

# DC à la carte



---

*Laarhofstraat (A2/c6/kc6) 80, 2627 Schelle*  
*11038A0396/00A002*

---

Locatie

Omgeving

Kadaster

Gewestplan

Water

Natuur

Recht van voorkoop

Beschermd onroerend erfgoed

Vastgestelde inventarissen

Wetenschappelijke inventarissen

Unesco werelderfgoed

Historische kaarten

Wonen

Dossier: 26-00-0287/001

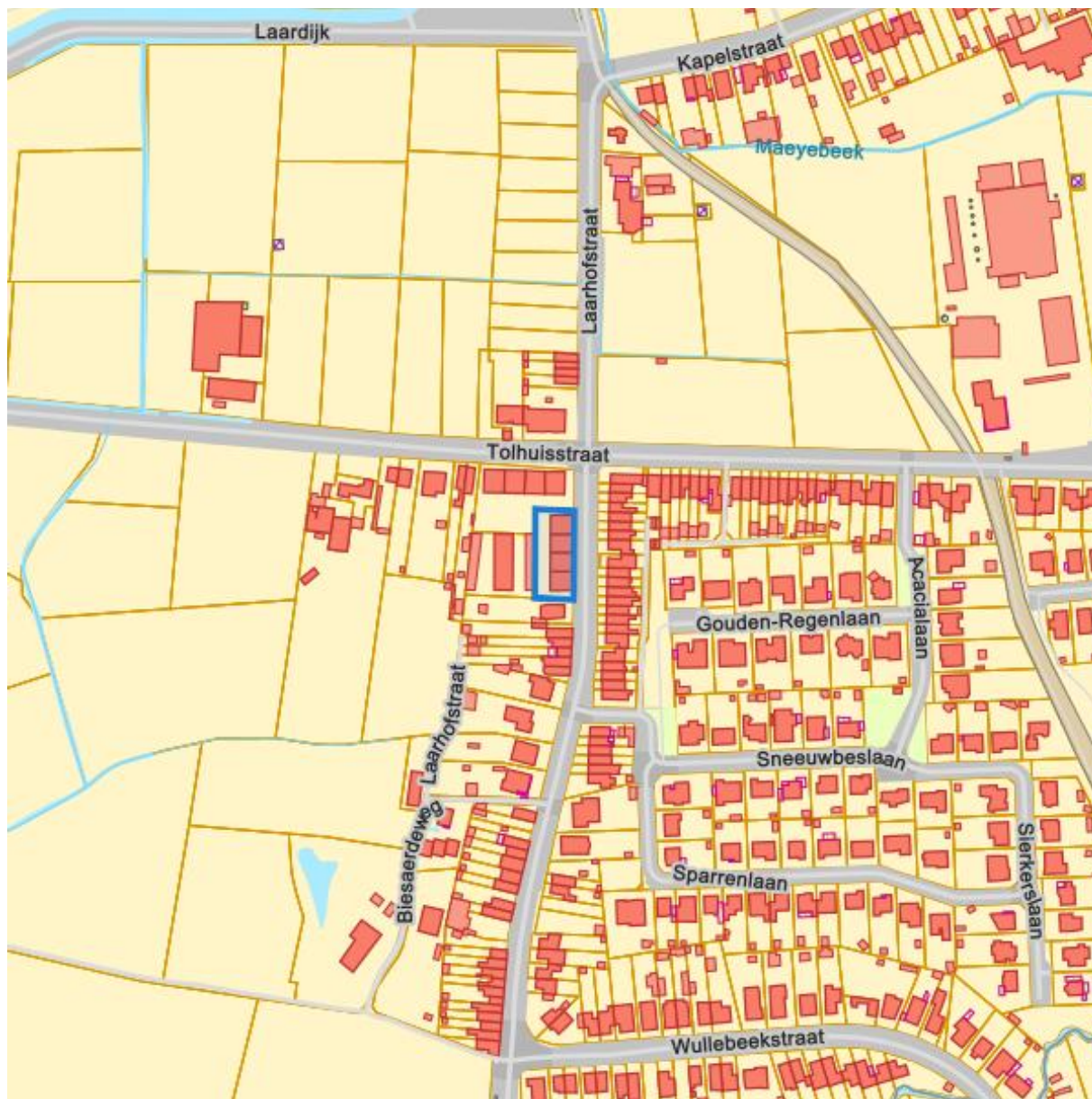
---

*Locatie*

---



Omgeving



Dossier: 26-00-0287/001

Kadaster

Meest recente toestand



[eservices.minfin.fgov.be](http://eservices.minfin.fgov.be)

Fiscale toestand



[eservices.minfin.fgov.be](http://eservices.minfin.fgov.be)

Gewestplan

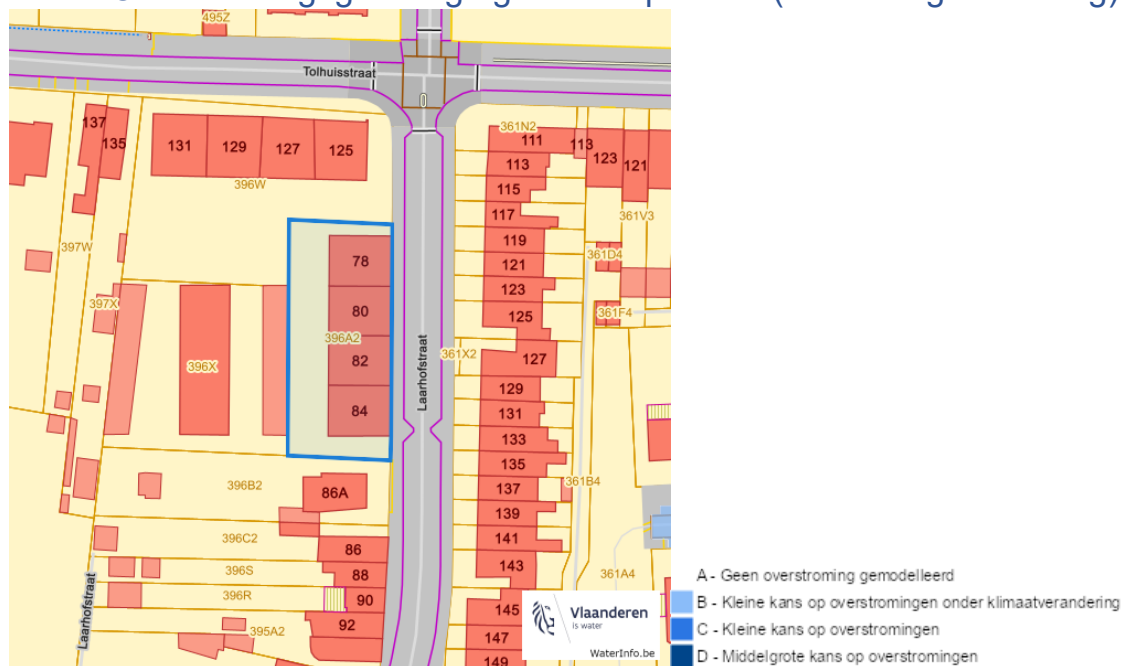


[www.geopunt.be](http://www.geopunt.be)  
Gewestplan legende

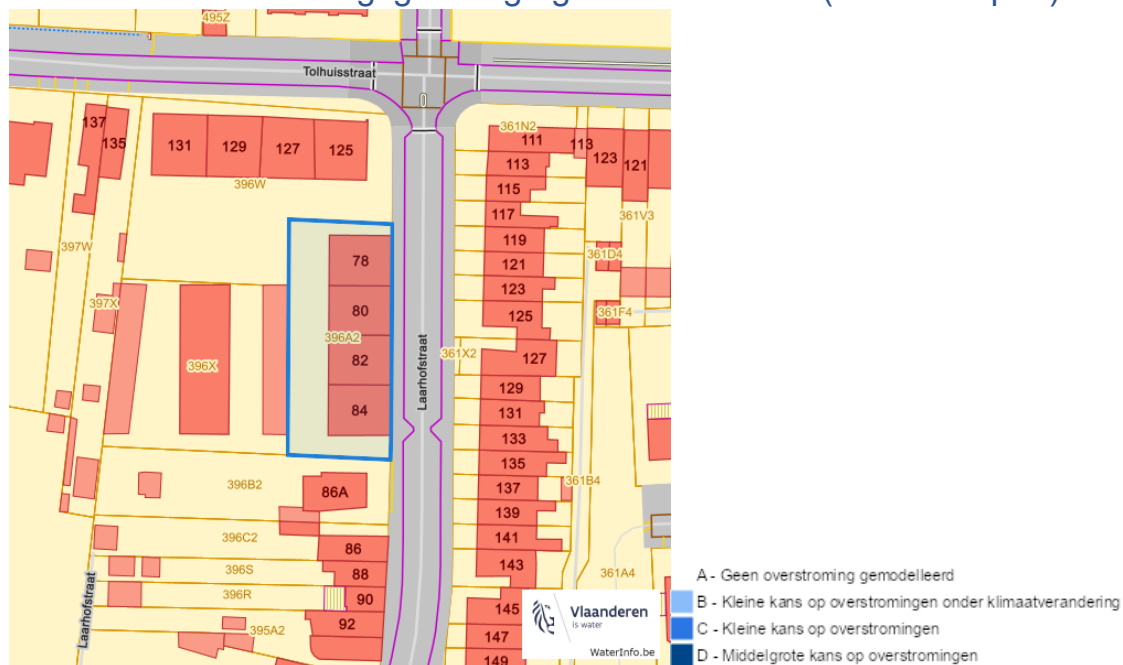
Dossier: 26-00-0287/001

## Water

## Overstromingsgevoelige gebieden pluviaal (door hevige neerslag)



## Overstromingsgevoelige gebieden fluviaal (uit waterlopen)



### Overstromingsgevoelige gebieden vanuit de zee



### Signaalgebieden

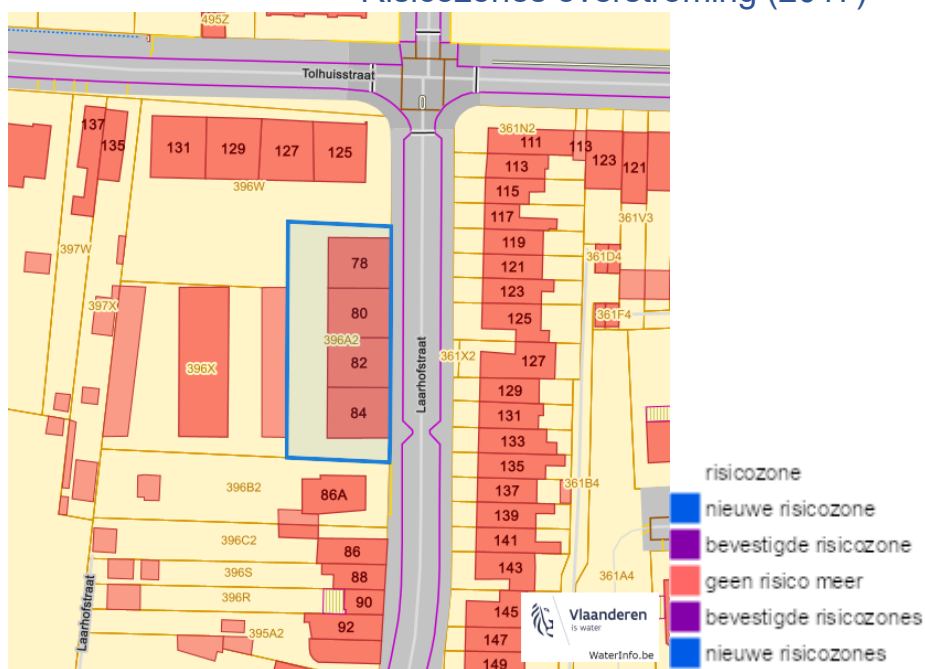


Laarhofstraat (A2/c6/kc6) 80, 2627 Schelle

### Recent overstromde gebieden (2017)



### Risicozones overstrooming (2017)



Dossier: 26-00-0287/001

Laarhofstraat (A2/c6/kc6) 80, 2627 Schelle

### Van nature overstroombare gebieden



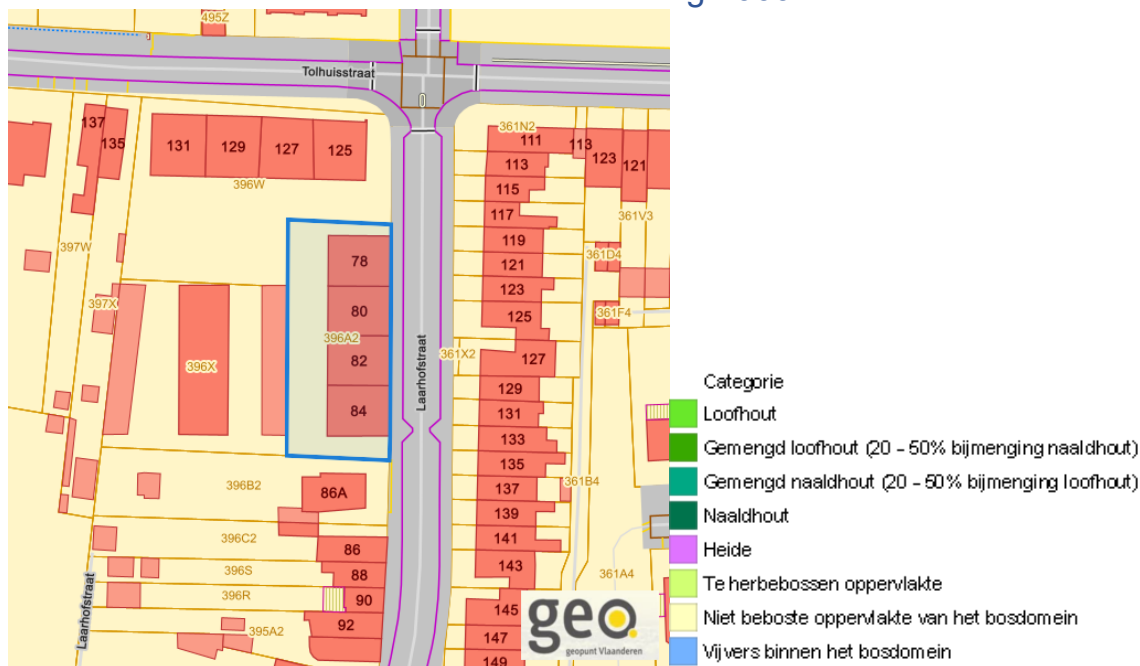
### Watergevoelige openruimtegebieden



Dossier: 26-00-0287/001

Natuur

Bosreferentielaag 2000



[www.geopunt.be](http://www.geopunt.be)

Groenkaart Vlaanderen (2021)



[www.geopunt.be](http://www.geopunt.be)

Laarhofstraat (A2/c6/kc6) 80, 2627 Schelle

### Boskartering 1990



### Digitale boswijzer 2021



Dossier: 26-00-0287/001

Laarhofstraat (A2/c6/kc6) 80, 2627 Schelle

### Digitale boswijzer 2018



### Digitale boswijzer 2015



Dossier: 26-00-0287/001

Laarhofstraat (A2/c6/kc6) 80, 2627 Schelle

### Digitale boswijzer 2012



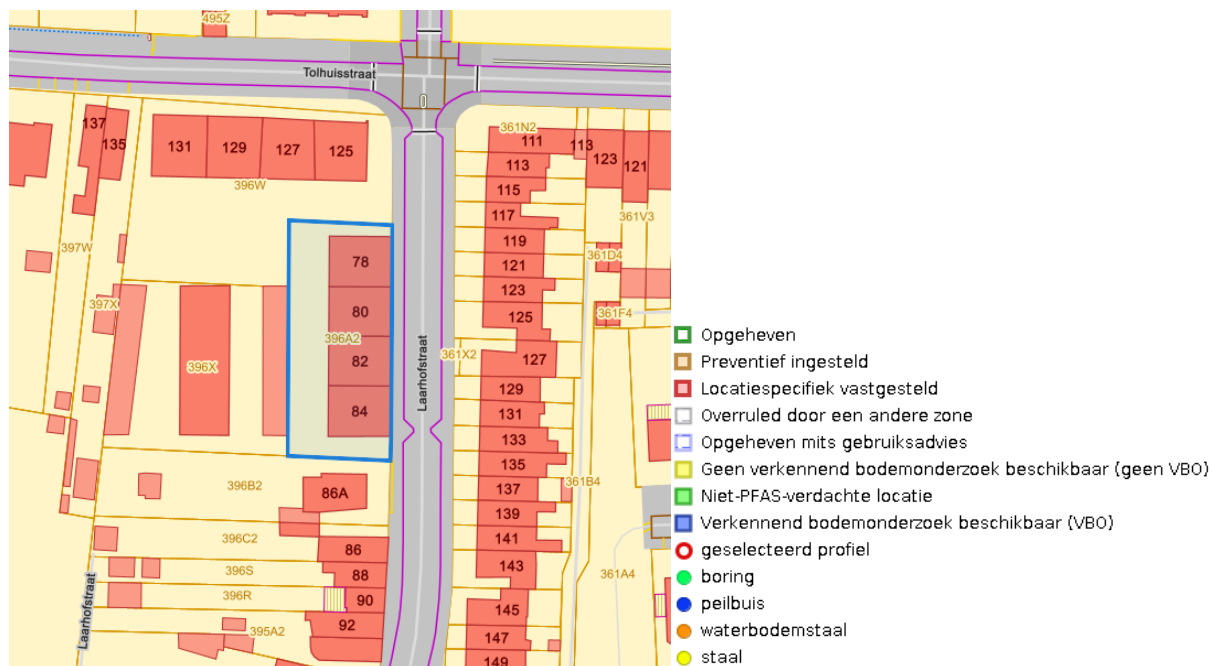
### Digitale boswijzer 2009



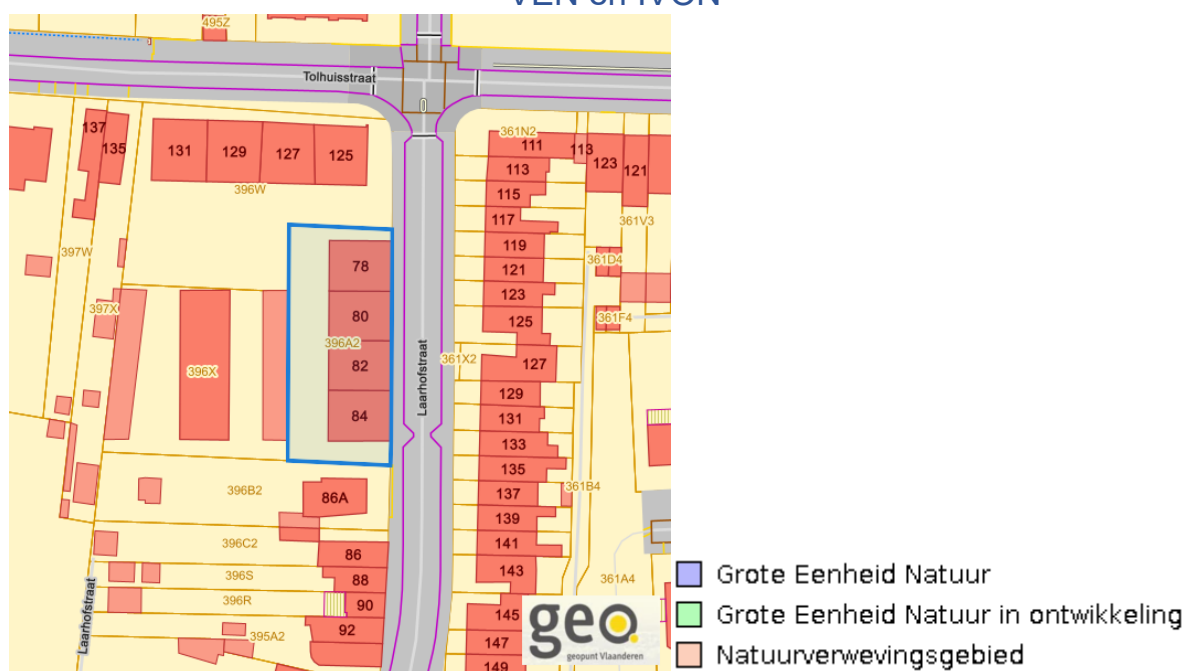
Dossier: 26-00-0287/001

Laarhofstraat (A2/c6/kc6) 80, 2627 Schelle

PFAS



VEN en IVON



[www.geopunt.be](http://www.geopunt.be)

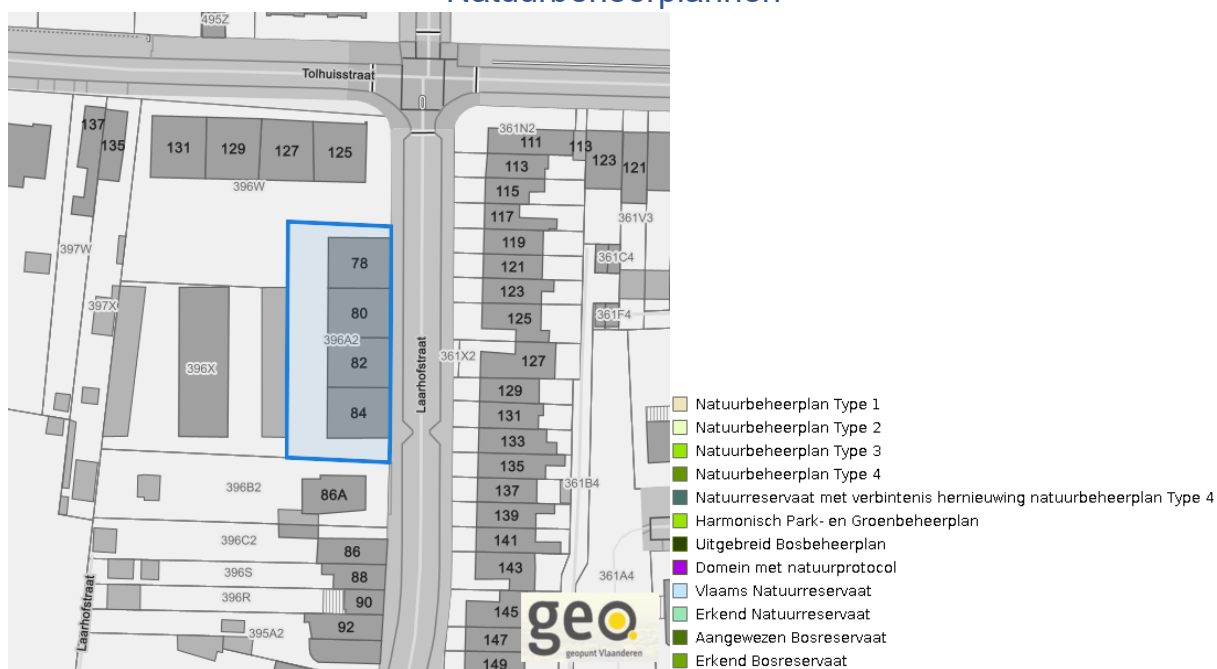
Dossier: 26-00-0287/001

### Jachtterreinen



[www.geopunt.be](http://www.geopunt.be)

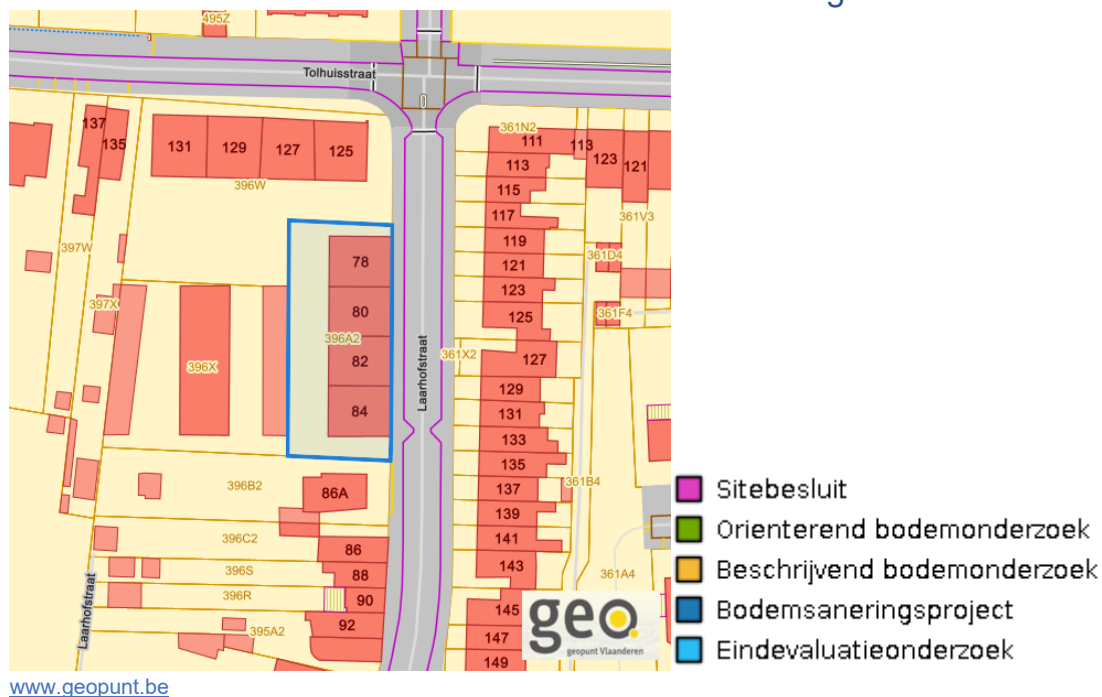
### Natuurbeheerplannen



[www.geopunt.be](http://www.geopunt.be)

Laarhofstraat (A2/c6/kc6) 80, 2627 Schelle

## Bodemonderzoeken en saneringen



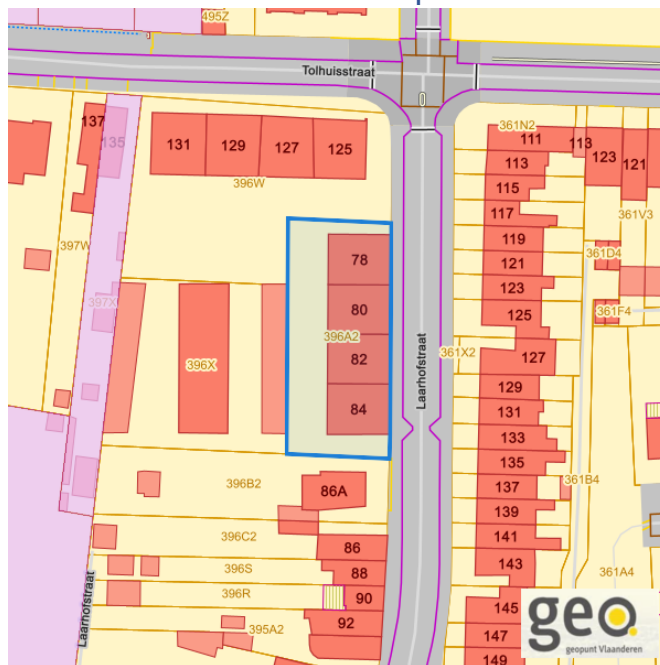
Dossier: 26-00-0287/001

---

Recht van voorkoop

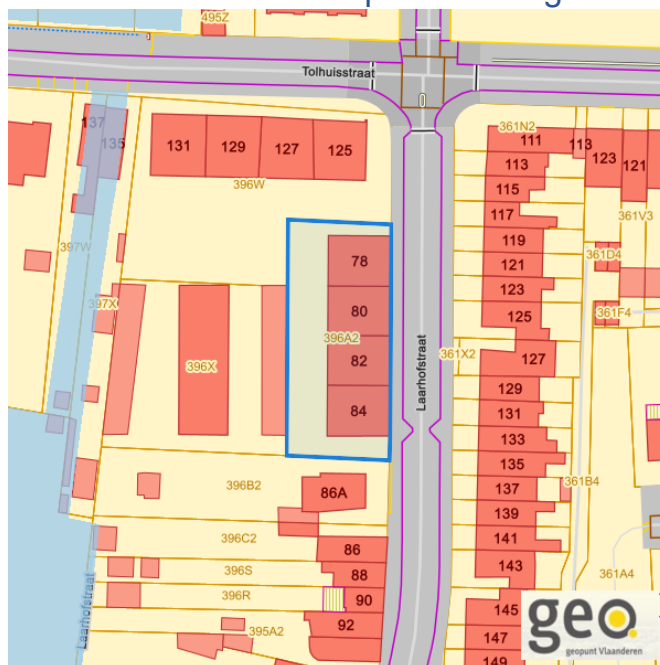
---

Vlaams voorkooprecht



[www.geopunt.be](http://www.geopunt.be)

Recht van voorkoop afbakening



[www.geopunt.be](http://www.geopunt.be)

Dossier: 26-00-0287/001

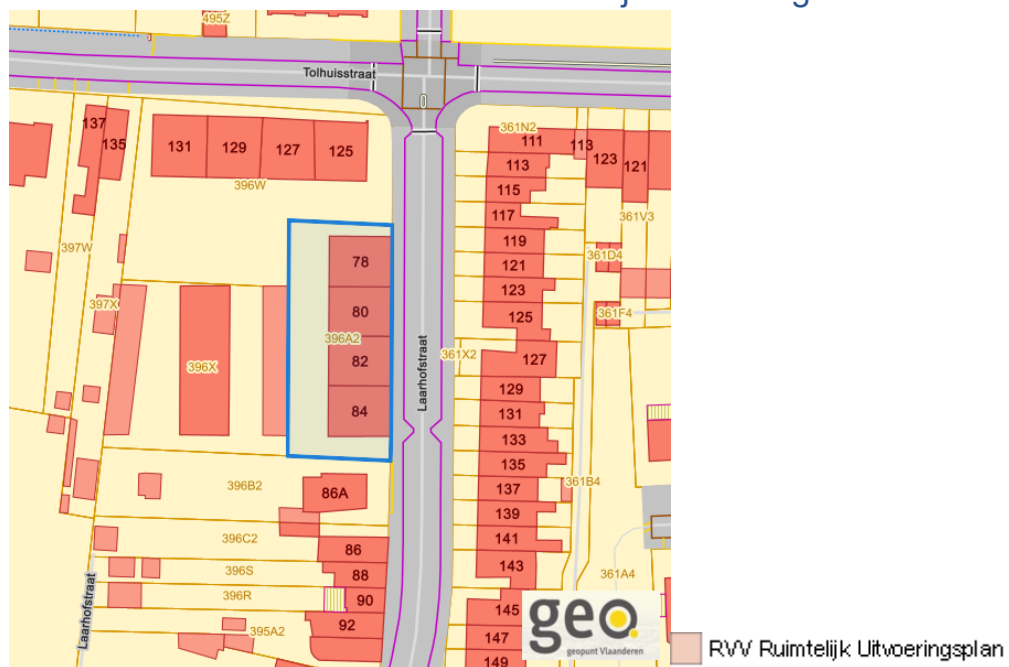
---

*Detailkaarten recht van voorkoop*

---

Detailkaarten recht van voorkoop pagina 1

## Rvv: Ruimtelijke ordening

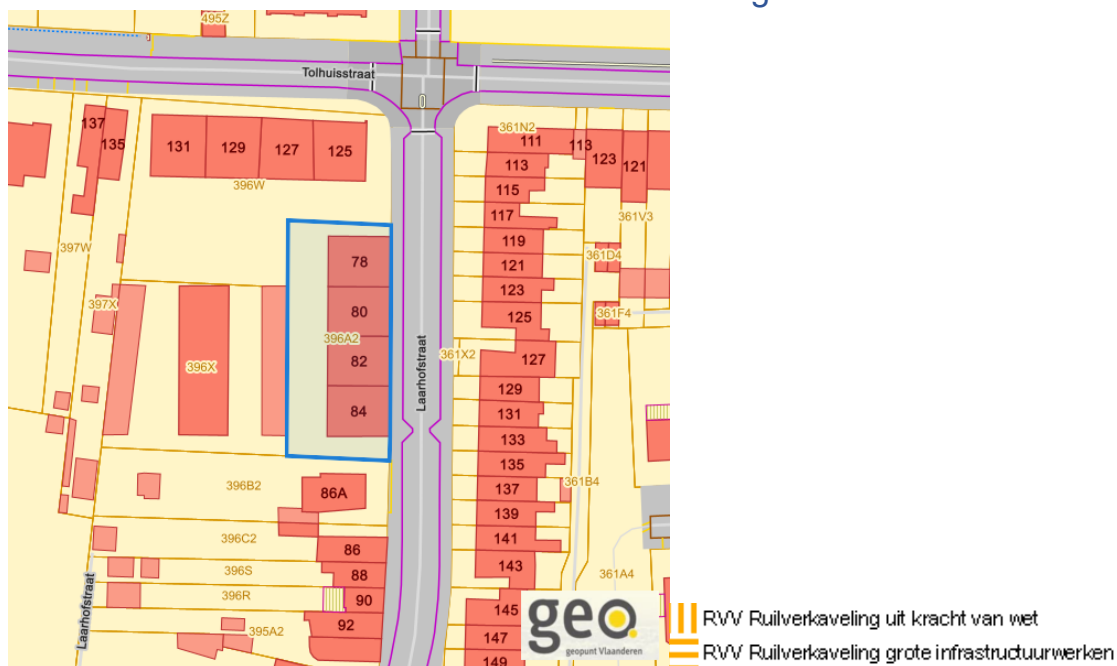


Dossier: 26-00-0287/001

Laarhofstraat (A2/c6/kc6) 80, 2627 Schelle

Detailkaarten recht van voorkoop pagina 2

### Rvv: Ruilverkaveling



### Rvv: Havengebieden

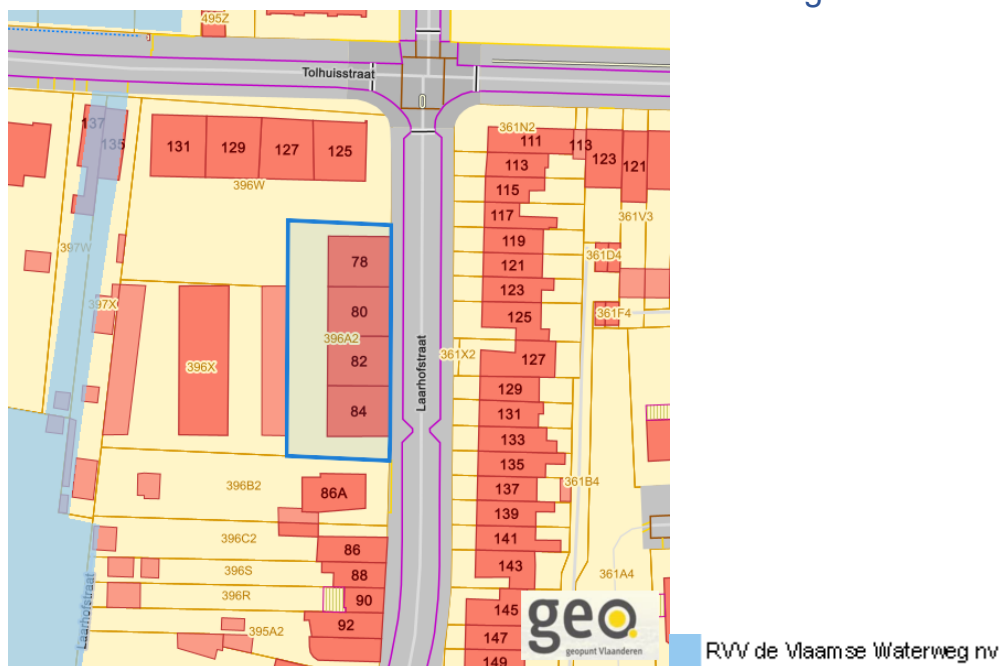


Dossier: 26-00-0287/001

Laarhofstraat (A2/c6/kc6) 80, 2627 Schelle

Detailkaarten recht van voorkoop pagina 3

Rvv: de Vlaamse waterweg



[www.geopunt.be](http://www.geopunt.be)

Rvv: Complexe Projecten



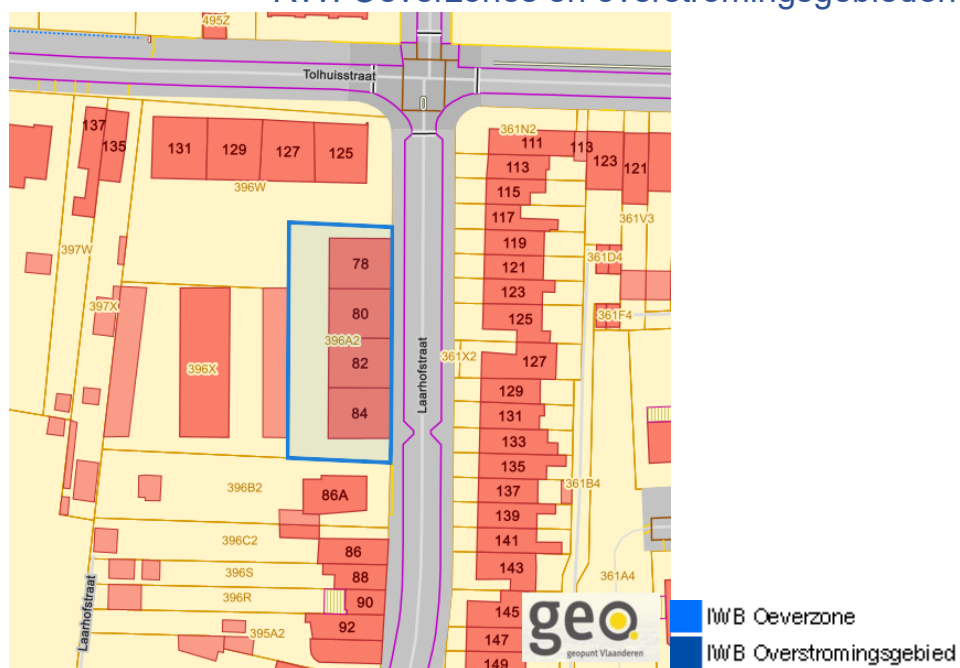
[www.geopunt.be](http://www.geopunt.be)

Dossier: 26-00-0287/001

Laarhofstraat (A2/c6/kc6) 80, 2627 Schelle

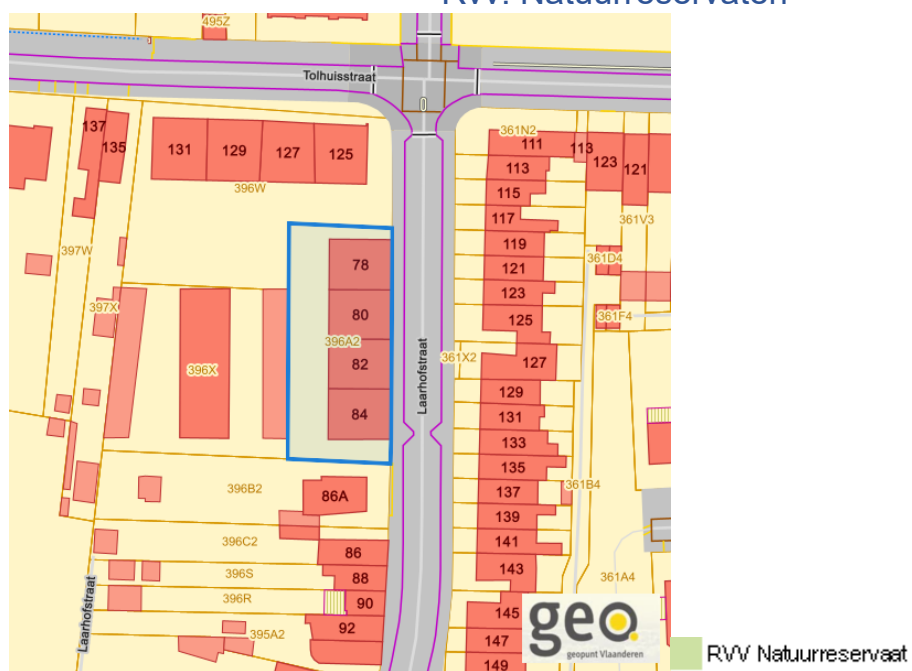
Detailkaarten recht van voorkoop pagina 4

### Rvv: Oeverzones en overstromingsgebieden



[www.geopunt.be](http://www.geopunt.be)

### Rvv: Natuureservaten



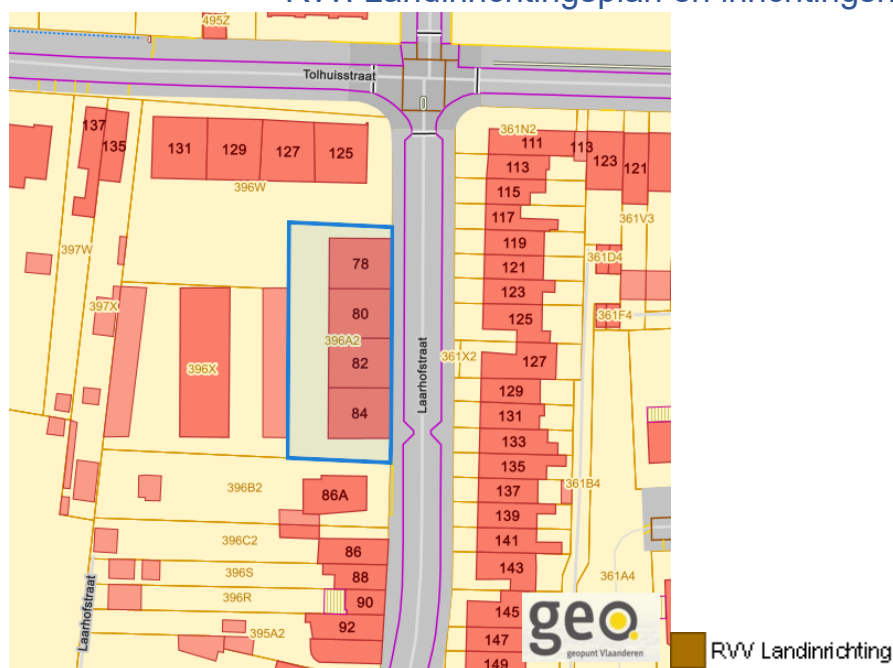
[www.geopunt.be](http://www.geopunt.be)

Dossier: 26-00-0287/001

Laarhofstraat (A2/c6/kc6) 80, 2627 Schelle

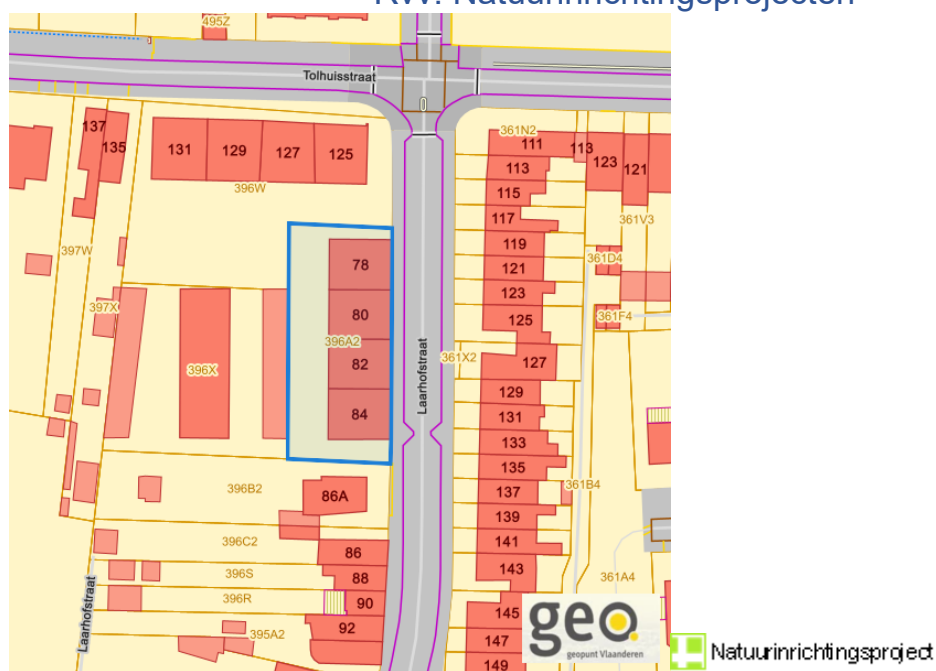
Detailkaarten recht van voorkoop pagina 5

### Rvv: Landinrichtingsplan en inrichtingsnota



[www.geopunt.be](http://www.geopunt.be)

### Rvv: Natuurinrichtingsprojecten



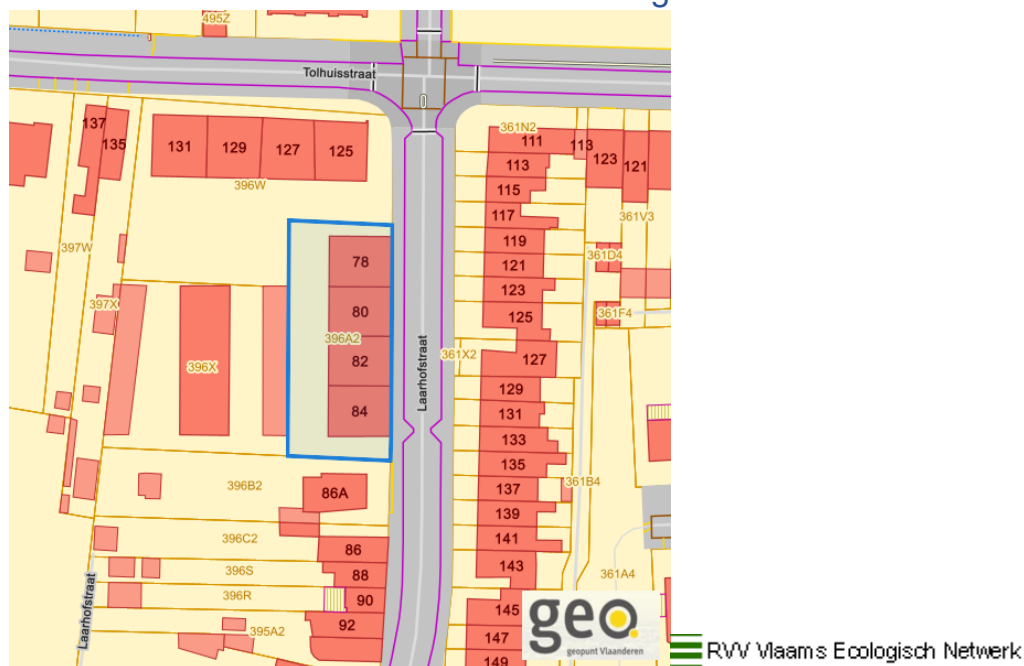
[www.geopunt.be](http://www.geopunt.be)

Dossier: 26-00-0287/001

Laarhofstraat (A2/c6/kc6) 80, 2627 Schelle

Detailkaarten recht van voorkoop pagina 6

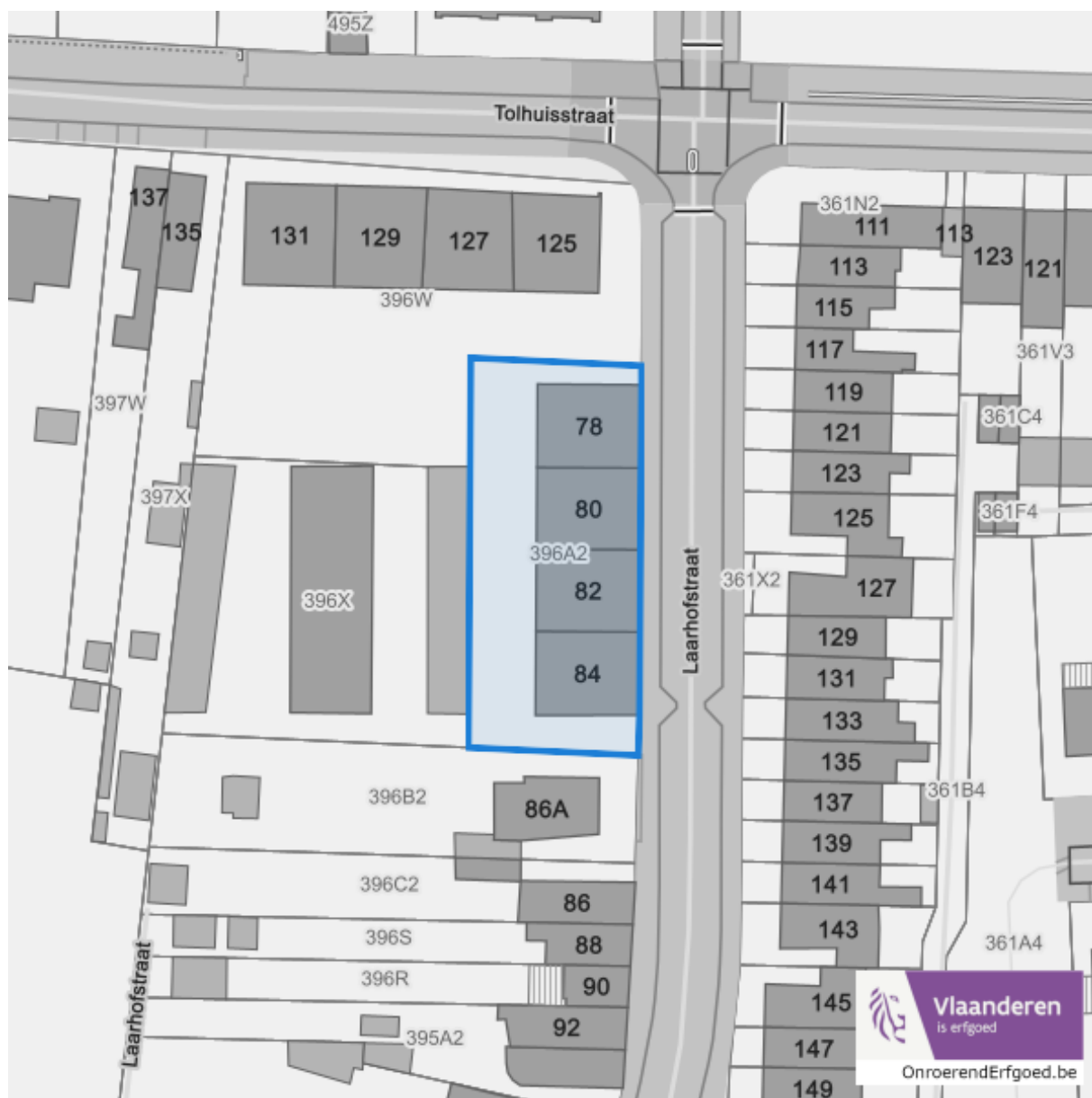
### Rvv: Vlaams Ecologisch Network



### Rvv: Speciale beschermingszones natuur



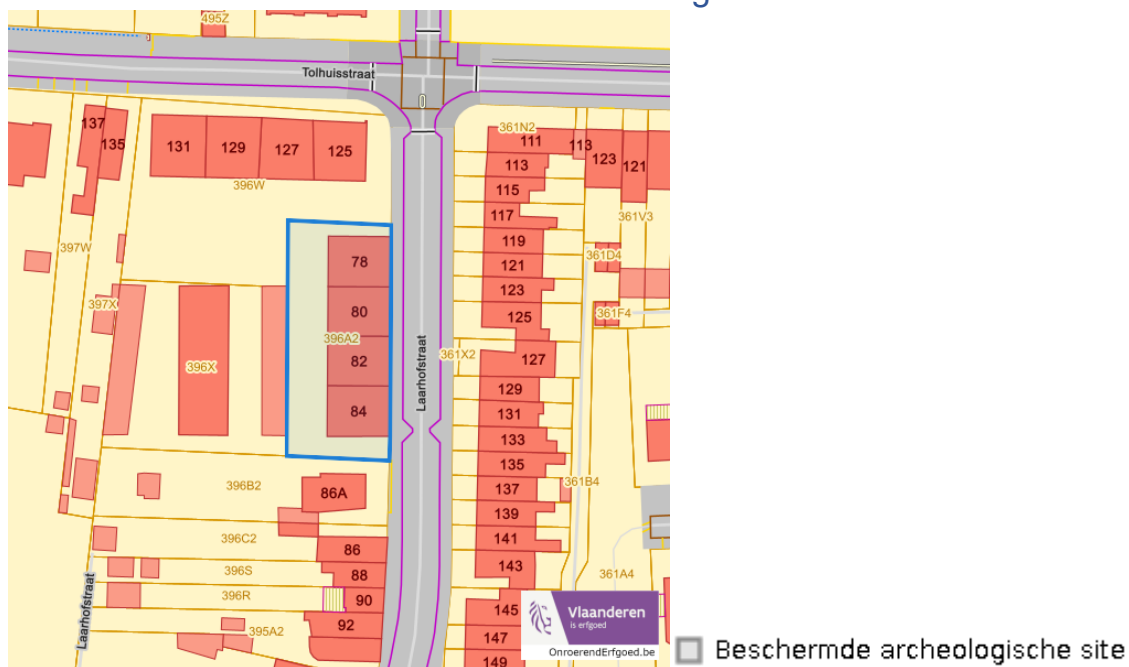
Dossier: 26-00-0287/001

*Beschermd onroerend erfgoed*

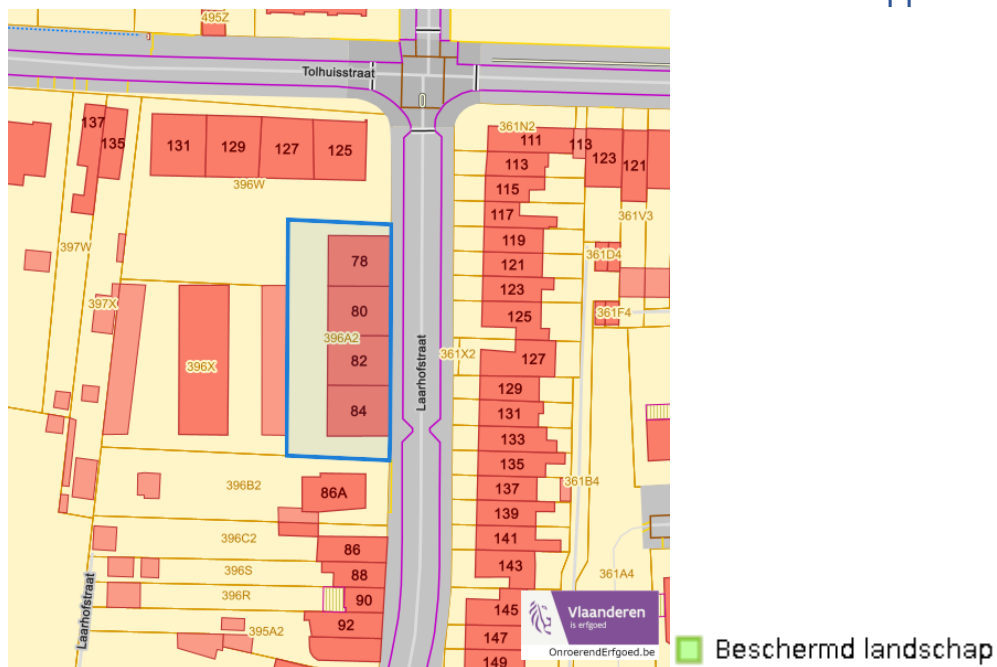
*Detailkaarten beschermd onroerend erfgoed*

Detailkaarten beschermd onroerend erfgoed pagina 1

Beschermd archeologische sites



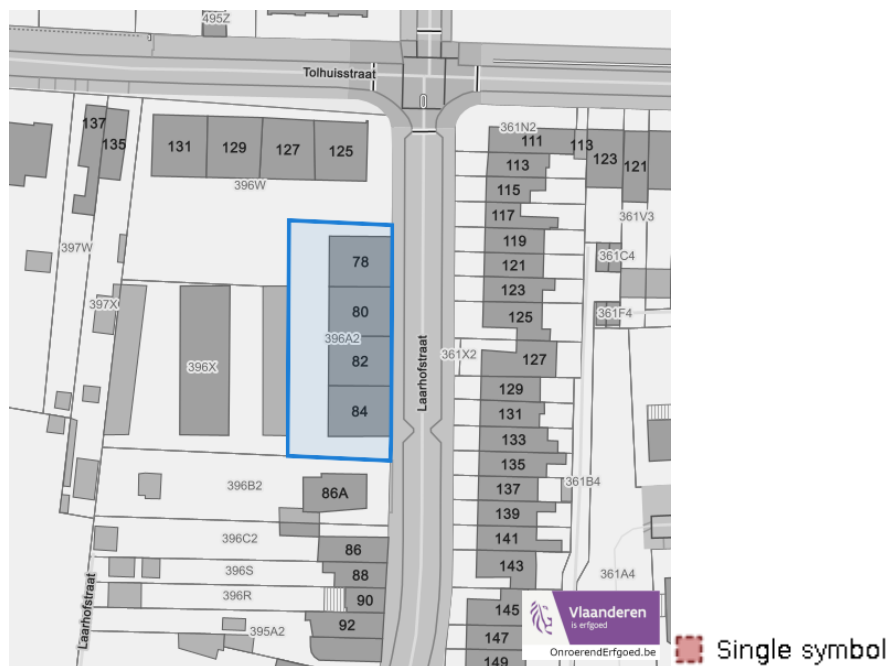
Beschermd cultuurhistorische landschappen



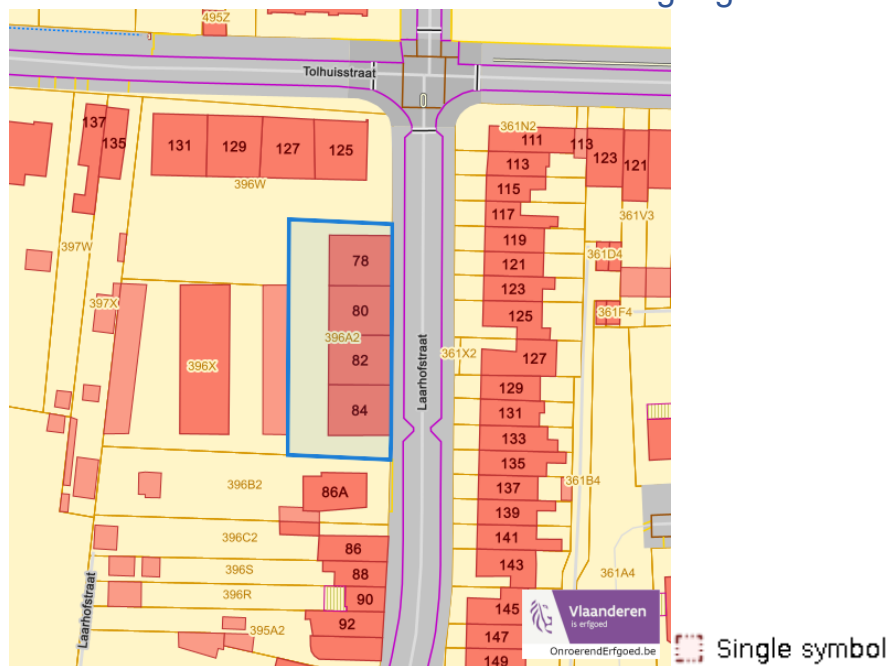
Laarhofstraat (A2/c6/kc6) 80, 2627 Schelle

Detailkaarten beschermd onroerend erfgoed pagina 2

### Beschermde monumenten



### Beschermde overgangszones

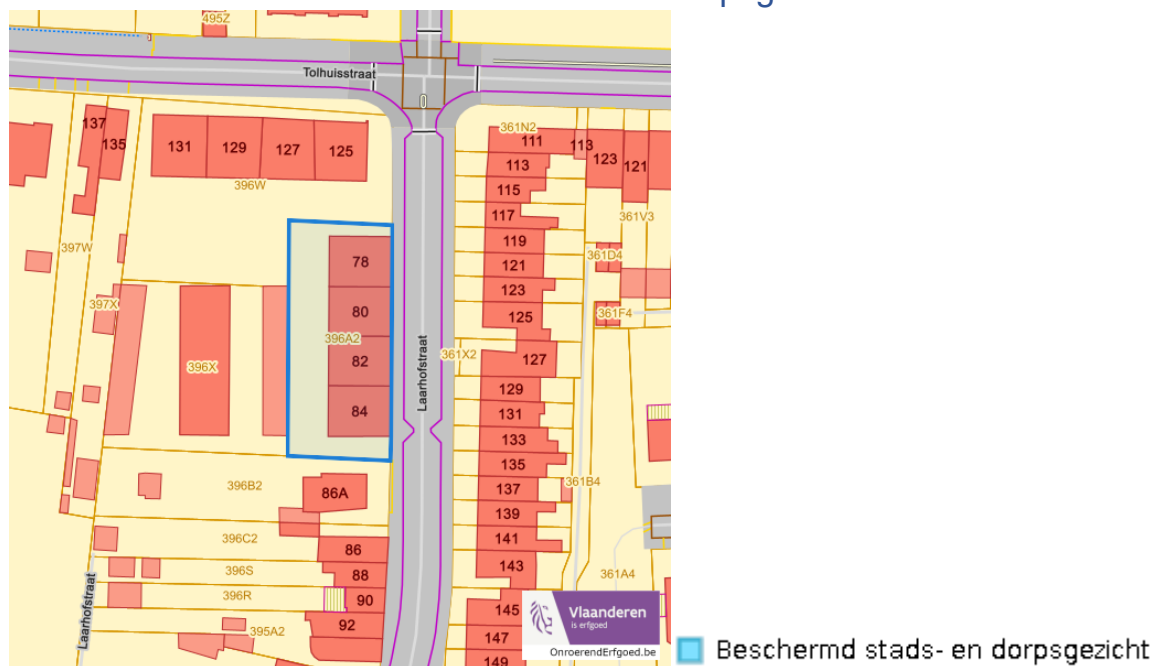


Dossier: 26-00-0287/001

Laarhofstraat (A2/c6/kc6) 80, 2627 Schelle

Detailkaarten beschermd onroerend erfgoed pagina 3

### Beschermd stads en dorpsgezichten

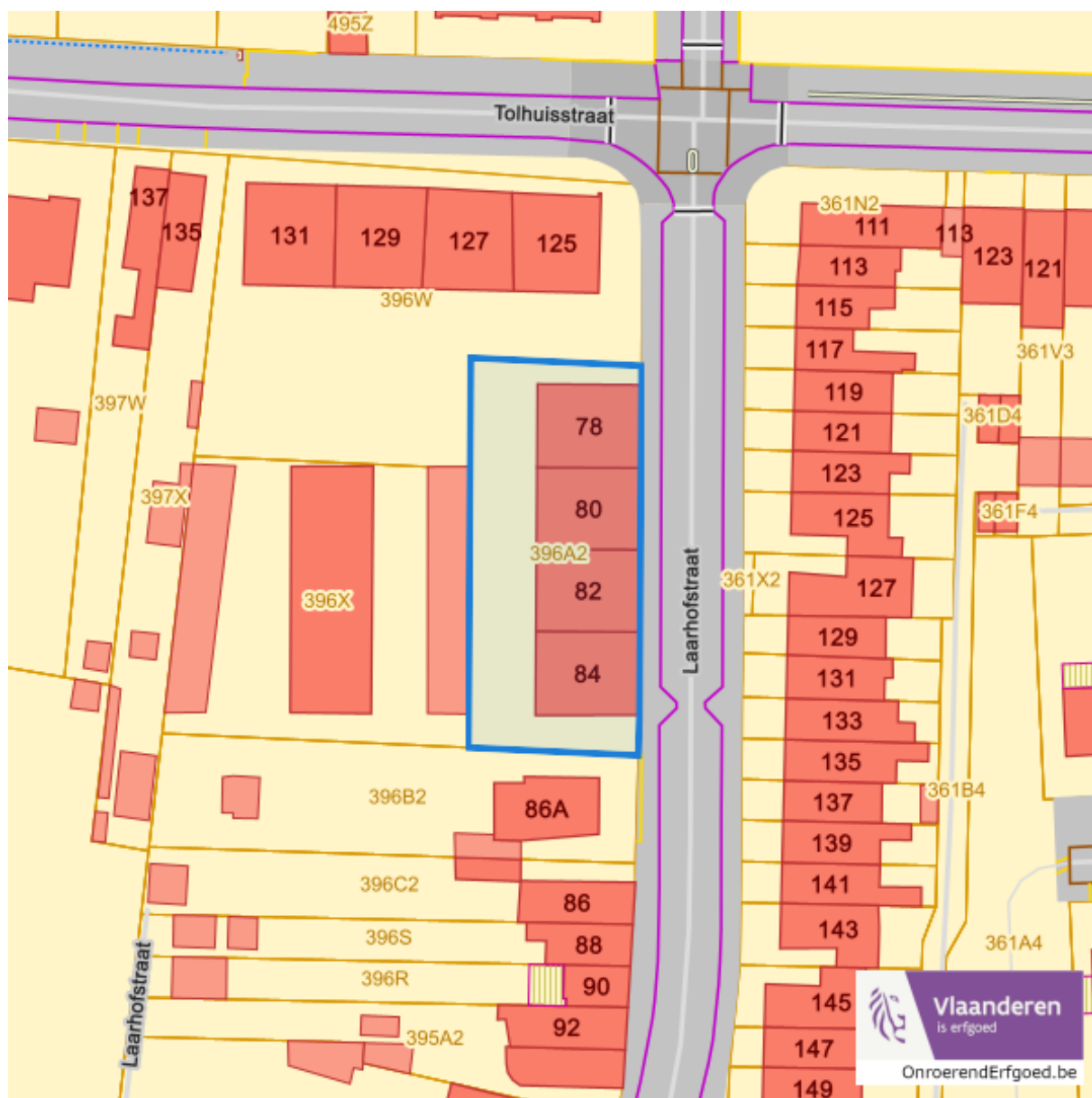


Dossier: 26-00-0287/001

---

*Vastgestelde inventarissen*

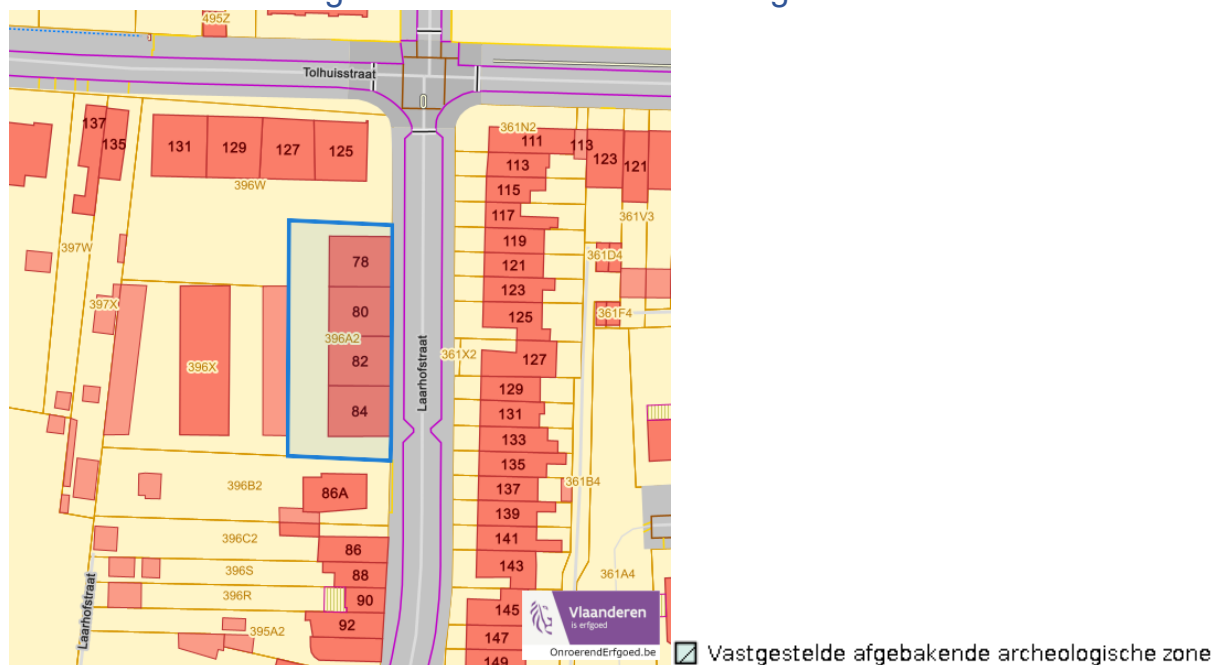

---



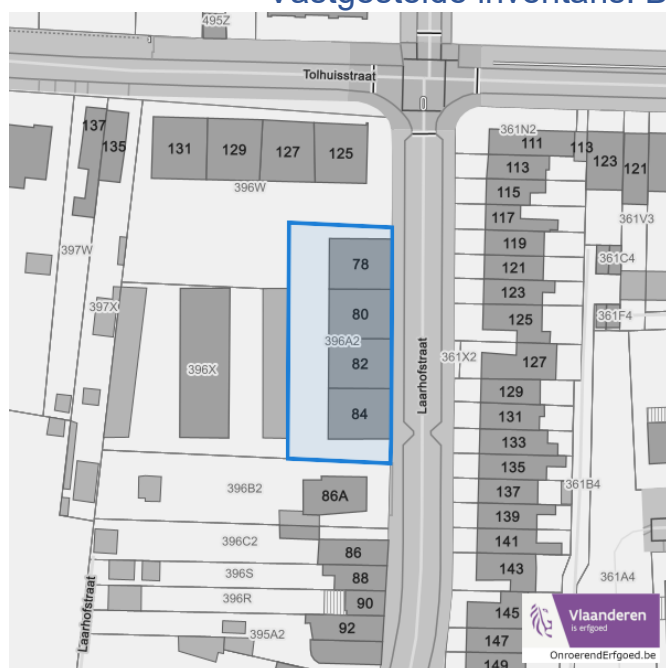
### Detailkaarten vastgestelde inventarissen

Detailkaarten vastgestelde inventaris pagina 1

#### Vastgestelde inventaris: Archeologische zones



#### Vastgestelde inventaris: Bouwkundig erfgoed



Item uit de vastgestelde inventaris bouwkundig erfgoed

Dossier: 26-00-0287/001

Laarhofstraat (A2/c6/kc6) 80, 2627 Schelle

Detailkaarten vastgestelde inventaris pagina 2

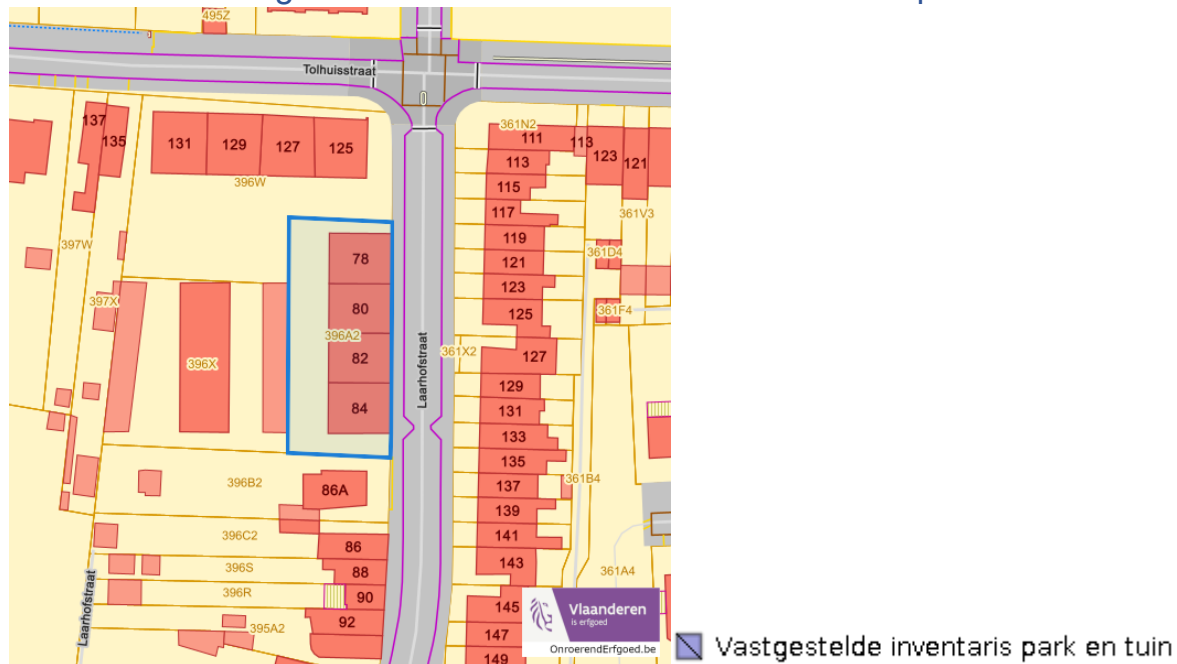
### Vastgestelde inventaris: Houtige beplanting met erfgoedwaarde

%vastgestelde\_inventaris\_houtige\_bepanting\_met\_erfgoedwaarde

scale=55%%vastgestelde\_inventaris\_houtige\_bepanting\_met\_erfgoedwaarde\_legend

scale=45%

### Vastgestelde inventaris: Historische tuinen en parken

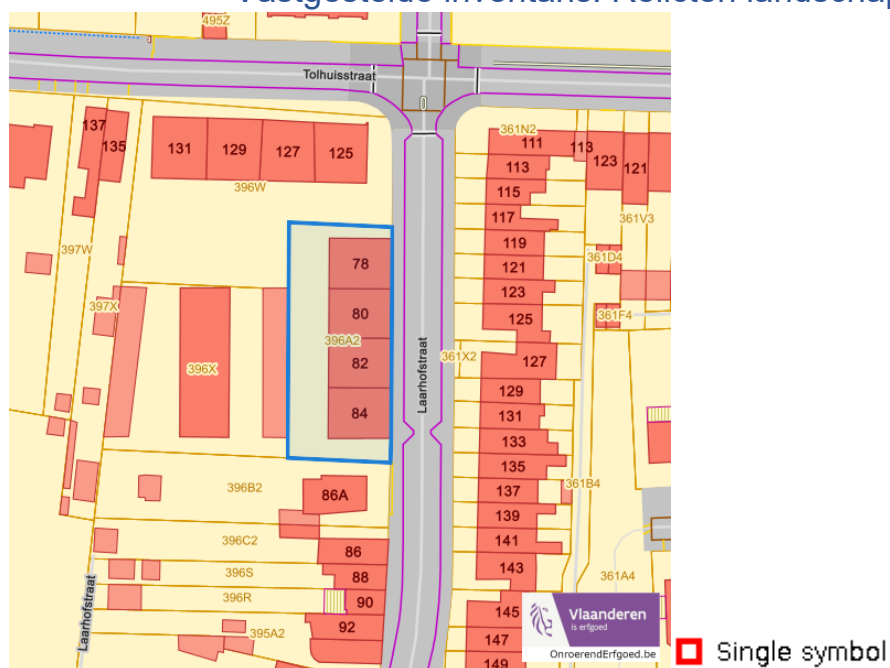


Dossier: 26-00-0287/001

Laarhofstraat (A2/c6/kc6) 80, 2627 Schelle

Detailkaarten vastgestelde inventaris pagina 3

### Vastgestelde inventaris: Relicten landschapsatlas

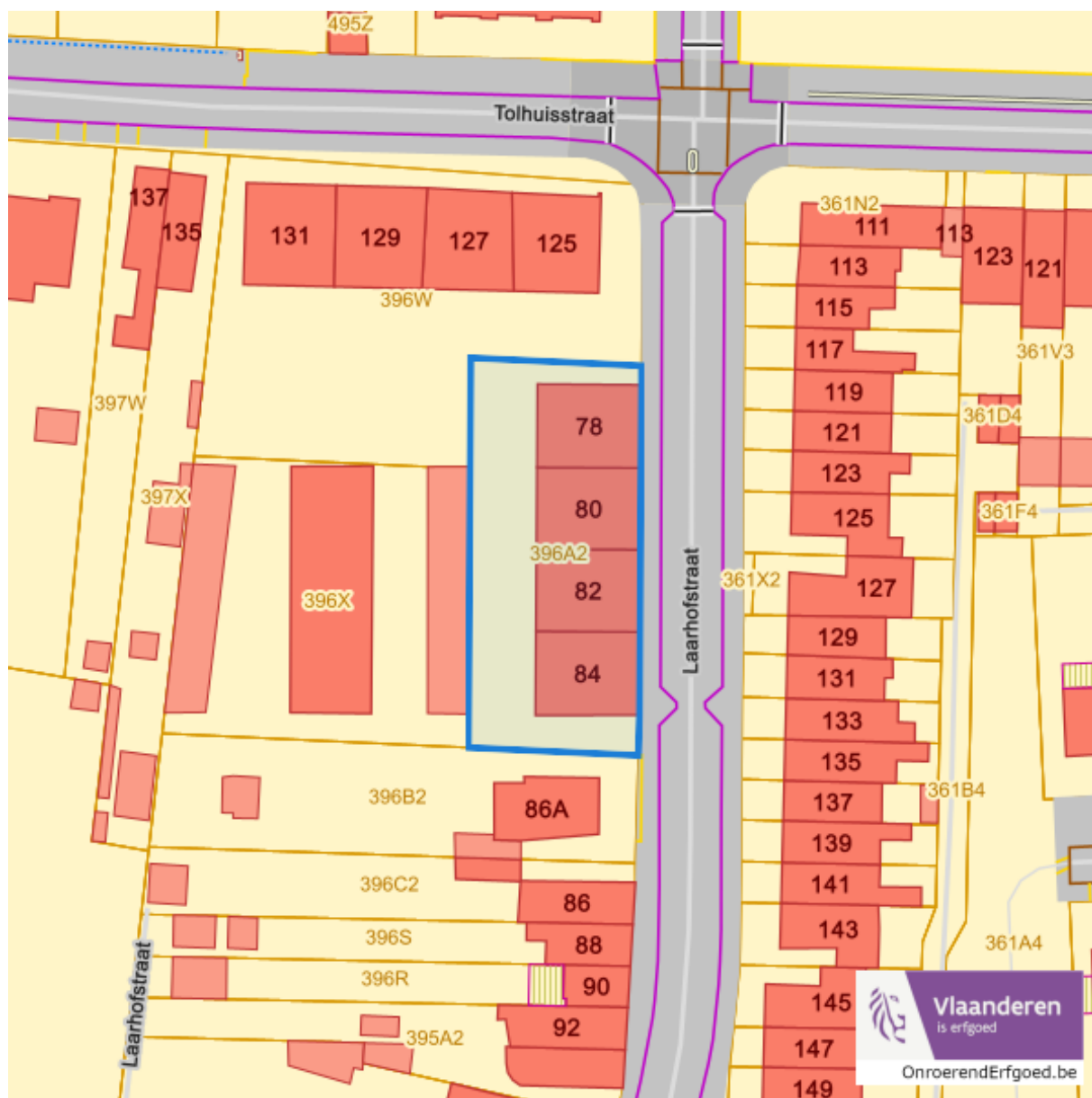


Dossier: 26-00-0287/001

---

*Wetenschappelijke inventarissen*


---



Dossier: 26-00-0287/001

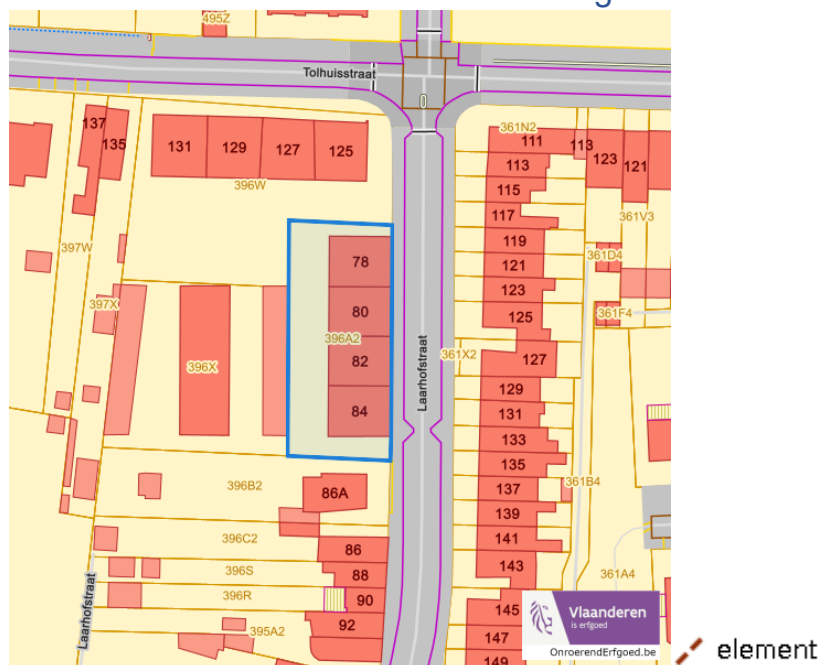
---

*Detailkaarten wetenschappelijke inventarissen*

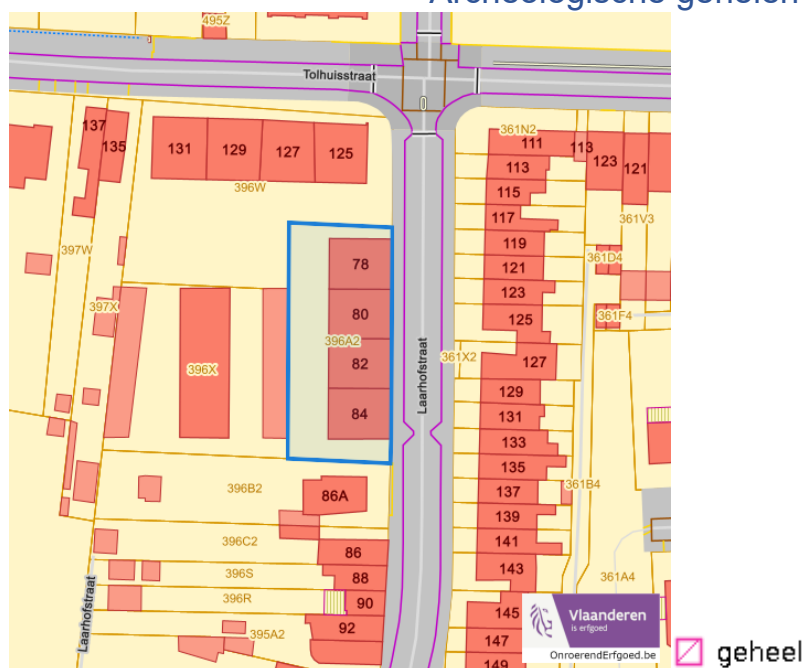

---

Detailkaarten wetenschappelijke inventarissen pagina 1

## Bouwkundige elementen



## Archeologische gehelen

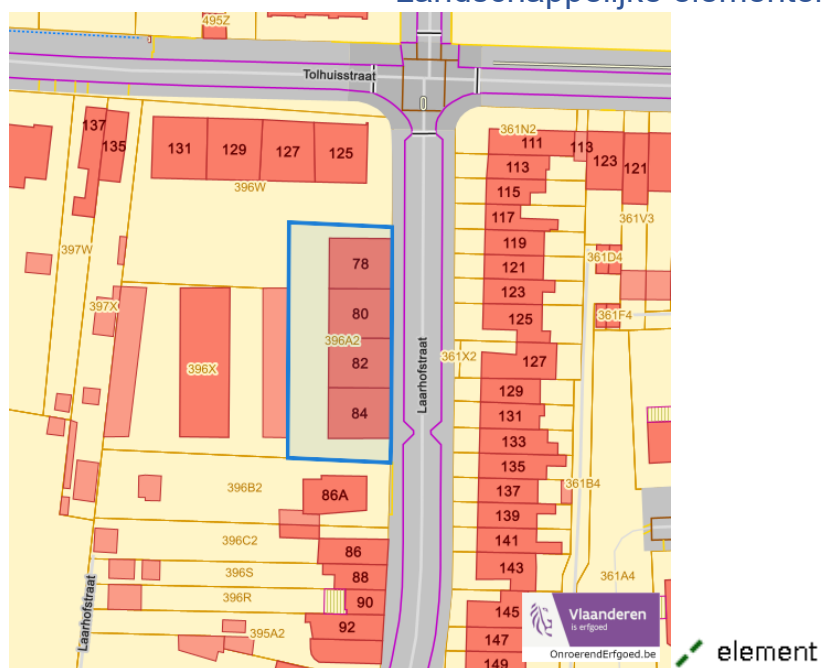


Dossier: 26-00-0287/001

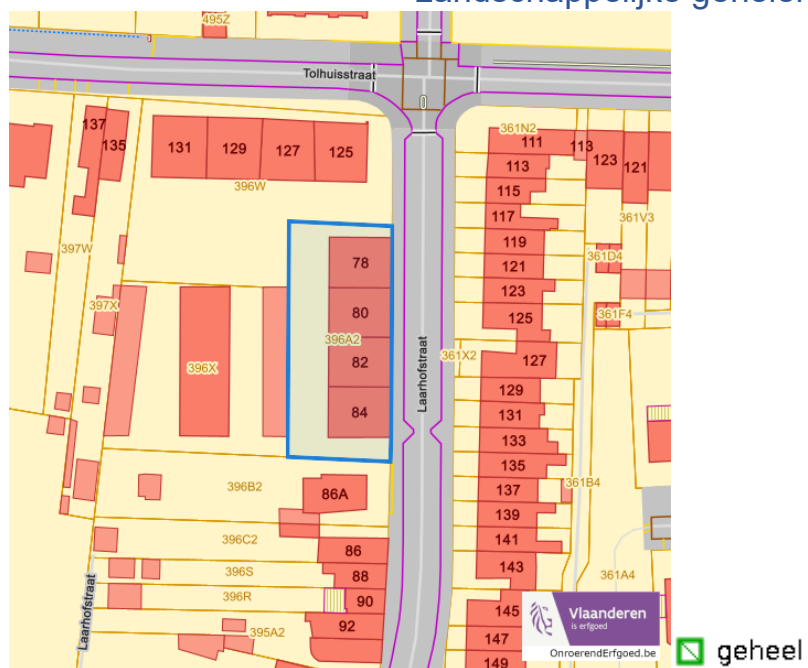
Laarhofstraat (A2/c6/kc6) 80, 2627 Schelle

Detailkaarten wetenschappelijke inventarissen pagina 2

### Landschappelijke elementen



### Landschappelijke gehelen

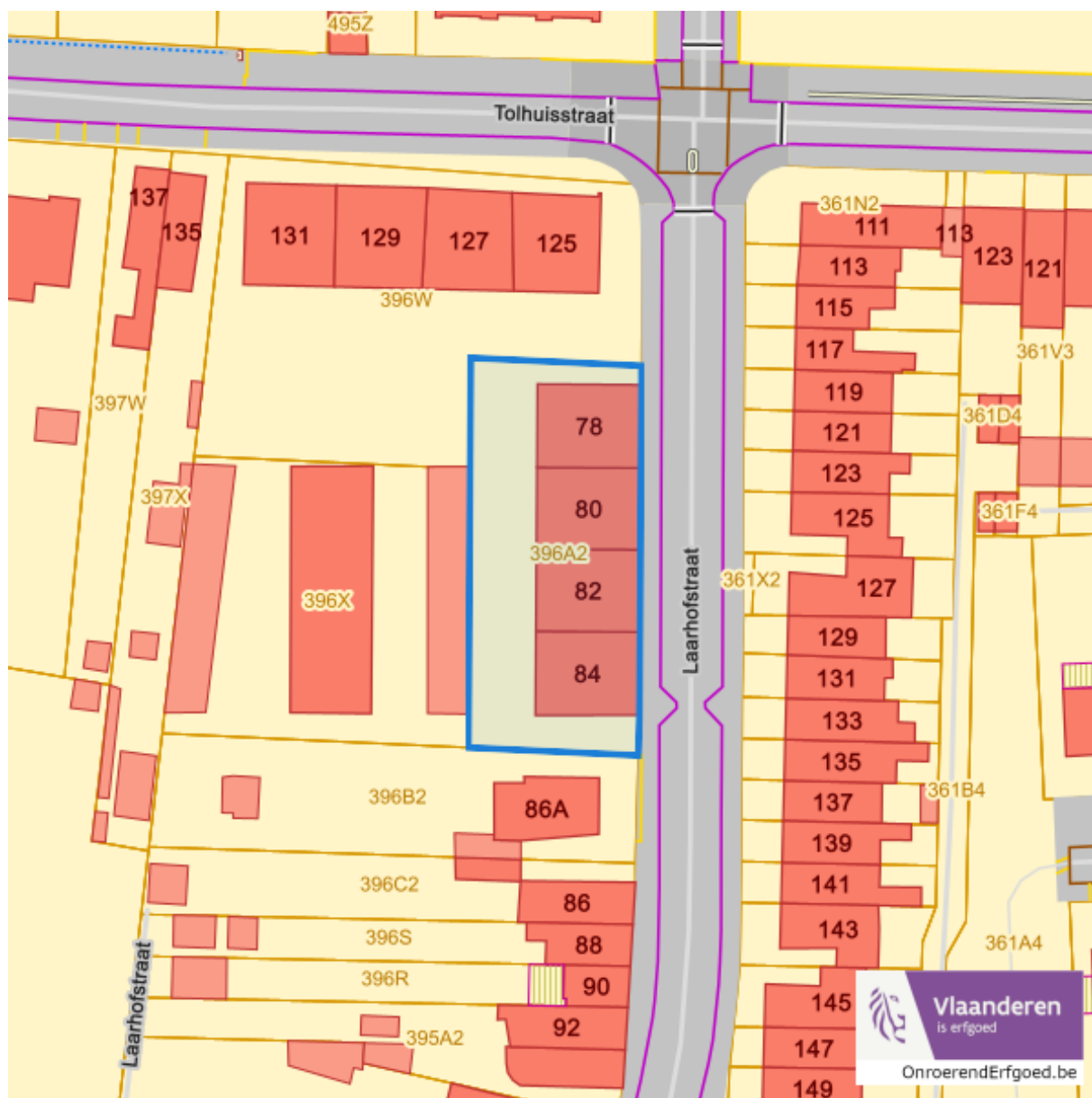


Dossier: 26-00-0287/001

---

*Unesco werelderfgoed*


---



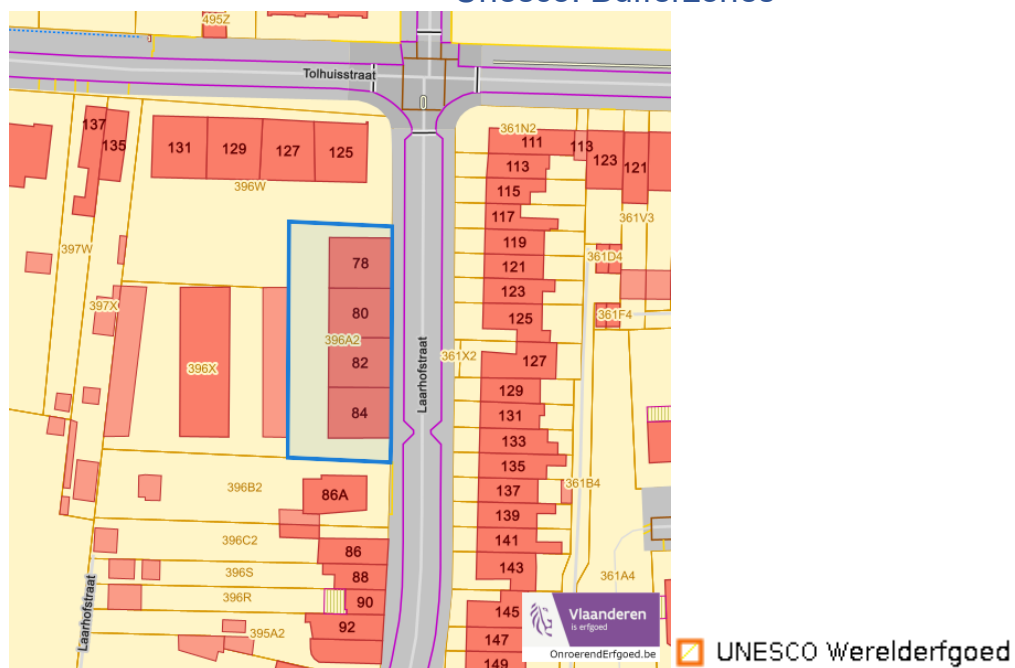
Dossier: 26-00-0287/001

---

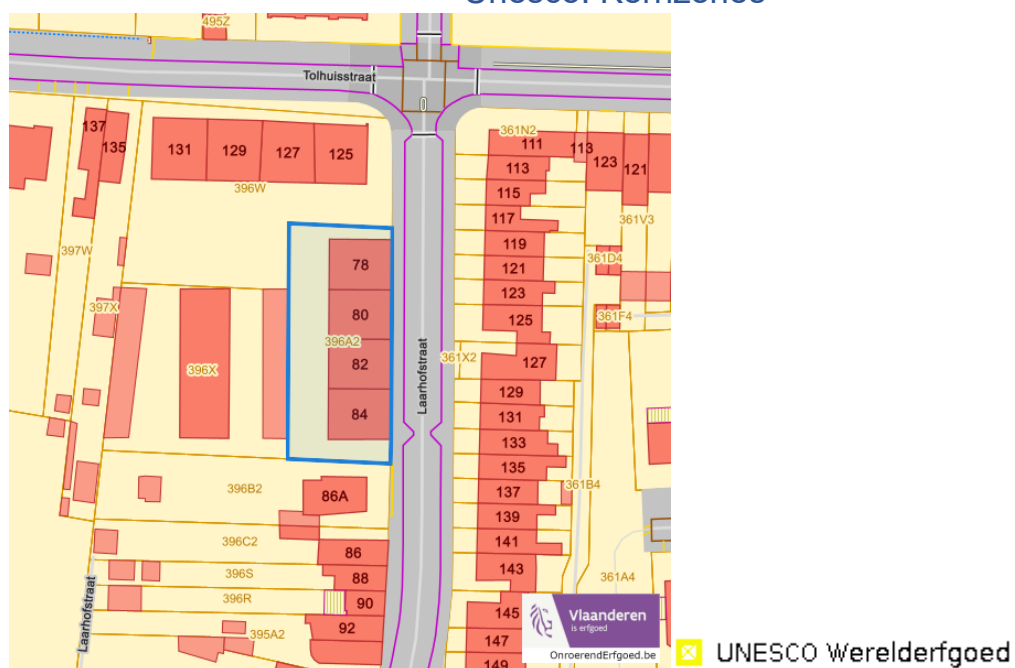
*Detailkaarten Unesco werelderfgoed*


---

## Unesco: Bufferzones



## Unesco: Kernzones



---

*Historische kaarten*

---

## Atlas der Buurtwegen (ca 1840)

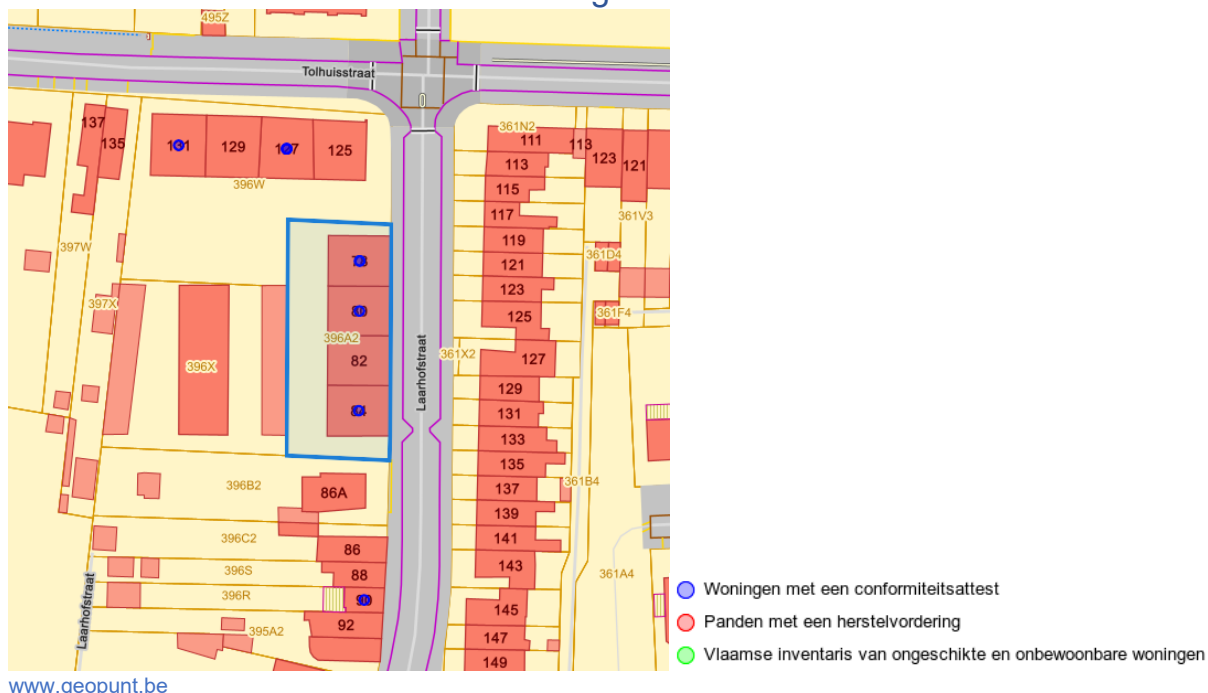


[www.geopunt.be](http://www.geopunt.be)

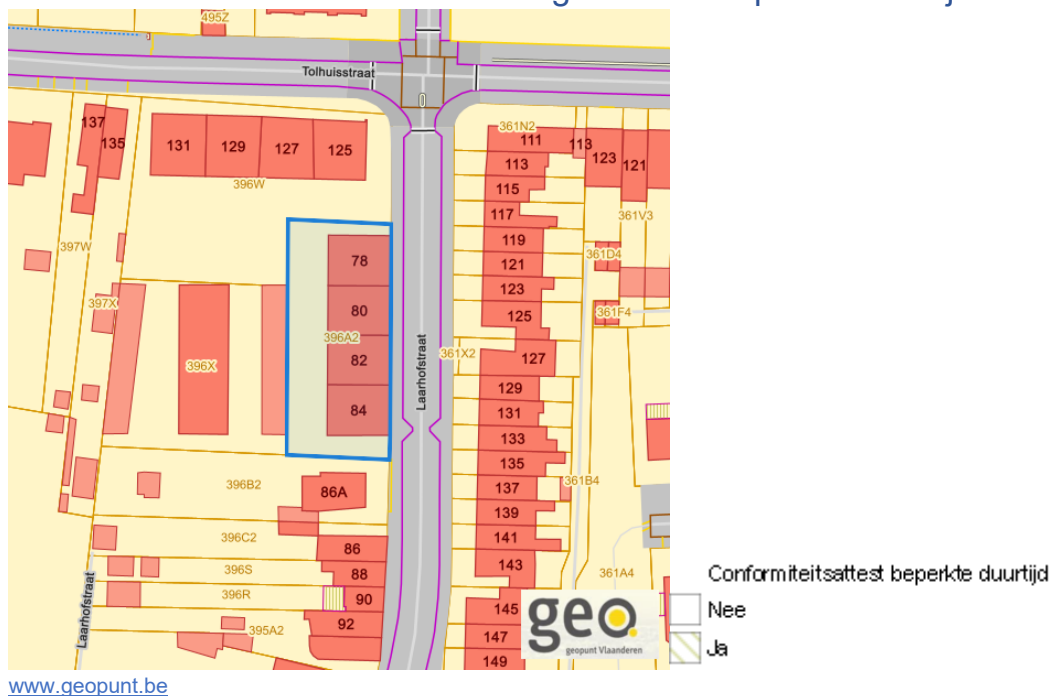
Dossier: 26-00-0287/001

Wonen

Woningkwaliteit

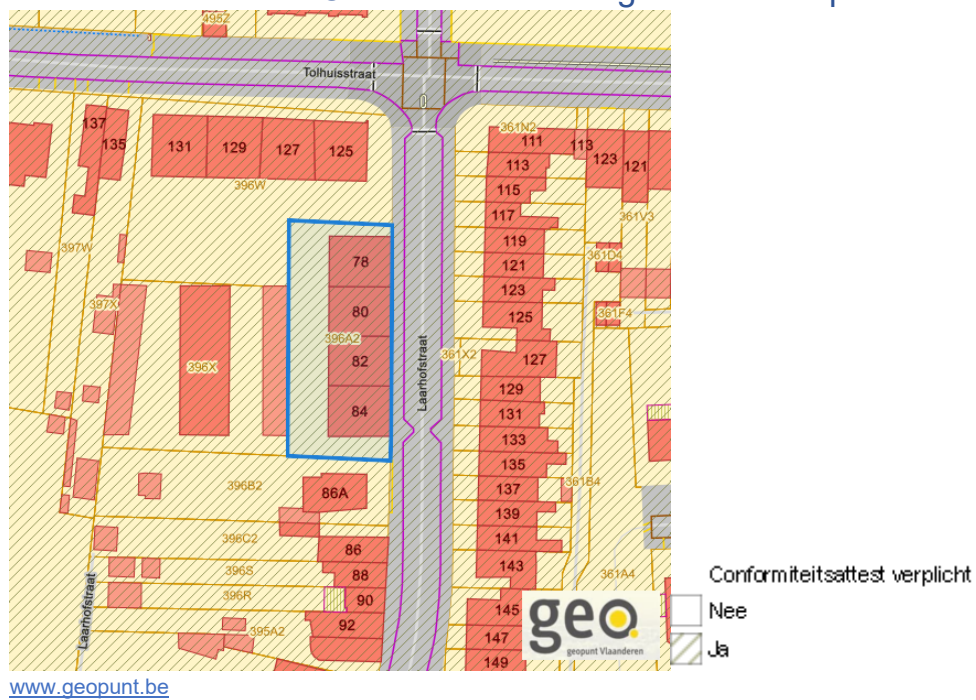


Conformiteitsattest gemeente beperkte duurtijd



Laarhofstraat (A2/c6/kc6) 80, 2627 Schelle

### Conformiteitsattest gemeente verplicht



Dossier: 26-00-0287/001