









## Register van Herstelvorderingen

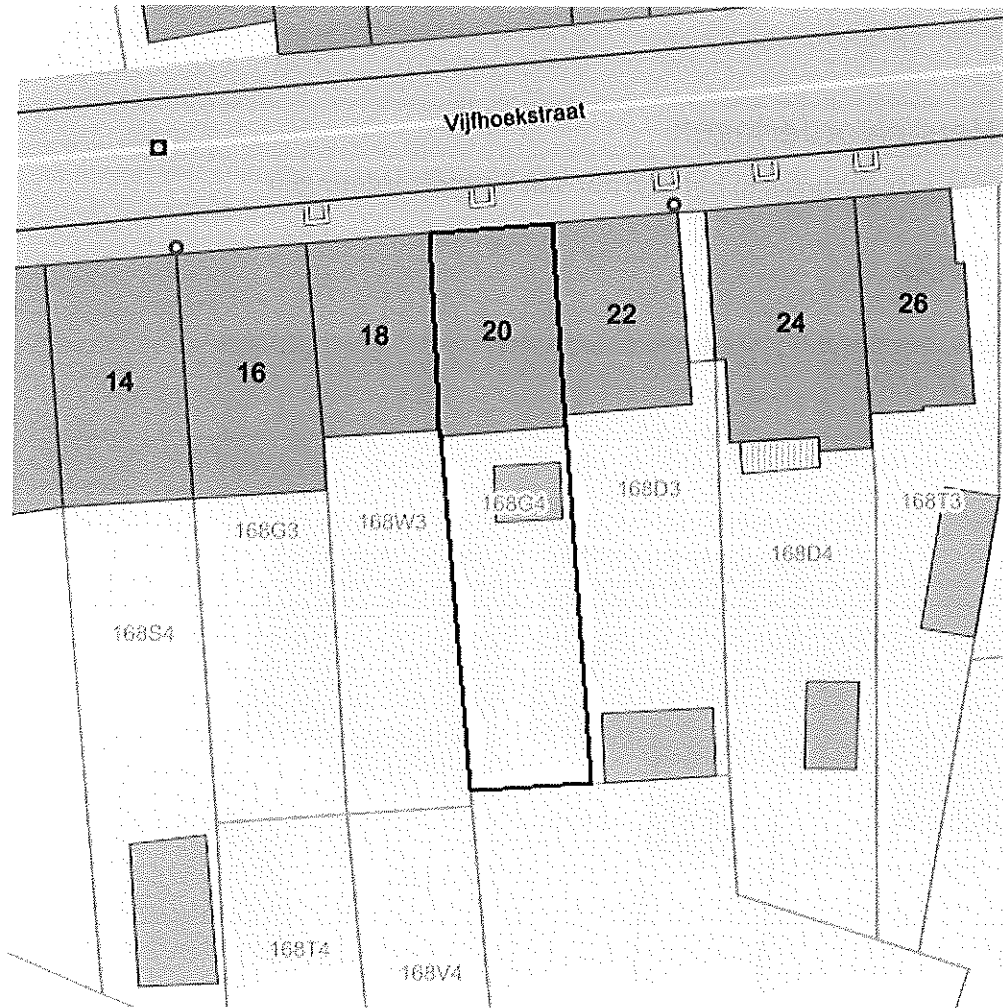
Dit perceel staat niet geregistreerd in het register van herstellvorderingen









### Boskartering 1990



- Categorie
-  Loofhout
  -  Gemengd loofhout (20 - 50% bijmenging naaldhout)
  -  Gemengd naaldhout (20 - 50% bijmenging loofhout)
  -  Naaldhout
  -  Heide
  -  Te herbebossen oppervlakte
  -  Niet beboste oppervlakte van het bosdomein
  -  Vijvers binnen het bosdomein

### Bosreferentielaag 2000



- Categorie
-  Loofhout
  -  Gemengd loofhout (20 - 50% bijmenging naaldhout)
  -  Gemengd naaldhout (20 - 50% bijmenging loofhout)
  -  Naaldhout
  -  Heide
  -  Te herbebossen oppervlakte
  -  Niet beboste oppervlakte van het bosdomein
  -  Vijvers binnen het bosdomein

## Digitale boswijzer Vlaanderen 2012

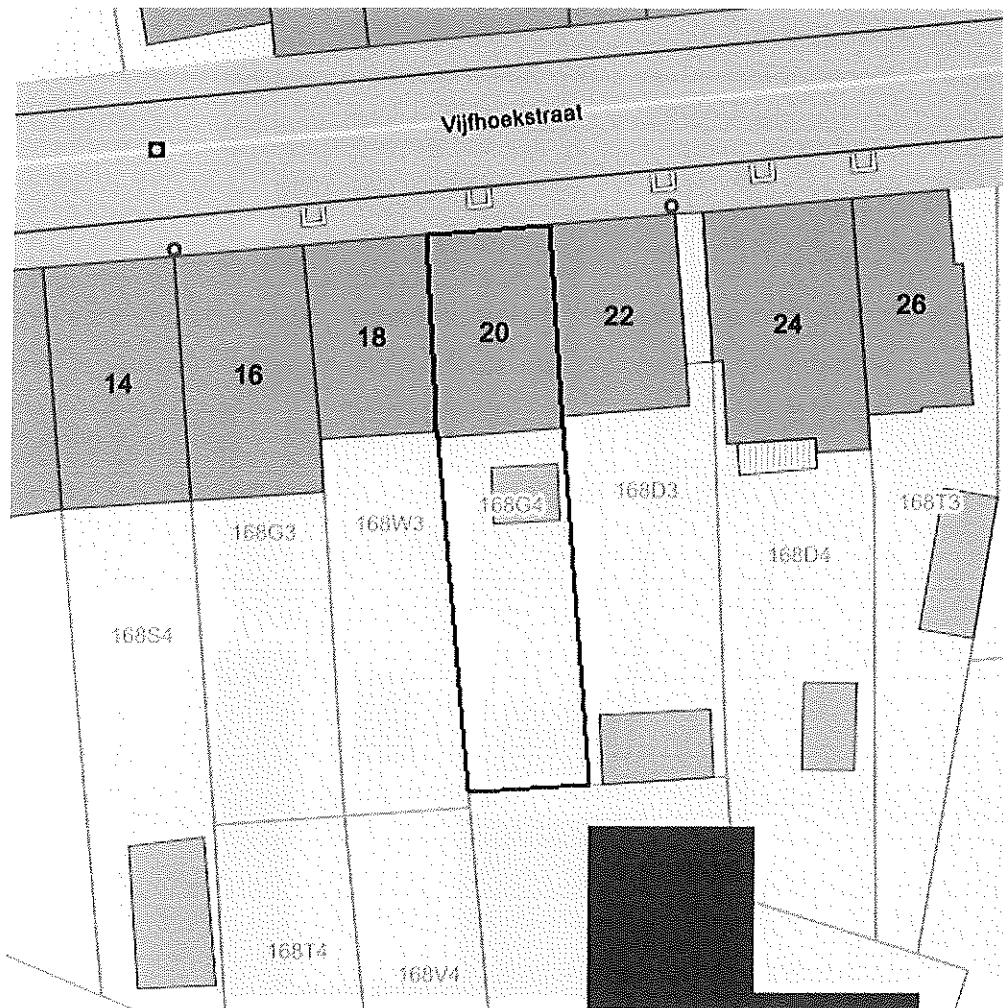


Geen bos

Bos

Info	Waarde
Count	119335772
Omschrijving	Geen bos
Definitie	Bodembedekking die niet aan de definitie van 'Bos' voldoet

## Digitale boswijzer Vlaanderen 2018



Geen bos  
 Bos

Info	Waarde
Omschrijving	Geen bos
Definitie	Bodembedekking die niet aan de definitie van 'Bos' voldoet
Count	120156297