


DC à la carte



Rue Beau Caillou 2, 4690 Eben-Emael
62029B0021/00M000

Lieu
Environs
Cadastre
Plan régional
Amenagement du territoire
Sol et sous-sol
Eau
Nature
Droit de préemption
Patrimoine immobilier
Cartes historiques
Autres cartes

Dossier: 24-DU-0311/001

Lieu



Dossier: 24-DU-0311/001

Document: DC à la carte - WALFRA - DC
Cartes: 19/06/2024 - 6wym71fgnjgbbt14885x4dsy6fda1k6pssd2u4c4

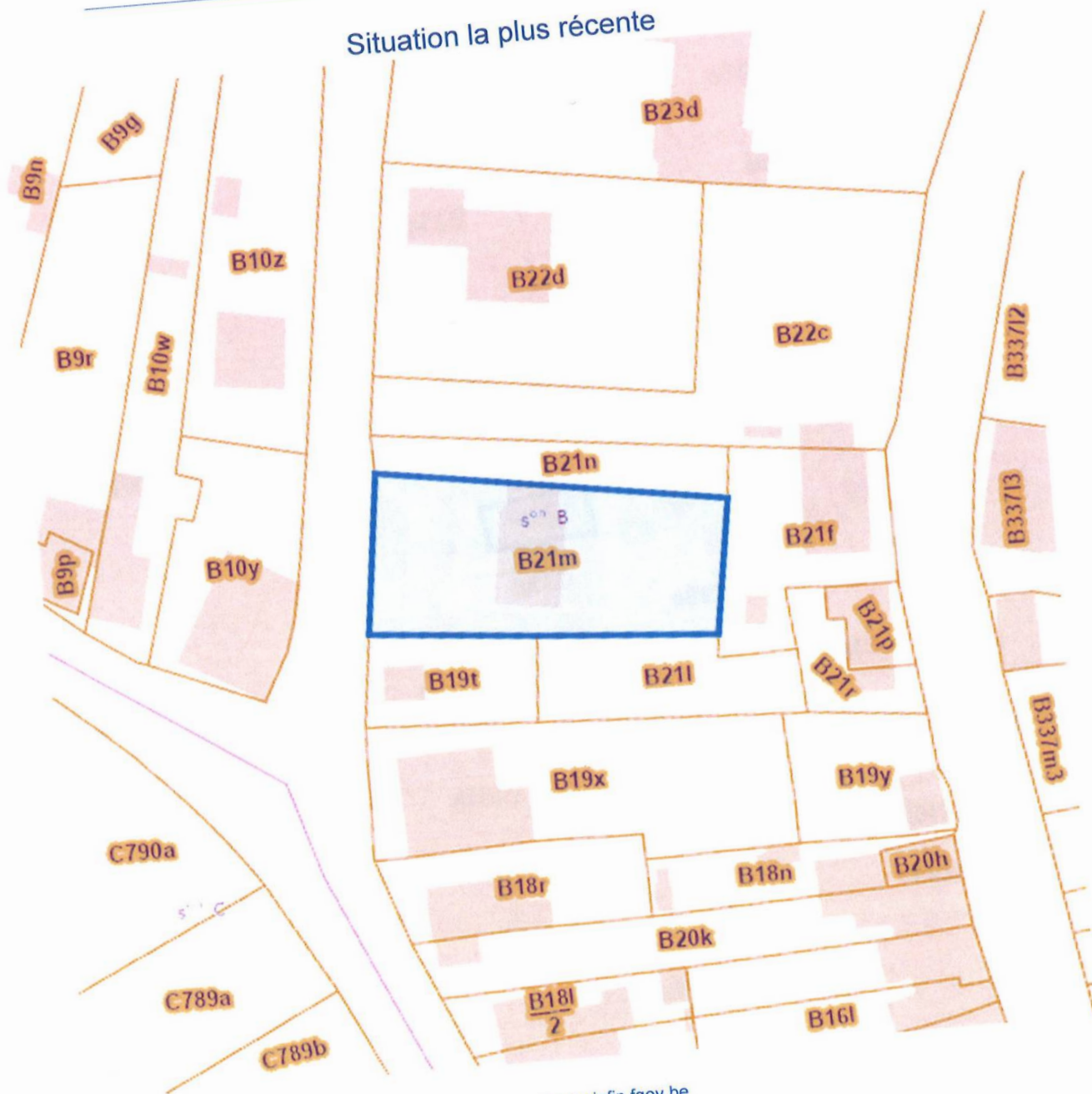
Environs



Rue Beau Caillou 2, 4690 Eben-Emael

Cadastre

Situation la plus récente



eservices.minfin.fgov.be

Dossier: 24-DU-0311/001

Document: DC à la carte - WALFRA - DC
Cartes: 19/06/2024 - 6wym71fgnjgbbt14885x4dsy6fda1k6pssd2u4c

Rue Beau Caillou 2, 4690 Eben-Emael

Situation fiscale

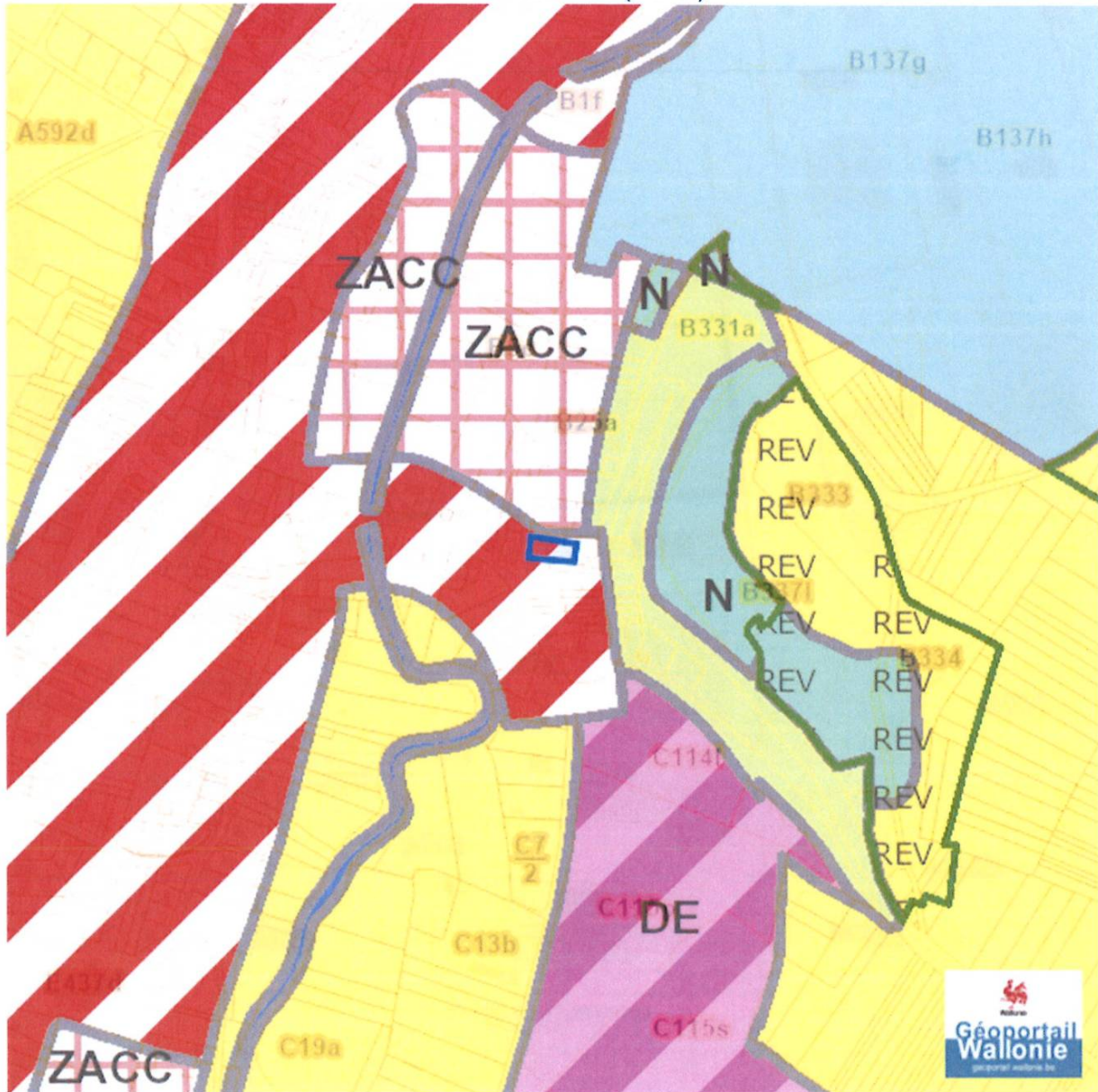


Dossier: 24






























Document: DC à la c
Cartes: 19/06/2024 - 6wym71fgnjgbbt14885x4

Plan régional

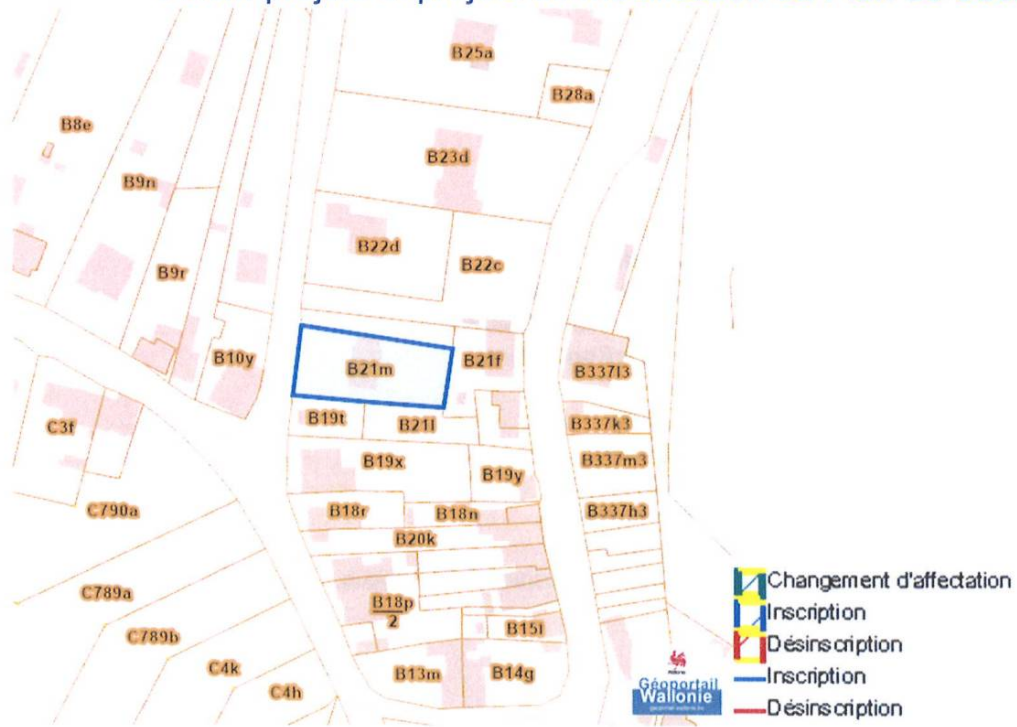
Plan de secteur (PDS)



Dossier: 24-DU-0311/001

-  Habitat
-  Habitat à caractère rural
-  Habitat vert
-  Services publics et équipements communautaires
-  Centre d'enfouissement technique
-  Centre d'enfouissement technique désaffecté
-  Loisirs
-  Servitude particulière
-  Activité économique mixte
-  Activité économique industrielle
-  Activité économique spécifique Agro-Economique
-  Activité économique spécifique Grande Distribution
-  Activité économique spécifique Risque majeur
-  Dépendances d'extraction
-  Extraction à destination agricole
-  Extraction à destination forestière
-  Extraction à destination espaces verts
-  Extraction à destination zone naturelle
-  Aménagement communal concerté
-  Aménagement communal concerté à caractère économique
-  Enjeu communal
-  Enjeu régional
-  Agricole
-  Forestière
-  Espaces verts
-  Naturelle
-  Parc
-  Eau
-  Non affectée ("zone blanche")

Avant-projets et projets de modification du Plan du Secteur

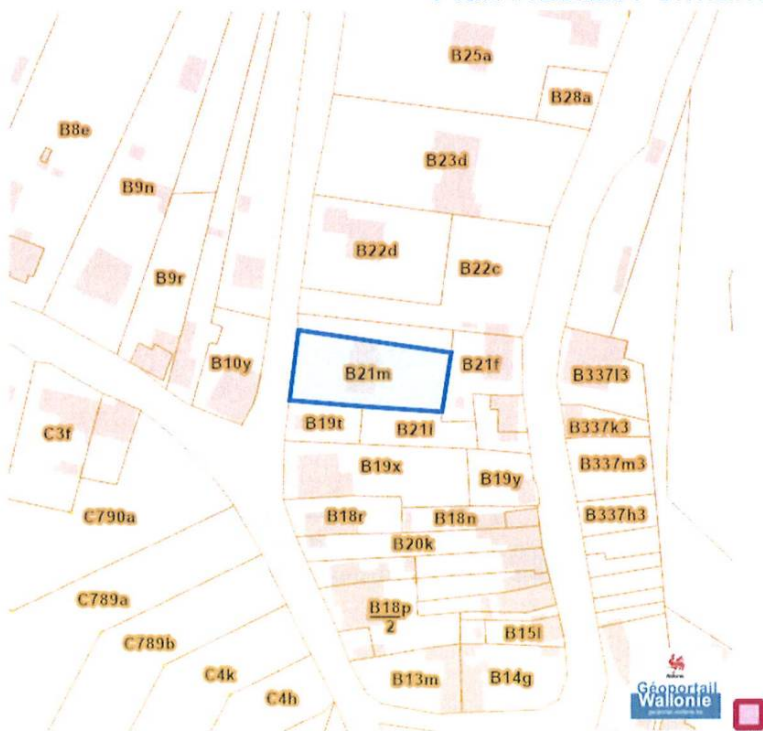


Aménagement du territoire

Lotissements



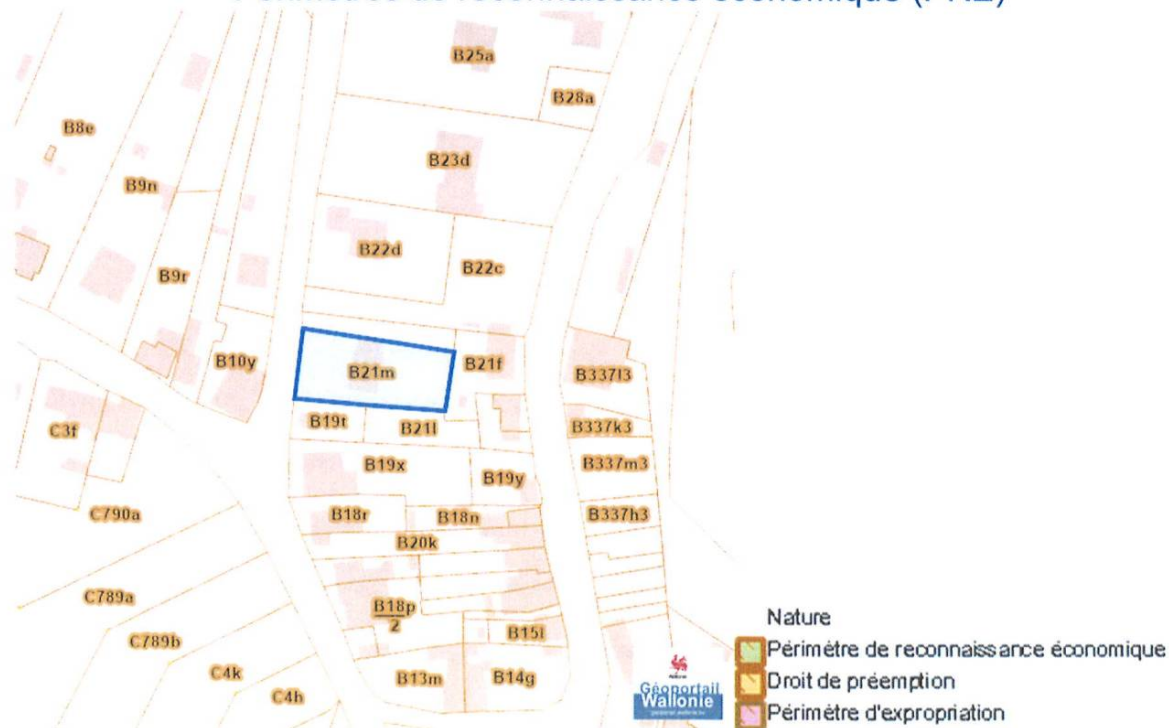
Plan Habitat Permanent



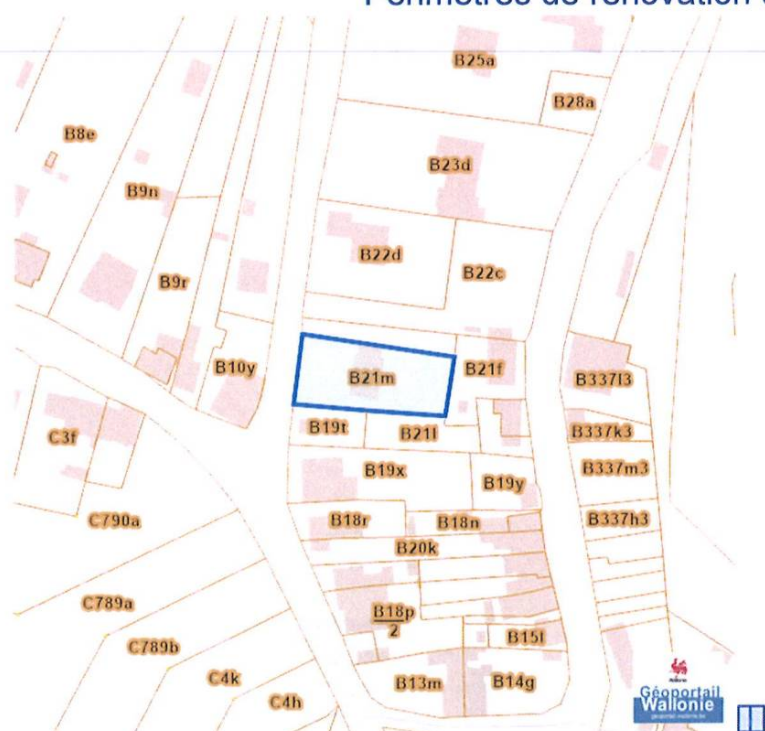
Périmètres de remembrement urbain (PRU)



Périmètres de reconnaissance économique (PRE)



Périmètres de rénovation urbaine



Périmètres de revitalisation urbaine

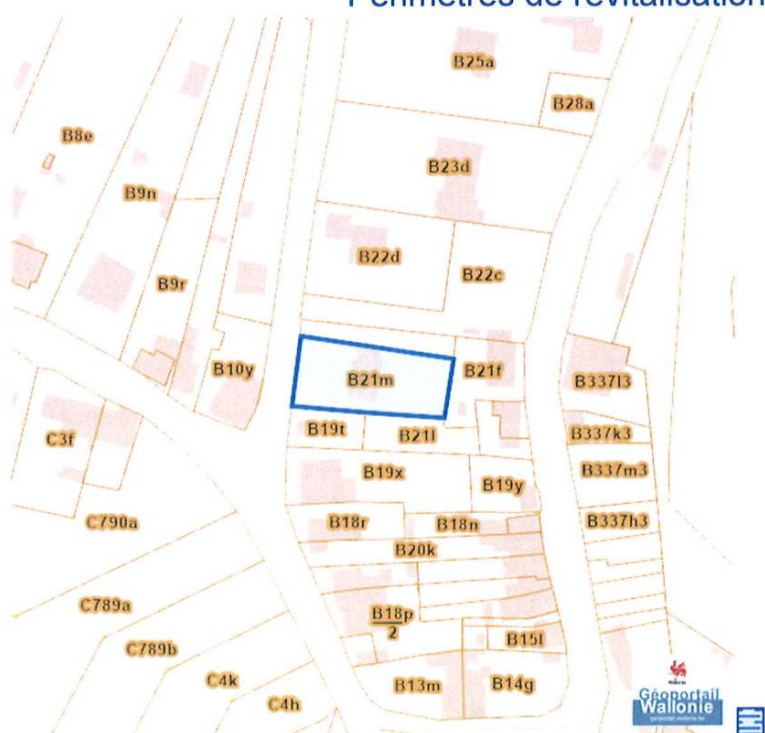


Schéma d'Orientation Local (SOL)

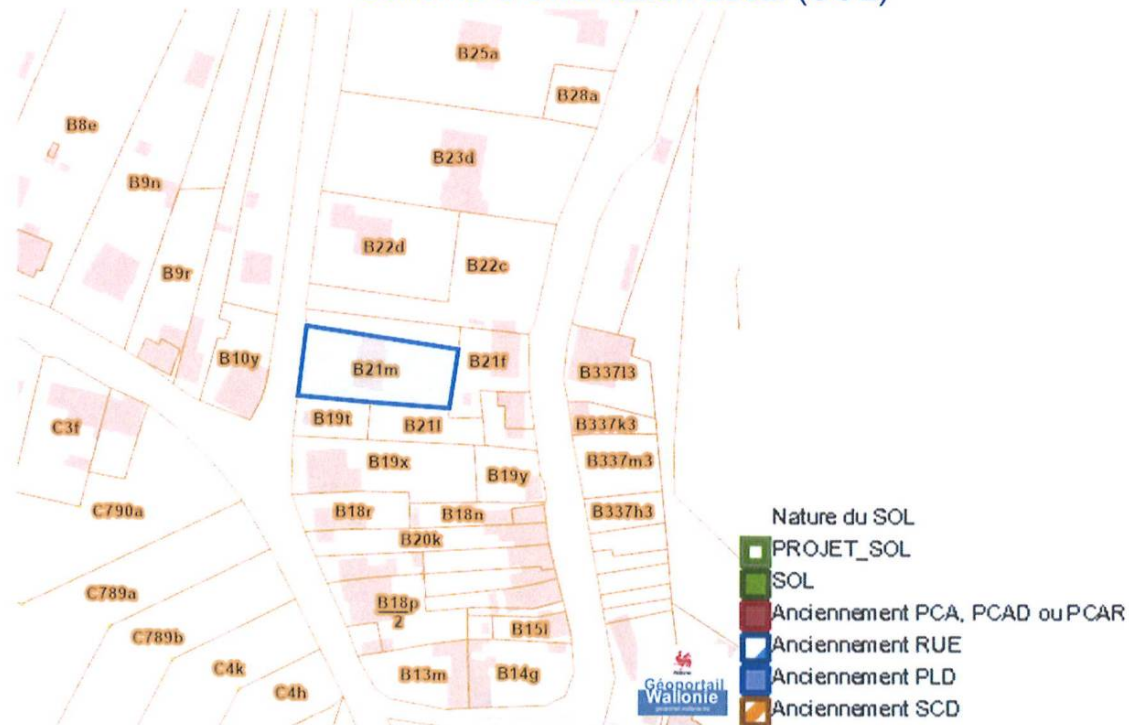
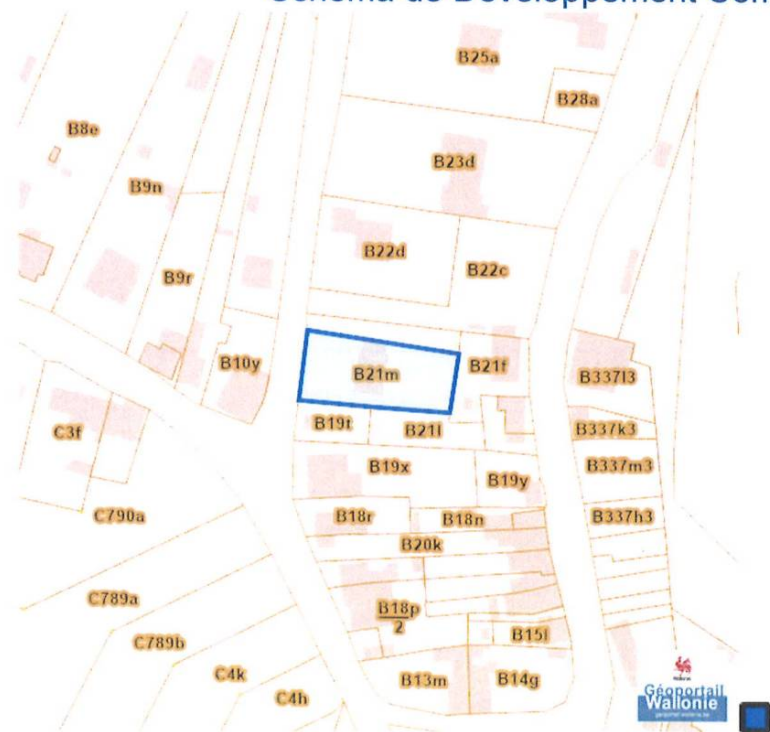
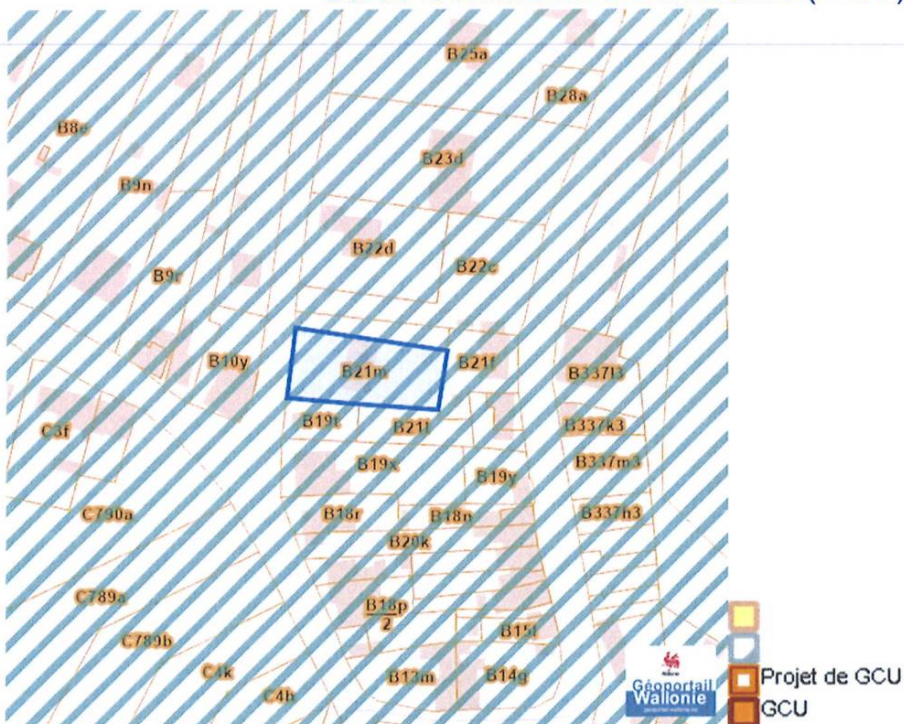


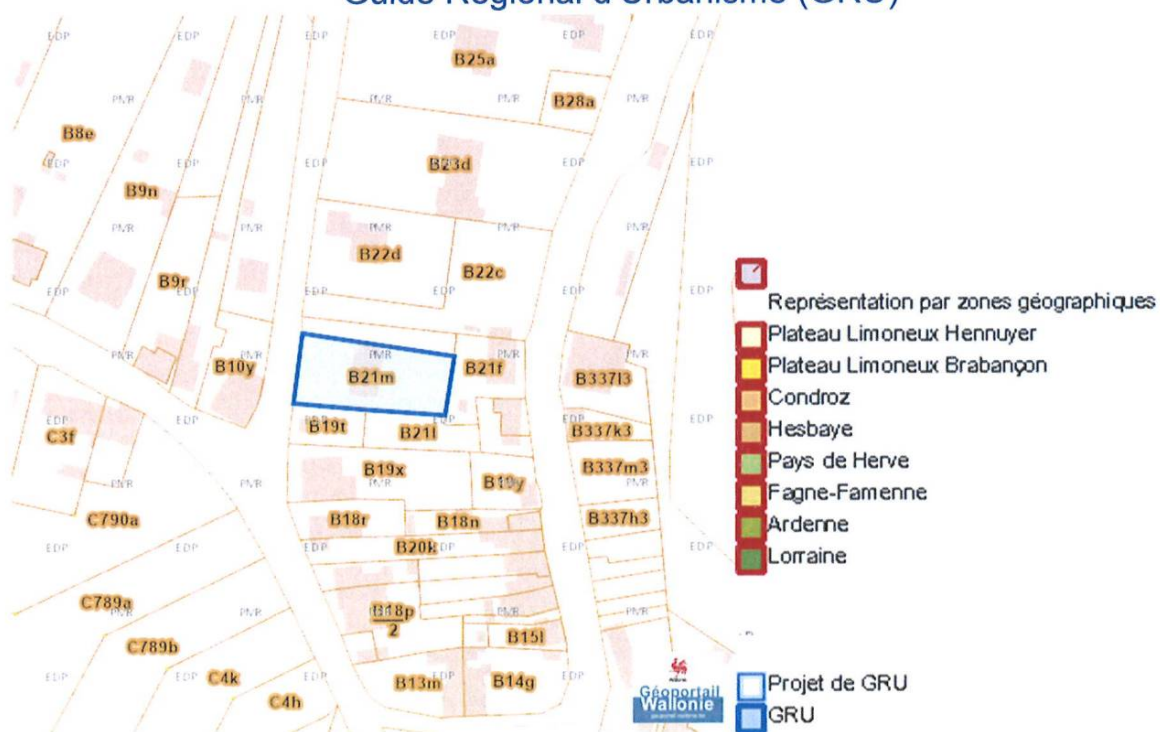
Schéma de Développement Communal (SDC)



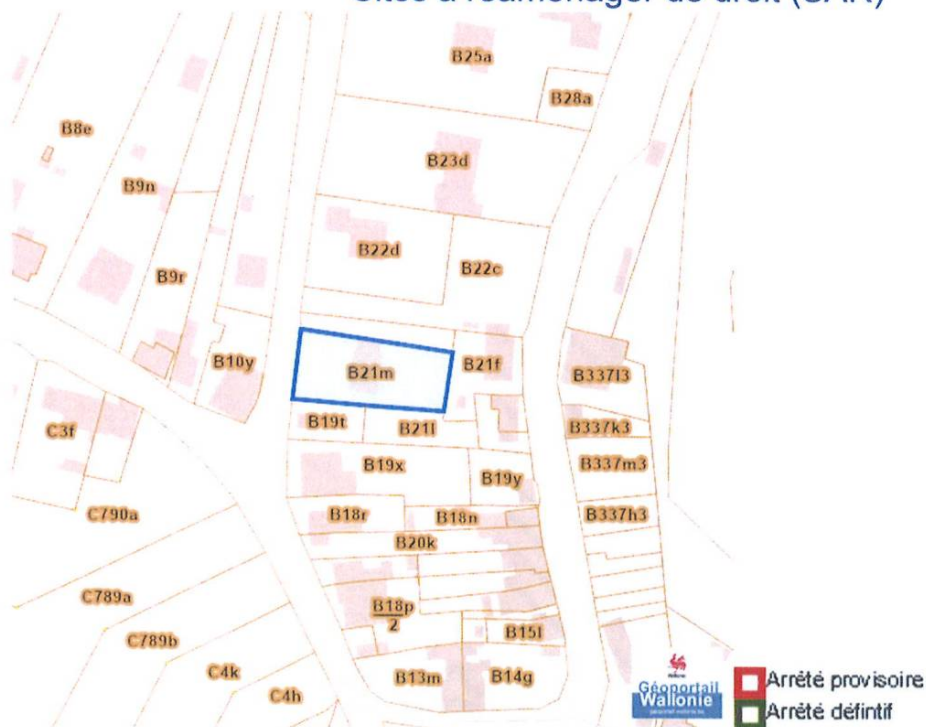
Guide Communal d'Urbanisme (GCU)



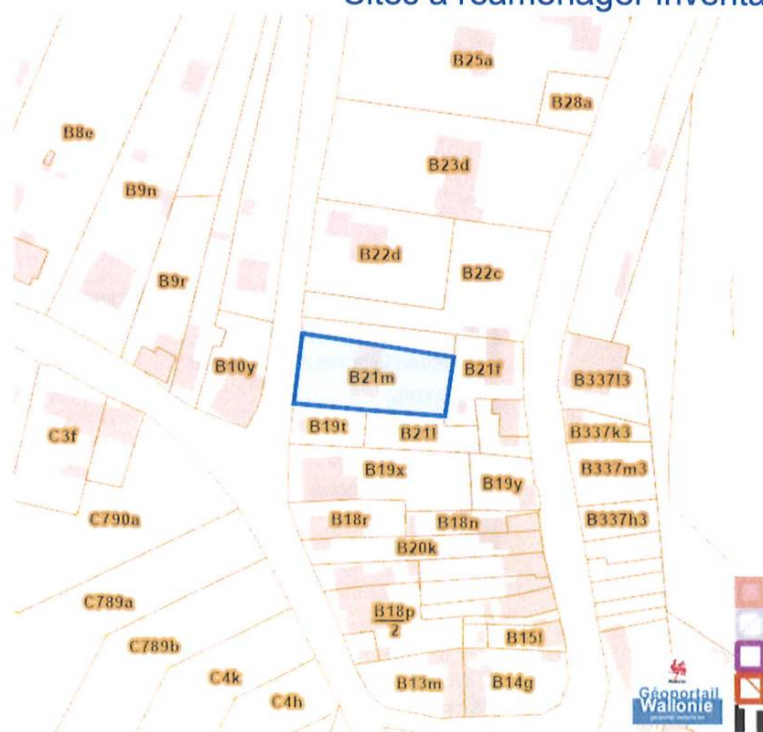
Guide Régional d'Urbanisme (GRU)



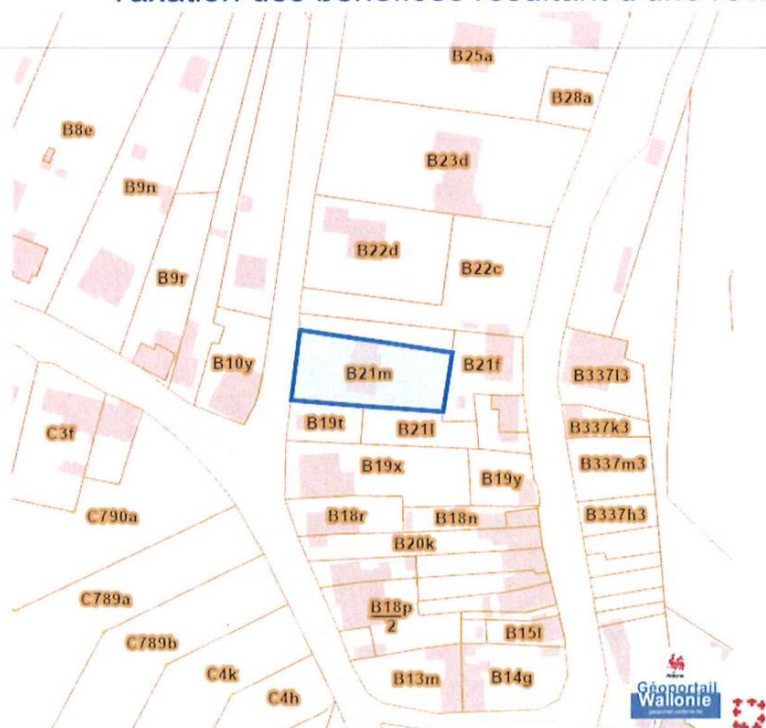
Sites à réaménager de droit (SAR)

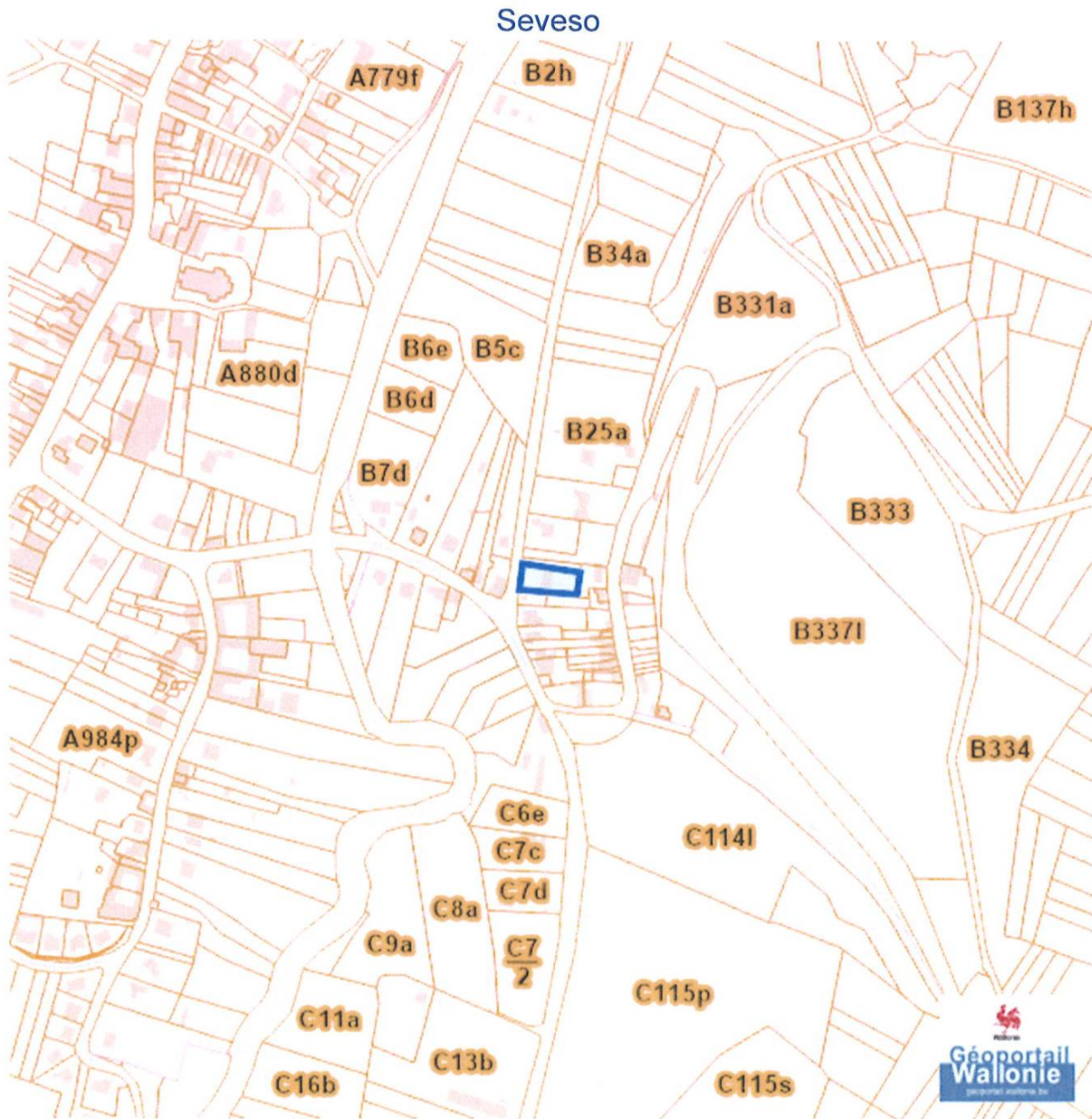


Sites à réaménager inventaire (ISA)



Taxation des bénéfices résultant d'une révision du plan de secteur





- Zone vulnérable basée sur un risque de probabilité d'effets dangereux supérieure à E-5 et sur une distance de 100m autour du site SEVESO
- Zone vulnérable basée sur un risque de probabilité d'effets dangereux comprise entre E-5 et E-6 et sur une distance de 200m autour du site SEVESO
- Zone vulnérable basée sur une courbe provisoire de risque et sur une distance de 200m autour du site SEVESO
- Seuil SEVESO
- Petits seuils SEVESO
- Grands seuils SEVESO
- Seuil SEVESO
- ▲ Petits seuils SEVESO
- ▲ Grands seuils SEVESO

Sol et sous-sol

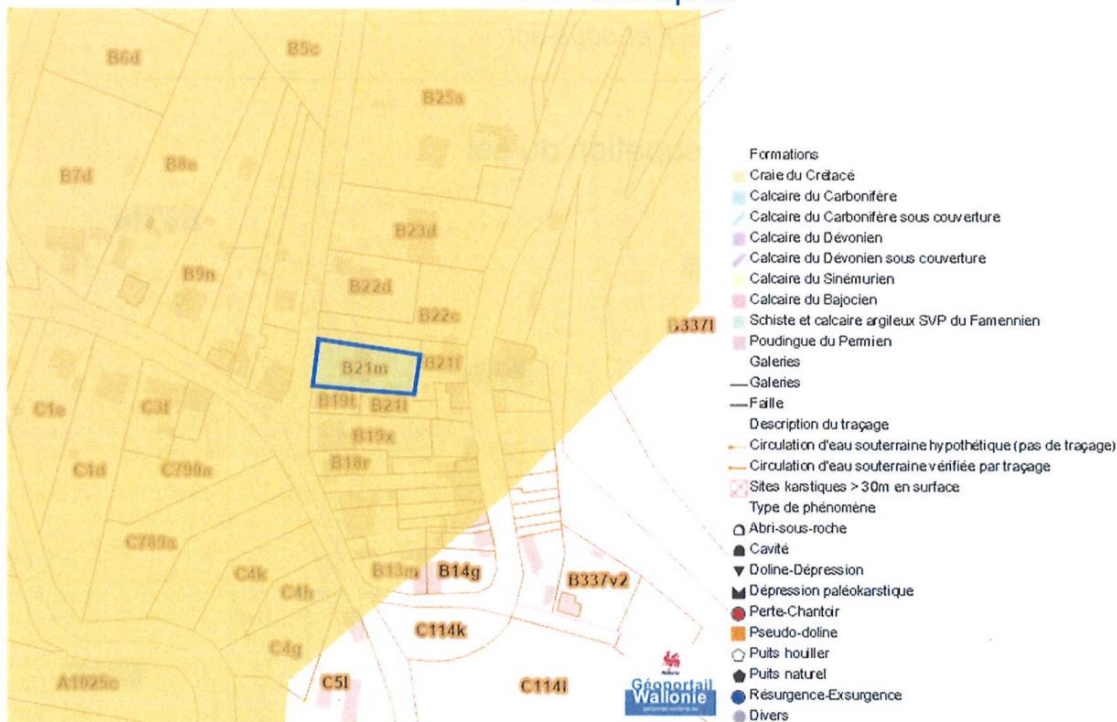
Occupation du sol



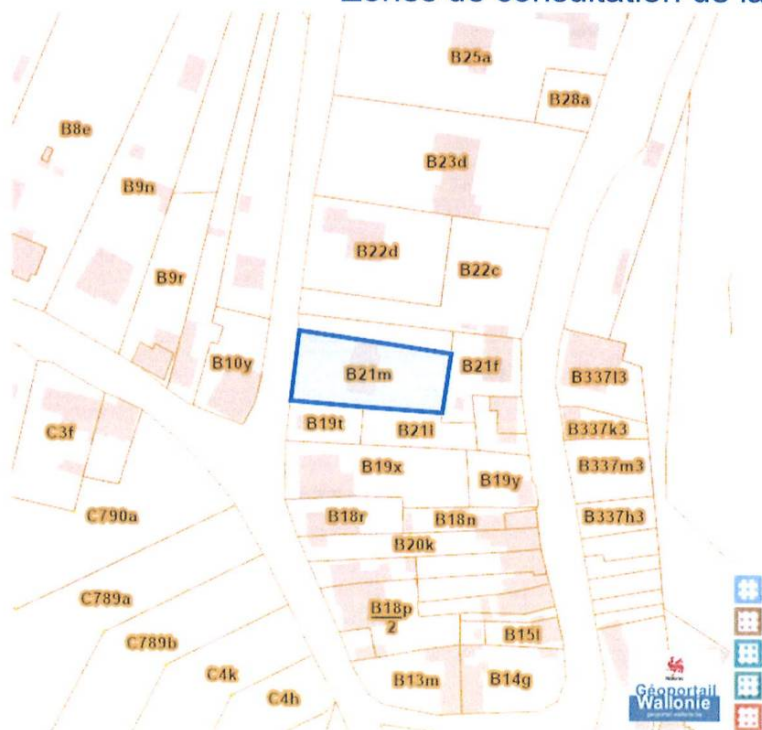
Dossier: 24-DU-0311/001

Document: DC à la carte - WALFRA - DC
Cartes: 19/06/2024 - 6wym71fgnjgbt14885x4dsy6fda1k6pssd2u4c4

Sites Karstiques



Zones de consultation de la DRIGM

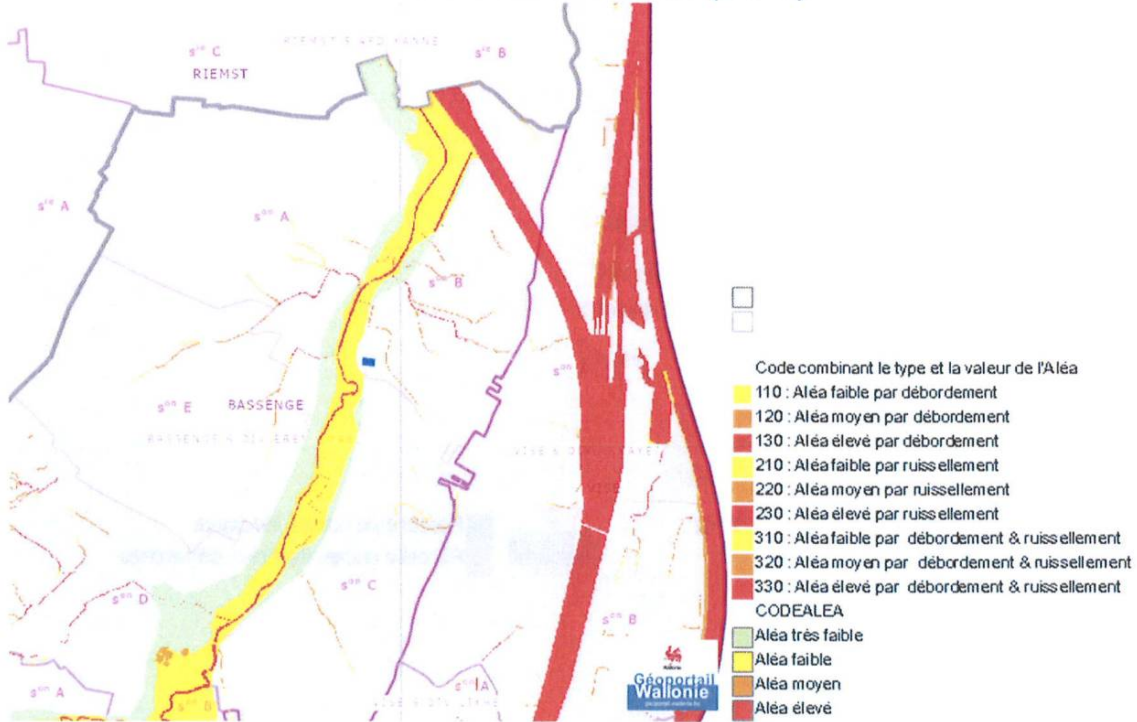


Etat des sols (BDES)

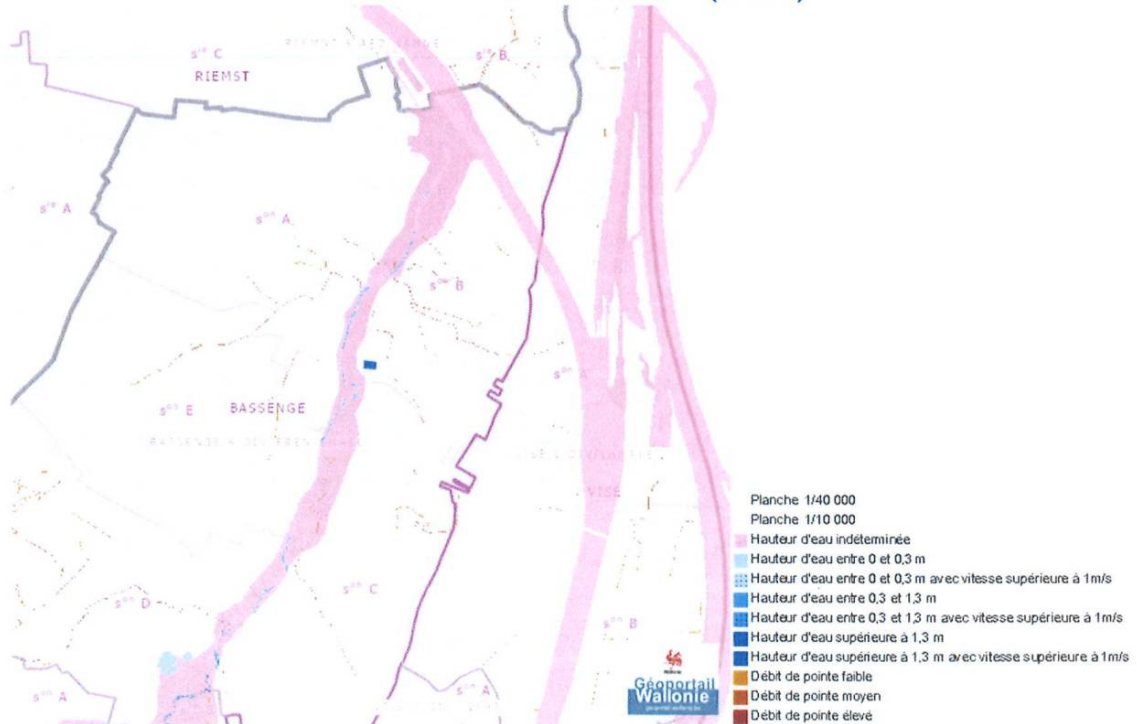


Eau

Alea d' inondation (2021)

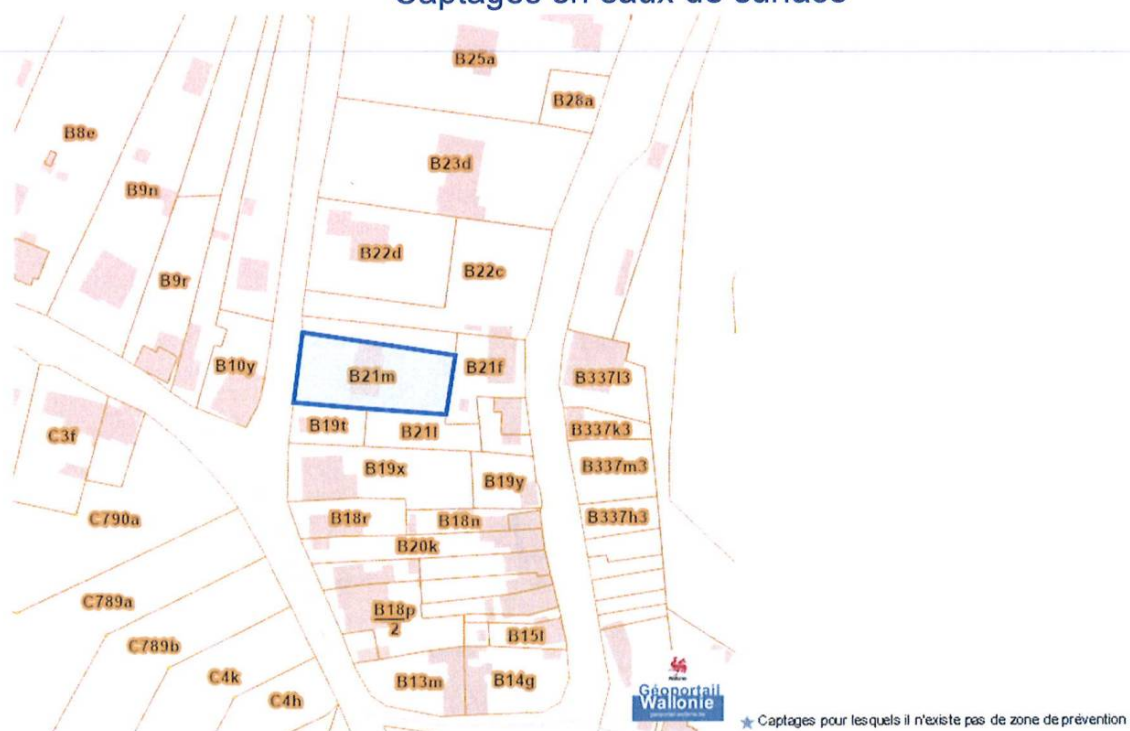


Zones inondables (2021)



Dossier: 24-DU-0311/001

Captages en eaux de surface

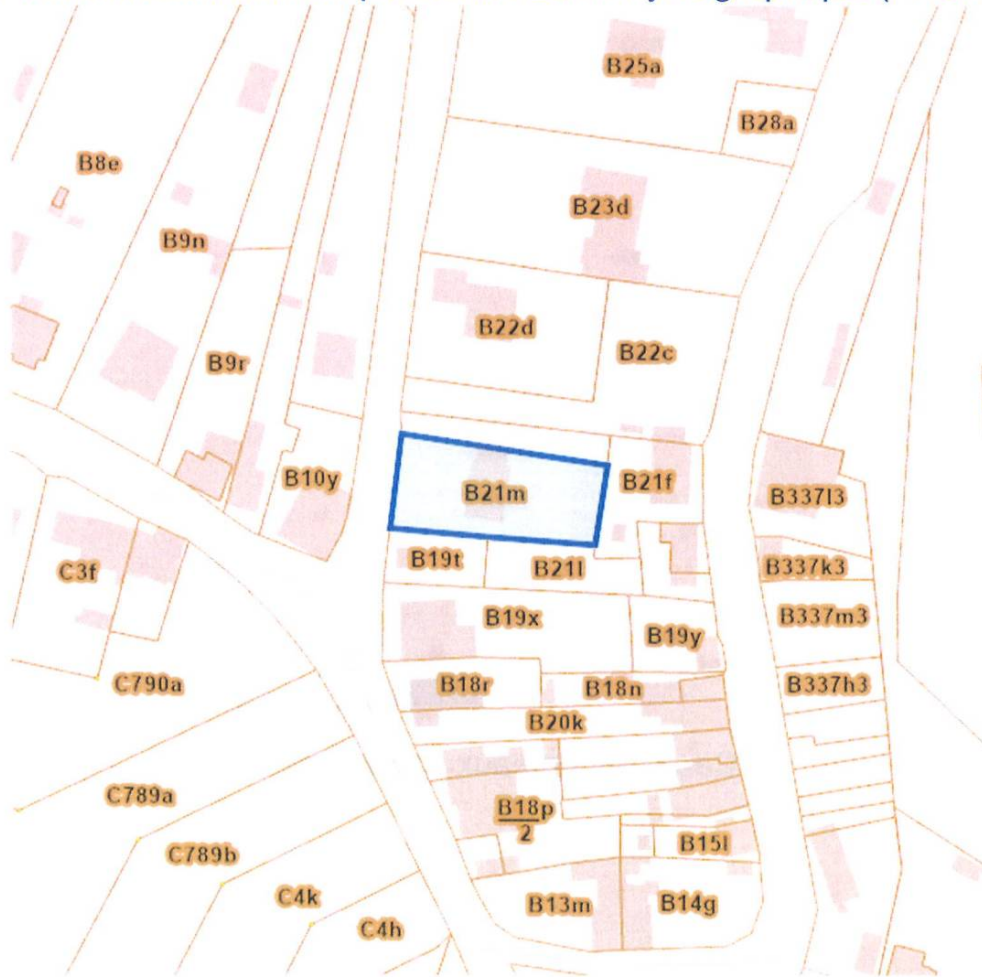


Captages en eaux souterraines



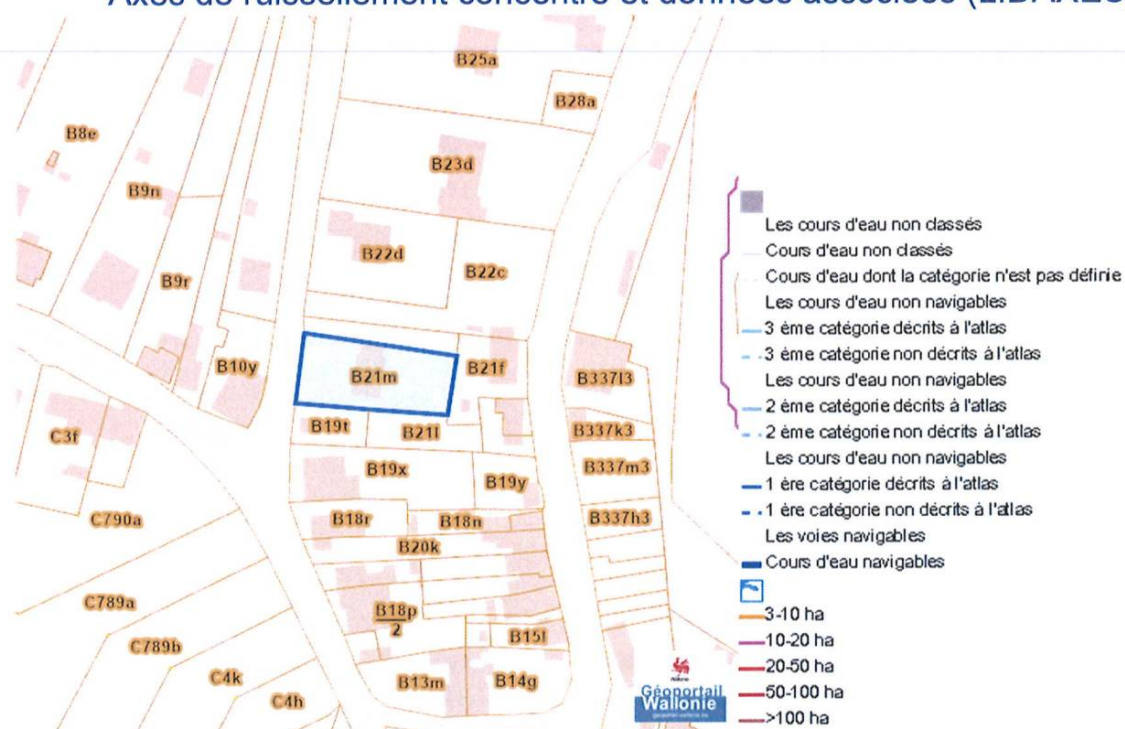
Dossier: 24-DU-0311/001

Plan d'Assainissement par Sous-bassin Hydrographique (PASH)



%pash_legend scale=60%

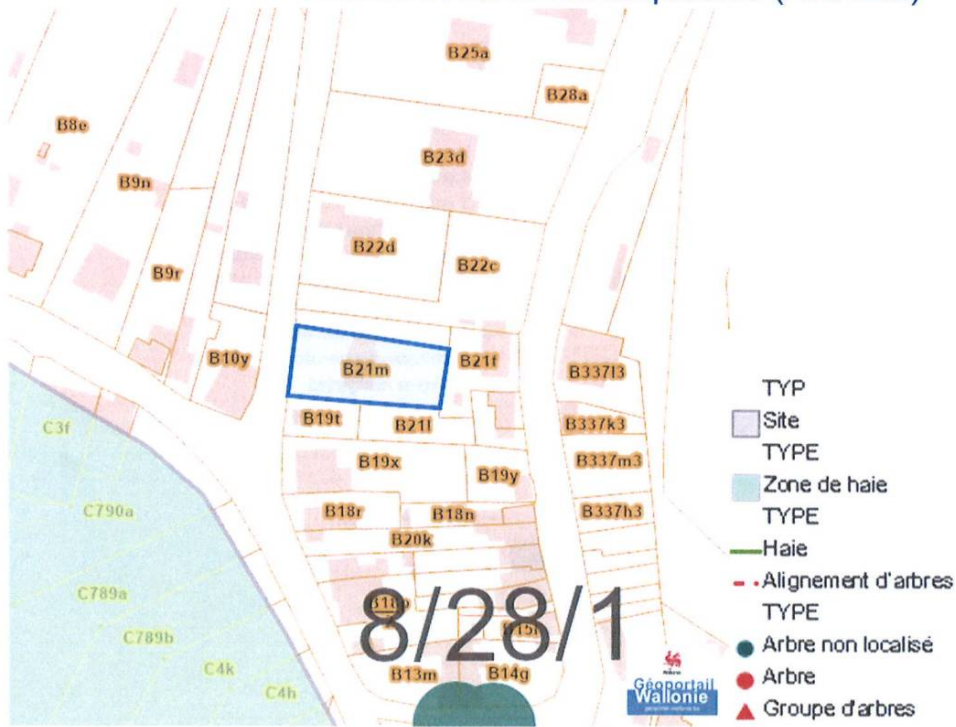
Axes de ruissellement concentré et données associées (LIDAXES)



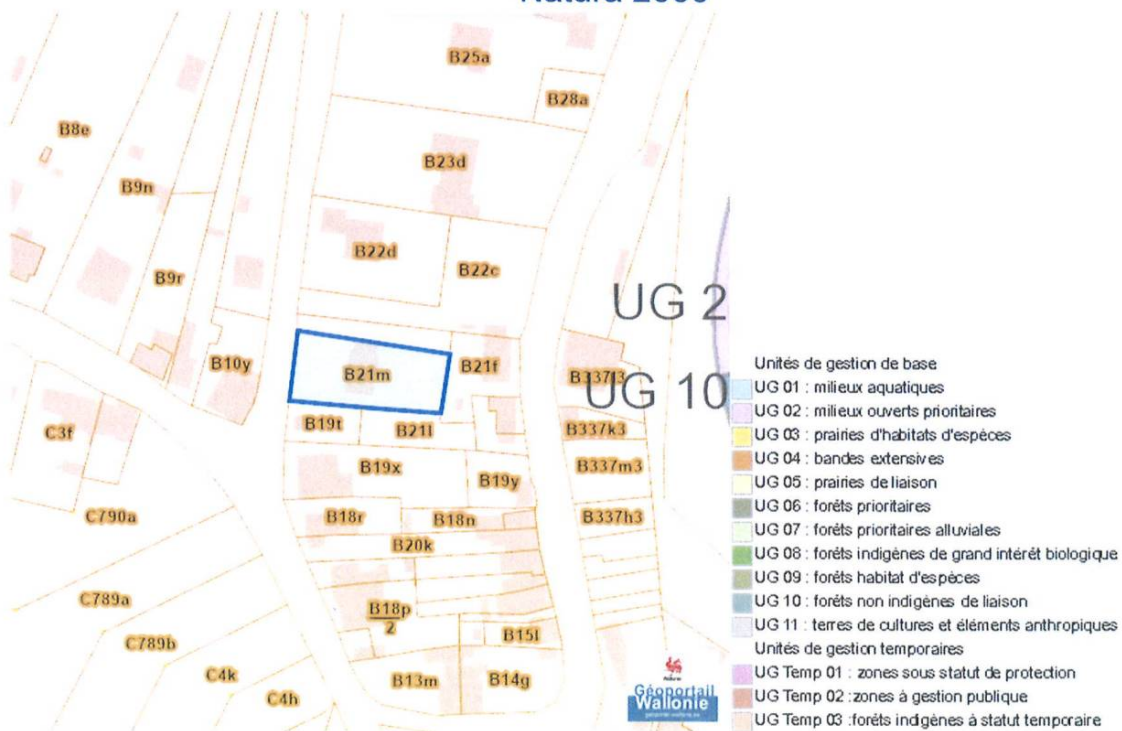
Dossier: 24-DU-0311/001

Nature

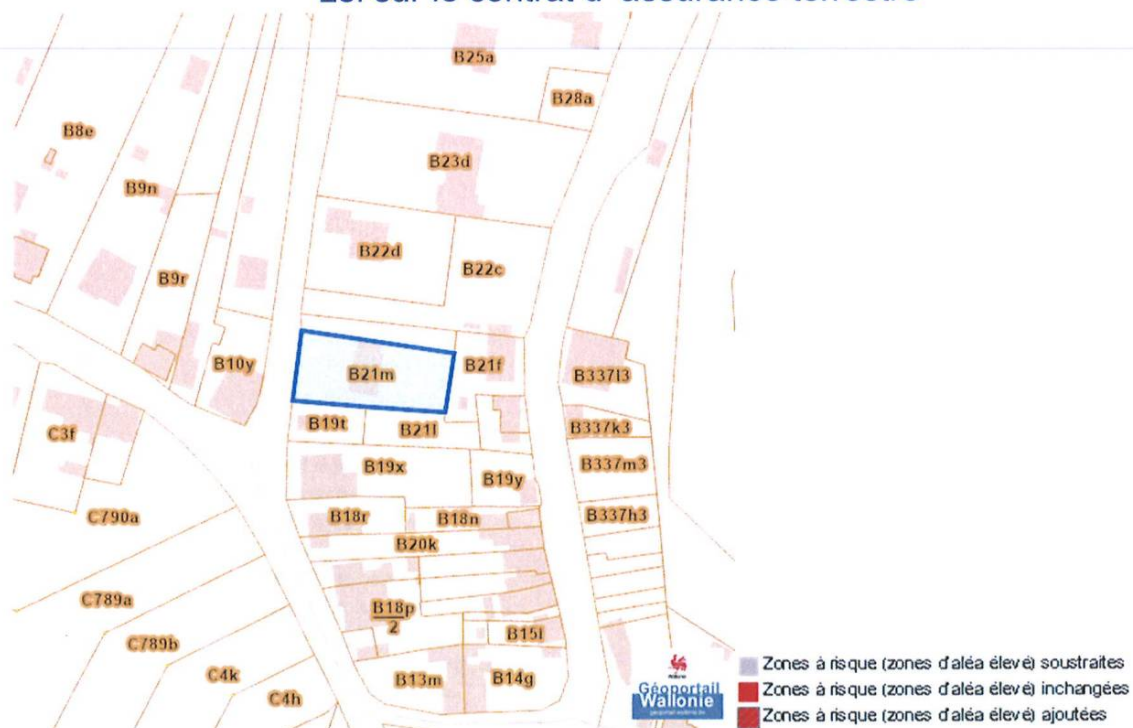
Arbres et haies remarquables (AHREM)



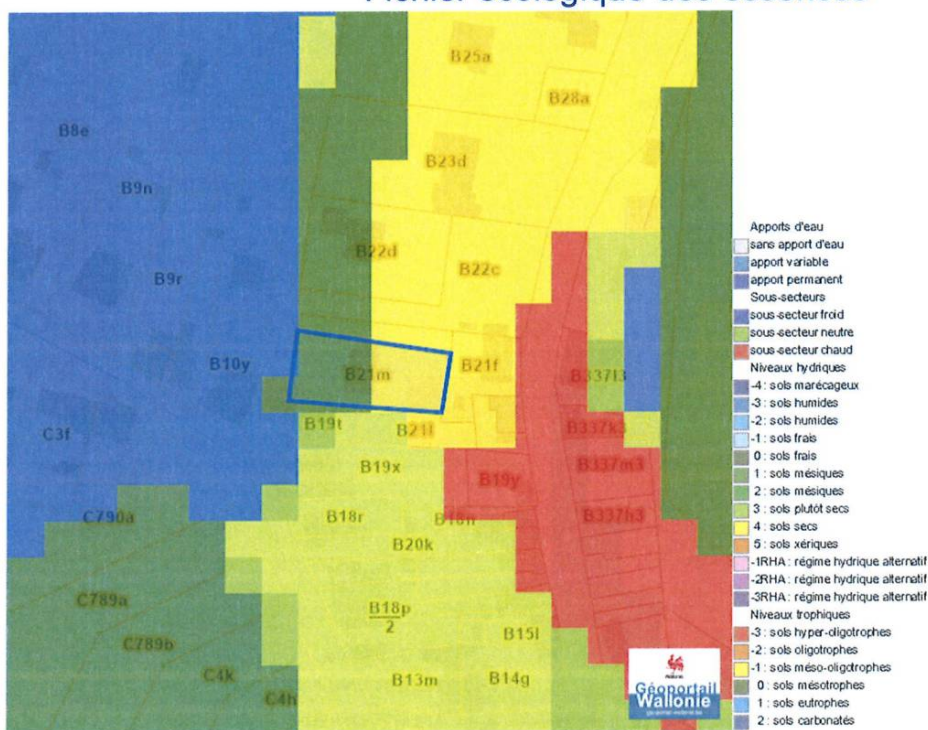
Natura 2000



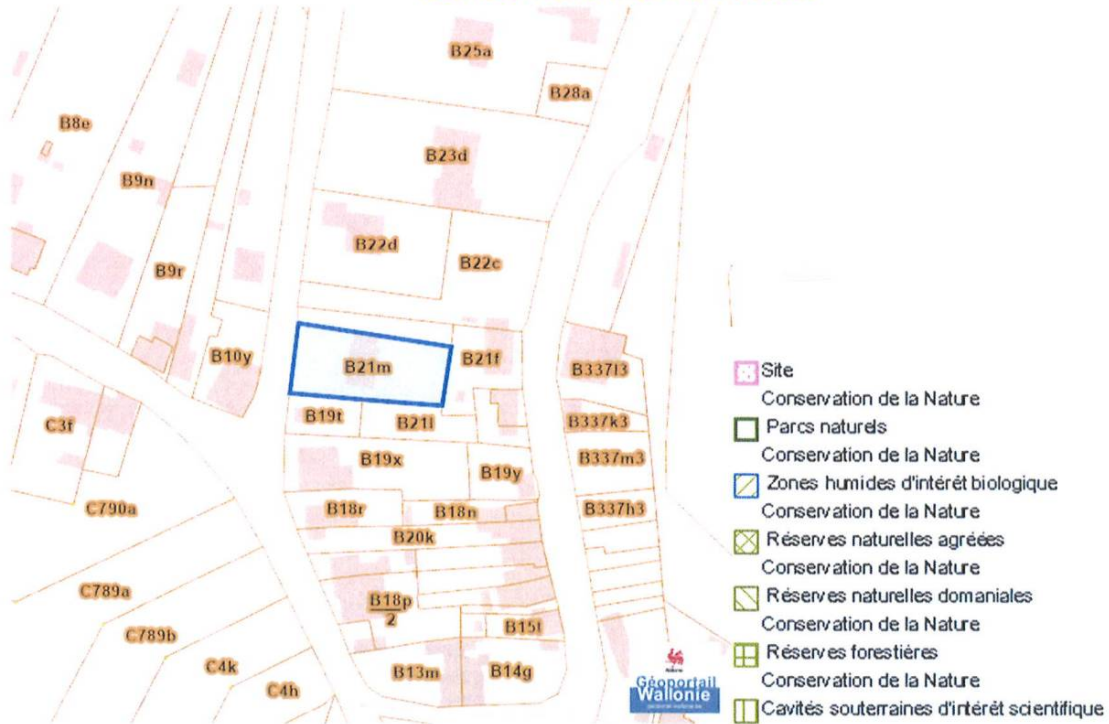
Loi sur le contrat d'assurance terrestre



Fichier écologique des essences



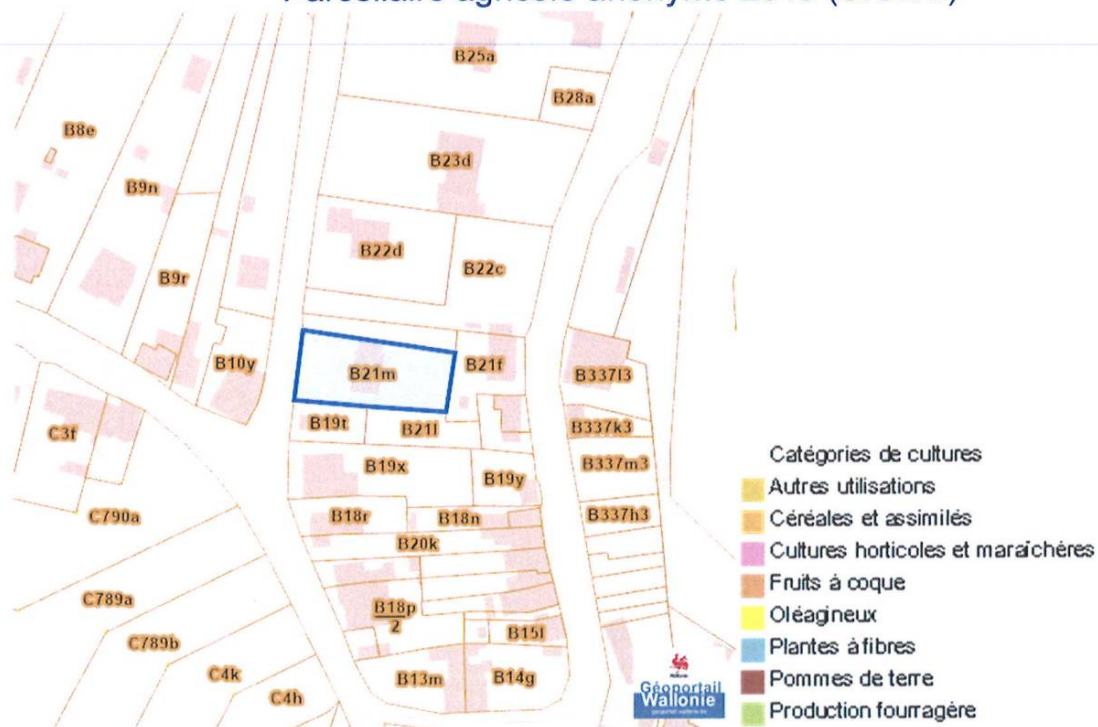
Conservation de la nature



Peste porcine africaine



Parcelle agricole anonyme 2019 (SIGEC)

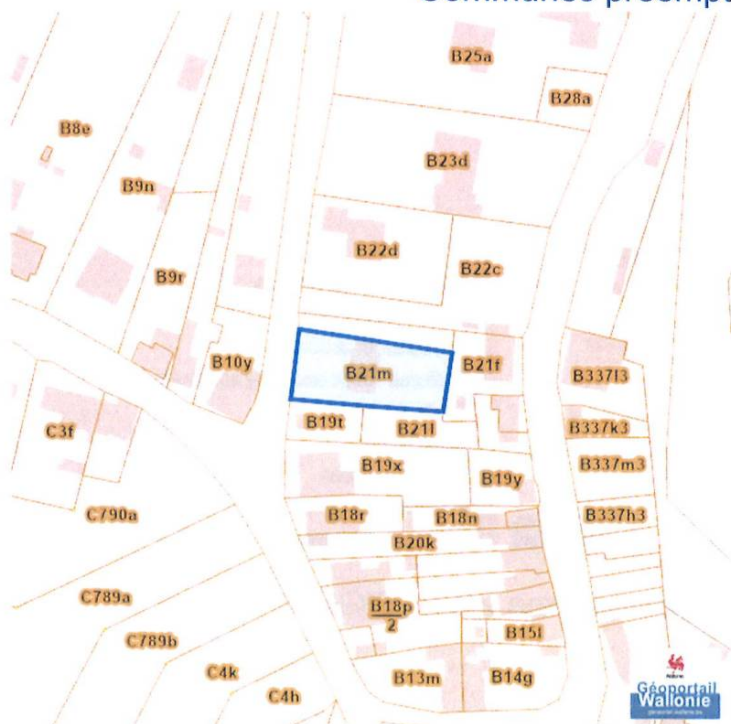


Parcelle agricole anonyme 2022 (SIGEC)



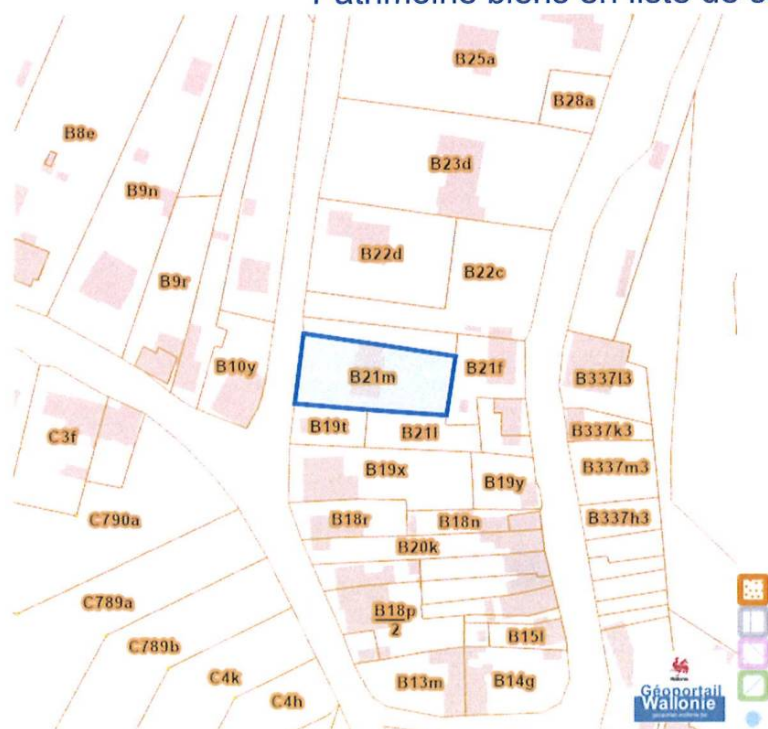
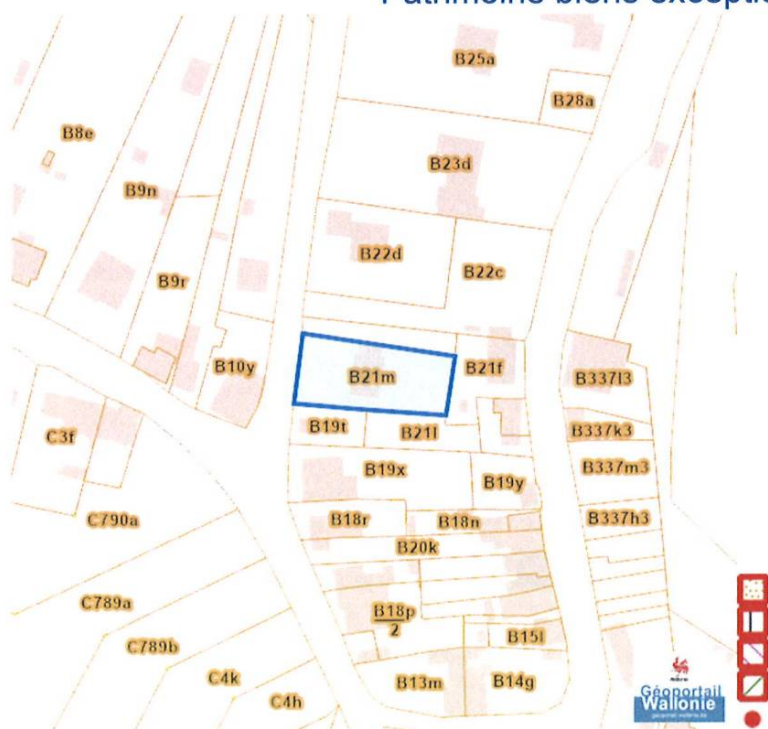
Droit de préemption

Communes préemptibles



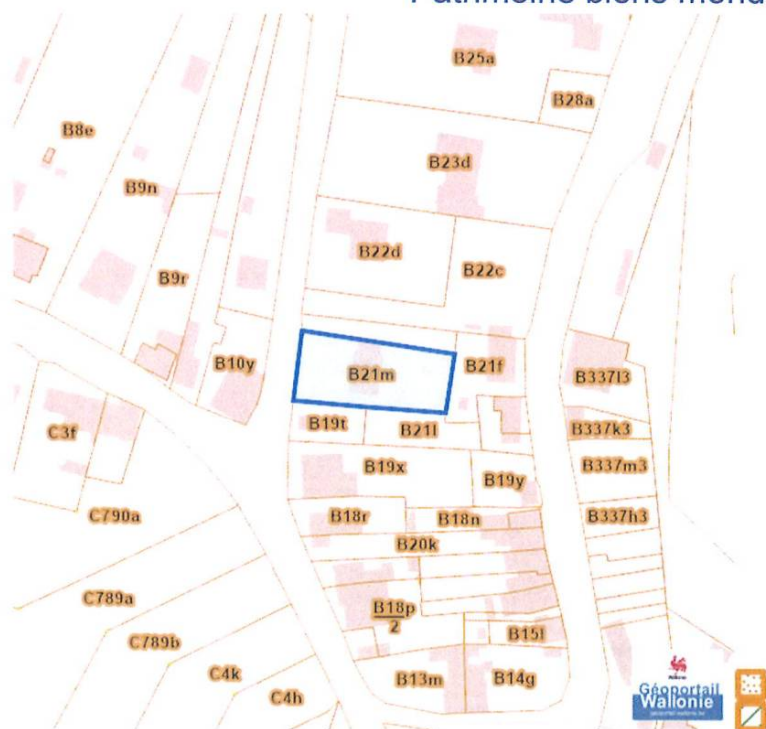
- Préemption, Service extérieur
- Droit de préemption, Service extérieur de Mors
- Droit de préemption, Service extérieur de Libramont
- Droit de préemption, Service extérieur de Huy
- Pas de droit de préemption

Patrimoine immobilier

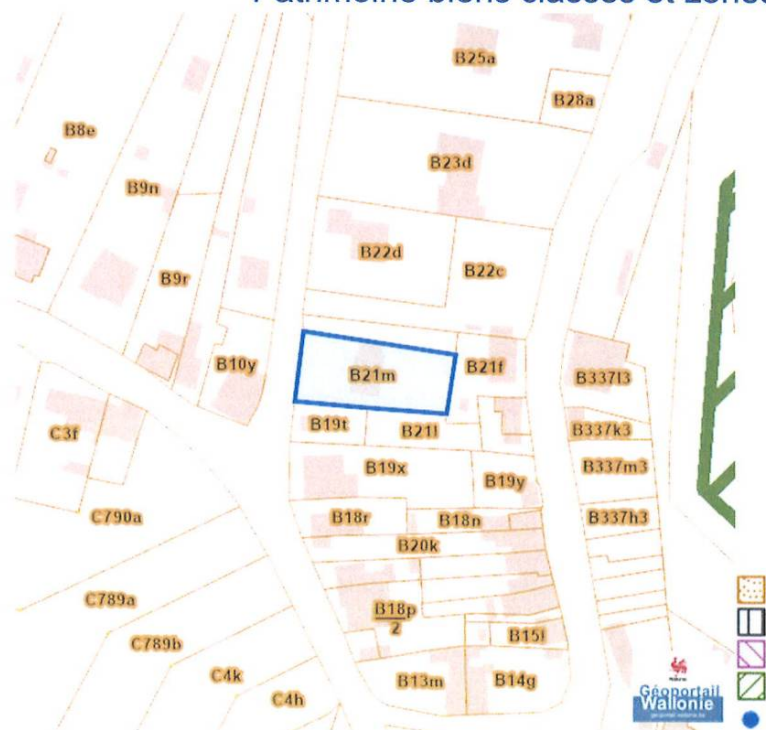
Patrimoine biens en liste de sauvegarde**Patrimoine biens exceptionnels**

Dossier: 24-DU-0311/001

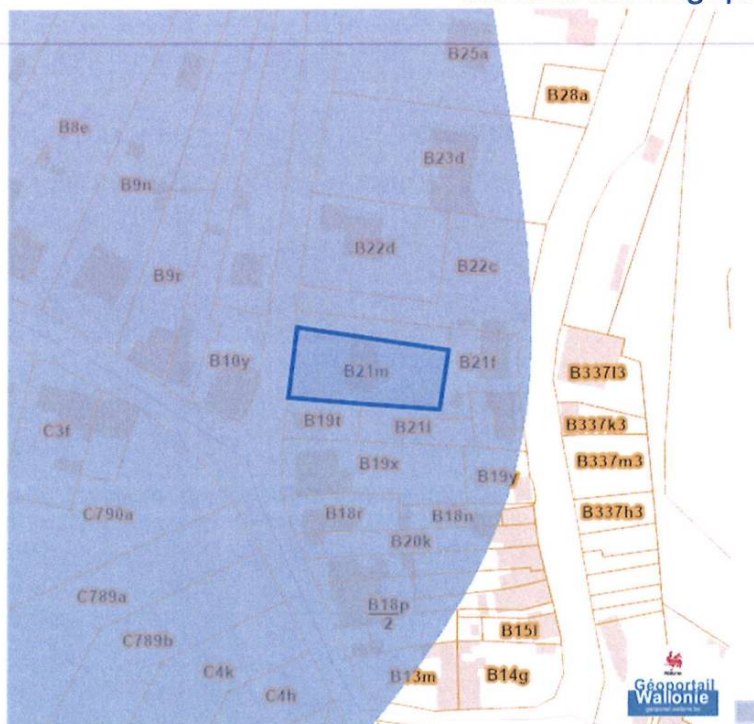
Patrimoine biens mondiaux



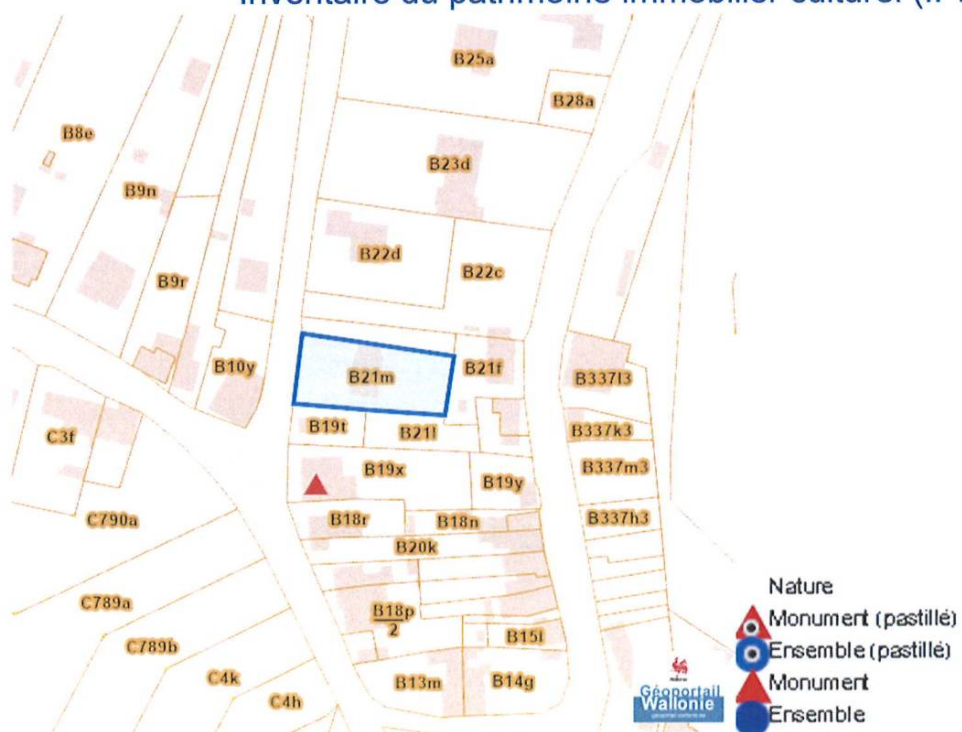
Patrimoine biens classés et zones de protection



Carte archéologique

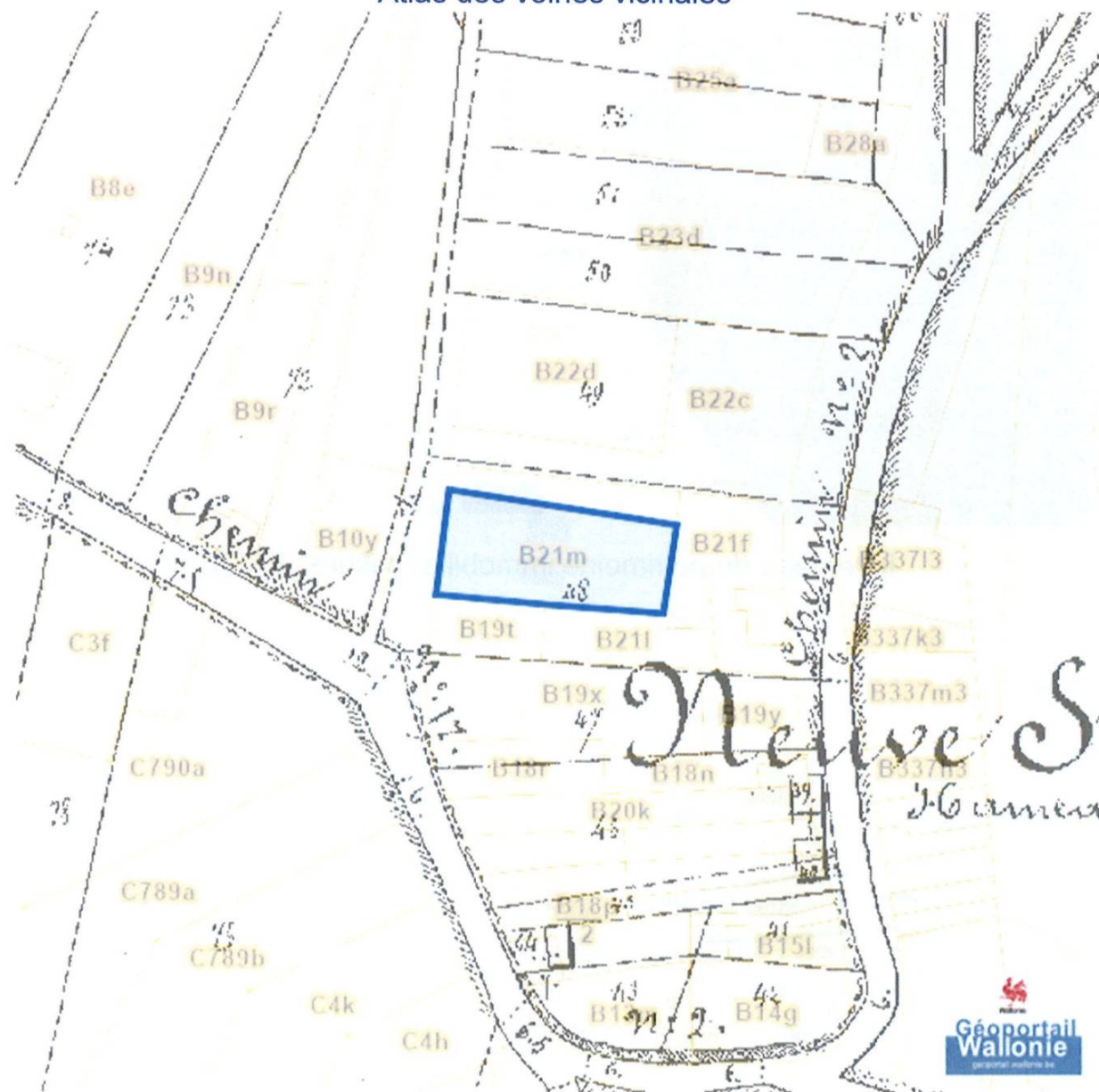


Inventaire du patrimoine immobilier culturel (IPIC)



Cartes historiques

Atlas des voiries vicinales



Autres cartes

Réseau routier régional et bornes associées



Dossier: 24-DU-0311/001