

# DC à la carte



---

*Rue François Gilon 9, 4367 Crisnée*  
*64021A0310/00G000*

---

Locatie  
Omgeving  
Kadaster  
Regionaal plan  
Ruimtelijke planning  
Bodem en ondergrond  
Water  
Natuur  
Recht van voorkoop  
Erfgoed  
Historische kaarten  
Andere kaarten

Dossier: 23-HP-0687/001

---

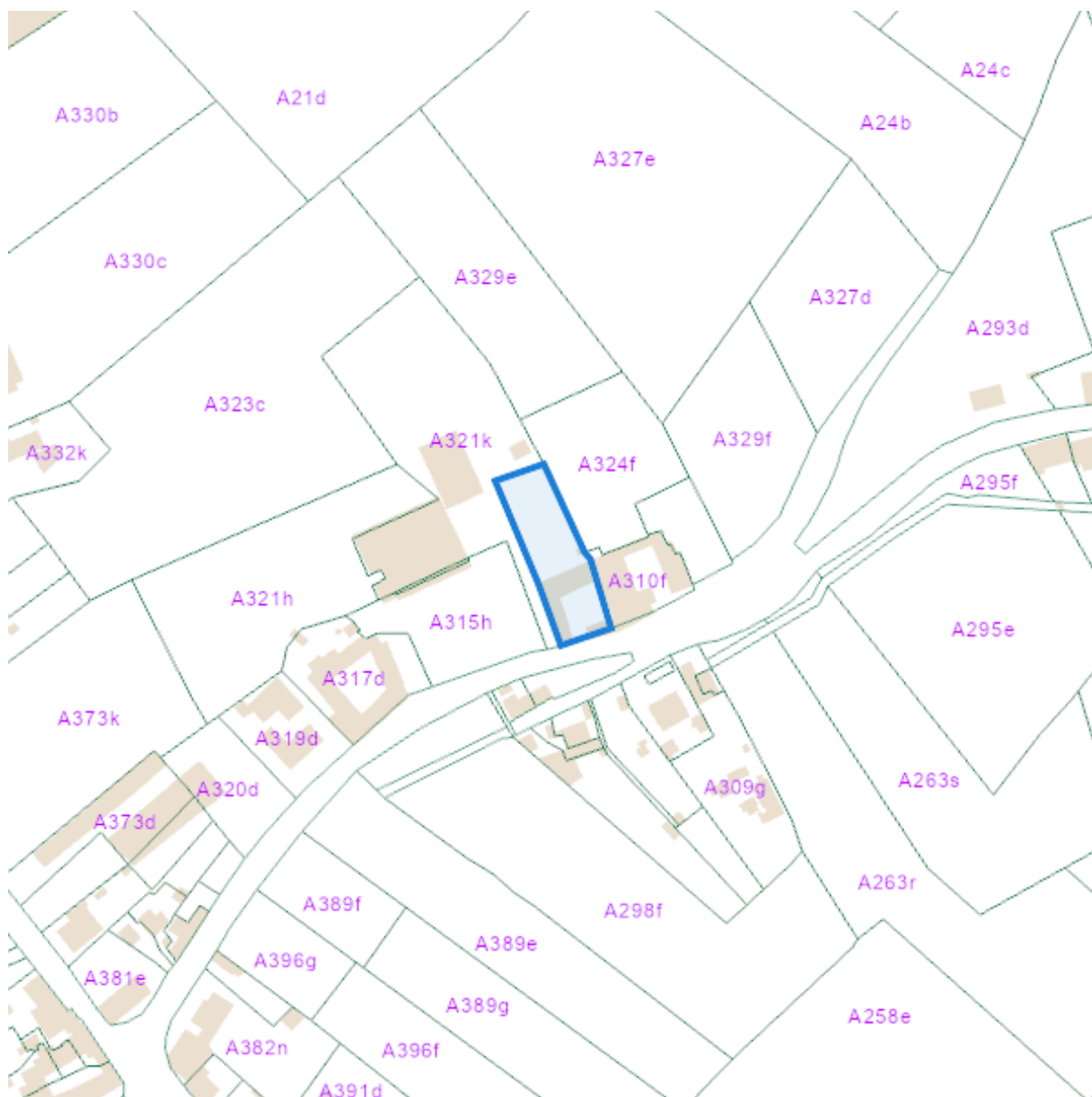
*Locatie*

---



Dossier: 23-HP-0687/001

Omgeving



Dossier: 23-HP-0687/001

Kadaster

Meest recente toestand



[eservices.minfin.fgov.be](https://eservices.minfin.fgov.be)

Dossier: 23-HP-0687/001

### Fiscale toestand

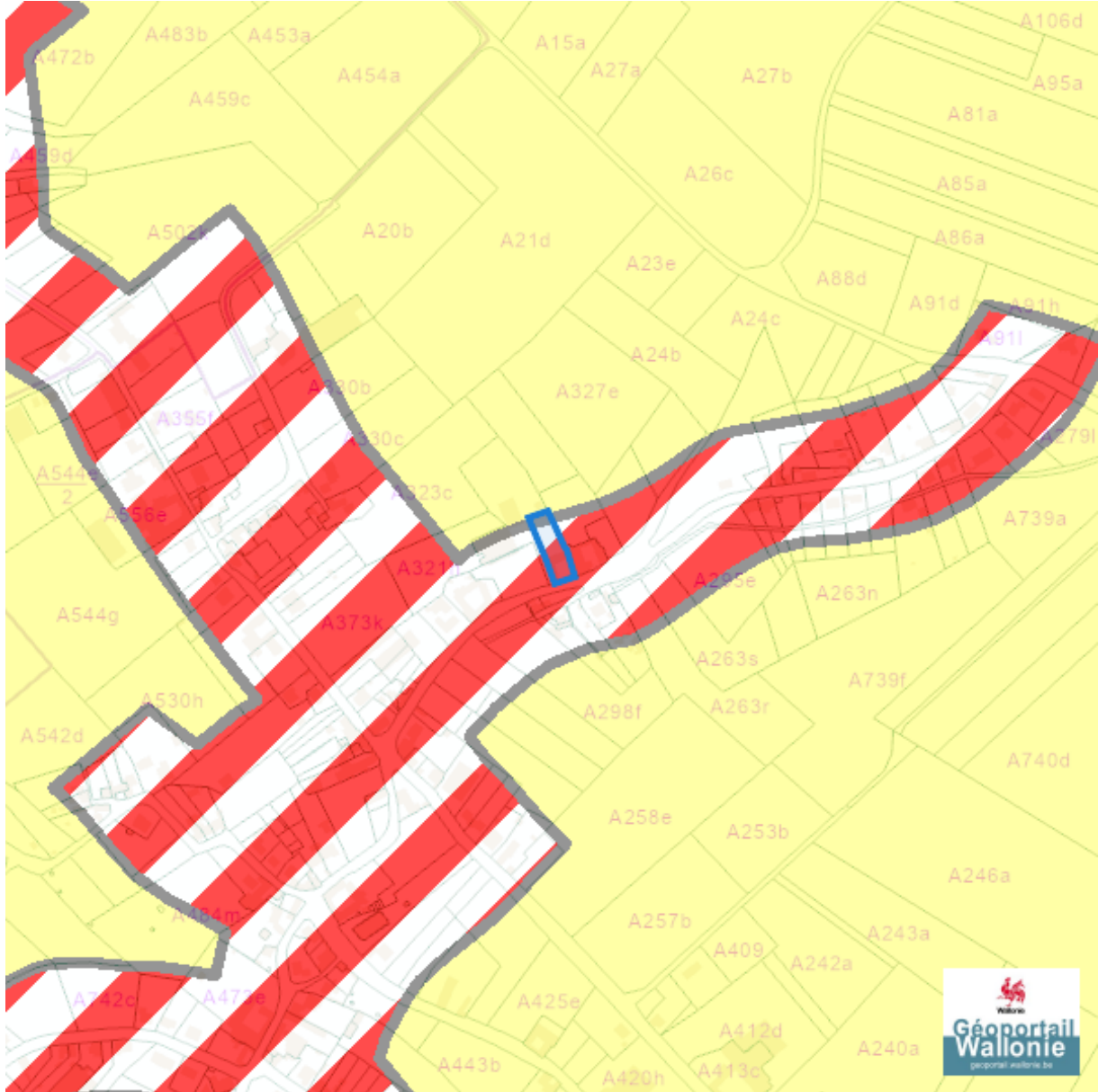


[eservices.minfin.fgov.be](http://eservices.minfin.fgov.be)






























Gewestplan

---

Sectorplan (PDS)

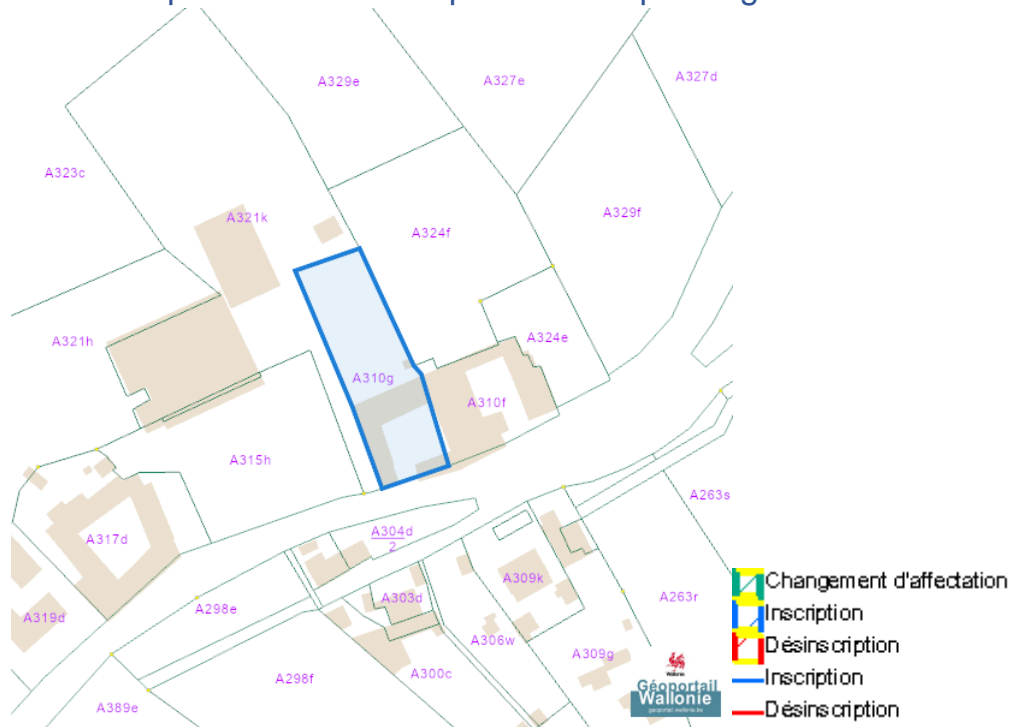


Rue François Gilon 9, 4367 Crisnée

	Habitat
	Habitat à caractère rural
	Habitat vert
	Services publics et équipements communautaires
	Centre d'enfouissement technique
	Centre d'enfouissement technique désaffecté
	Loisirs
	Servitude particulière
	Activité économique mixte
	Activité économique industrielle
	Activité économique spécifique Agro-Economique
	Activité économique spécifique Grande Distribution
	Activité économique spécifique Risque majeur
	Dépendances d'extraction
	Extraction à destination agricole
	Extraction à destination forestière
	Extraction à destination espaces verts
	Extraction à destination zone naturelle
	Aménagement communal concerté
	Aménagement communal concerté à caractère économique
	Enjeu communal
	Enjeu régional
	Agricole
	Forestière
	Espaces verts
	Naturelle
	Parc
	Eau
	Non affectée ("zone blanche")

Dossier: 23-HP-0687/001

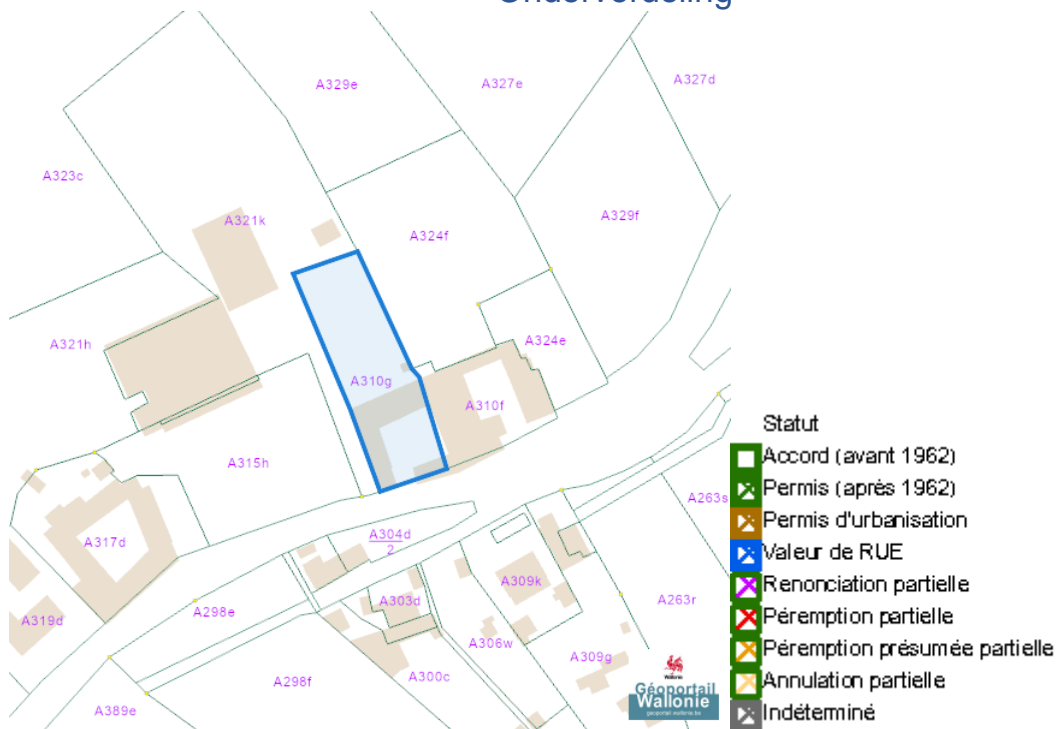
### Opstellen en ontwerpen van aanpassingen aan het sectorplan



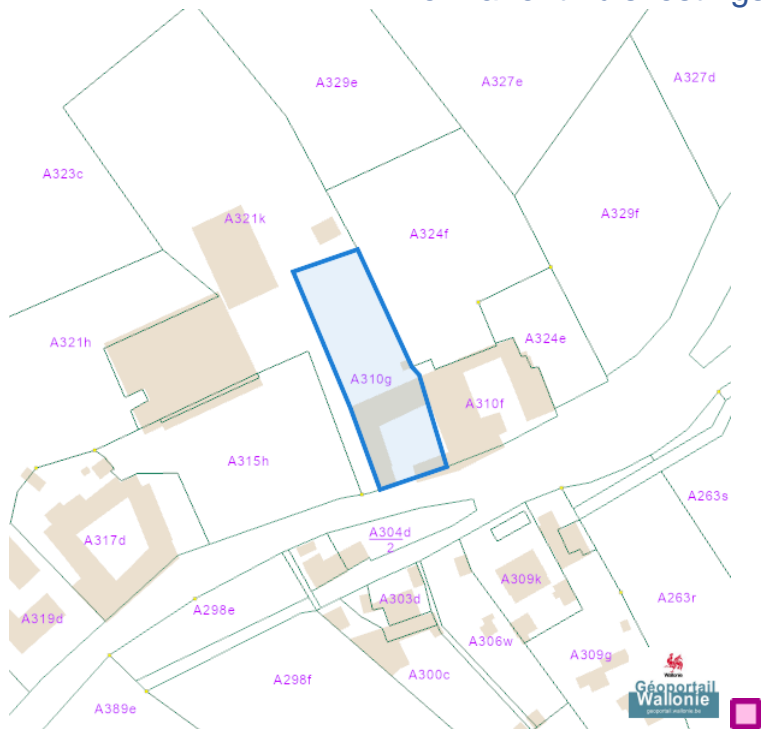


Ruimtelijke planning

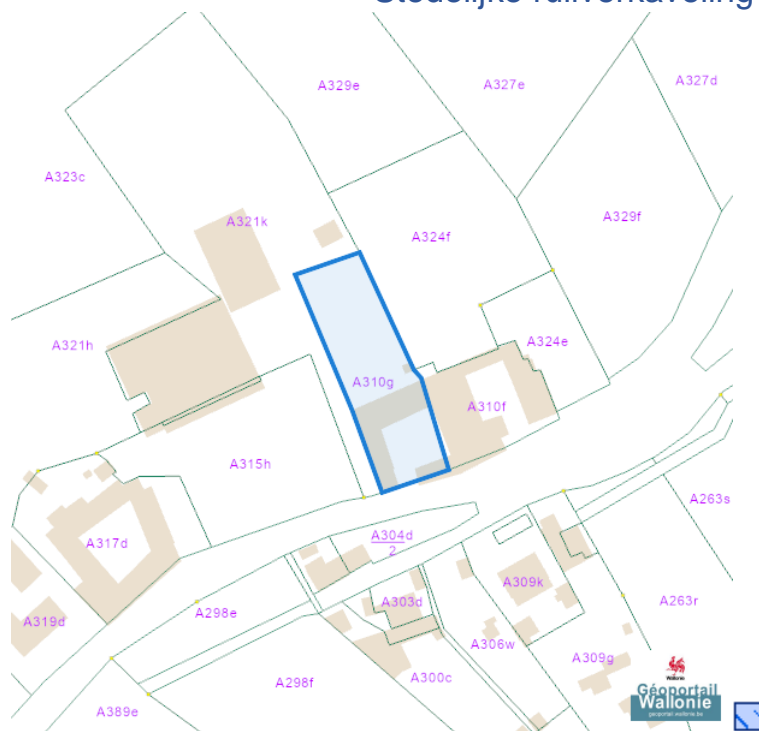
Onderverdeling



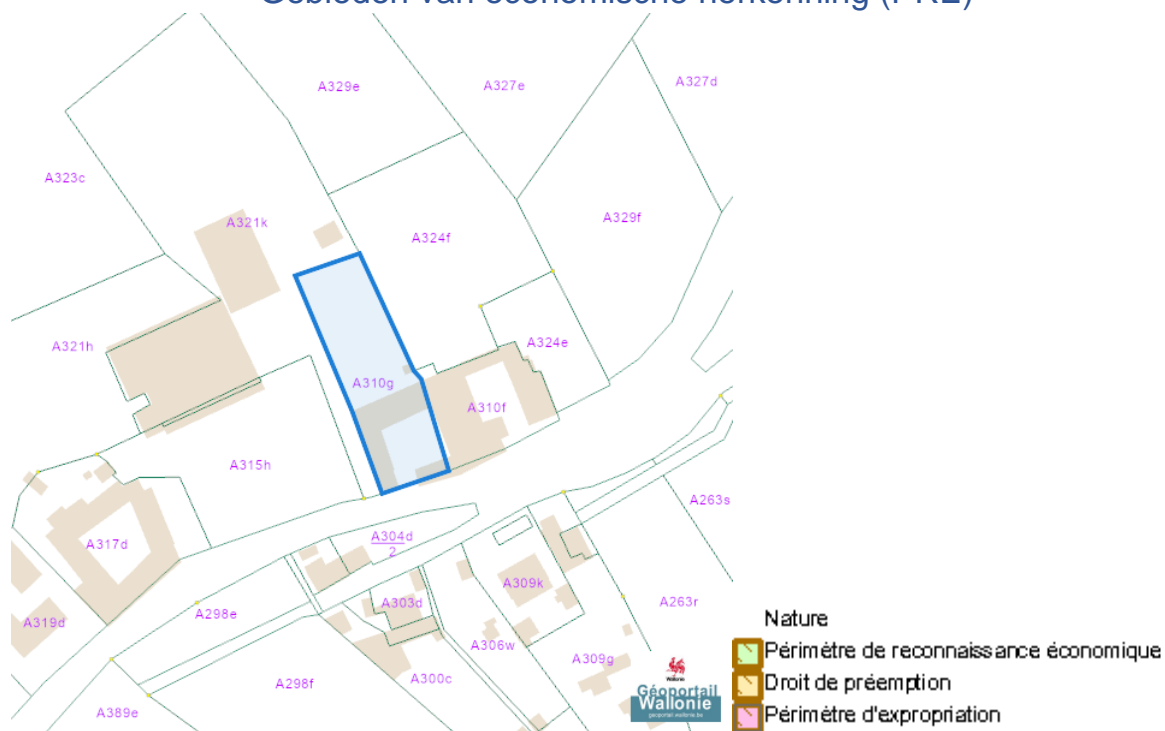
Permanent huisvestingsplan



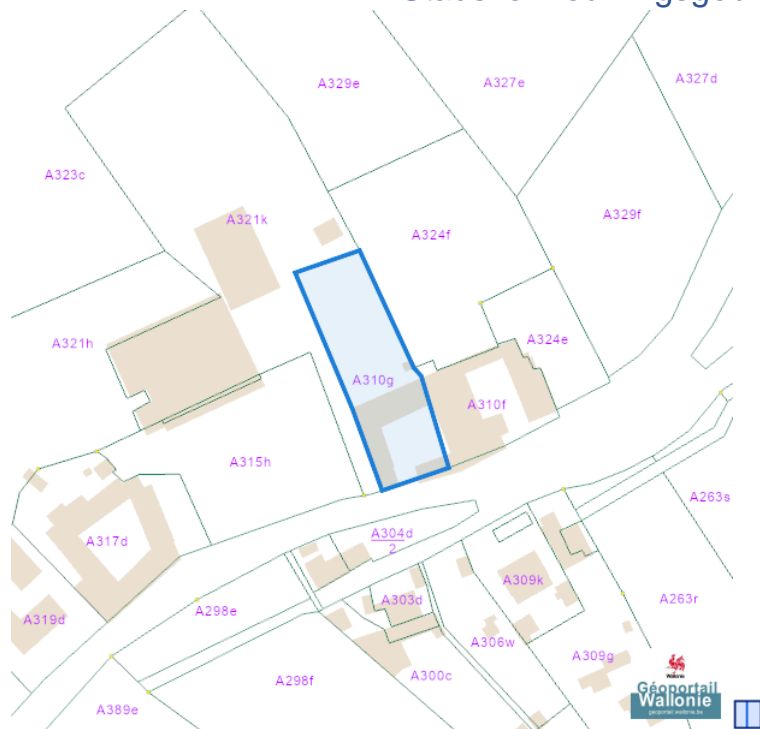
### Stedelijke ruilverkaveling (PRU)



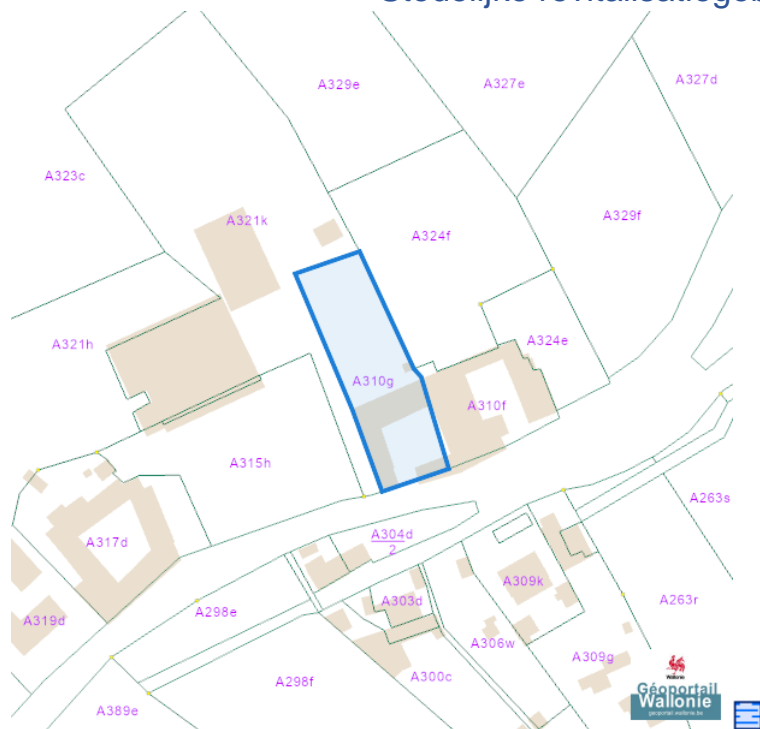
### Gebieden van economische herkenning (PRE)



### Stadsvernieuwingsgebieden

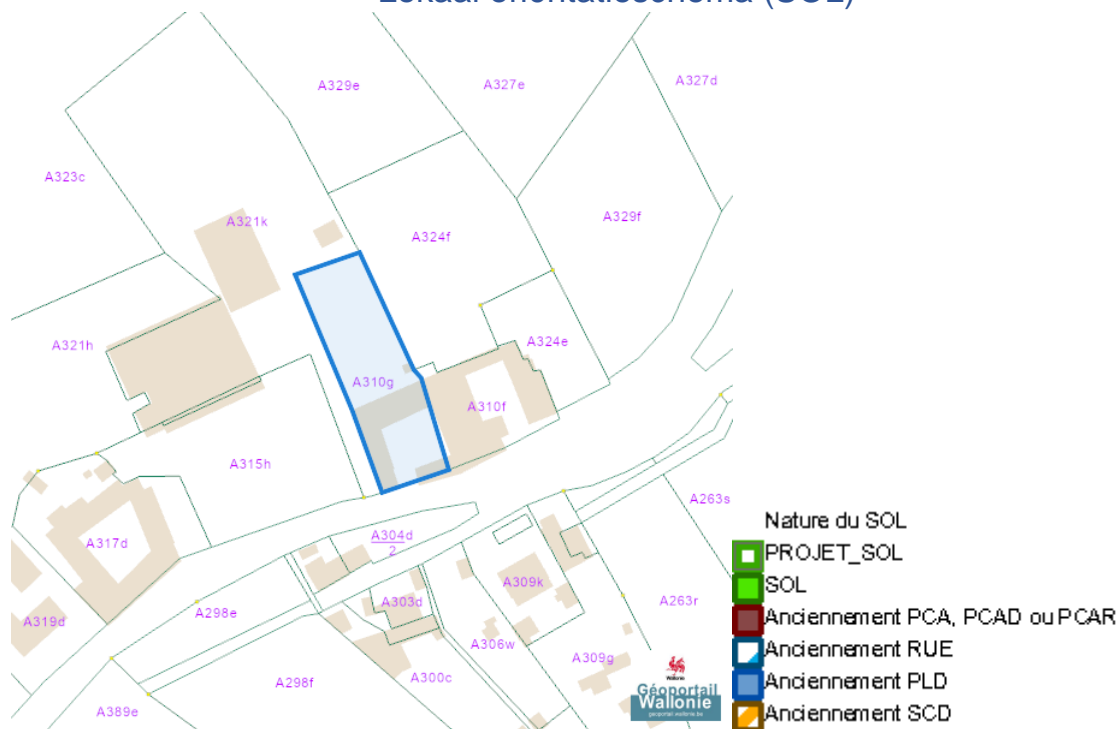


### Stedelijke revitalisatiegebieden

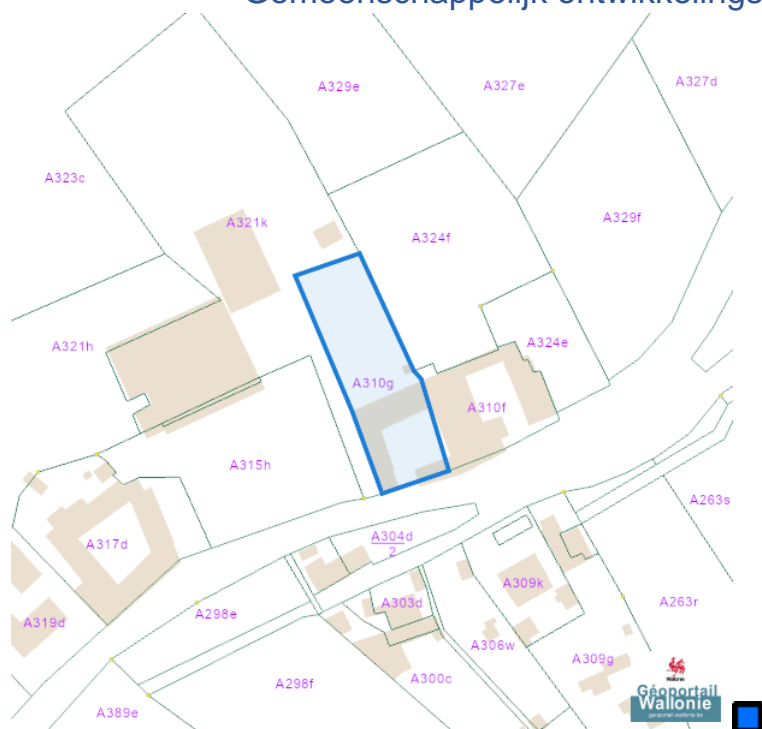


Rue François Gilon 9, 4367 Crisnée

## Lokaal oriëntatieschema (SOL)

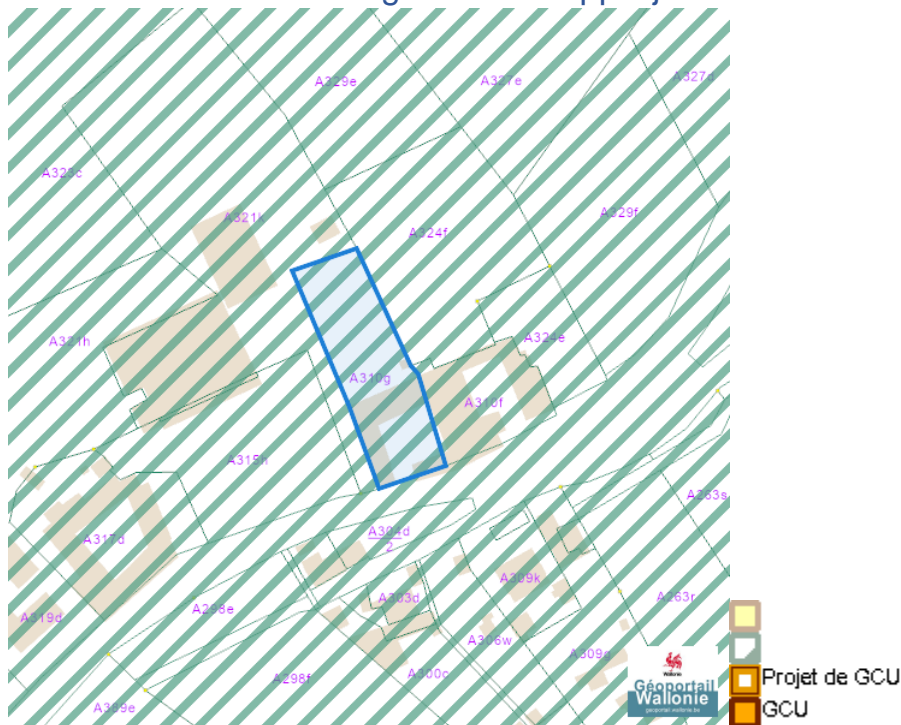


## Gemeenschappelijk ontwikkelingschema (SDC)

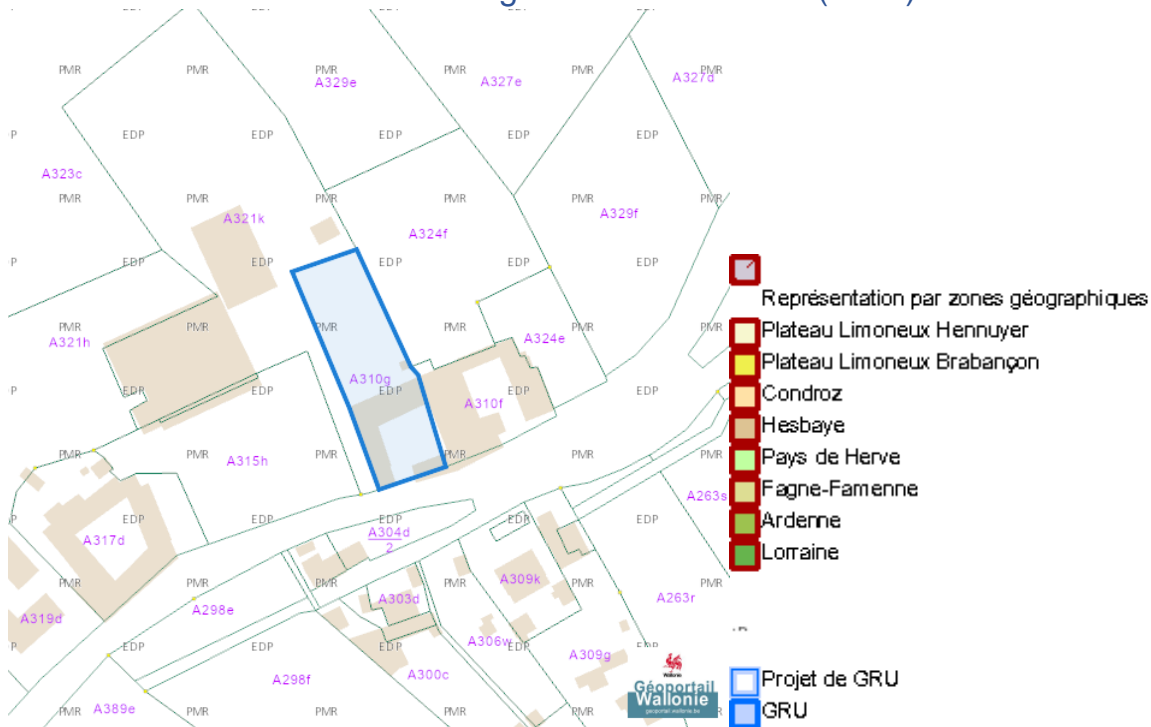


Dossier: 23-HP-0687/001

### Gids voor gemeenschappelijke stedenbouw (GCU)

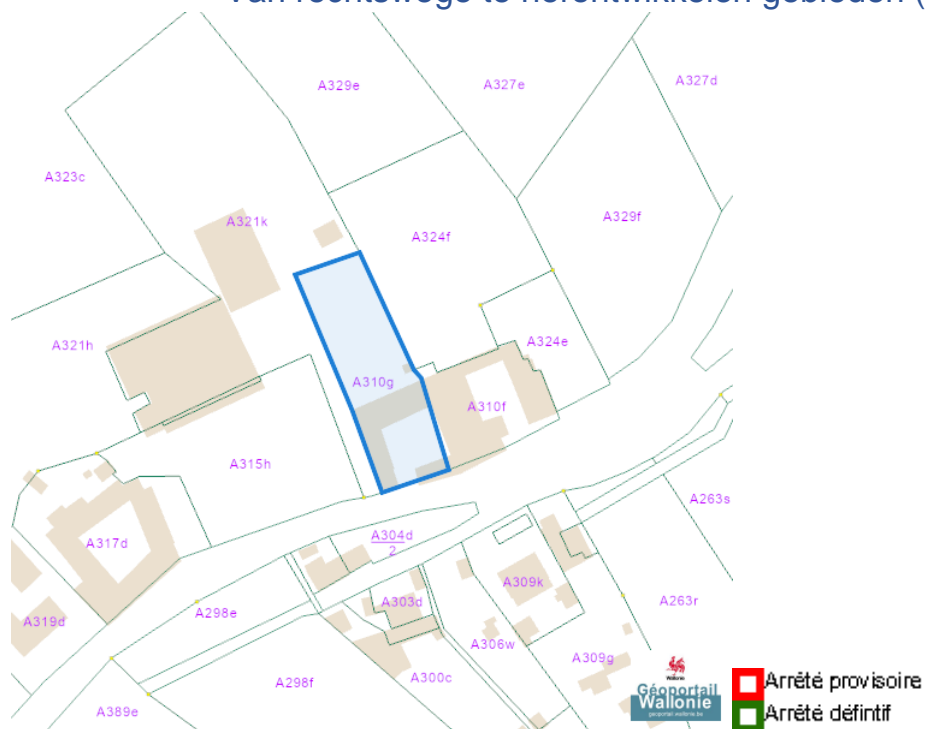


### Gids voor regionale stedenbouw (GRU)

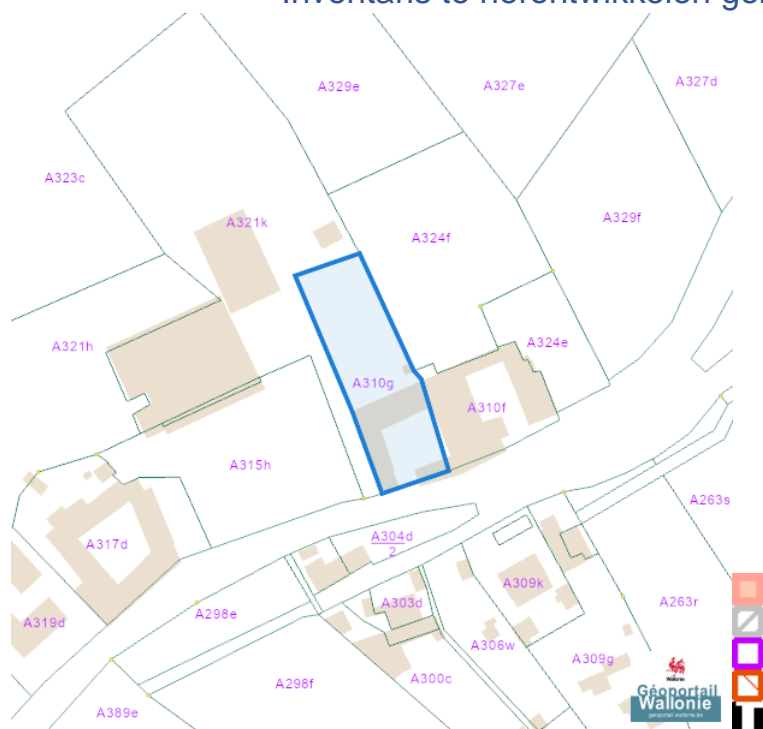


Rue François Gilon 9, 4367 Crisnée

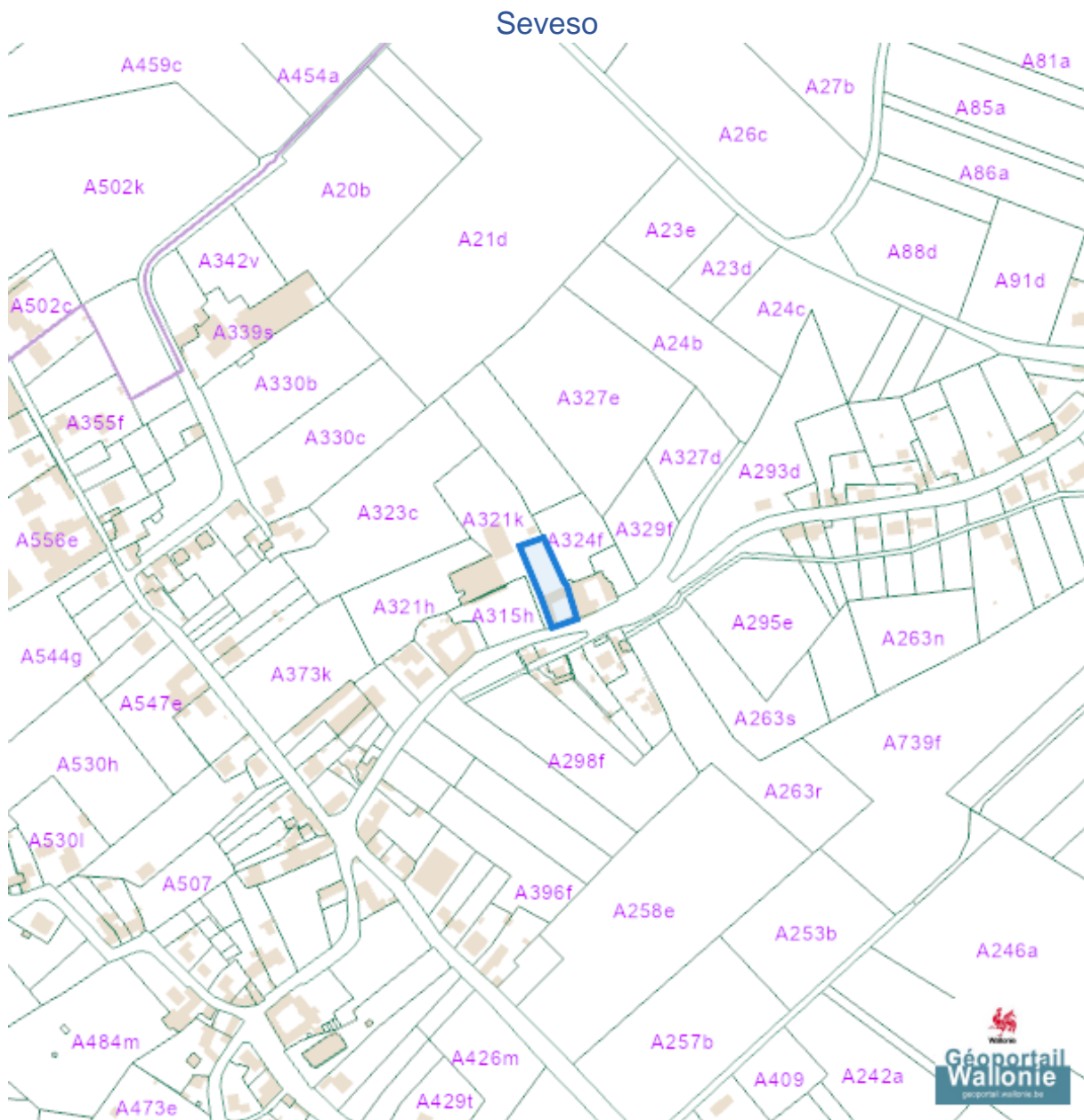
## Van rechtswege te herontwikkelen gebieden (SAR)











## Inventaris te herontwikkelen gebieden (ISA)



Dossier: 23-HP-0687/001



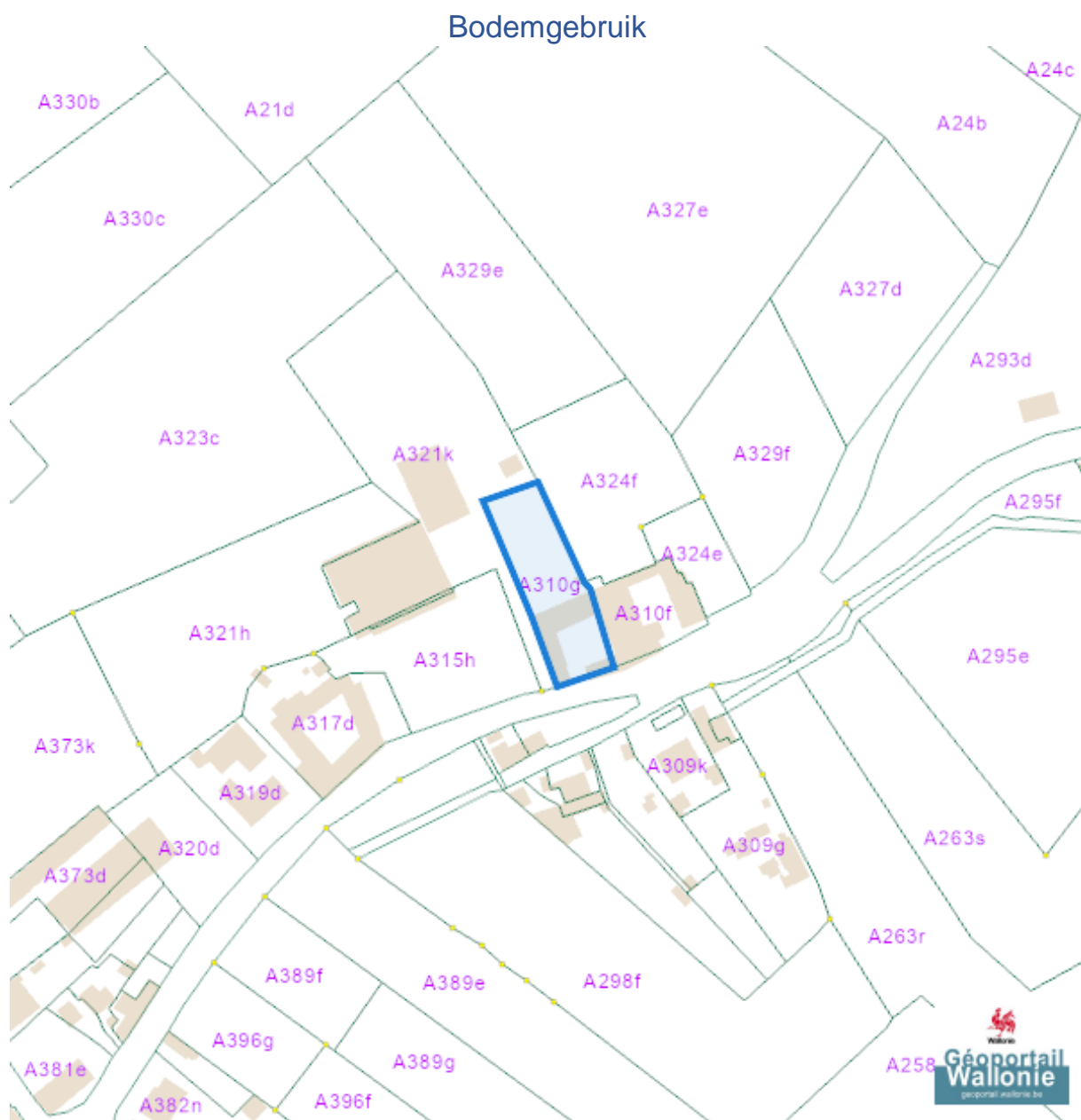
-  Zone vulnérable basées sur un risque de probabilité d'effets dangereux supérieure à E-5 et sur une distance de 100m autour du site SEVESO
-  Zone vulnérable basées sur un risque de probabilité d'effets dangereux comprise entre E-5 et E-6 et sur une distance de 200m autour du site SEVESO
-  Zone vulnérable basées sur une courbe provisoire de risque et sur une distance de 200m autour du site SEVESO
-  Seuil SEVESO
-  Petits seuils SEVESO
-  Grands seuils SEVESO
-  Petits seuils SEVESO
-  Grands seuils SEVESO



---

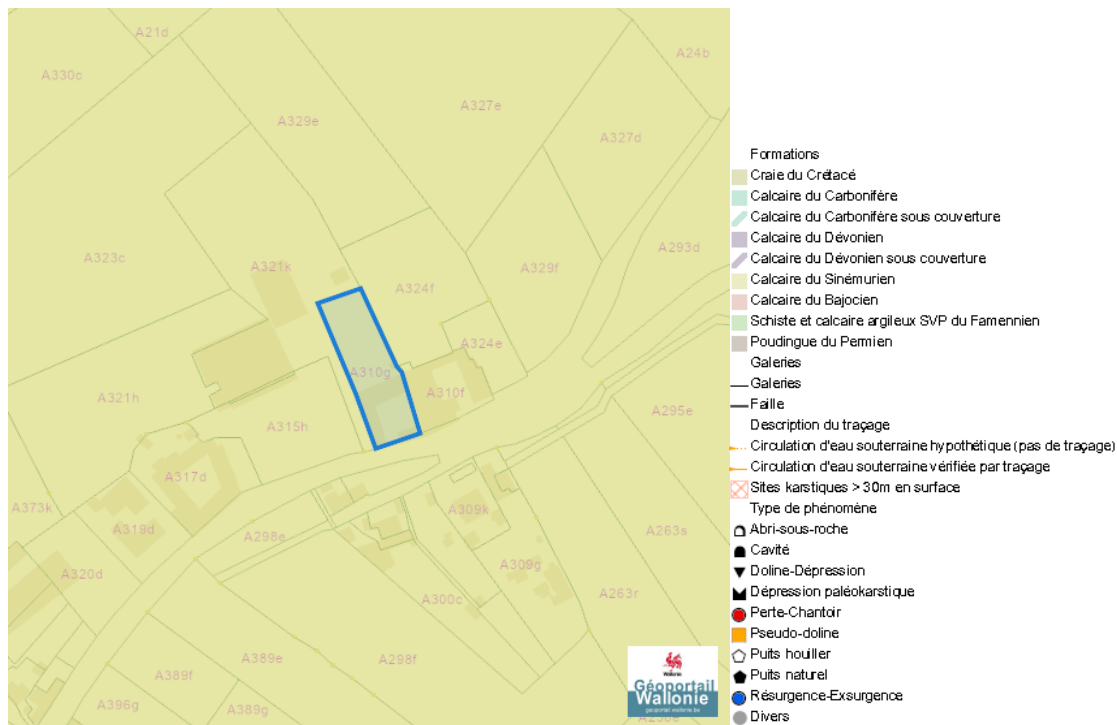
*Bodem en ondergrond*

---

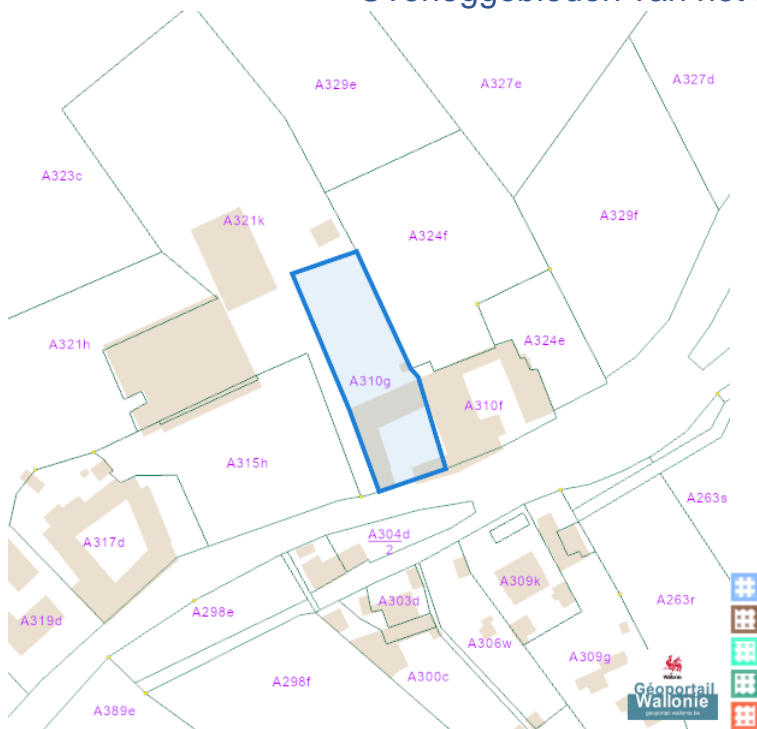




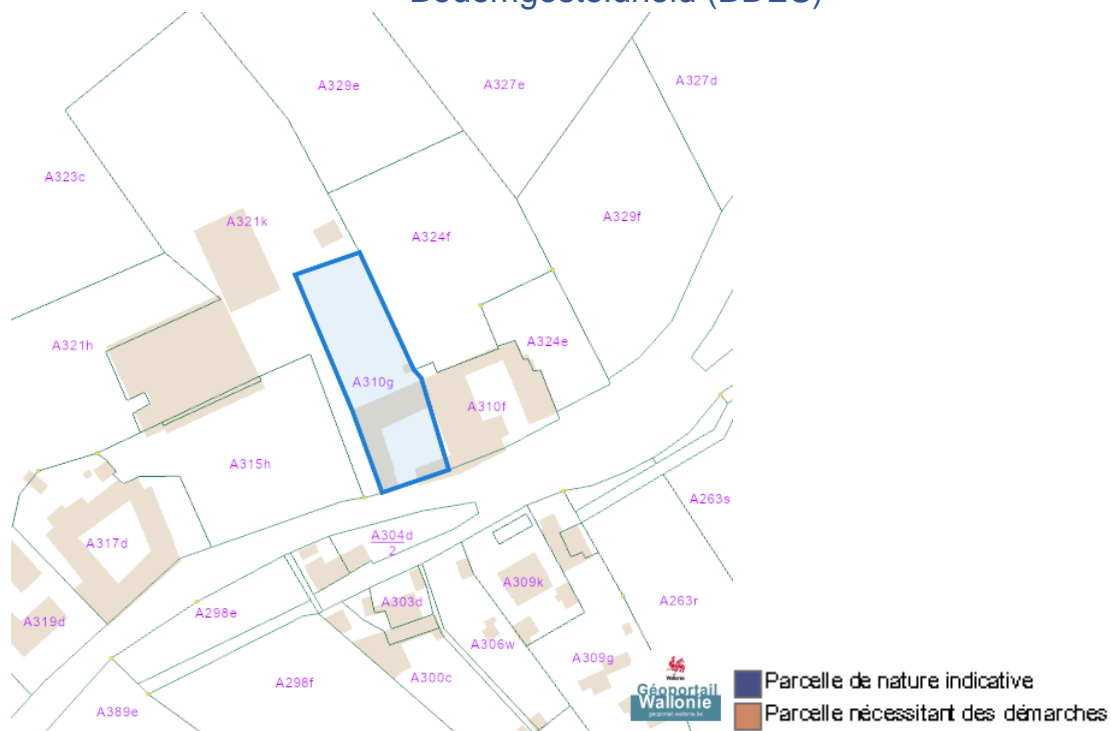
### Karst sites



### Overleggebieden van het DRIGM

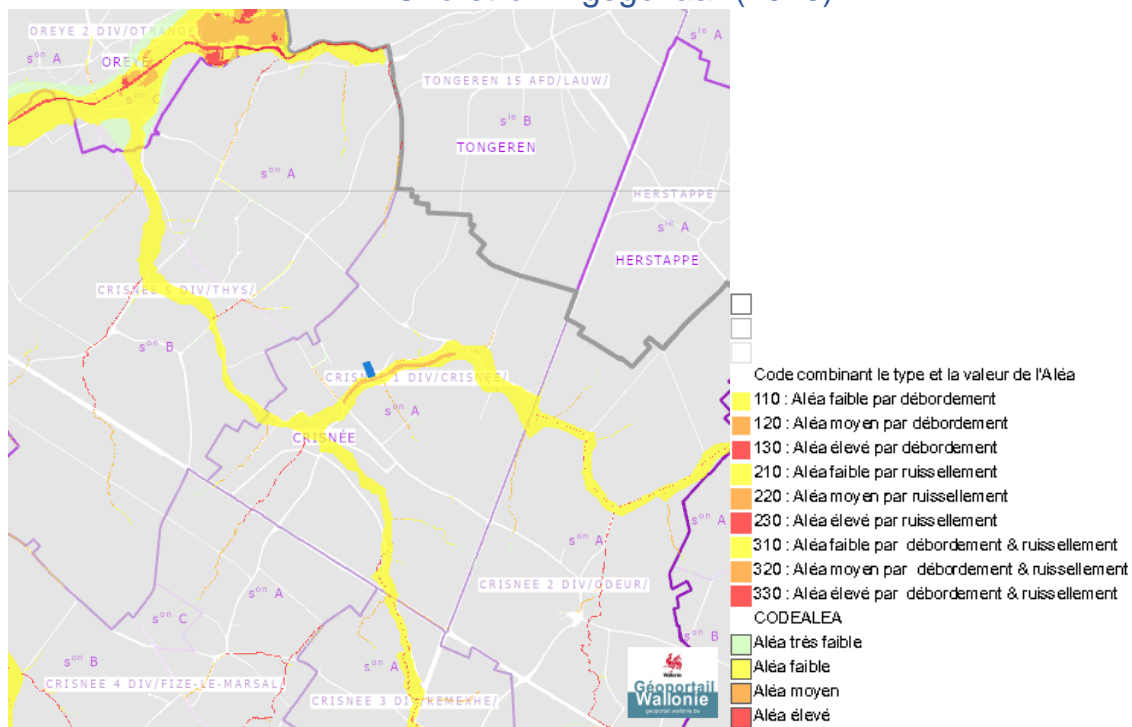


### Bodemgesteldheid (BDES)

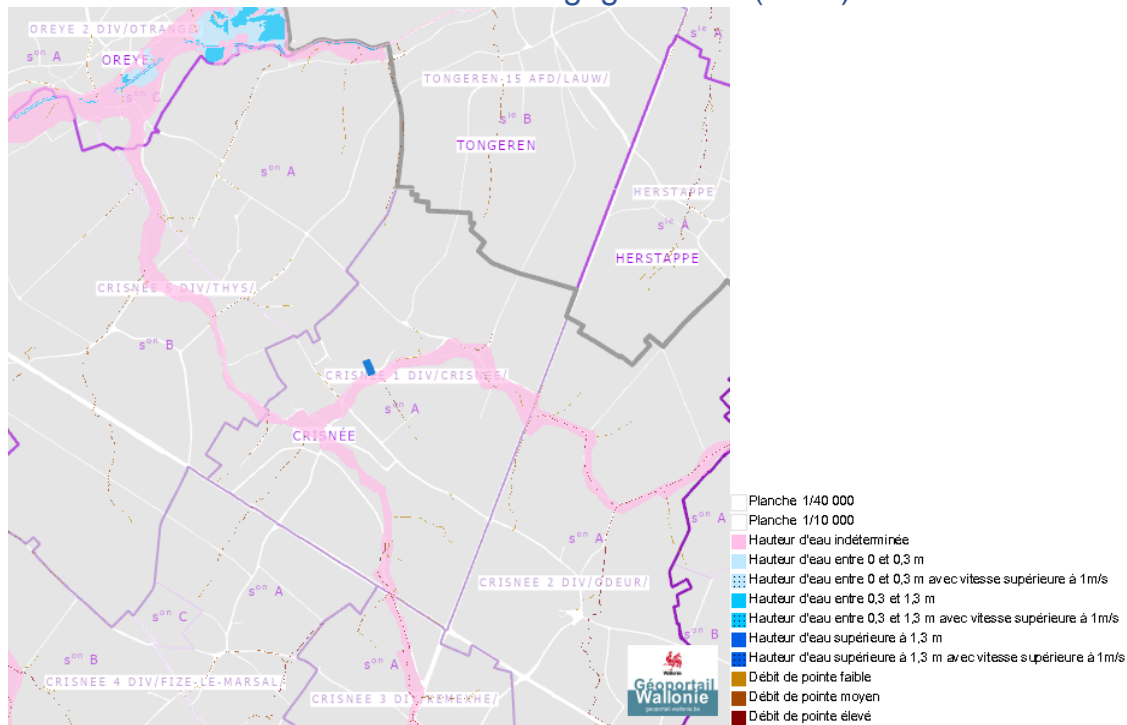


Water

Overstromingsgevaar (2016)

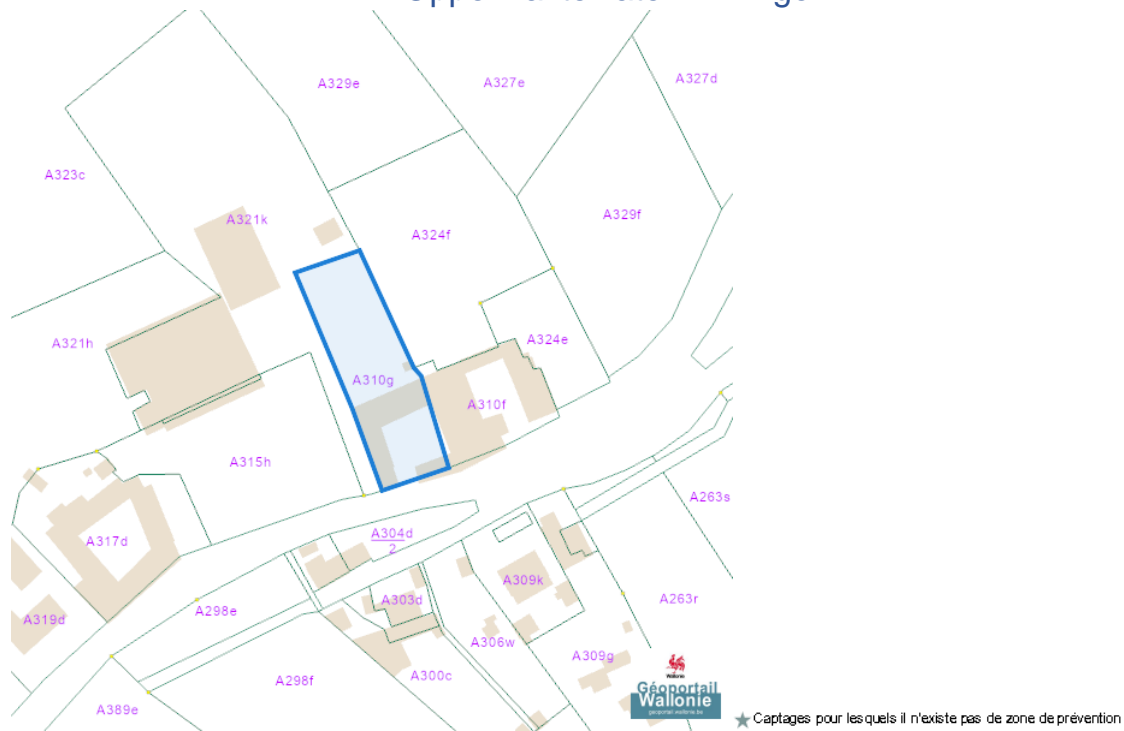


Overstromingsgebieden (2016)

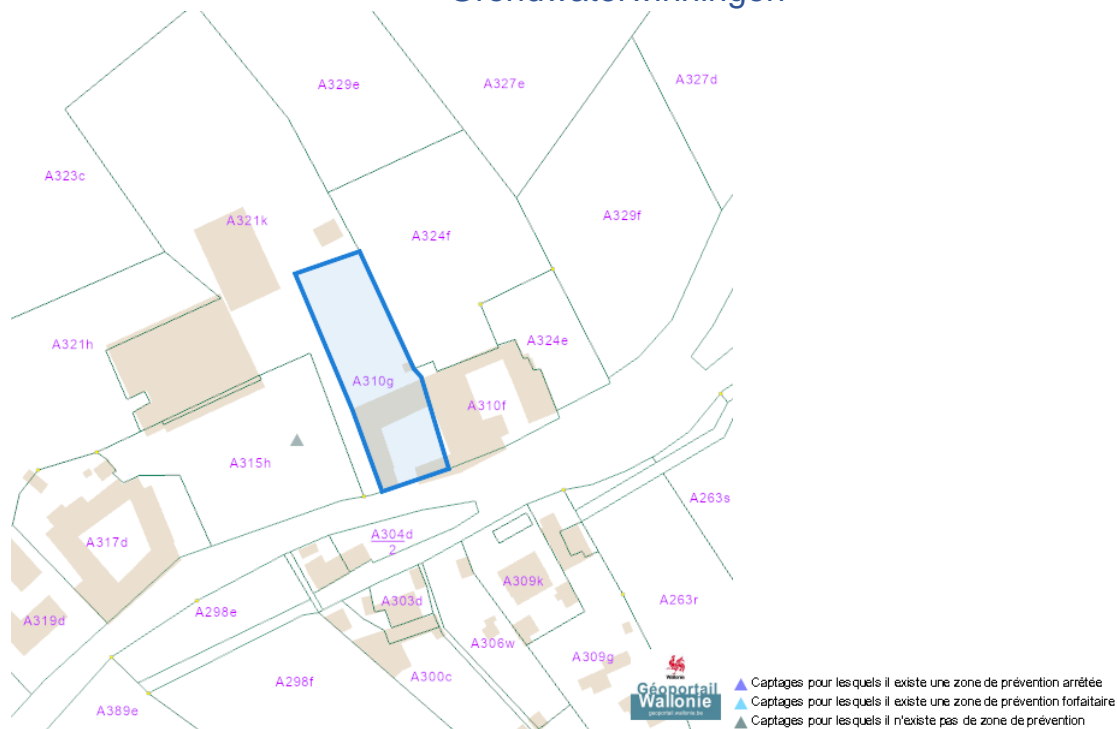


Dossier: 23-HP-0687/001

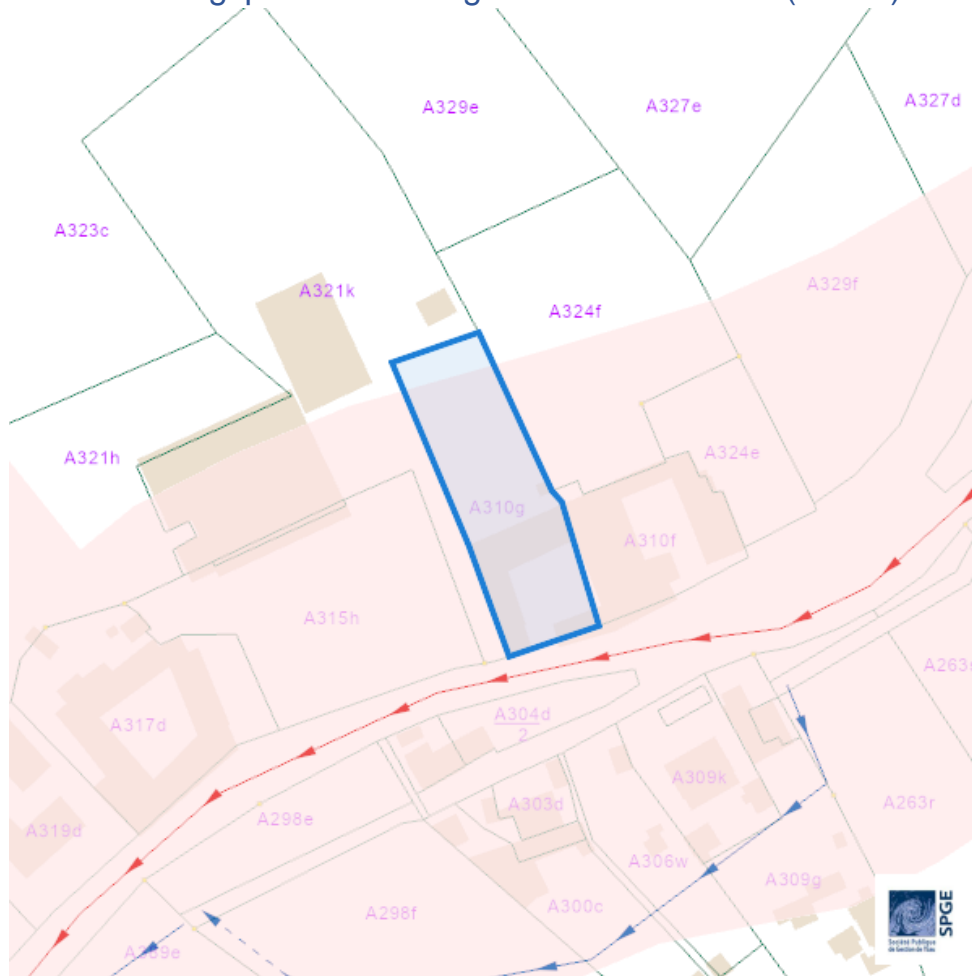
### Oppervlaktewaterwinningen







### Grondwaterwinningen



### Saneringsplan via ondergronds waterbekken (PASH)

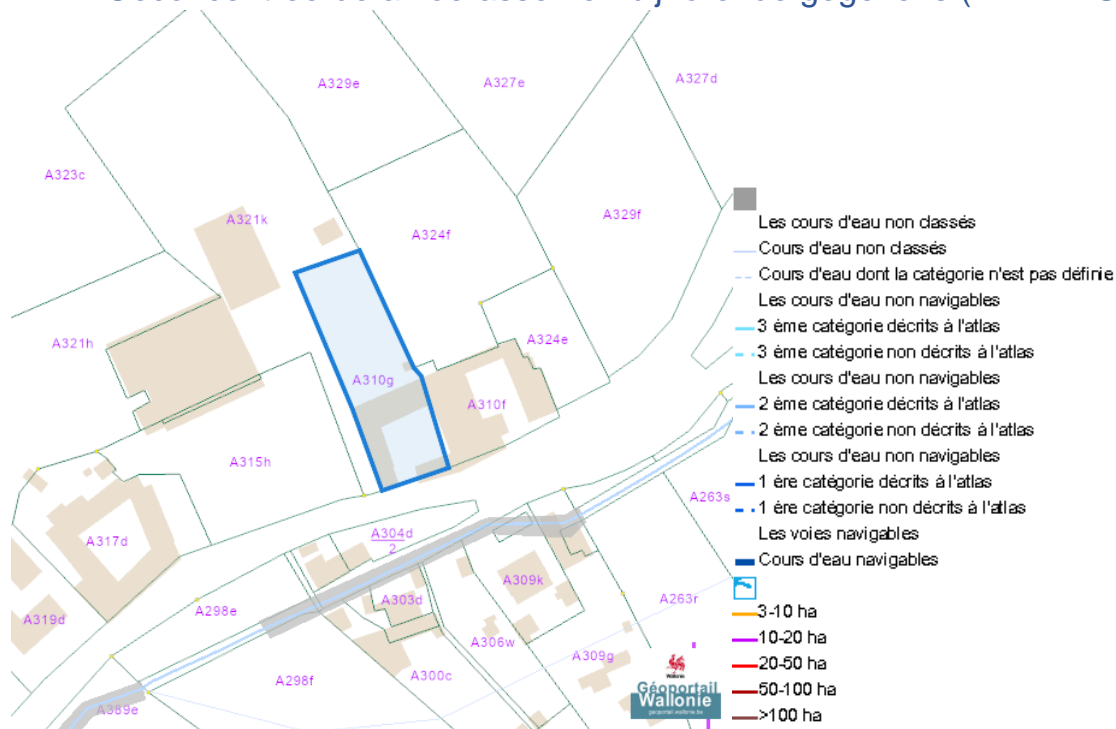


## Rue François Gilon 9, 4367 Crisnée

- Assainissement collectif
  -  Collectif
  -  Collectif hors zone urbanisable
- Assainissement autonome
  -  Autonome
- Assainissement transitoire
  -  Transitoire
- Collecteurs gravitaires
  -  Collecteur gravitaire - Existant (localisation vérifiée)
  -  Collecteur gravitaire - Existant (schématique, localisation à vérifier)
  -  Collecteur gravitaire - En construction
  -  Collecteur gravitaire - A l'étude
- Collecteurs sous pression
  -  Collecteur sous-pression - Existant (localisation vérifiée)
  -  Collecteur sous-pression - Existant (schématique, localisation à vérifier)
  -  Collecteur sous-pression - En construction
  -  Collecteur sous-pression - A l'étude
- Type de système
  -  Strictement eaux usées
  -  Strictement eaux claires
- Unitaire (eaux usées et claires)
  - Egout gravitaire
    -  Egout gravitaire - Existant (localisation vérifiée)
    -  Egout gravitaire - Existant (schématique, localisation à vérifier)
    -  Egout gravitaire - En construction
    -  Egout gravitaire - A l'étude
    -  Egout gravitaire - Existence à vérifier auprès de la commune
  - Egout sous pression
    -  Egout sous pression - Existant (localisation vérifiée)
    -  Egout sous pression - Existant (schématique, localisation à vérifier)
    -  Egout sous pression - En construction
    -  Egout sous pression - A l'étude
    -  Egout sous pression - Existence à vérifier auprès de la commune
- Pompage
  -  Existant
  -  En construction
  -  A l'étude
- Publiques
  -  Existant
  -  En construction
  -  A l'étude
  -  A déclasser
  -  Hors Wallonie

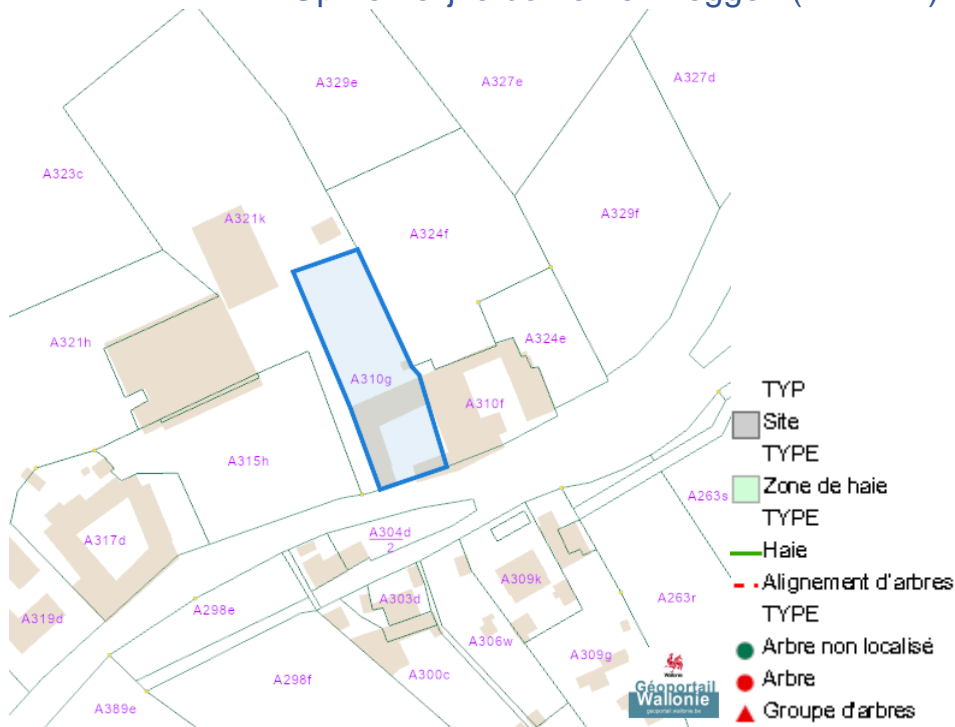
Dossier: 23-HP-0687/001

### Geconcentreerde afvoerrassen en bijhorende gegevens (LIDAXES)

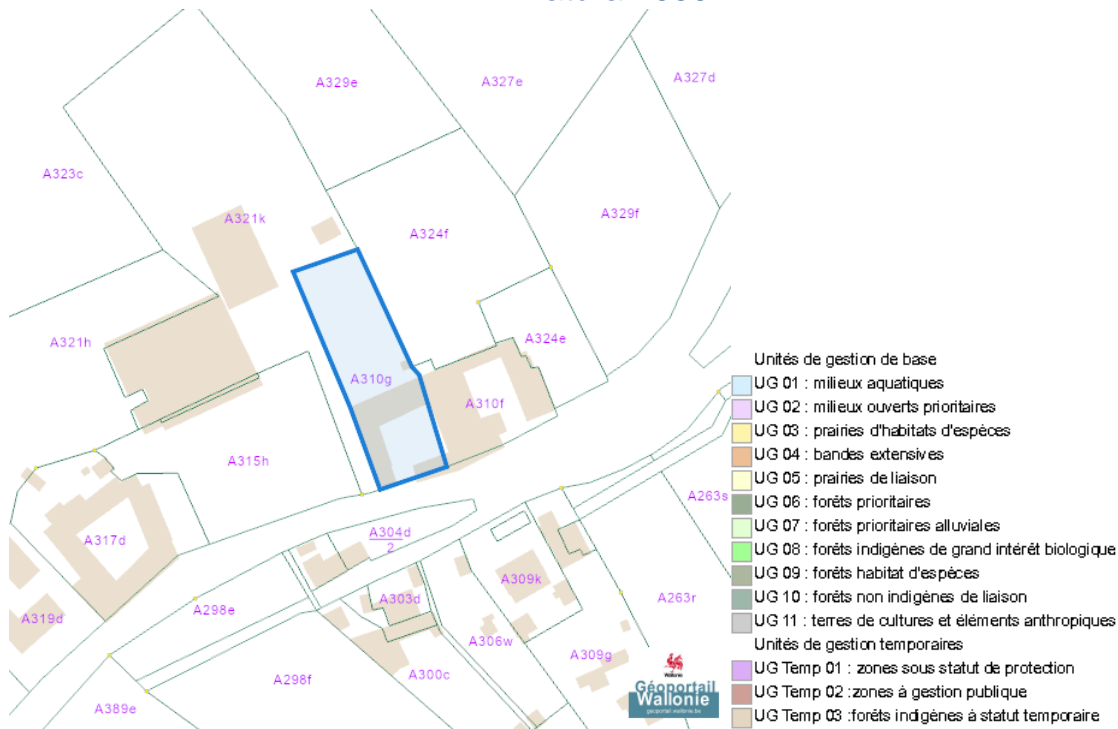


Natuur

Opmerkelijke bomen en heggen (AHREM)

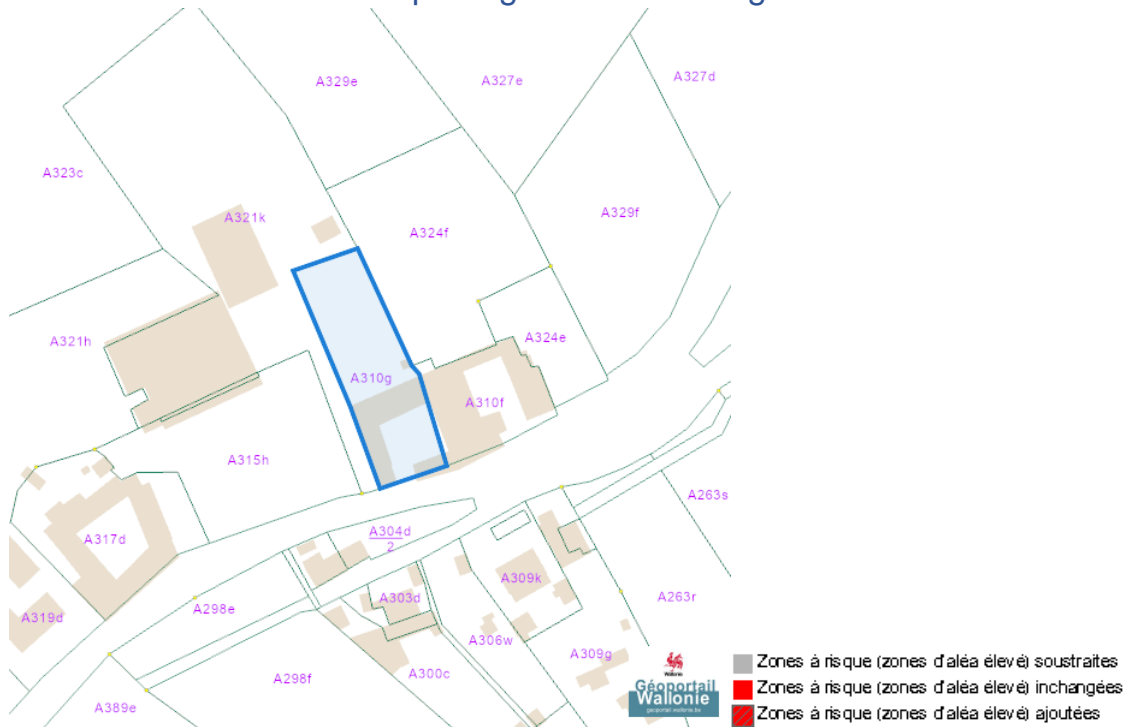


Natura 2000

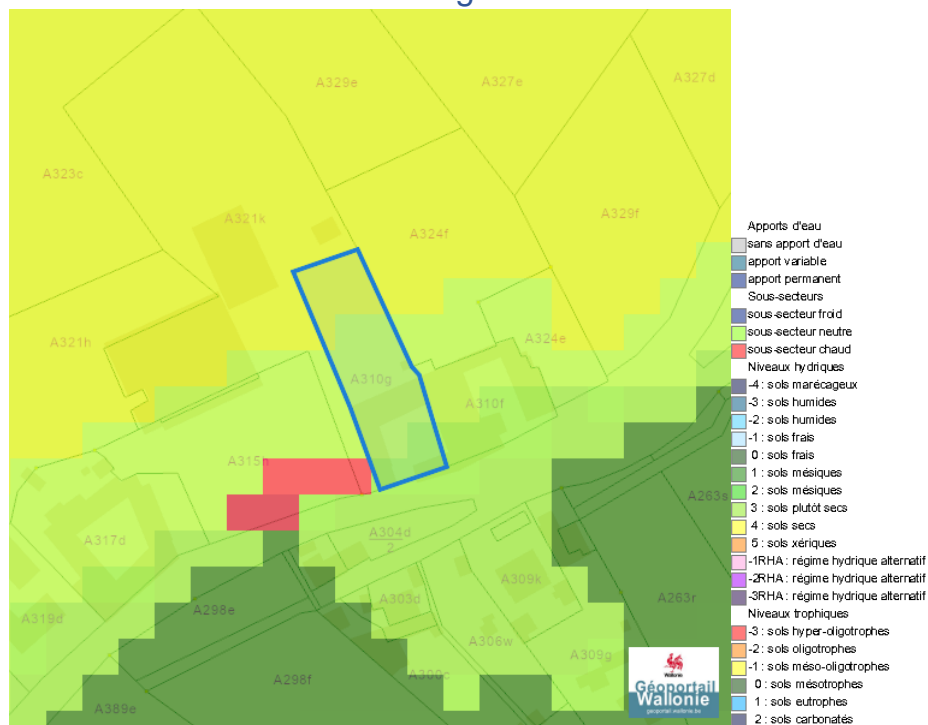




### Wet op het grondverzekeringscontract



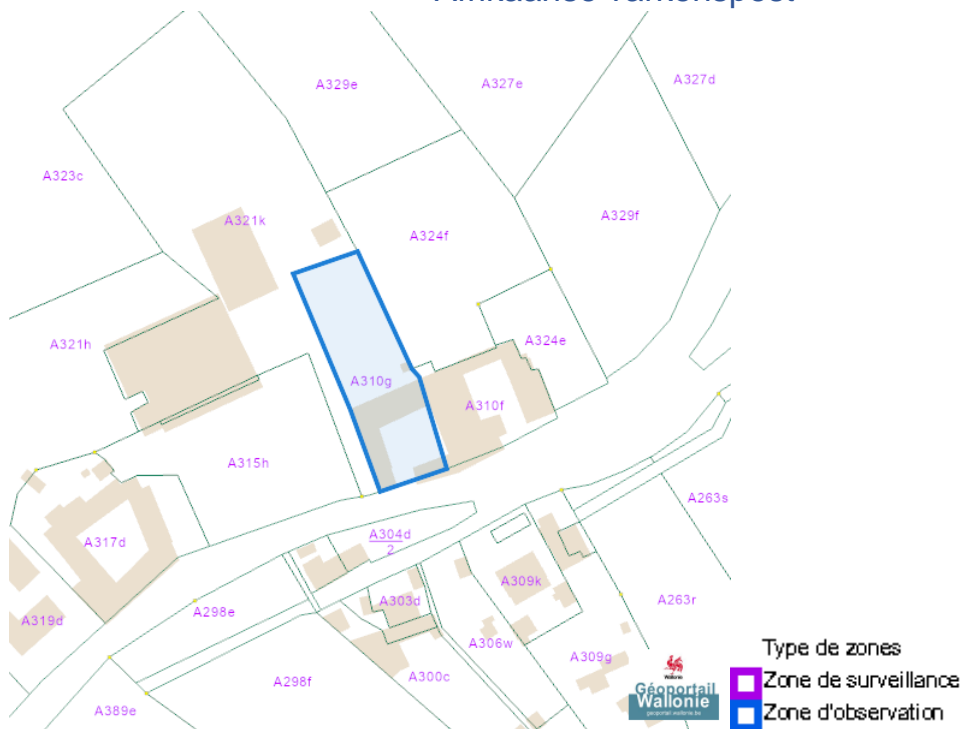
### Ecologisch bestand van soorten



### Natuurbescherming



### Afrikaanse varkenspest



### Anoniem landbouwperceel 2019 (SIGEC)



### Anoniem landbouwperceel 2021 (SIGEC)

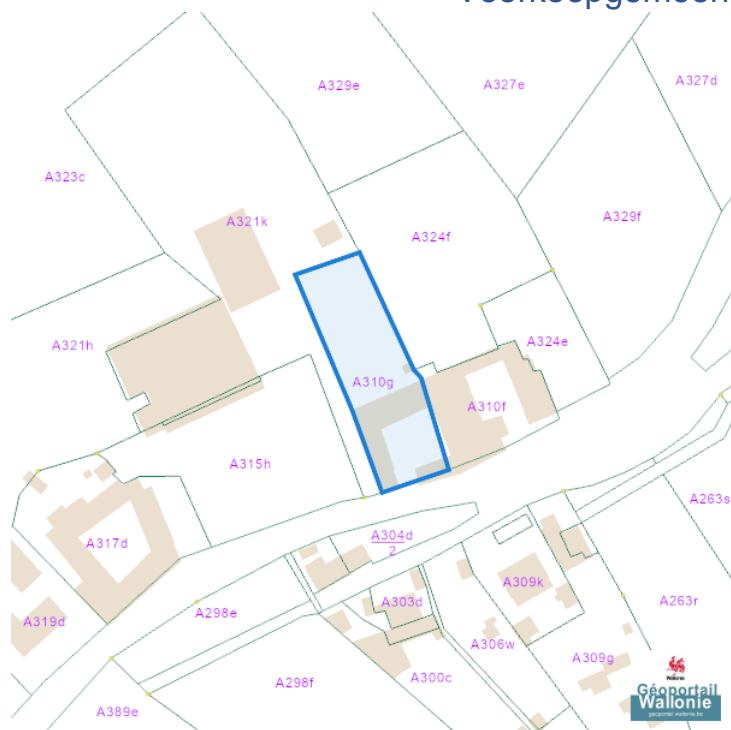


---

Recht van voorkoop

---

Voorkoopgemeenten



Préemption, Service extérieur

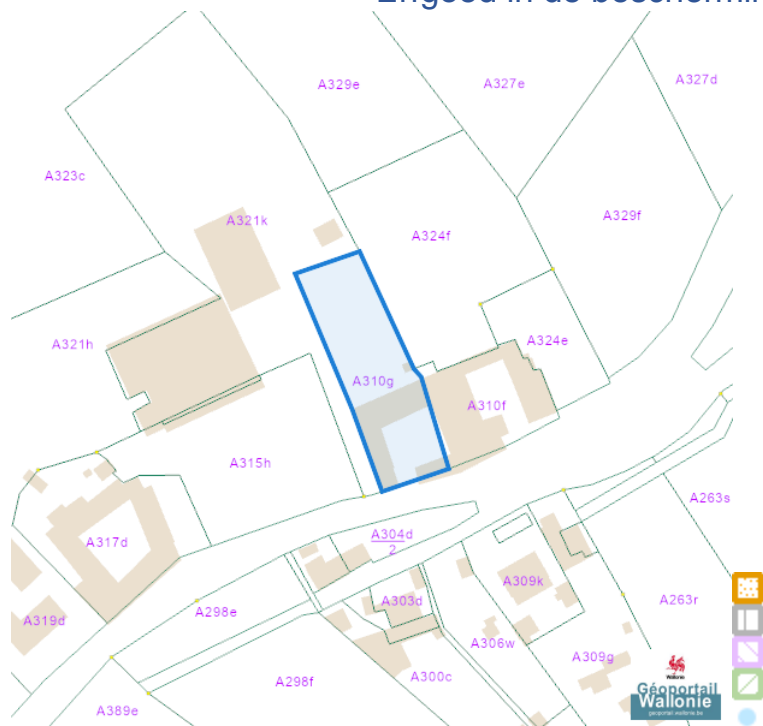
- Droit de préemption, Service extérieur de Mons
- Droit de préemption, Service extérieur de Libramont
- Droit de préemption, Service extérieur de Huy
- Pas de droit de préemption

---

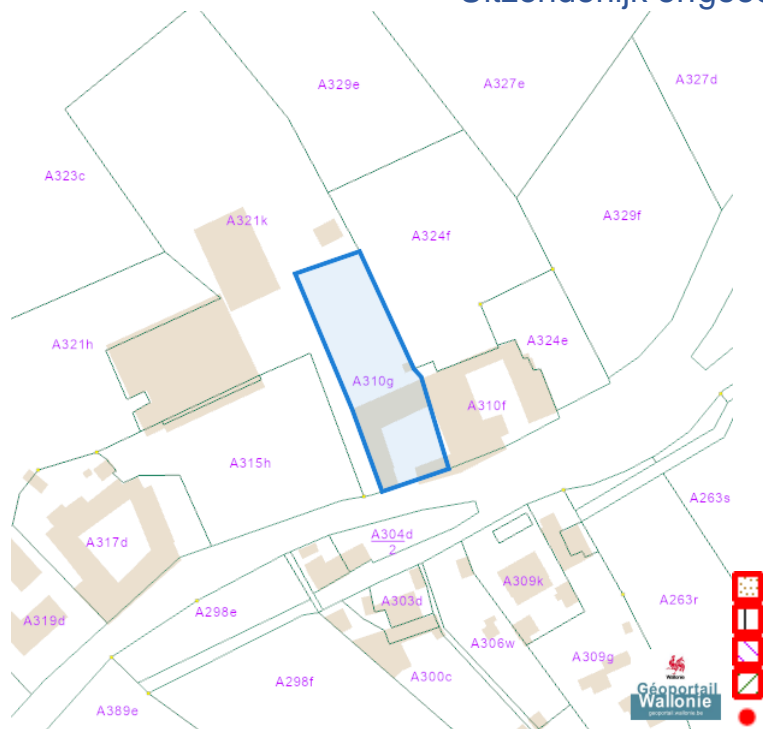
*Erfgoed*

---

## Erfgoed in de beschermingslijst

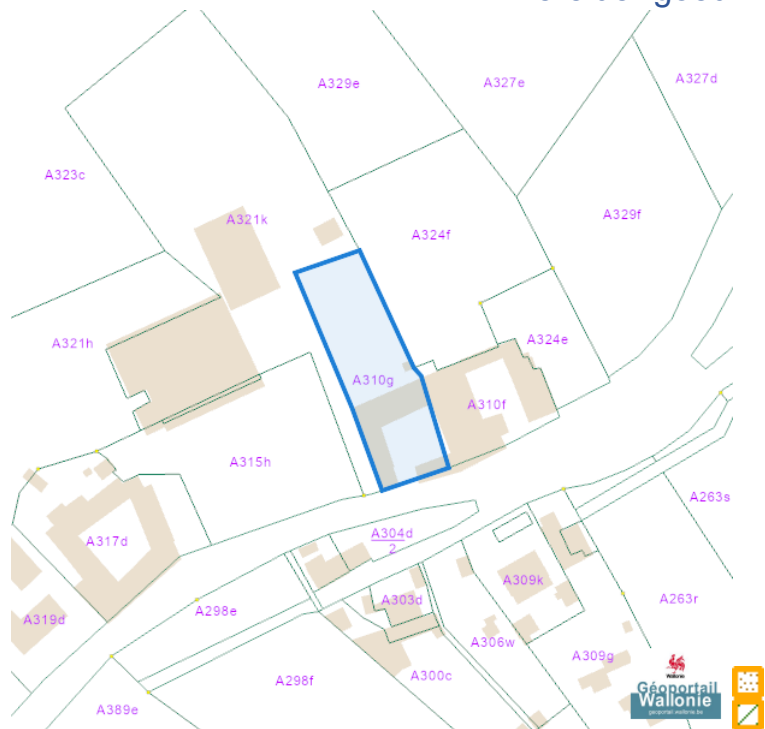


## Uitzonderlijk erfgoed

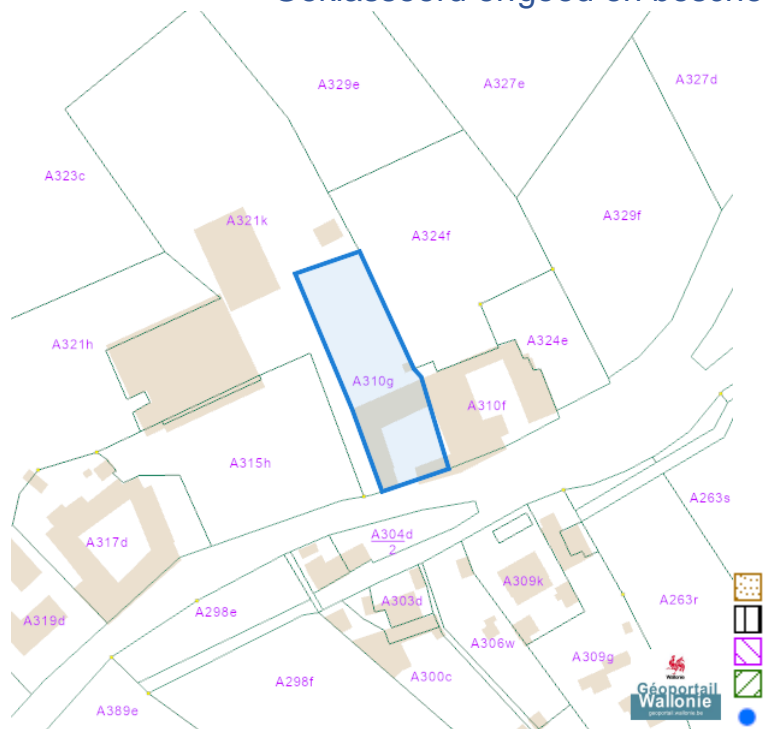


Dossier: 23-HP-0687/001

### Werelderfgoed

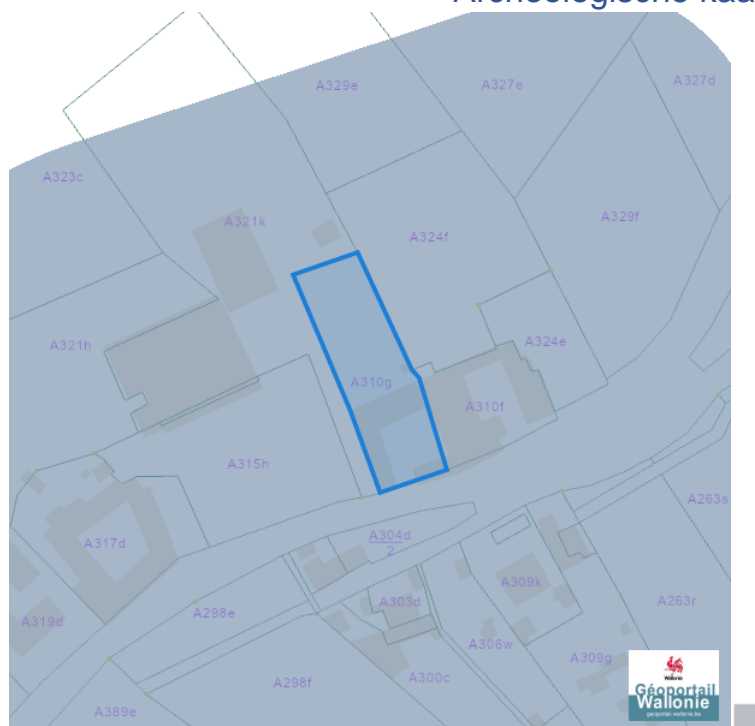


### Geklasseerd erfgoed en beschermingszones

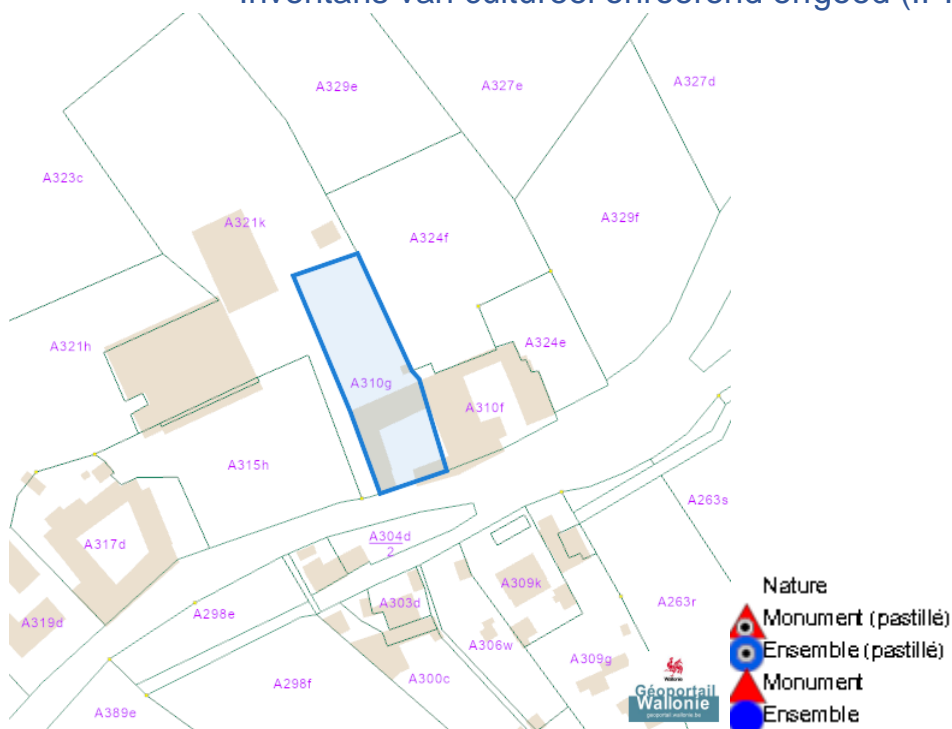


Rue François Gilon 9, 4367 Crisnée

## Archeologische kaart



## Inventaris van cultureel onroerend erfgoed (IPIC)



Dossier: 23-HP-0687/001

Historische kaarten

Atlas der buurtwegen



Dossier: 23-HP-0687/001



Andere kaarten

Regionaal wegennet en bijbehorende terminals

