

DC à la carte



Rue Vieille Voie 21, 4602 Cheratte
62024A0623/00B000

Lieu
Environs
Cadastre
Plan régional
Amenagement du territoire
Sol et sous-sol
Eau
Nature
Droit de préemption
Patrimoine immobilier
Cartes historiques
Autres cartes

Dossier: 00-00-5823/001

Lieu



Dossier: 00-00-5823/001

Environs



Cadastre

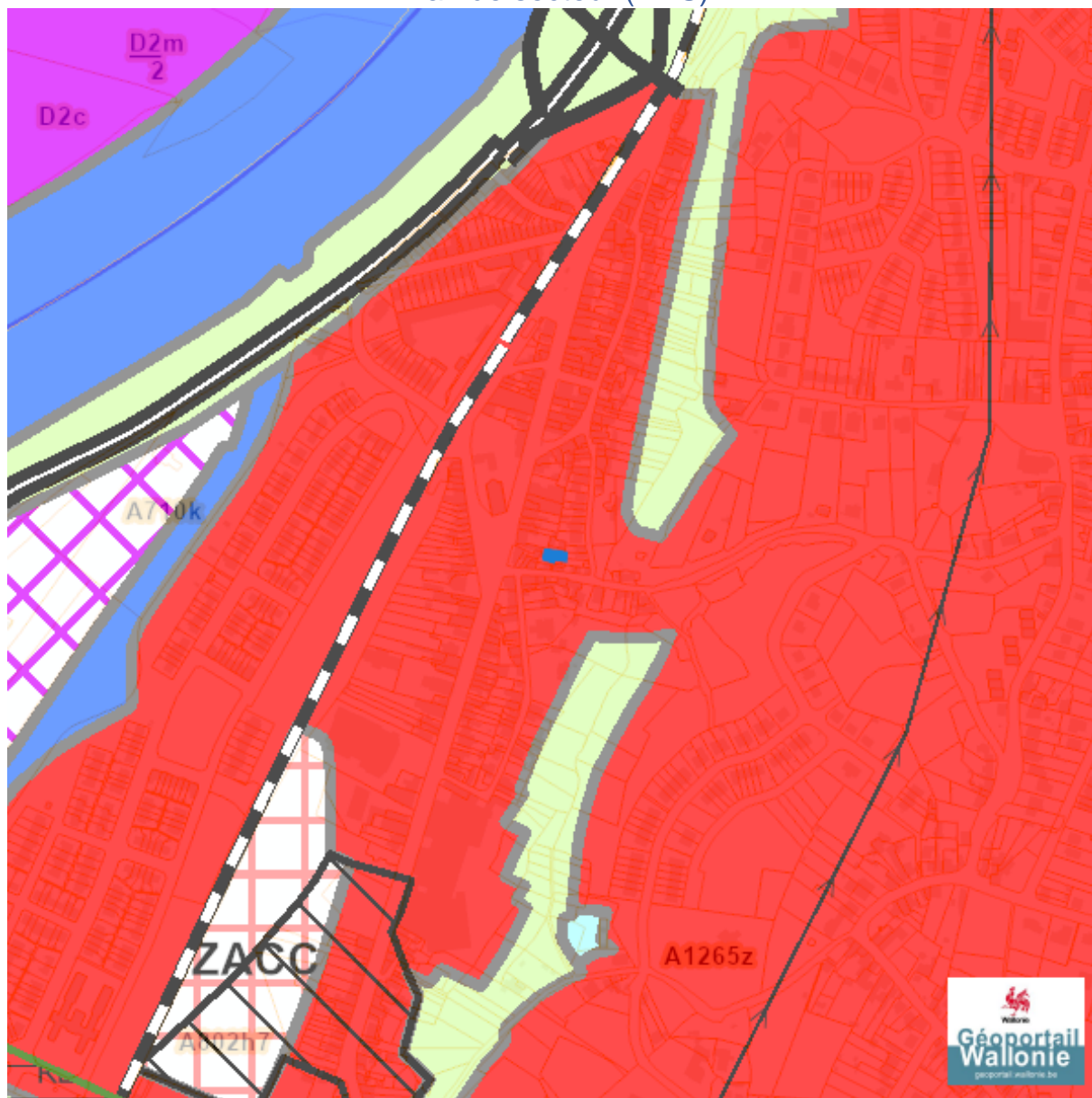
Situation la plus récente



eservices.minfin.fgov.be






























Plan régional

Plan de secteur (PDS)



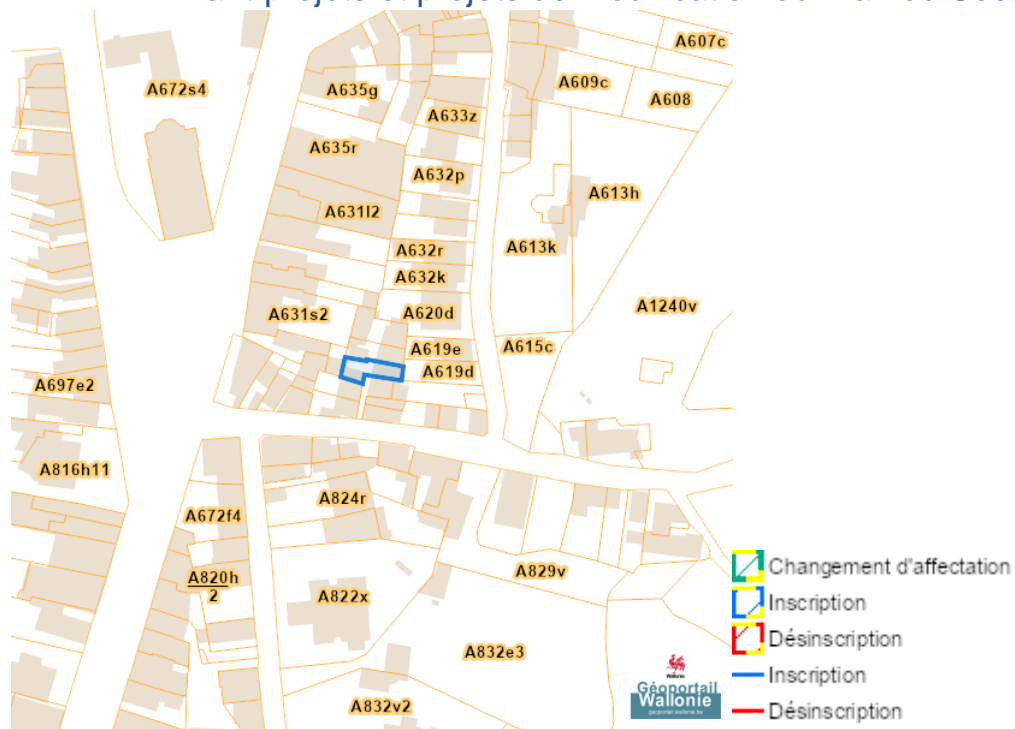
Dossier: 00-00-5823/001

Rue Vieille Voie 21, 4602 Cheratte

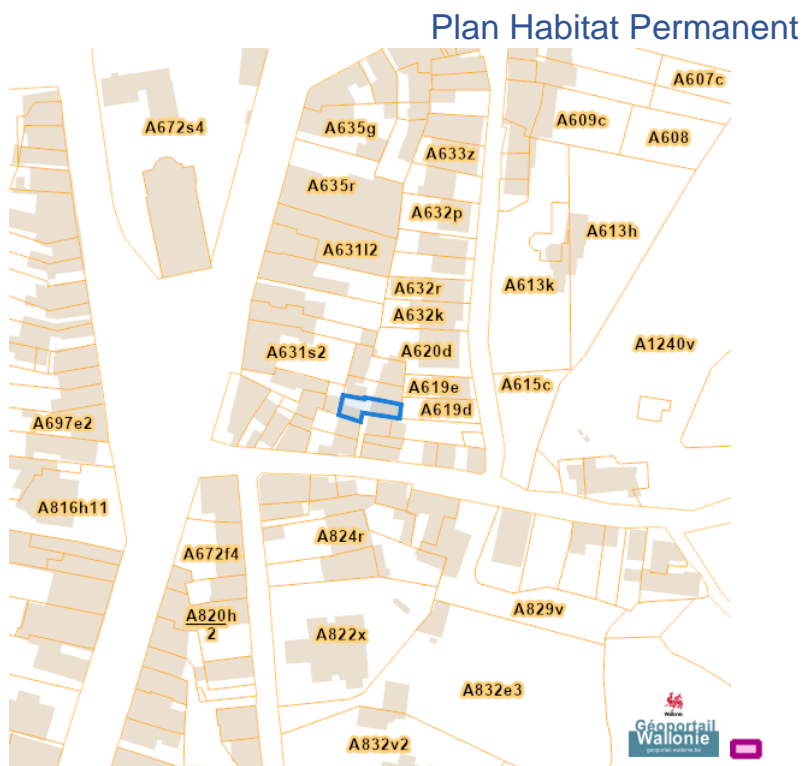
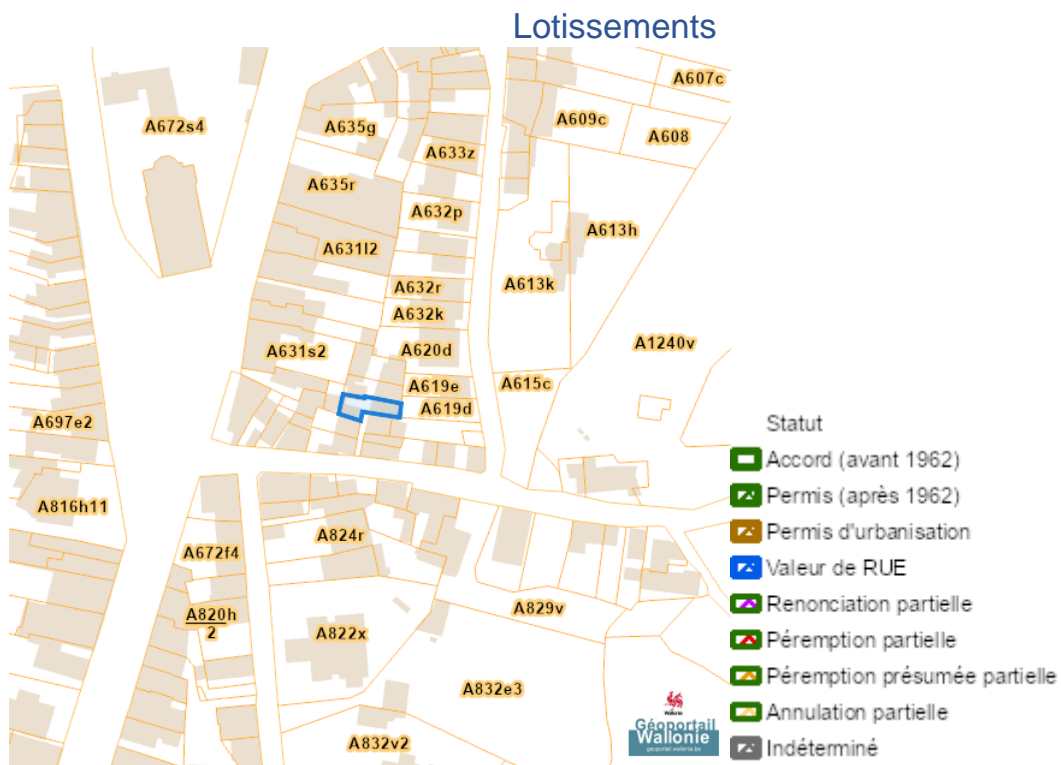
	Habitat
	Habitat à caractère rural
	Habitat vert
	Services publics et équipements communautaires
	Centre d'enfouissement technique
	Centre d'enfouissement technique désaffecté
	Loisirs
	Servitude particulière
	Activité économique mixte
	Activité économique industrielle
	Activité économique spécifique Agro-Economique
	Activité économique spécifique Grande Distribution
	Activité économique spécifique Risque majeur
	Dépendances d'extraction
	Extraction à destination agricole
	Extraction à destination forestière
	Extraction à destination espaces verts
	Extraction à destination zone naturelle
	Aménagement communal concerté
	Aménagement communal concerté à caractère économique
	Enjeu communal
	Enjeu régional
	Agricole
	Forestière
	Espaces verts
	Naturelle
	Parc
	Eau
	Non affectée ("zone blanche")

Dossier: 00-00-5823/001

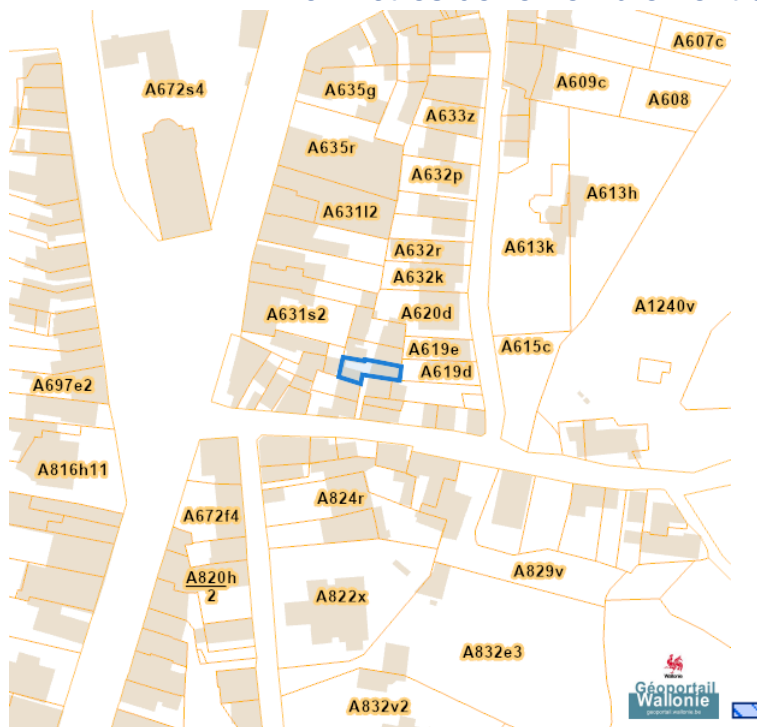
Avant-projets et projets de modification du Plan du Secteur



Aménagement du territoire



Périmètres de remembrement urbain (PRU)

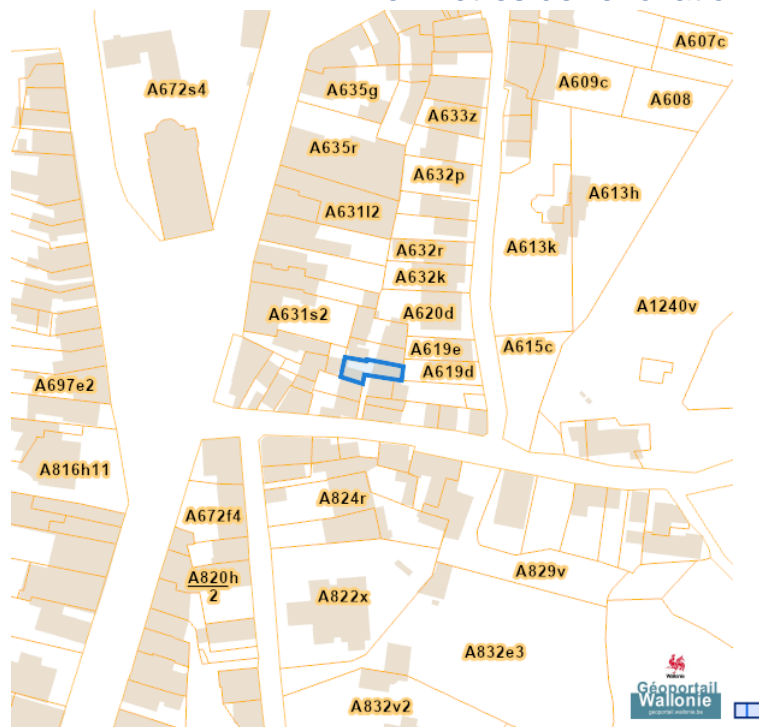


Périmètres de reconnaissance économique (PRE)

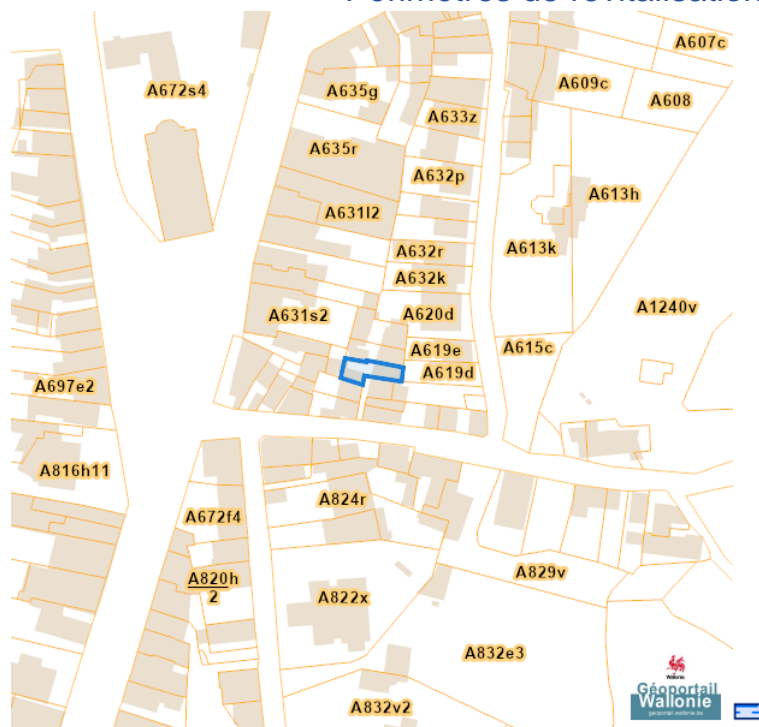


Rue Vieille Voie 21, 4602 Cheratte

Périmètres de rénovation urbaine



Périmètres de revitalisation urbaine



Dossier: 00-00-5823/001

Schéma d'Orientation Local (SOL)

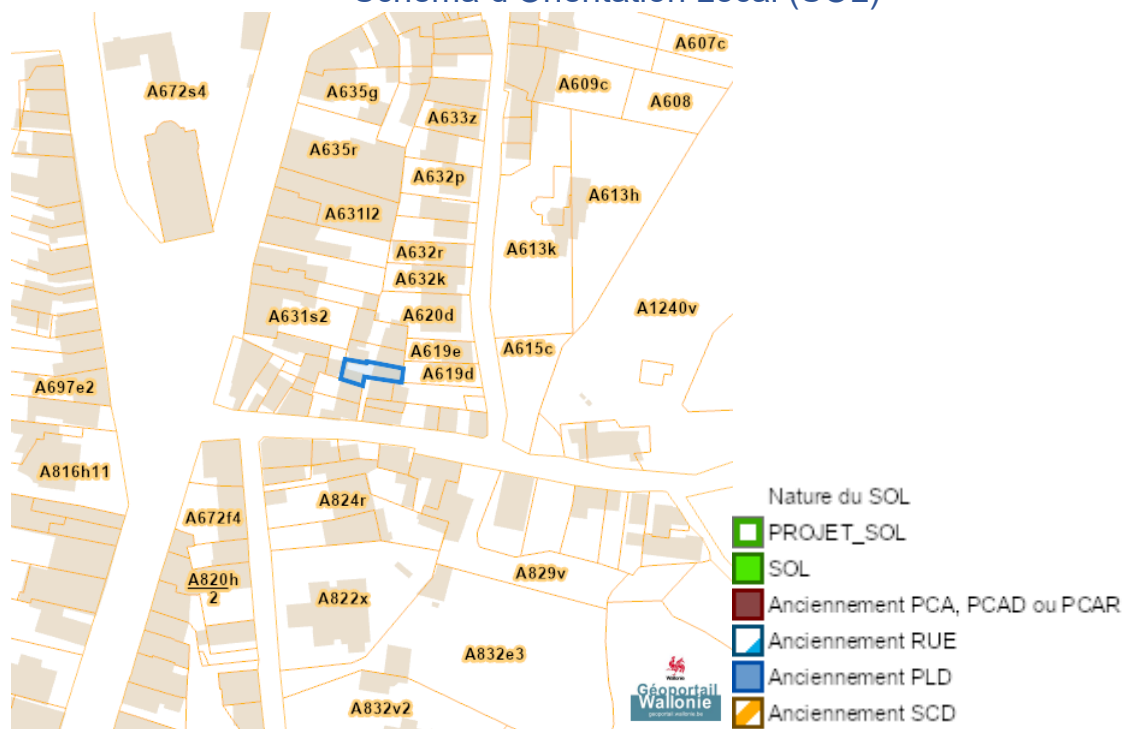
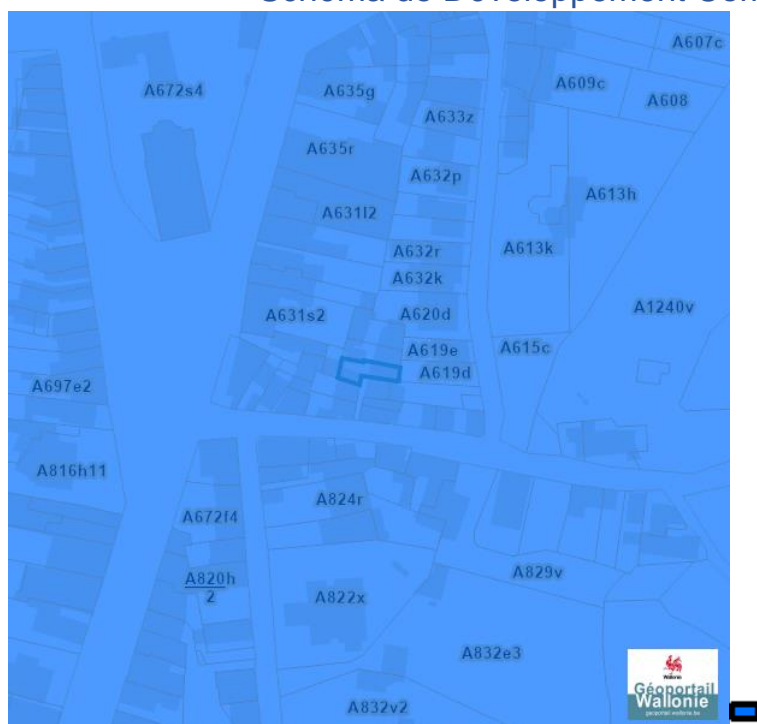
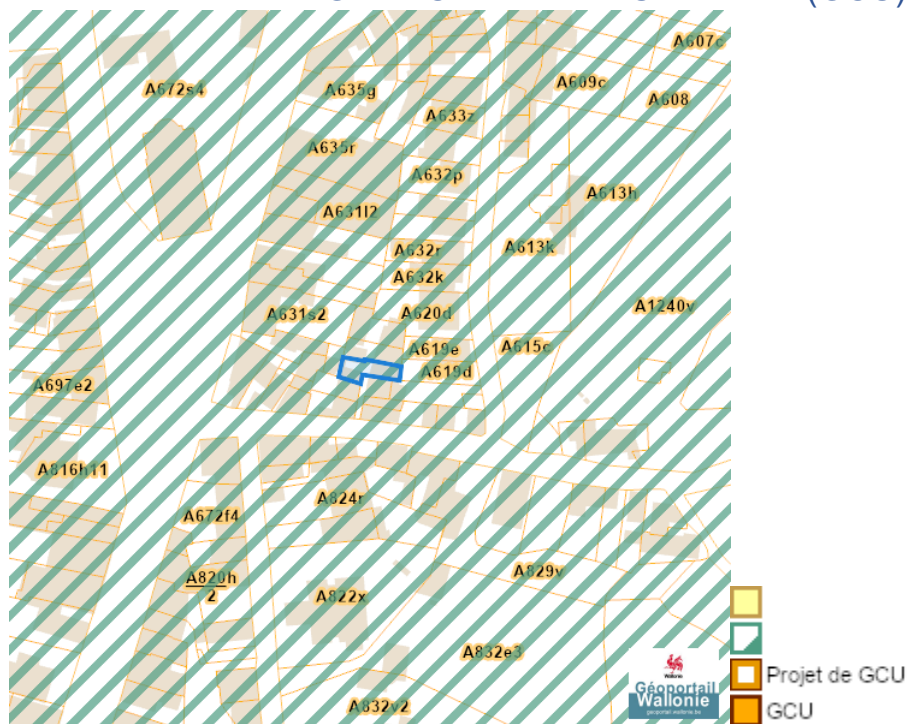


Schéma de Développement Communal (SDC)



Guide Communal d'Urbanisme (GCU)

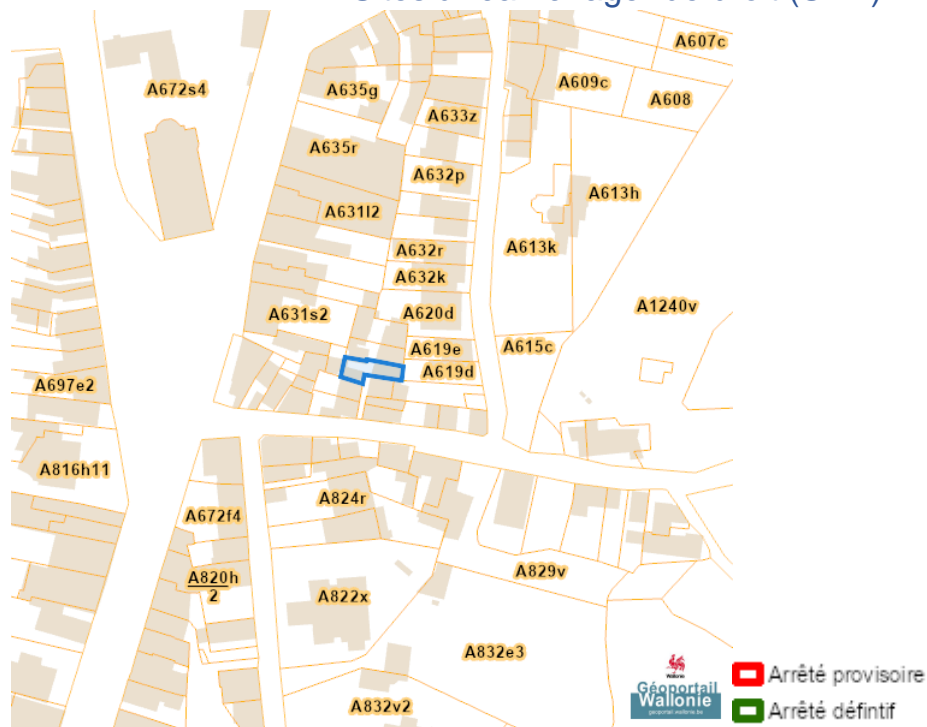


Guide Régional d'Urbanisme (GRU)

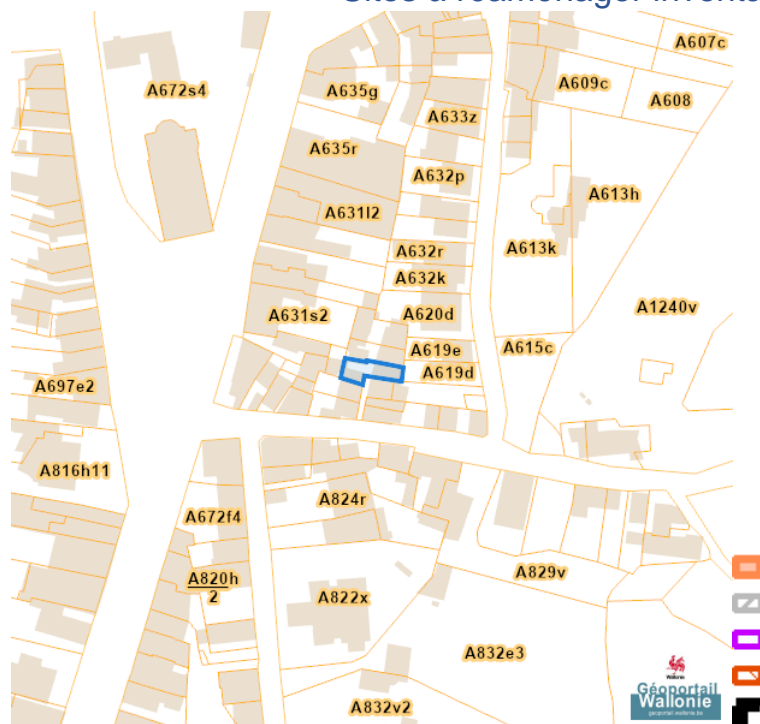


Rue Vieille Voie 21, 4602 Cheratte

Sites à réaménager de droit (SAR)



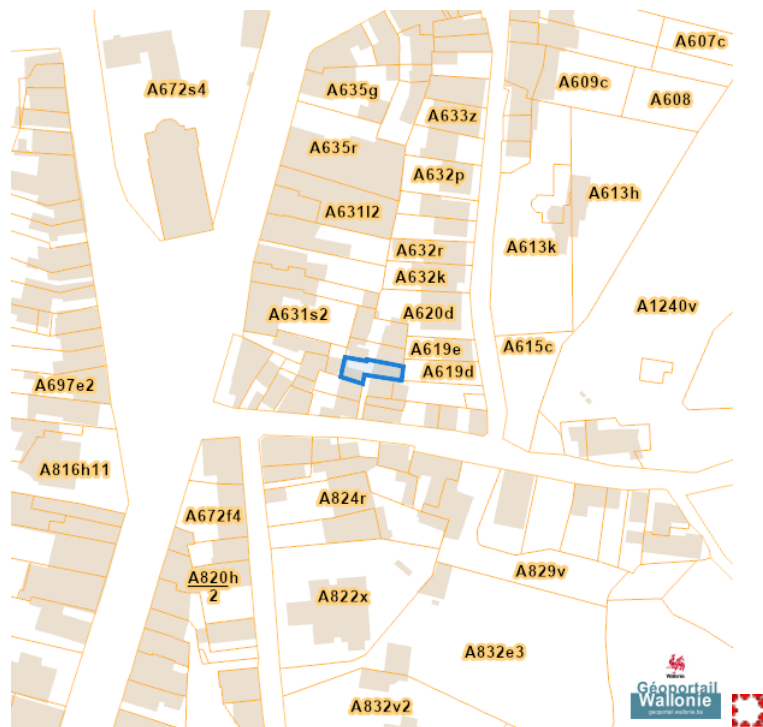
Sites à réaménager inventaire (ISA)



Dossier: 00-00-5823/001

Rue Vieille Voie 21, 4602 Cheratte

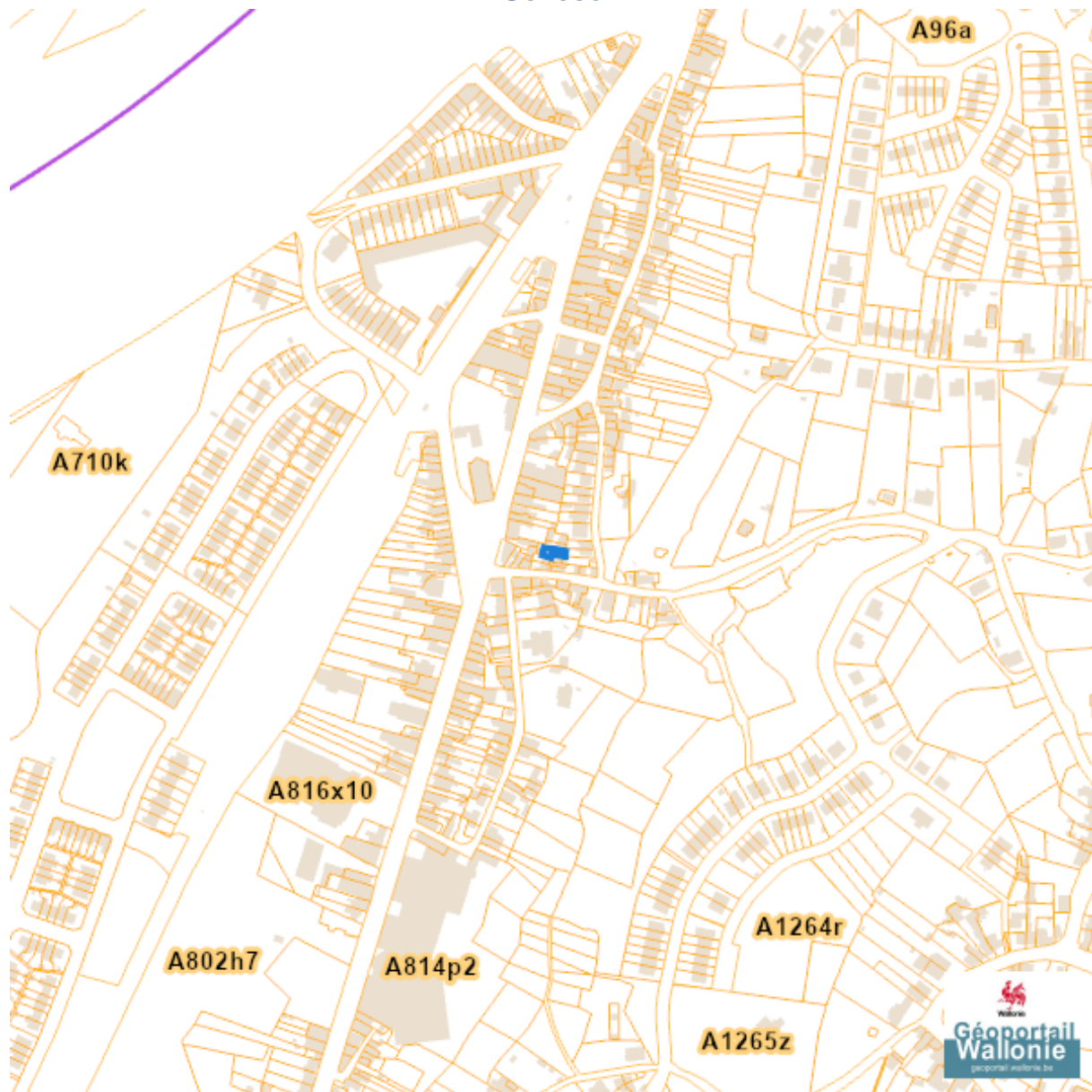
Taxation des bénéficiaires résultant d'une révision du plan de secteur










Dossier: 00-00-5823/001

Rue Vieille Voie 21, 4602 Cheratte

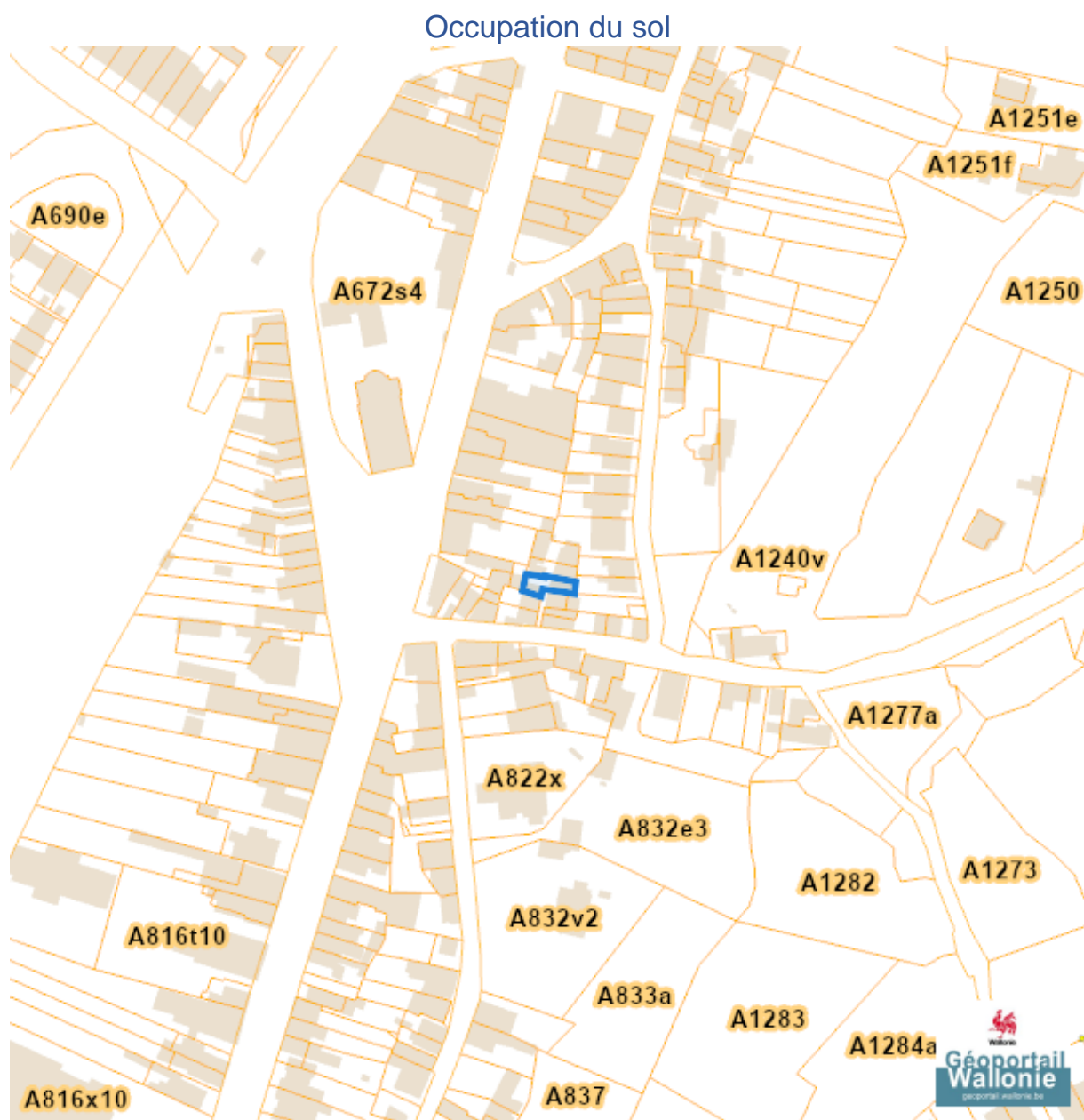
Seveso



-  Zone vulnérable basée sur un risque de probabilité d'effets dangereux supérieure à E-5 et sur une distance de 100m autour du site SEVESO
-  Zone vulnérable basée sur un risque de probabilité d'effets dangereux comprise entre E-5 et E-6 et sur une distance de 200m autour du site SEVESO
-  Zone vulnérable basée sur une courbe provisoire de risque et sur une distance de 200m autour du site SEVESO
- Seuil SEVESO
-  Petits seuils SEVESO
-  Grands seuils SEVESO
- Seuil SEVESO
-  Petits seuils SEVESO
-  Grands seuils SEVESO

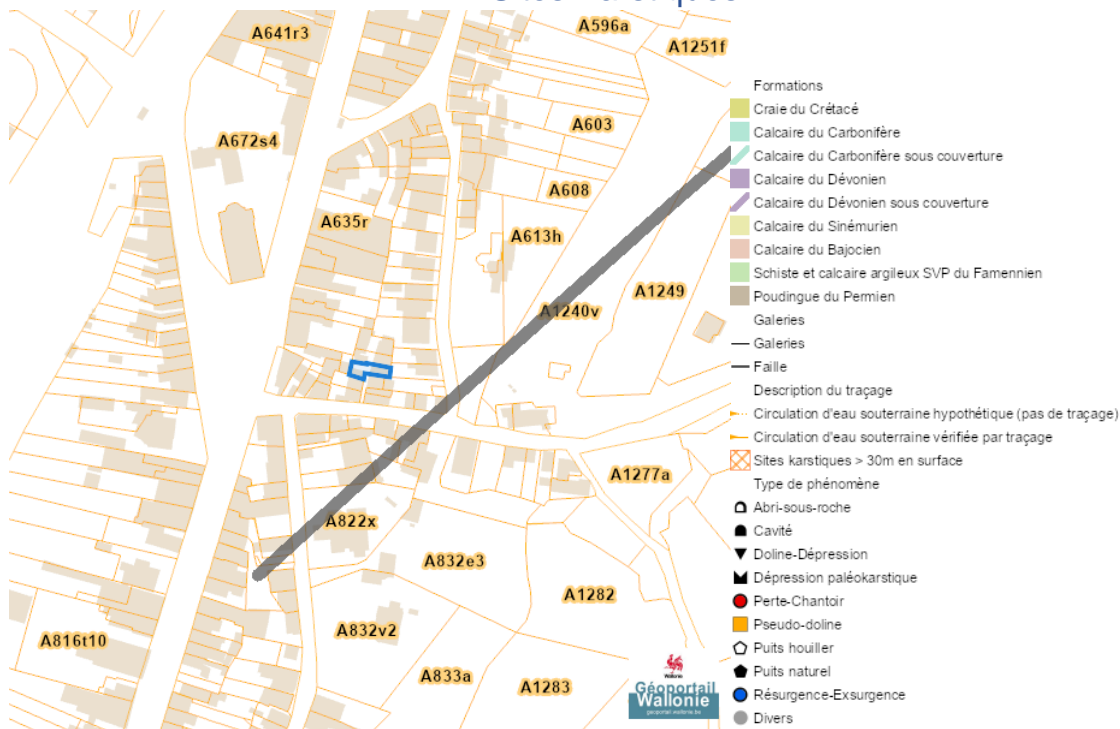
Dossier: 00-00-5823/001

Sol et sous-sol

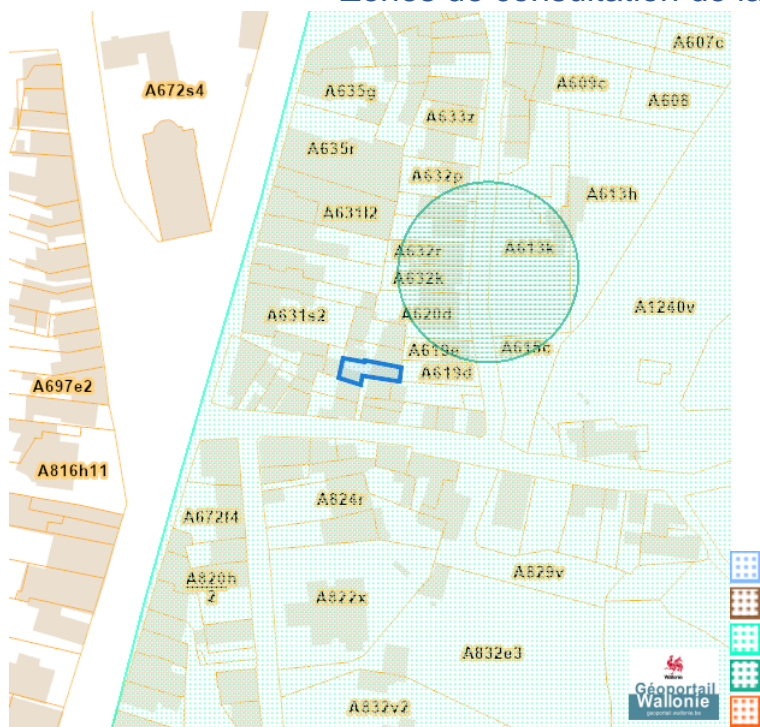


Dossier: 00-00-5823/001

Sites Karstiques



Zones de consultation de la DRIGM

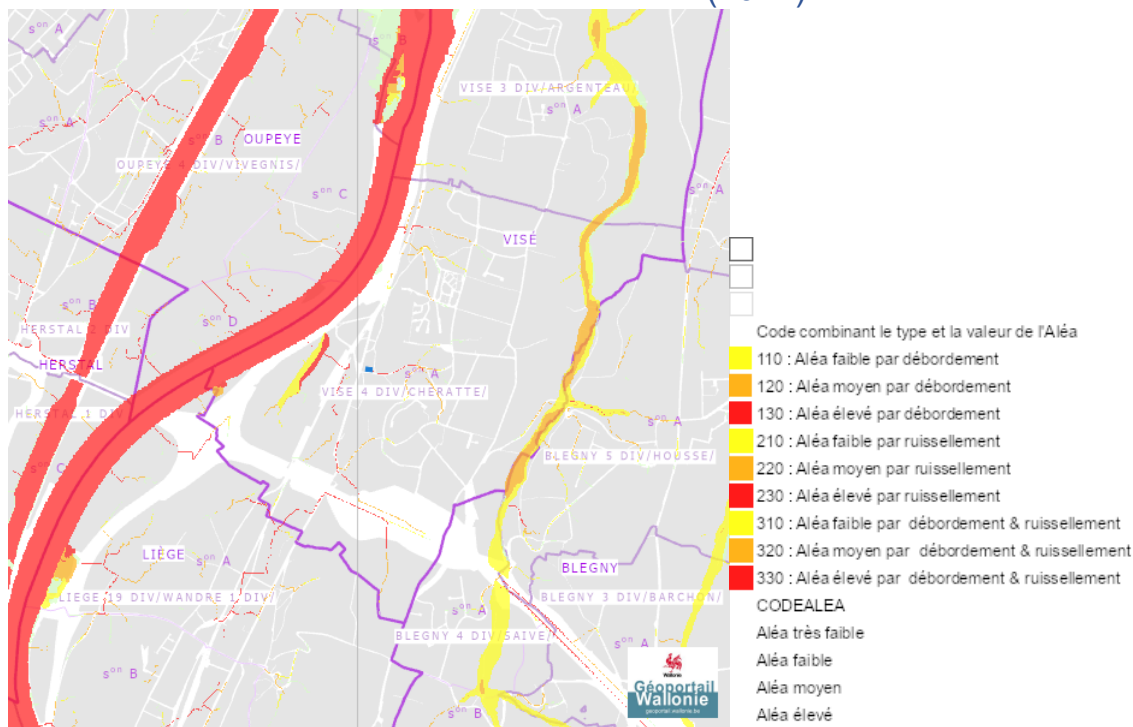


Etat des sols (BDES)

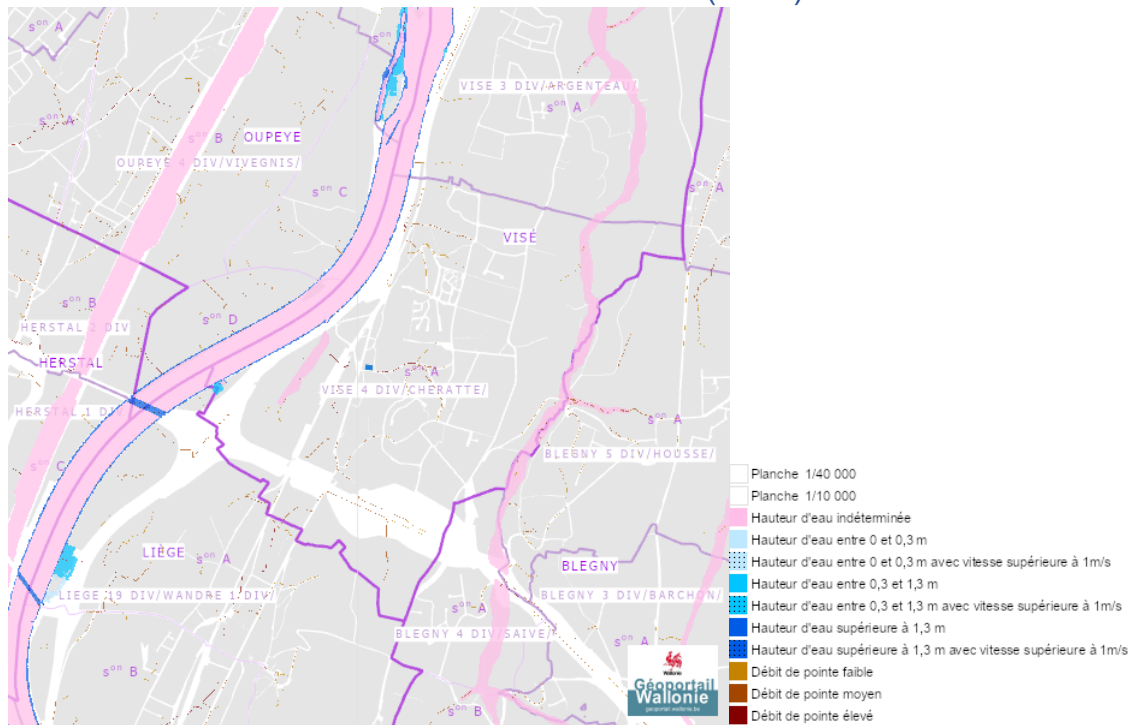


Eau

Alea d' inondation (2021)

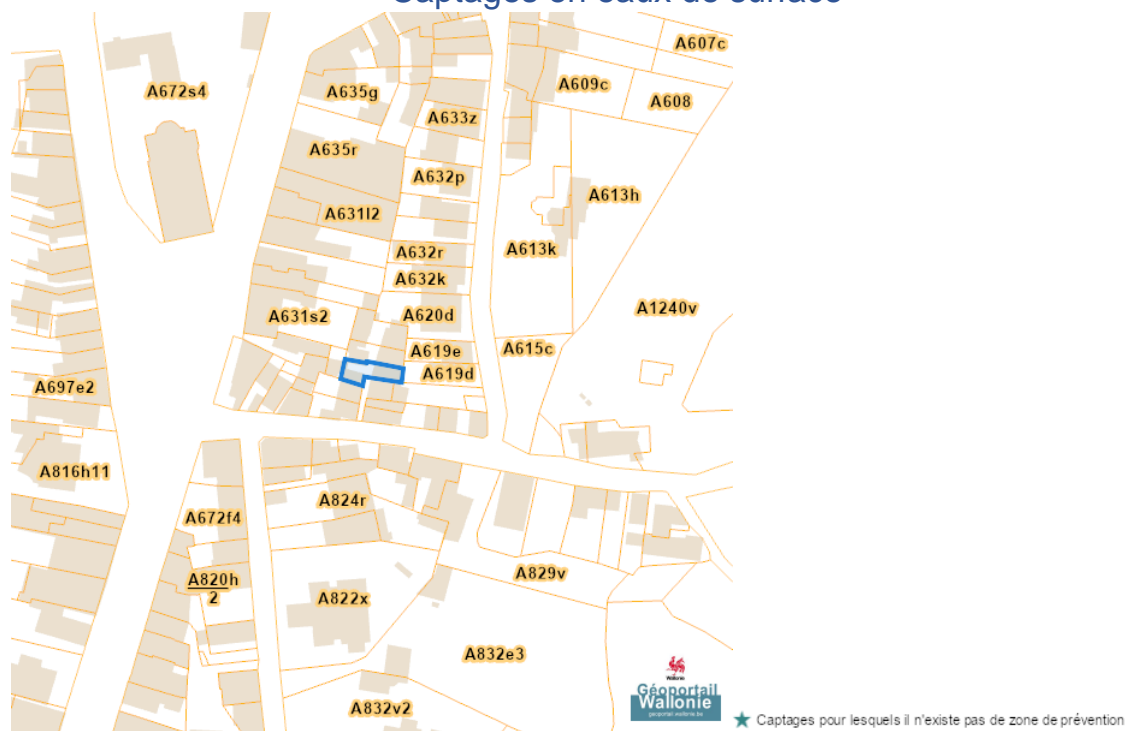


Zones inondables (2021)

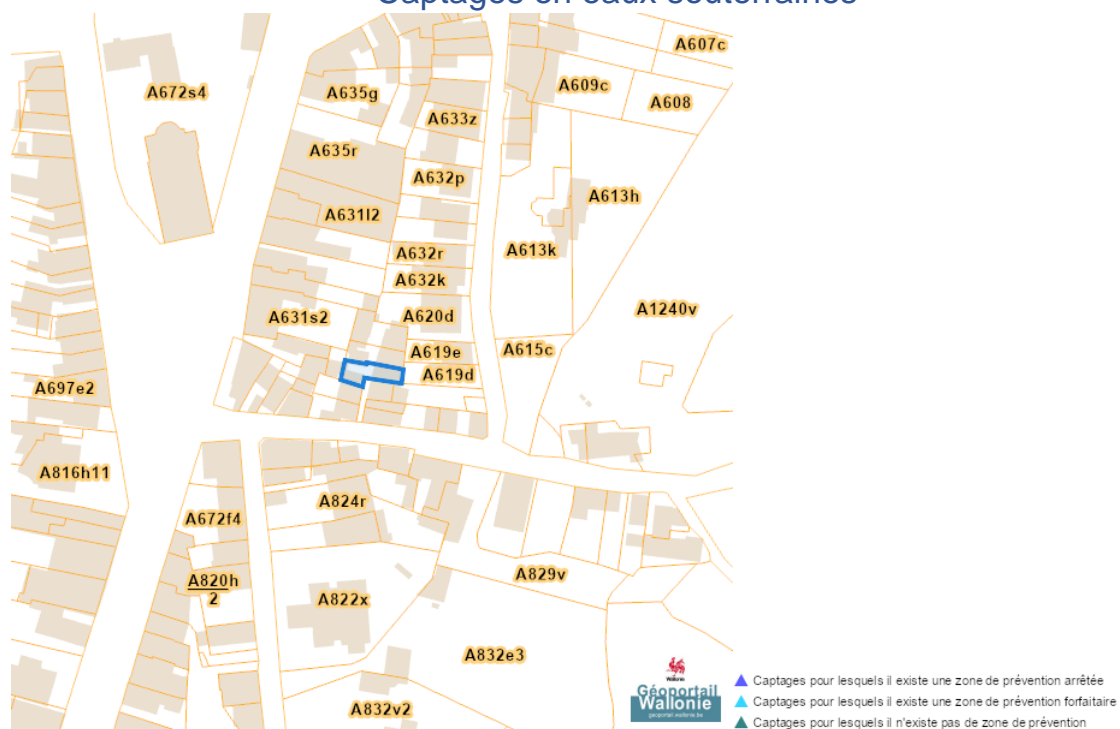


Rue Vieille Voie 21, 4602 Cheratte

Captages en eaux de surface



Captages en eaux souterraines





Dossier: 00-00-5823/001

Plan d'Assainissement par Sous-bassin Hydrographique (PASH)



Rue Vieille Voie 21, 4602 Cheratte

- Assainissement collectif
 -  Collectif
 -  Collectif hors zone urbanisable
- Assainissement autonome
 -  Autonome
- Assainissement transitoire
 -  Transitoire
- Collecteurs gravitaires
 -  Collecteur gravitaire - Existant (localisation vérifiée)
 -  Collecteur gravitaire - Existant (schématique, localisation à vérifier)
 -  Collecteur gravitaire - En construction
 -  Collecteur gravitaire - A l'étude
- Collecteurs sous pression
 -  Collecteur sous-pression - Existant (localisation vérifiée)
 -  Collecteur sous-pression - Existant (schématique, localisation à vérifier)
 -  Collecteur sous-pression - En construction
 -  Collecteur sous-pression - A l'étude
- Type de système
 -  Strictement eaux usées
 -  Strictement eaux claires
- Unitaire (eaux usées et claires)
 - Egout gravitaire
 -  Egout gravitaire - Existant (localisation vérifiée)
 -  Egout gravitaire - Existant (schématique, localisation à vérifier)
 -  Egout gravitaire - En construction
 -  Egout gravitaire - A l'étude
 -  Egout gravitaire - Existence à vérifier auprès de la commune
 - Egout sous pression
 -  Egout sous pression - Existant (localisation vérifiée)
 -  Egout sous pression - Existant (schématique, localisation à vérifier)
 -  Egout sous pression - En construction
 -  Egout sous pression - A l'étude
 -  Egout sous pression - Existence à vérifier auprès de la commune
- Pompage
 -  Existant
 -  En construction
 -  A l'étude
- Publiques
 -  Existant
 -  En construction
 -  A l'étude
 -  A déclasser
 -  Hors Wallonie

Dossier: 00-00-5823/001

Axes de ruissellement concentré et données associées (LIDAXES)

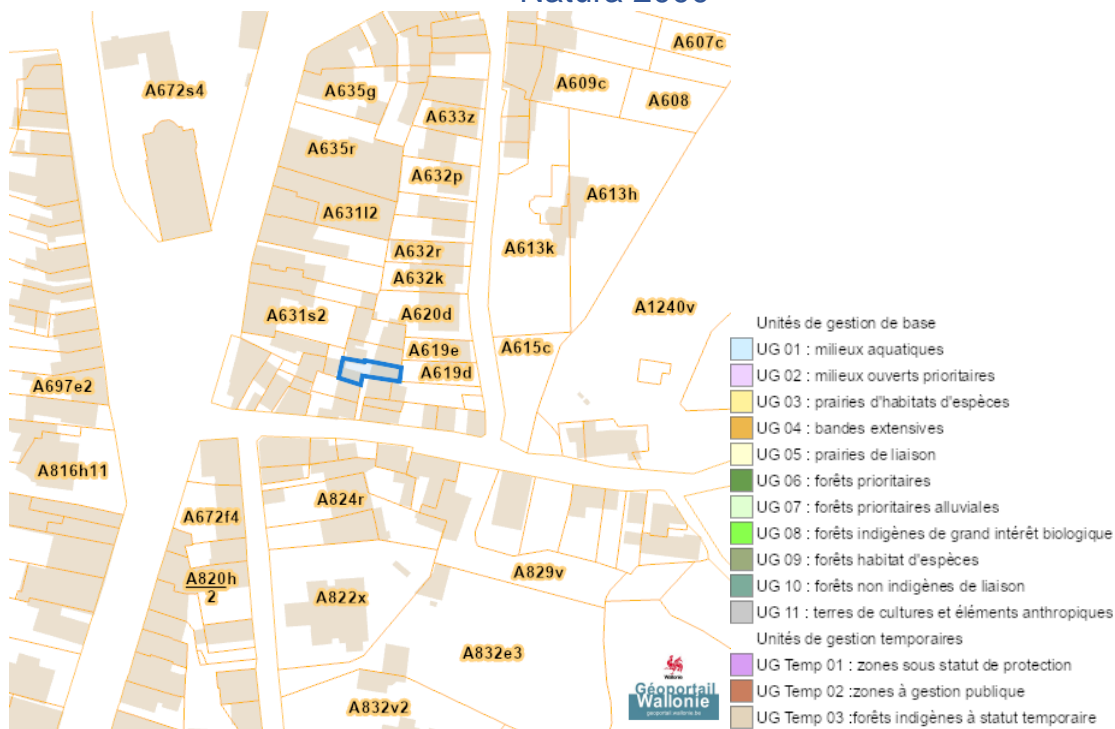


Nature

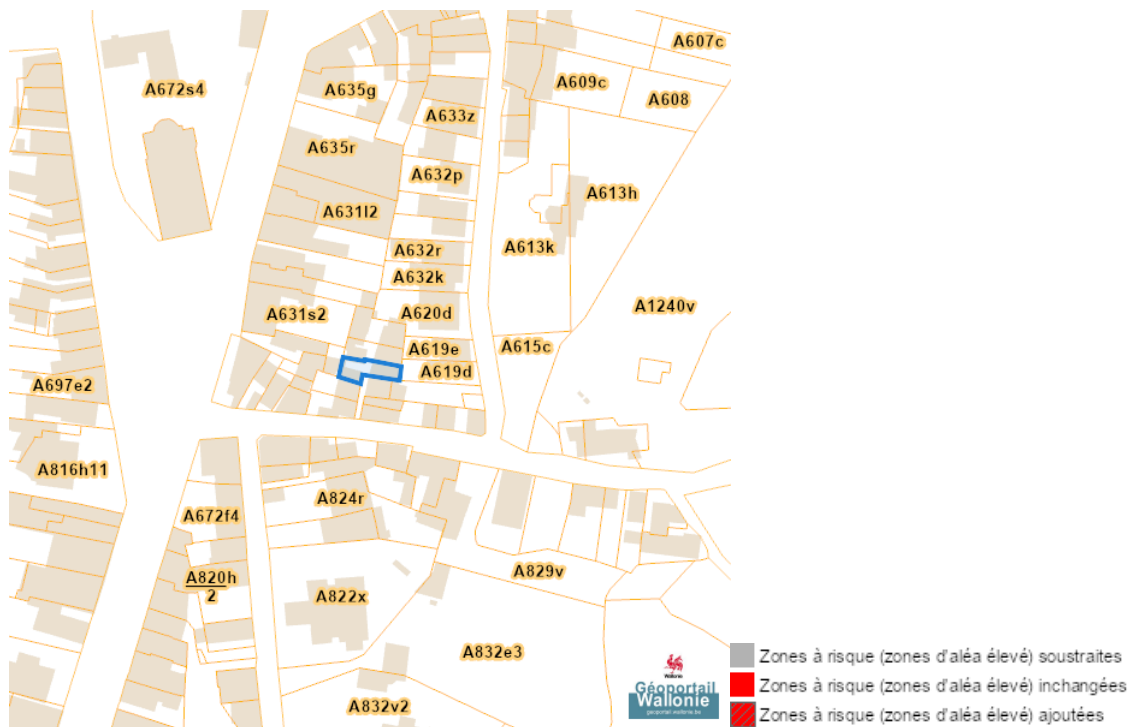
Arbres et haies remarquables (AHREM)



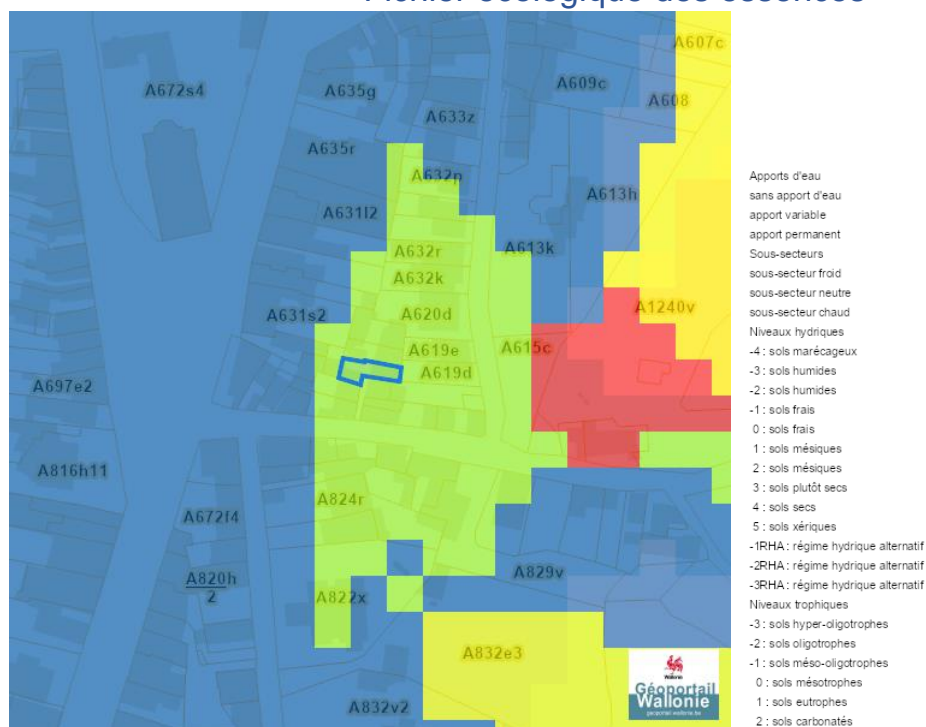
Natura 2000



Loi sur le contrat d'assurance terrestre

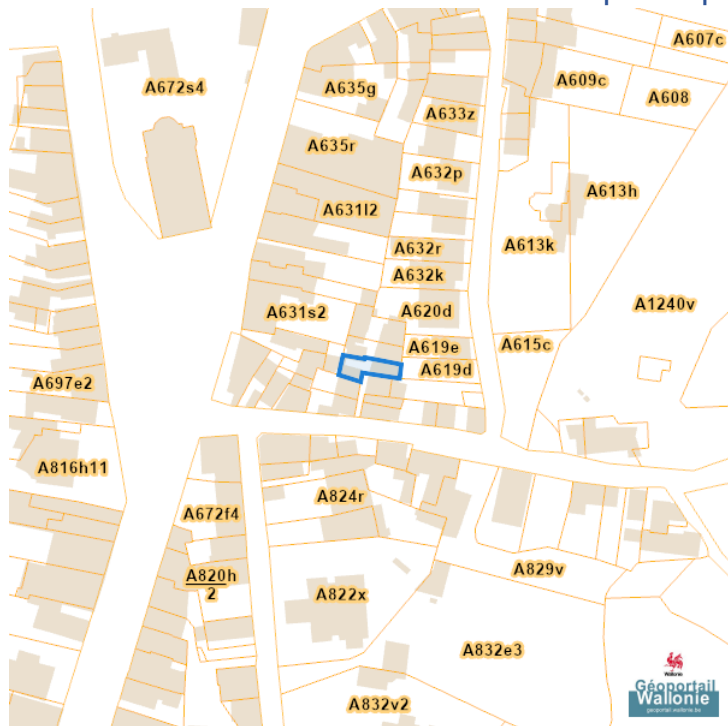


Fichier écologique des essences



Droit de préemption

Communes préemptibles

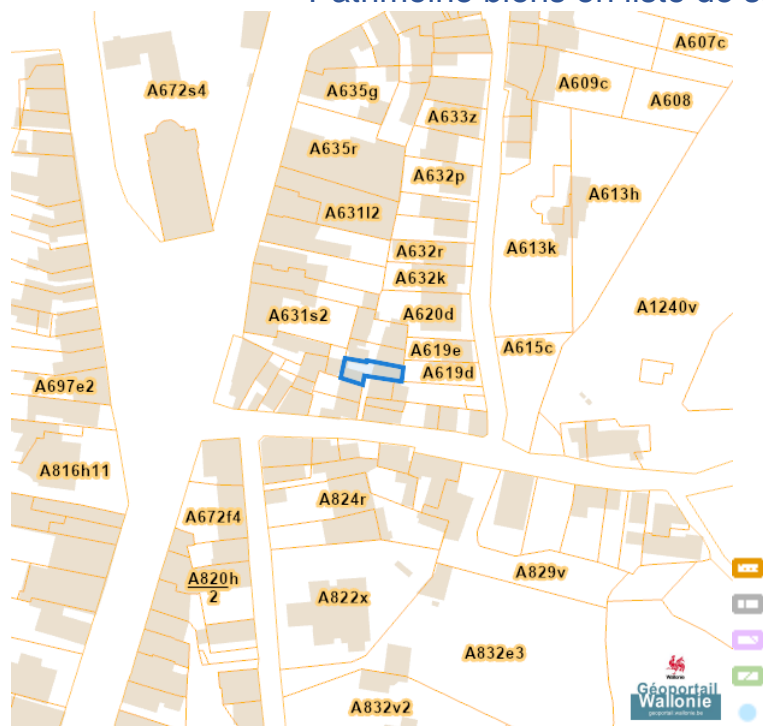


Préemption, Service extérieur

- Droit de préemption, Service extérieur de Mons
- Droit de préemption, Service extérieur de Libramont
- Droit de préemption, Service extérieur de Huy
- Pas de droit de préemption

Patrimoine immobilier

Patrimoine biens en liste de sauvegarde



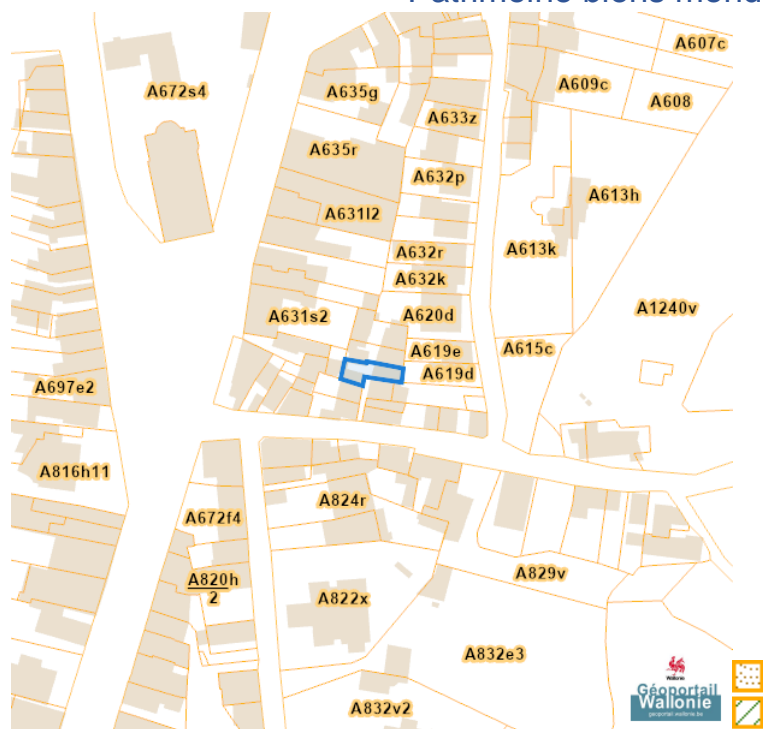
Patrimoine biens exceptionnels



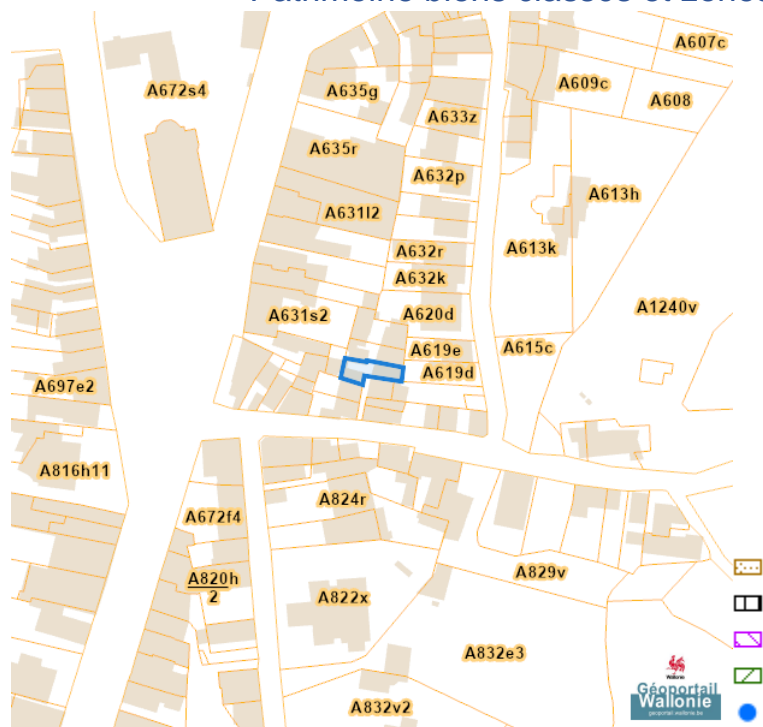
Dossier: 00-00-5823/001

Rue Vieille Voie 21, 4602 Cheratte

Patrimoine biens mondiaux



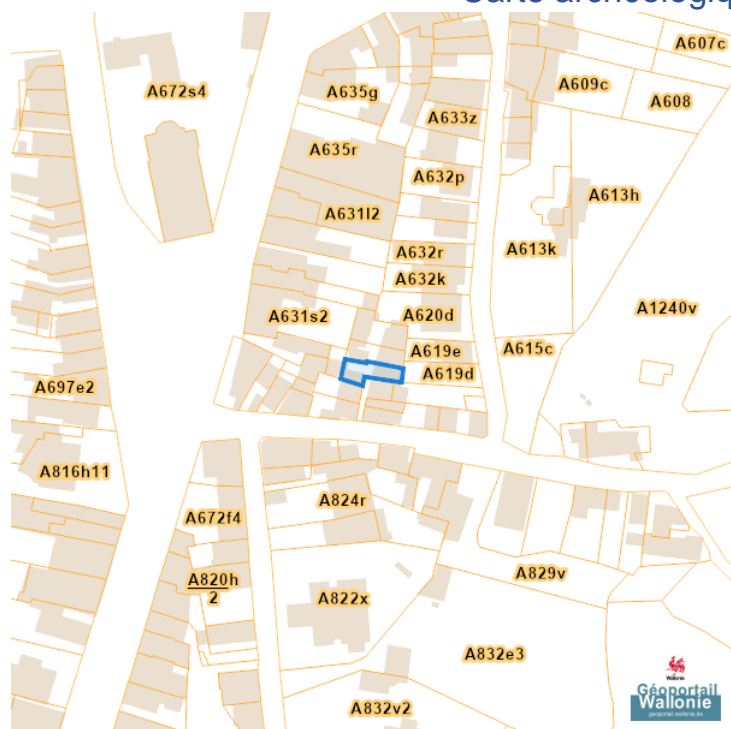
Patrimoine biens classés et zones de protection



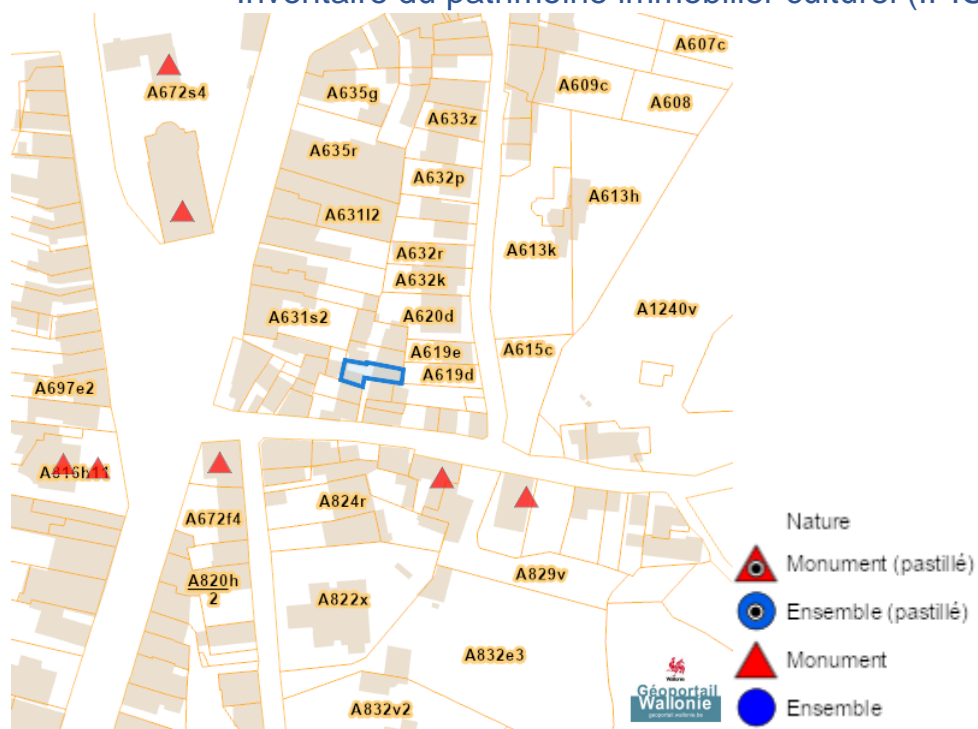
Dossier: 00-00-5823/001

Rue Vieille Voie 21, 4602 Cheratte

Carte archéologique



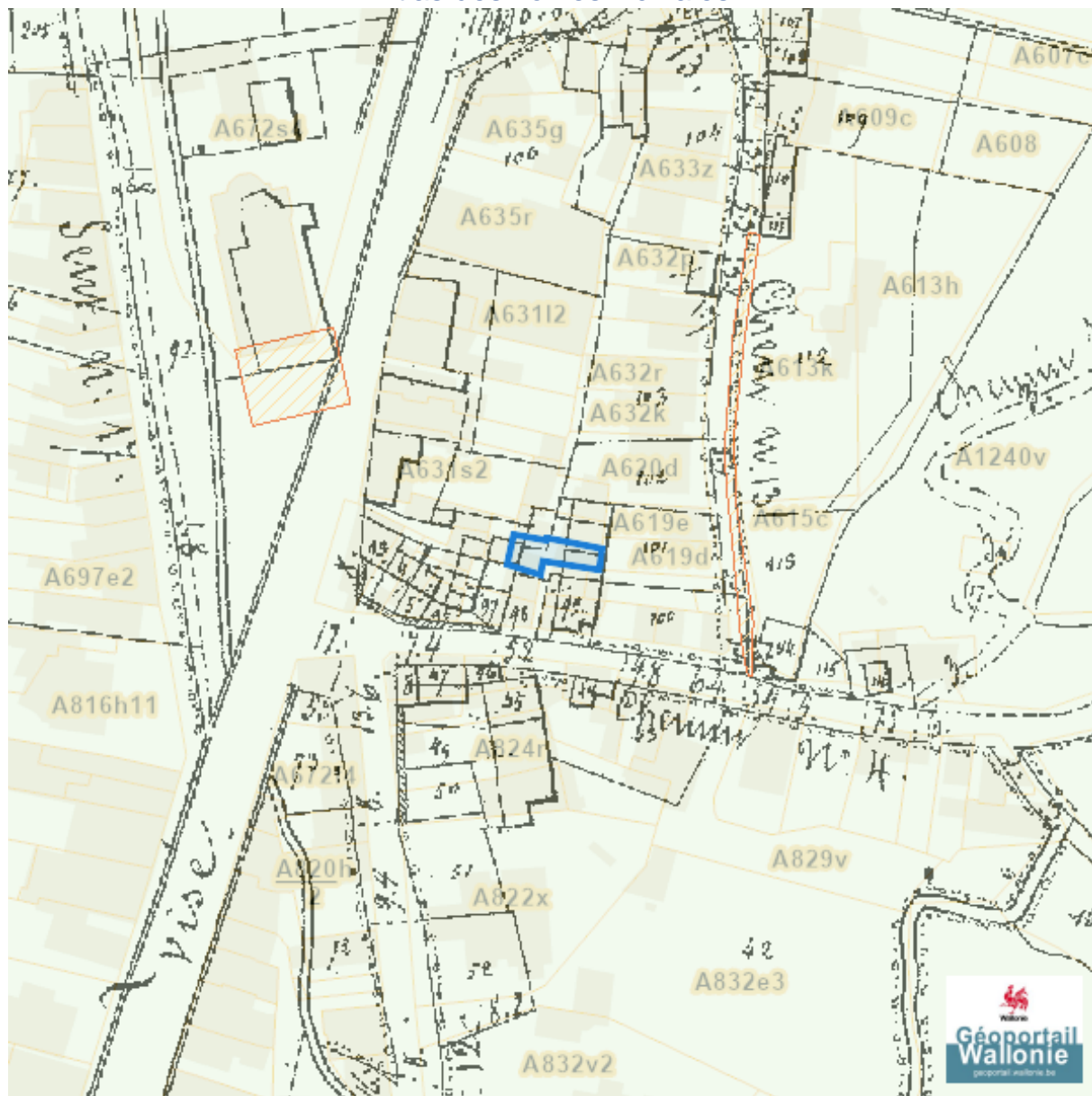
Inventaire du patrimoine immobilier culturel (IPIC)



Dossier: 00-00-5823/001

Cartes historiques

Atlas des voiries vicinales



Dossier: 00-00-5823/001

Autres cartes

Réseau routier régional et bornes associées

