


# DC à la carte



---

*Rue de Tirlemont 26, 4287 Racour*  
*64062A0600/00R000*

---

[Lieu](#)  
[Environs](#)  
[Cadastre](#)  
[Plan régional](#)  
[Amenagement du territoire](#)  
[Sol et sous-sol](#)  
[Eau](#)  
[Nature](#)  
[Droit de préemption](#)  
[Patrimoine immobilier](#)  
[Cartes historiques](#)  
[Autres cartes](#)

Dossier: 2023-0637/001

---

*Lieu*

---

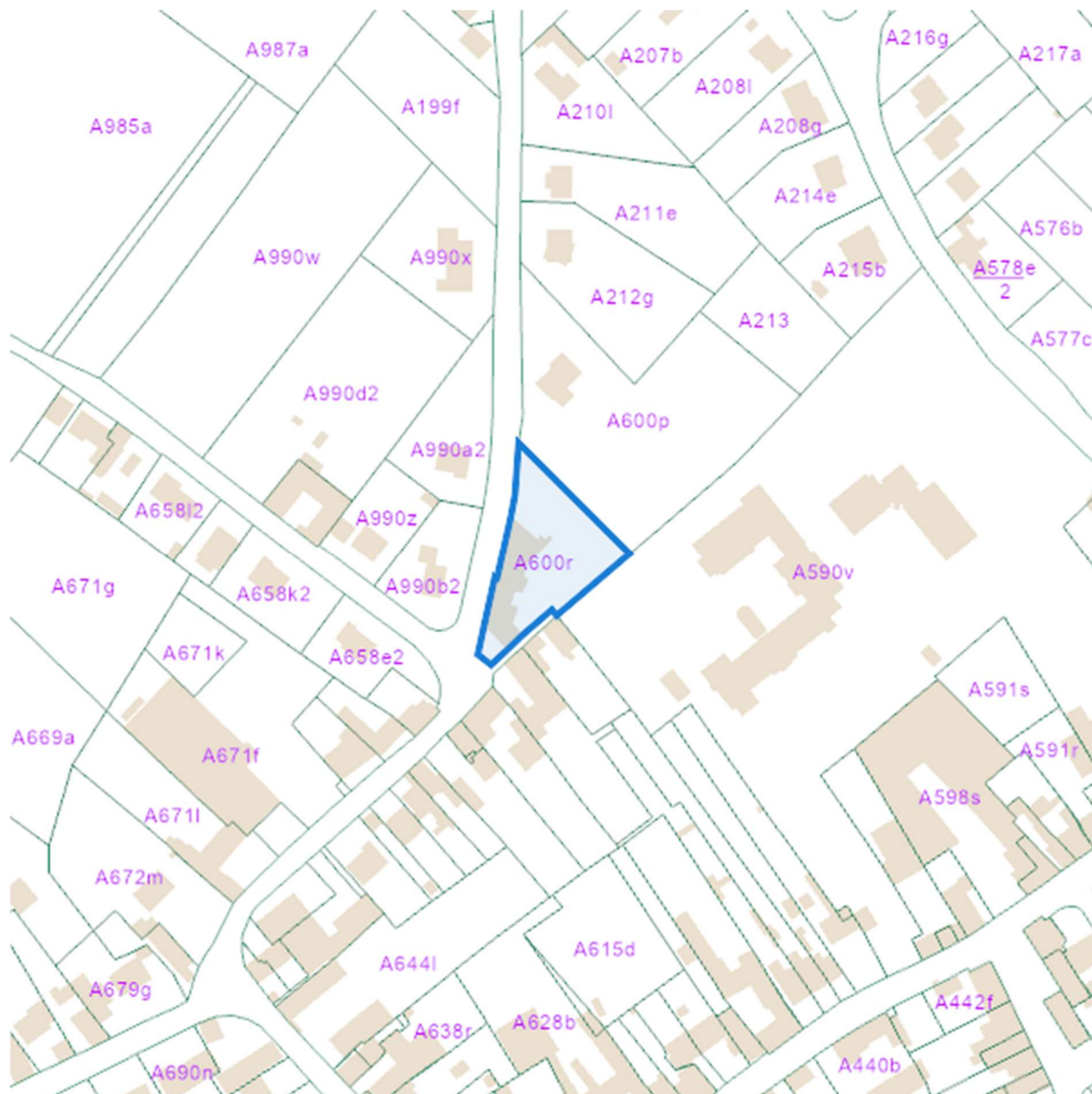


Dossier: 2023-0637/001

---

*Environs*

---



---

Cadastre

---

Situation la plus récente



[eservices.minfin.fgov.be](https://eservices.minfin.fgov.be)

Dossier: 2023-0637/001

Situation fiscale



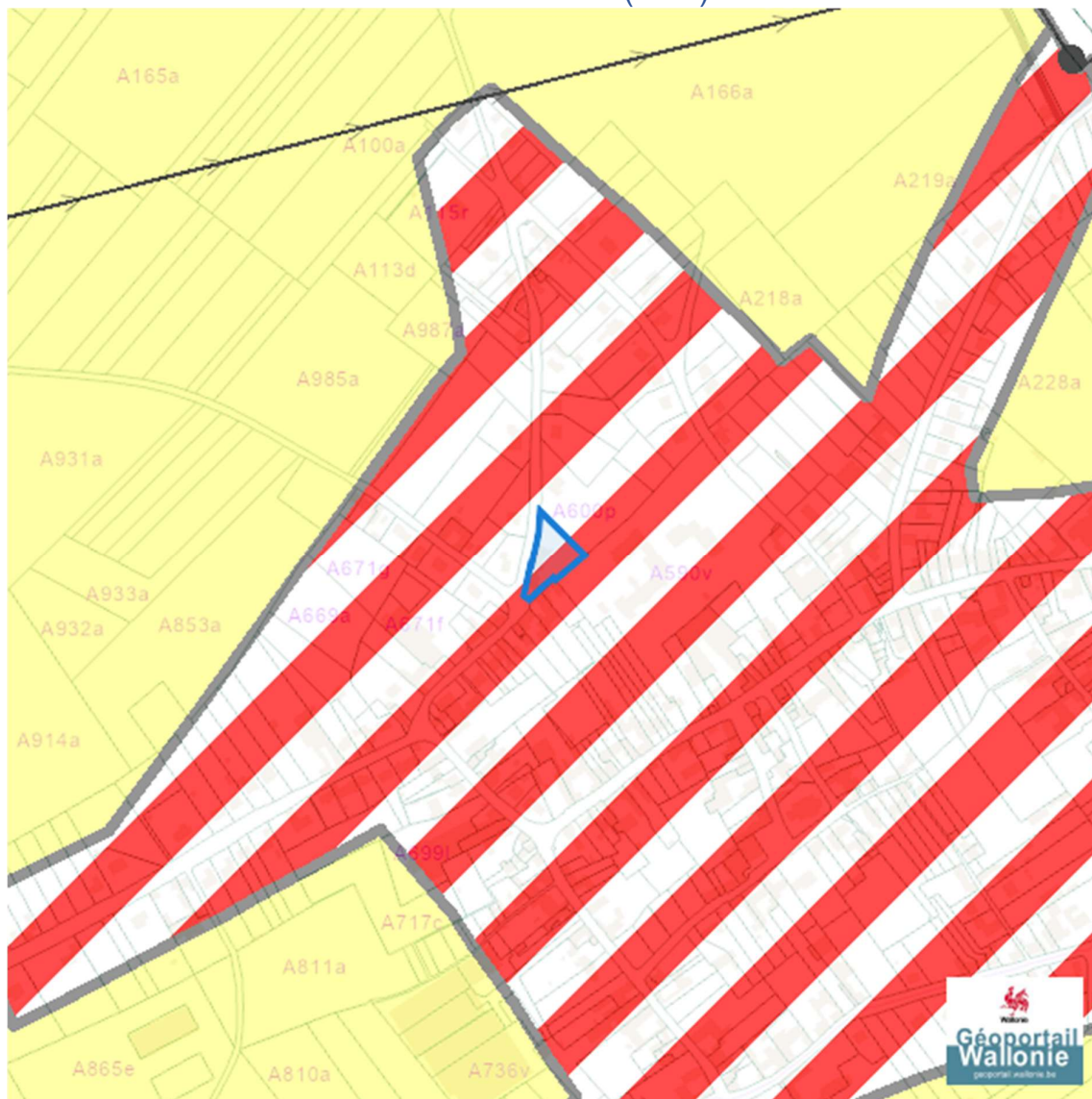
[eservices.minfin.fgov.be](https://eservices.minfin.fgov.be)








---

Plan régional

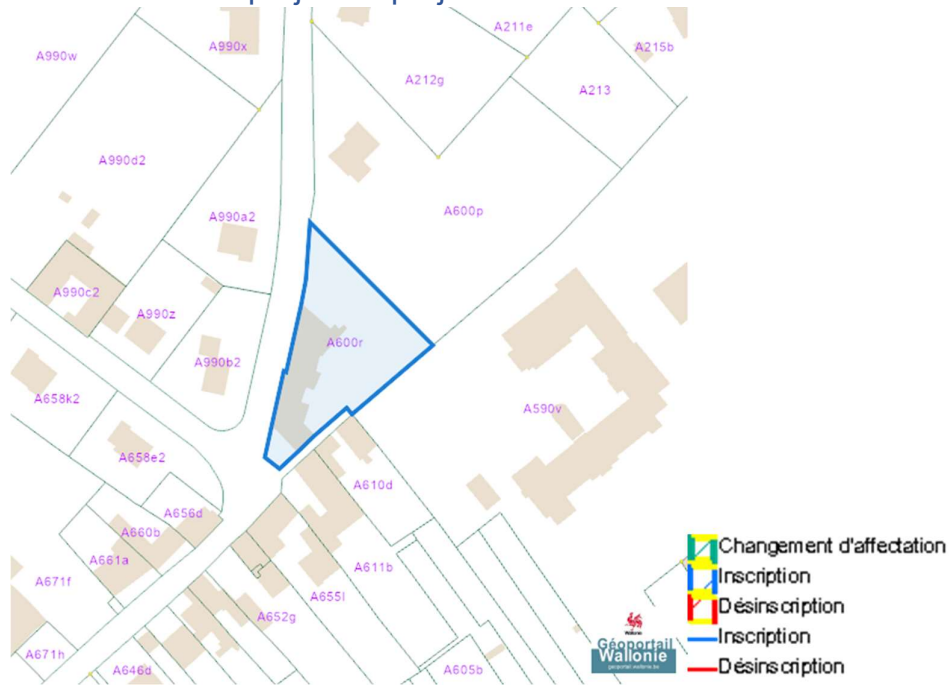
---

Plan de secteur (PDS)



-  Habitat
-  Habitat à caractère rural
-  Habitat vert
-  Services publics et équipements communautaires
-  Centre d'enfouissement technique
-  Centre d'enfouissement technique dés affecté
-  Loisirs
-  Servitude particulière
-  Activité économique mixte
-  Activité économique industrielle
-  Activité économique spécifique Agro-Economique
-  Activité économique spécifique Grande Distribution
-  Activité économique spécifique Risque majeur
-  Dépendances d'extraction
-  Extraction à destination agricole
-  Extraction à destination forestière
-  Extraction à destination espaces verts
-  Extraction à destination zone naturelle
-  Aménagement communal concerté
-  Aménagement communal concerté à caractère économique
-  Enjeu communal
-  Enjeu régional
-  Agricole
-  Forestière
-  Espaces verts
-  Naturelle
-  Parc
-  Eau
-  Non affectée ("zone blanche")

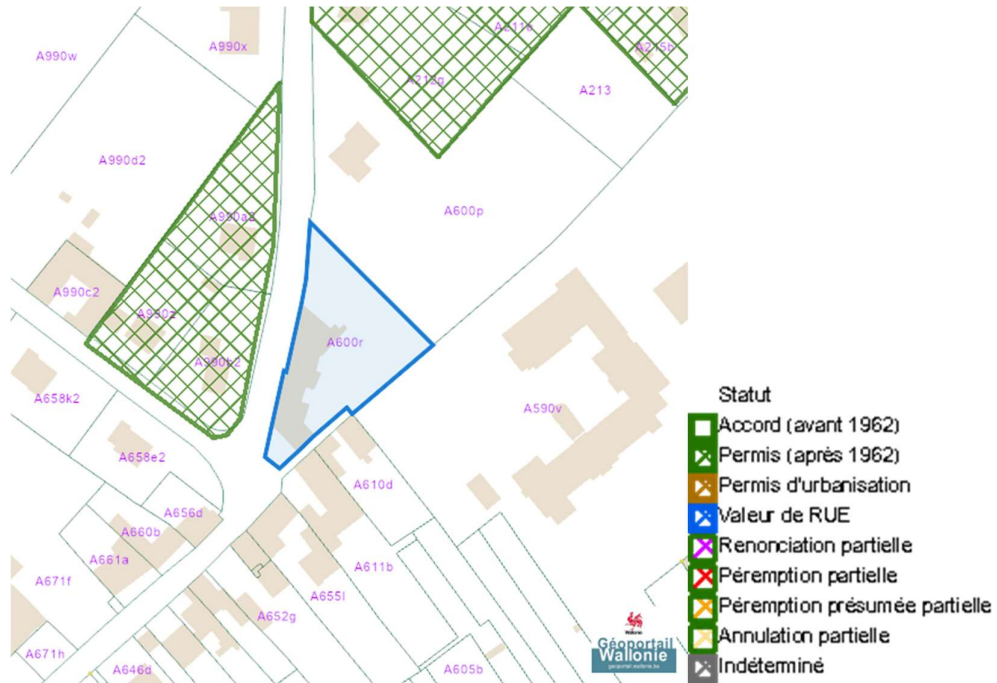
### Avant-projets et projets de modification du Plan du Secteur



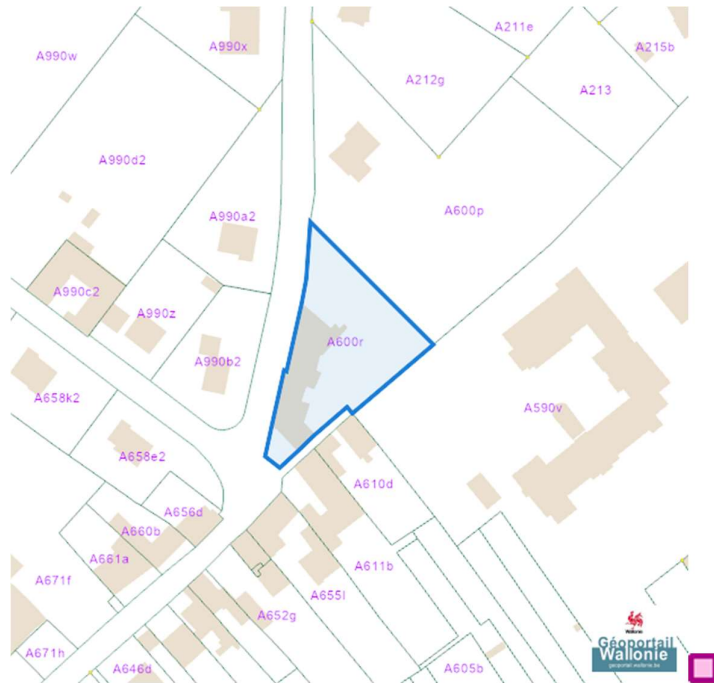


Aménagement du territoire

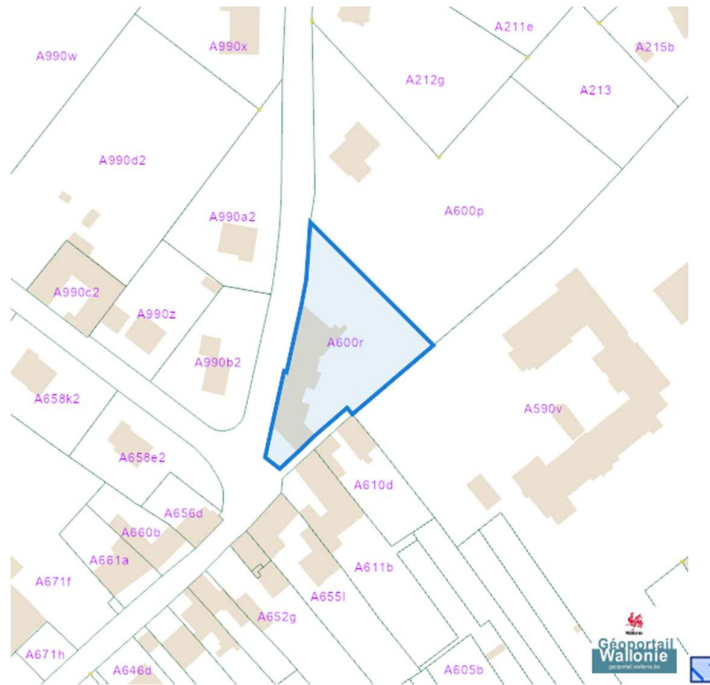
Lotissements



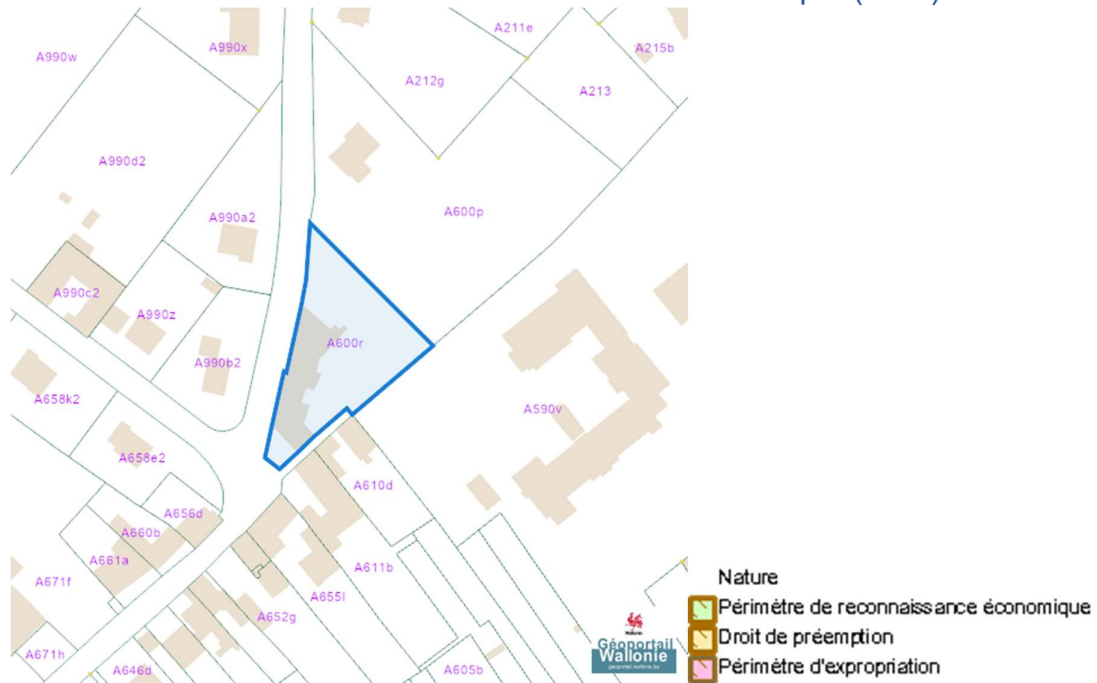
Plan Habitat Permanent



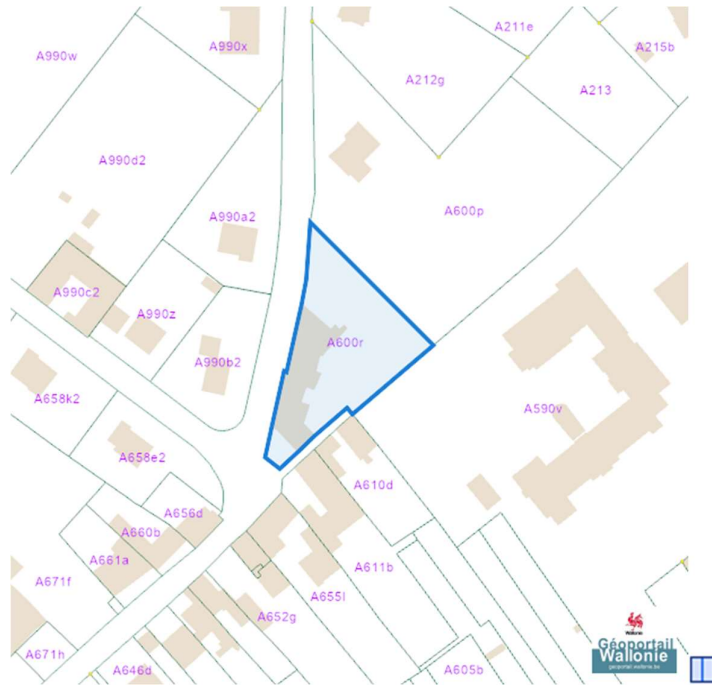
### Périmètres de remembrement urbain (PRU)



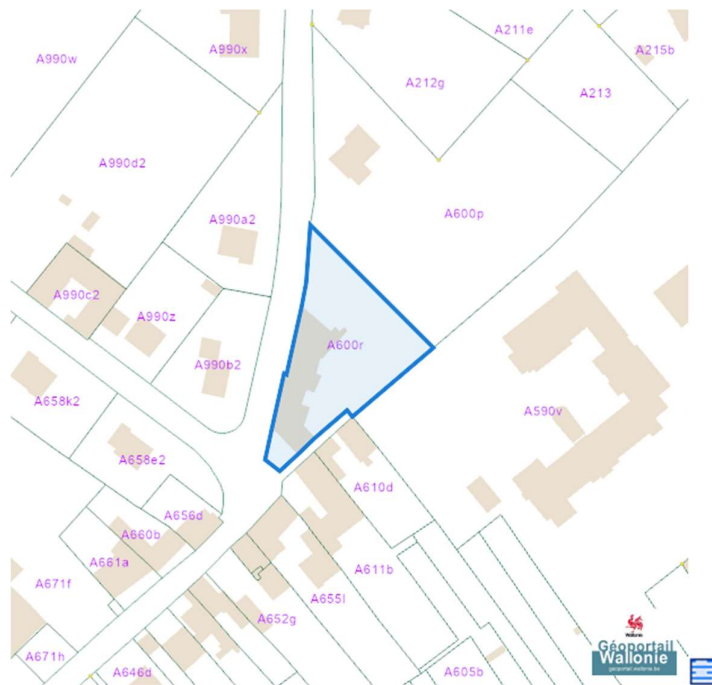
### Périmètres de reconnaissance économique (PRE)



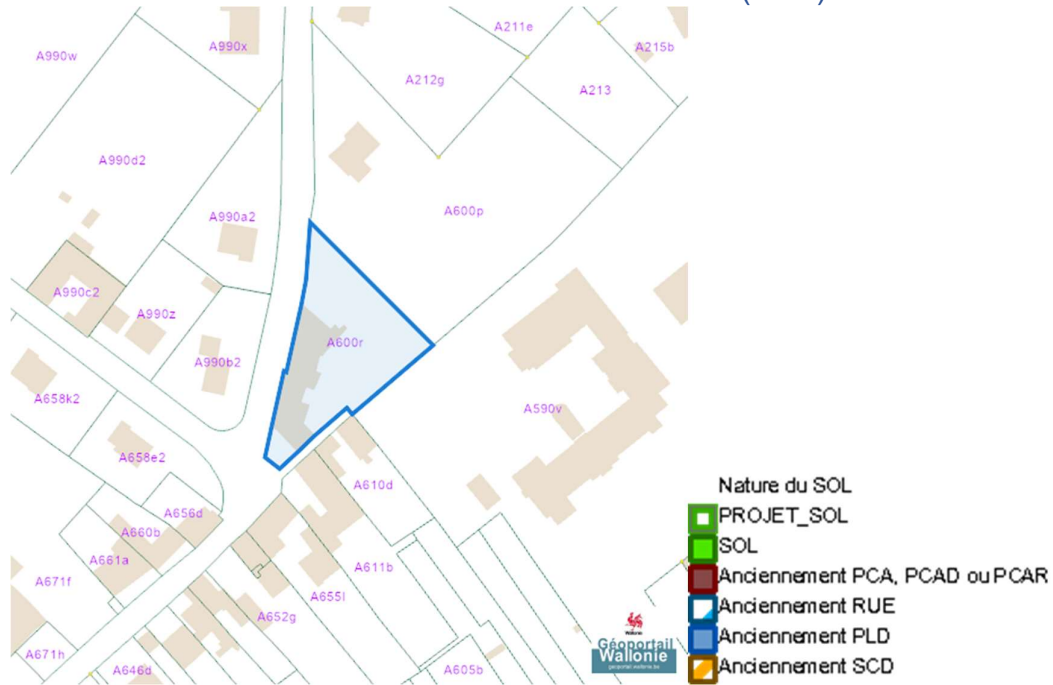
### Périmètres de rénovation urbaine



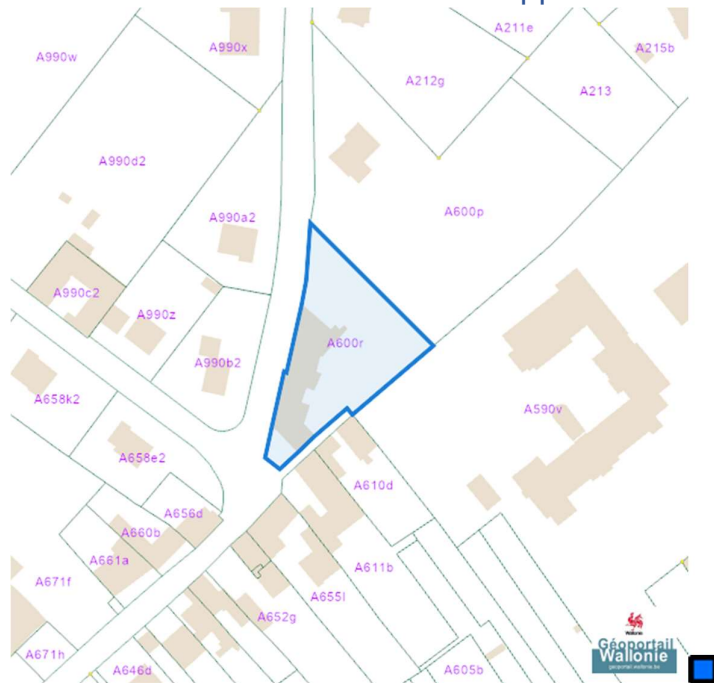
### Périmètres de revitalisation urbaine



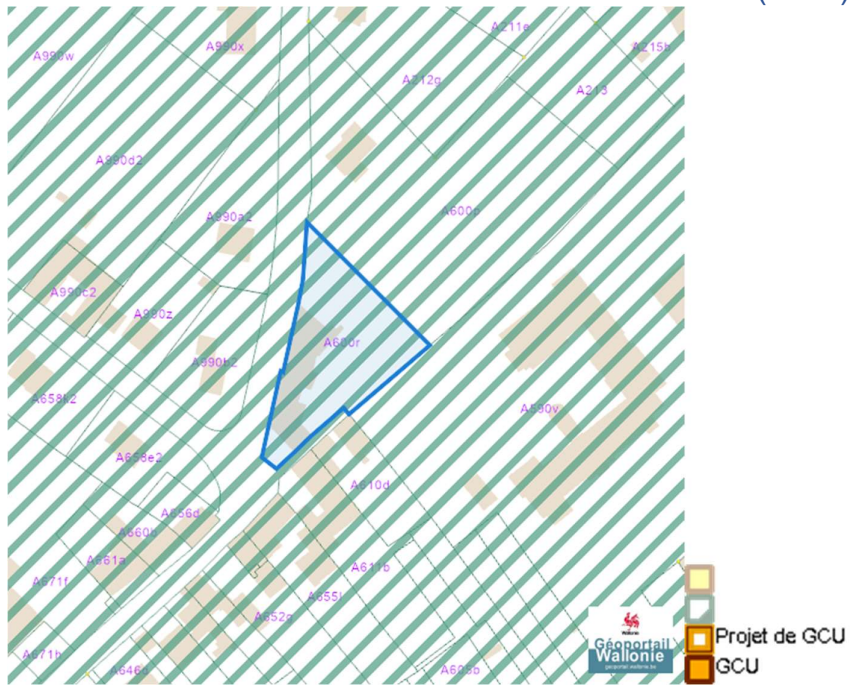
### Schéma d'Orientation Local (SOL)



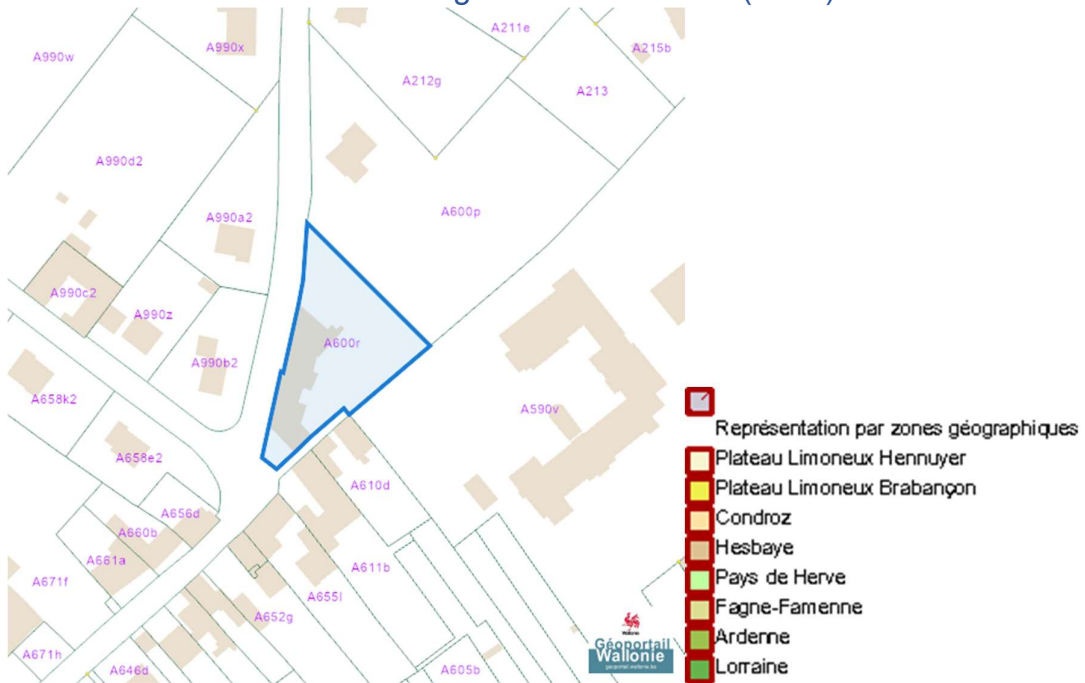
### Schéma de Développement Communal (SDC)



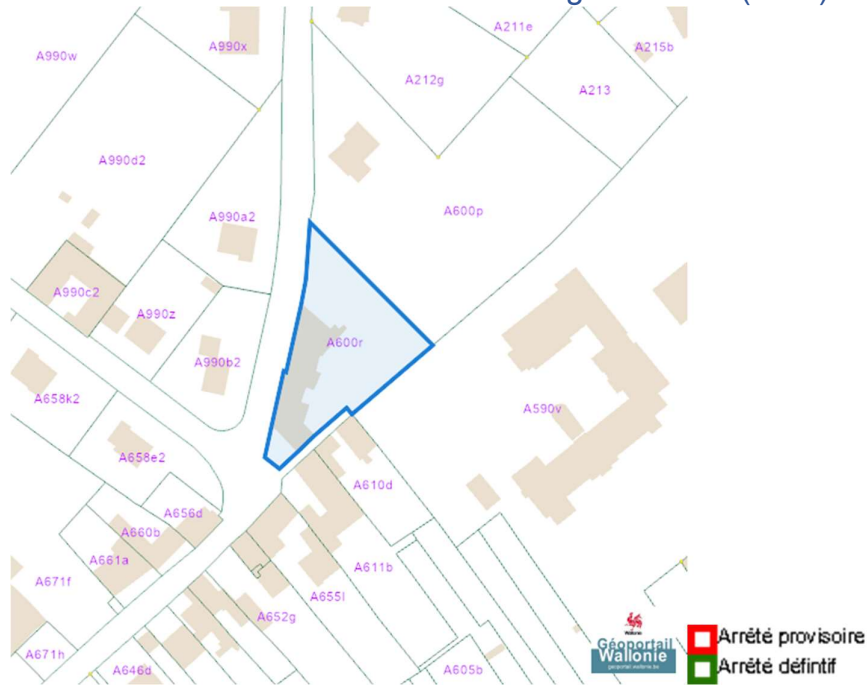
### Guide Communal d'Urbanisme (GCU)



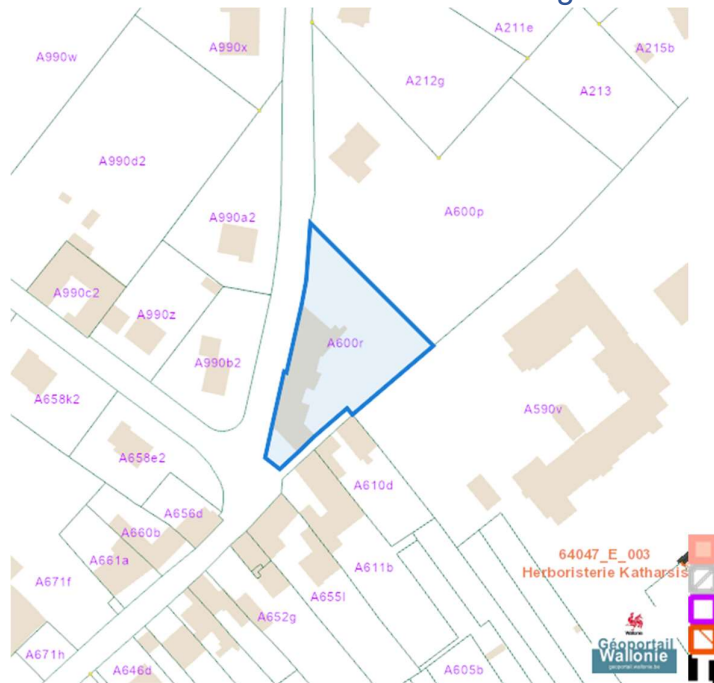
### Guide Régional d'Urbanisme (GRU)

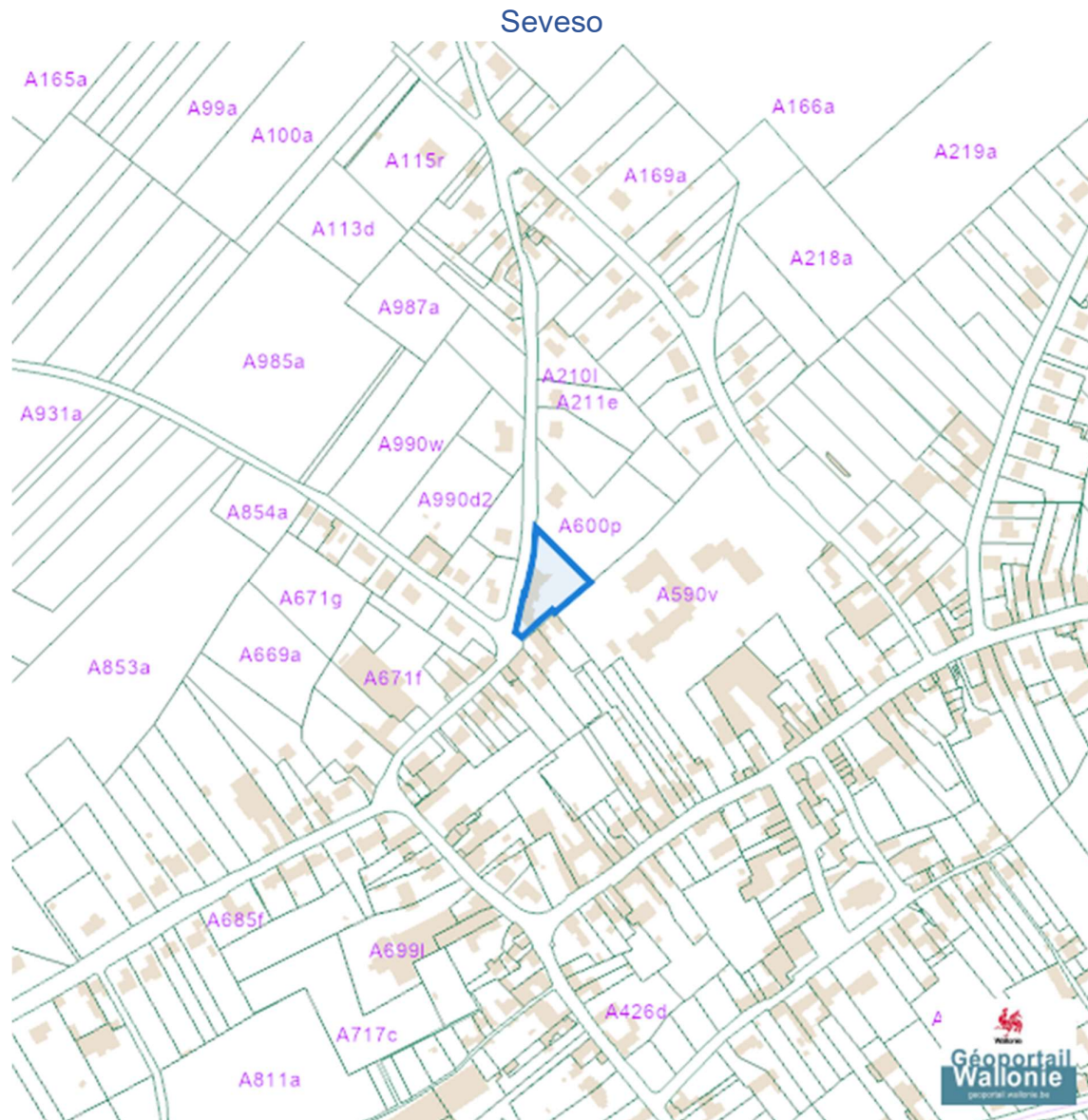









### Sites à réaménager de droit (SAR)



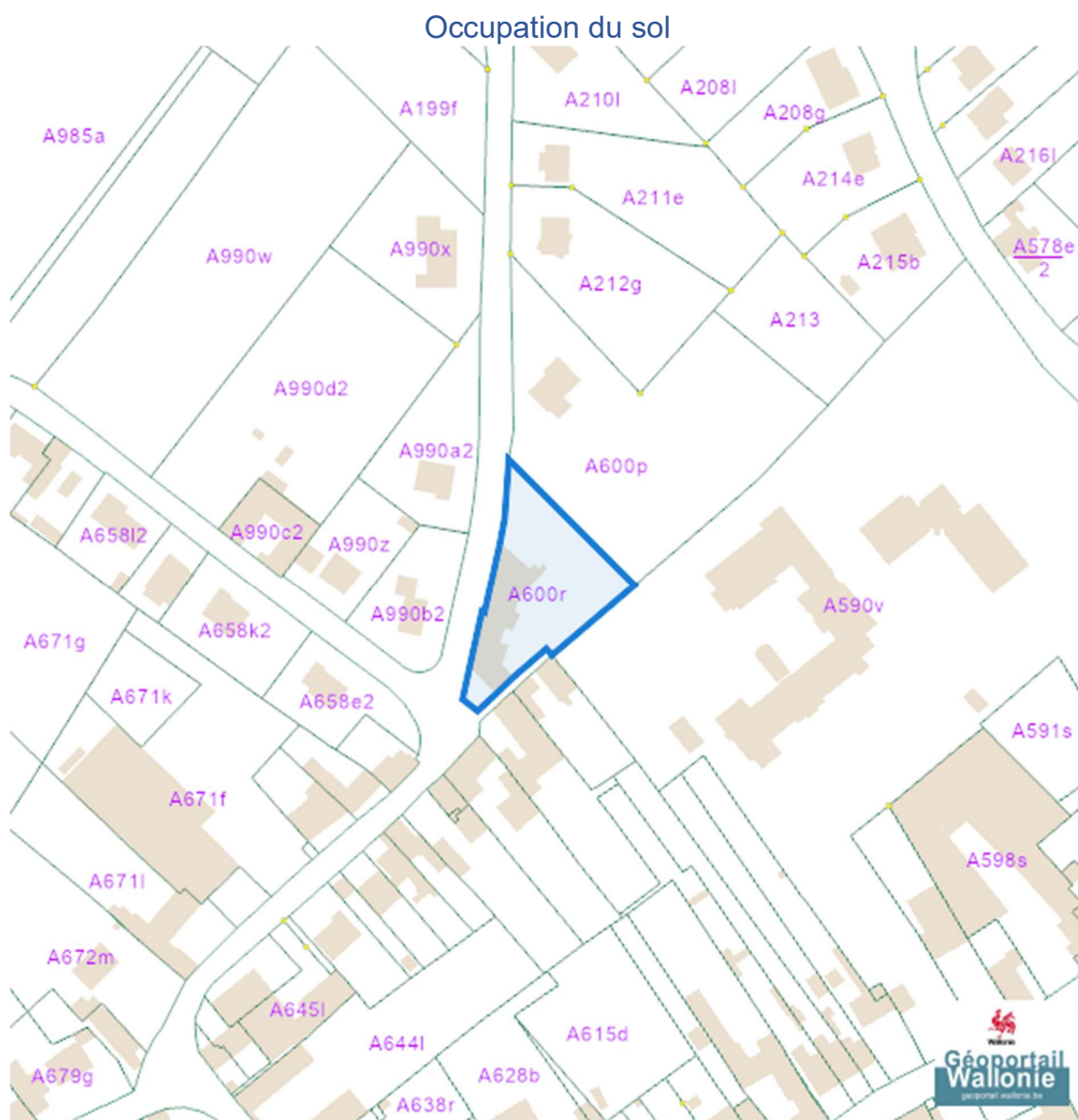
### Sites à réaménager inventaire (ISA)



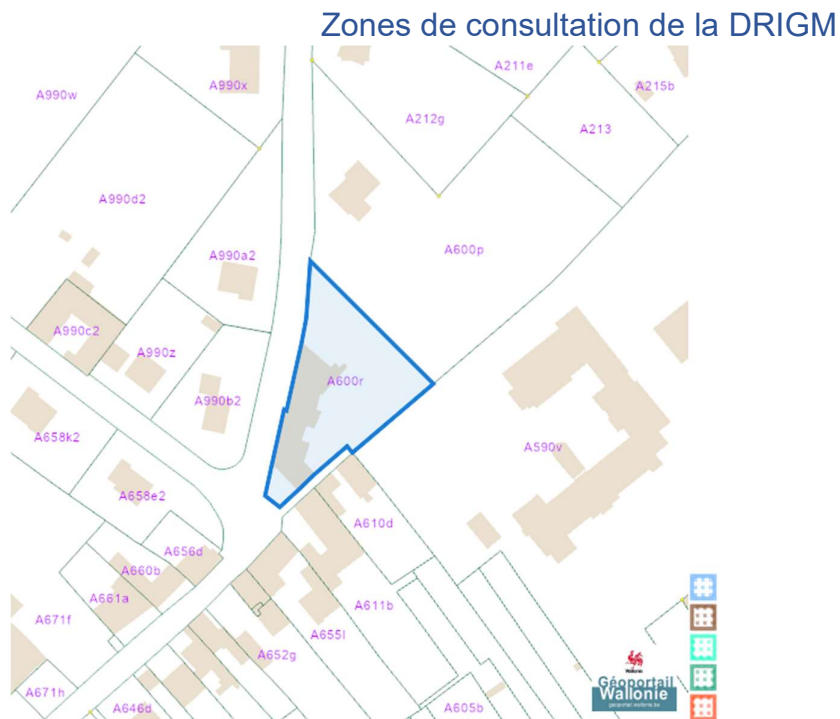
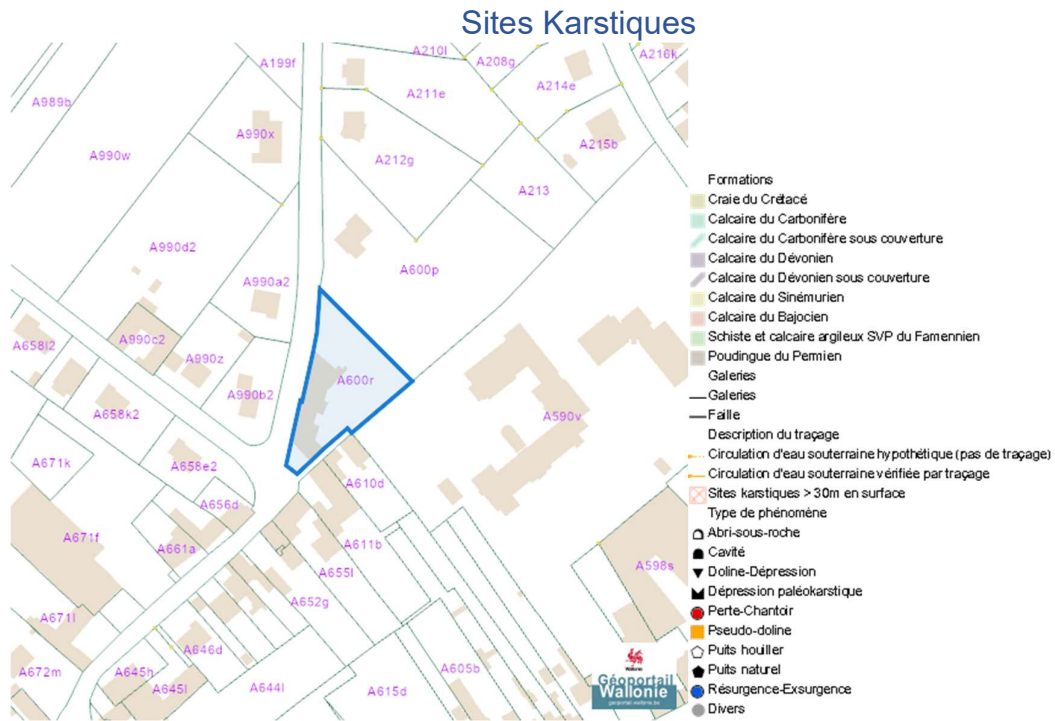


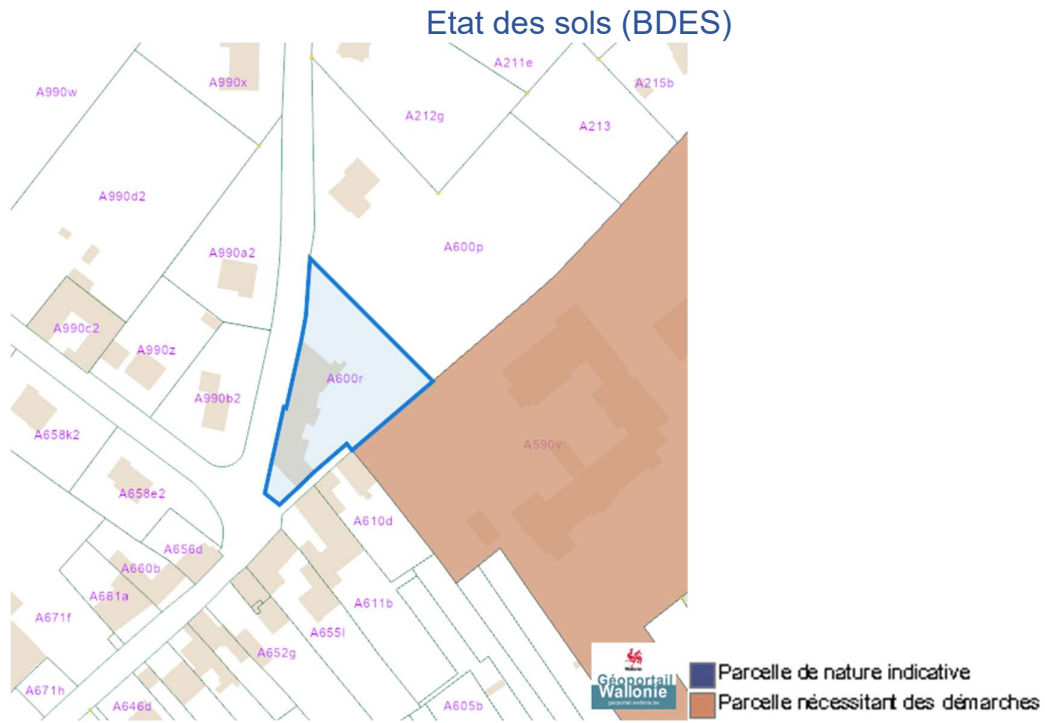
-  Zone vulnérable basée sur un risque de probabilité d'effets dangereux supérieure à E-5 et sur une distance de 100m autour du site SEVESO
-  Zone vulnérable basée sur un risque de probabilité d'effets dangereux comprise entre E-5 et E-6 et sur une distance de 200m autour du site SEVESO
-  Zone vulnérable basée sur une courbe provisoire de risque et sur une distance de 200m autour du site SEVESO
- Seuil SEVESO
-  Petits seuils SEVESO
-  Grands seuils SEVESO
- Seuil SEVESO
-  Petits seuils SEVESO
-  Grands seuils SEVESO

Sol et sous-sol



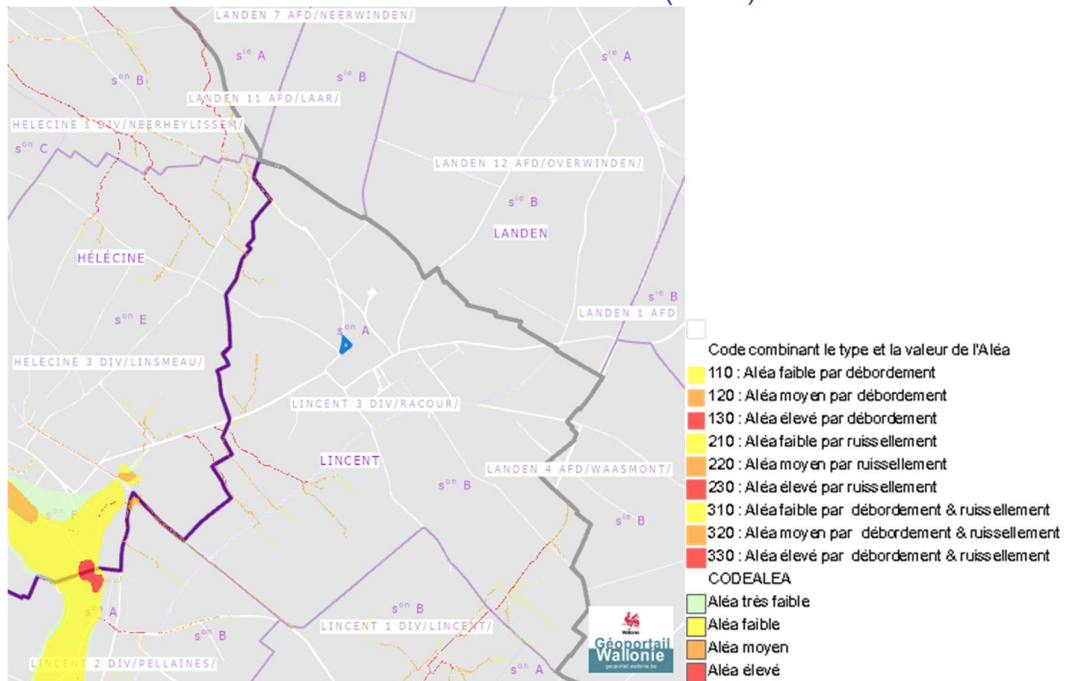




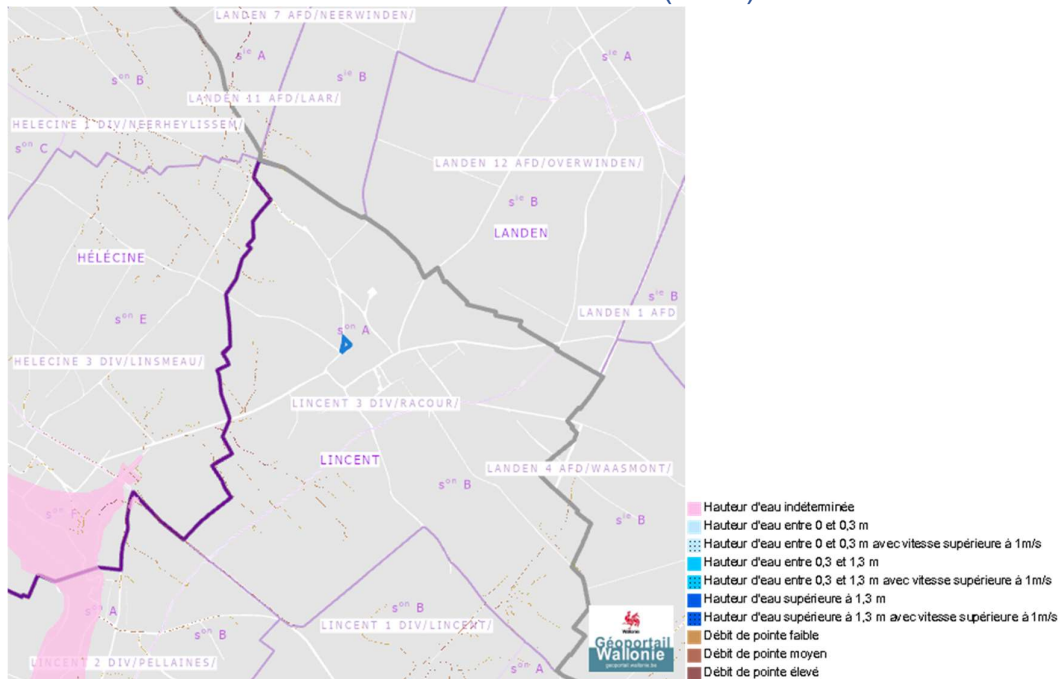


Eau

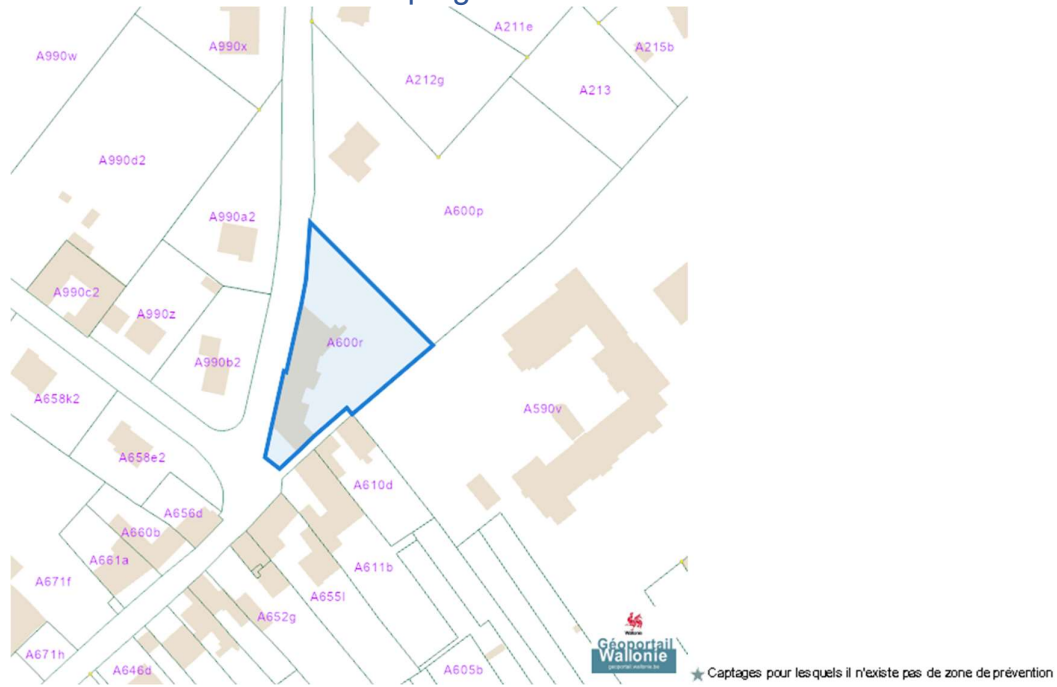
Alea d' inondation (2016)



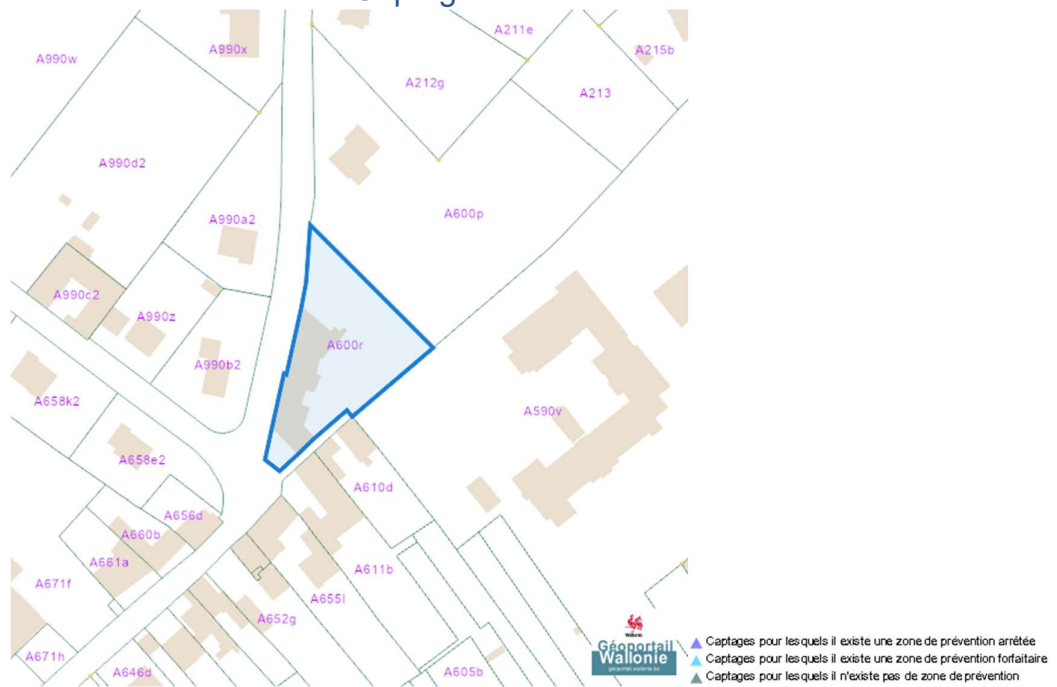
Zones inondables (2016)



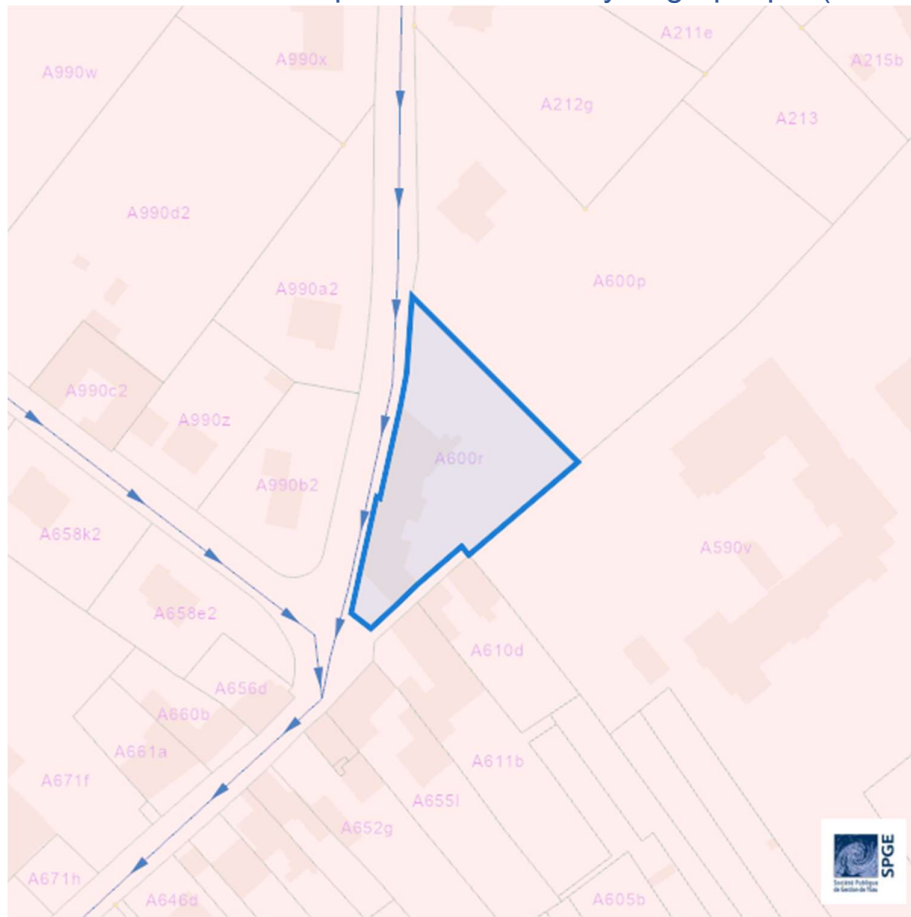
### Captages en eaux de surface



### Captages en eaux souterraines



### Plan d'Assainissement par Sous-bassin Hydrographique (PASH)

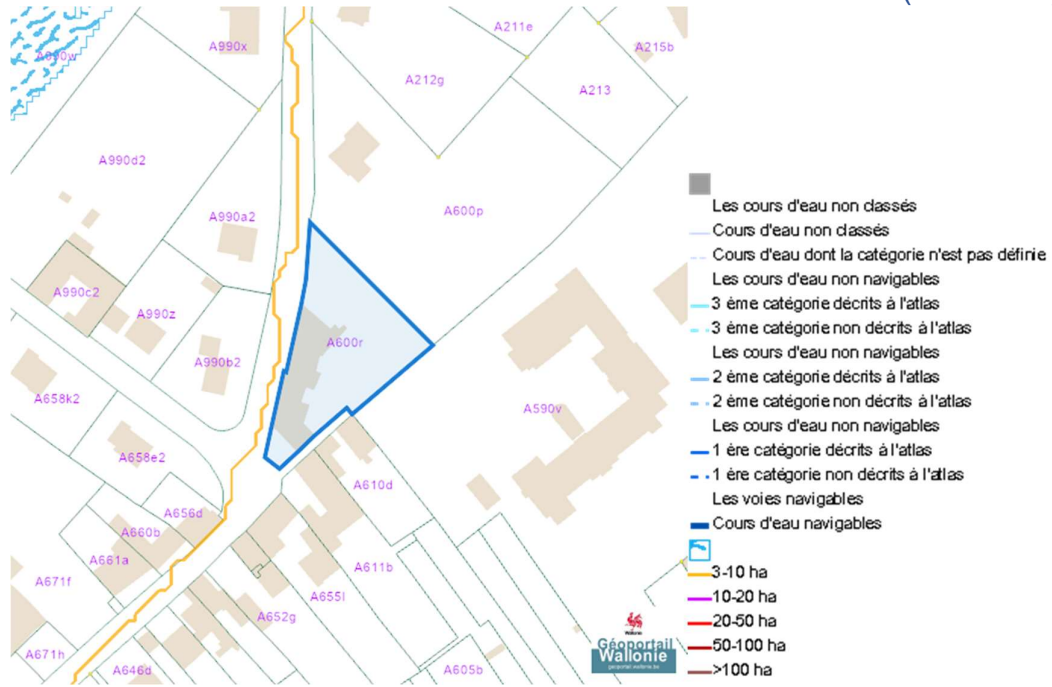


## Rue de Tirlemont 26, 4287 Racour

- Assainissement collectif
  - Collectif
  - Collectif hors zone urbanisable
- Assainissement autonome
  - Autonome
- Assainissement transitoire
  - Transitoire
- Collecteurs gravitaires
  - Collecteur gravitaire - Existant (localisation vérifiée)
  - Collecteur gravitaire - Existant (schématique, localisation à vérifier)
  - Collecteur gravitaire - En construction
  - Collecteur gravitaire - A l'étude
- Collecteurs sous pression
  - Collecteur sous-pression - Existant (localisation vérifiée)
  - Collecteur sous-pression - Existant (schématique, localisation à vérifier)
  - Collecteur sous-pression - En construction
  - Collecteur sous-pression - A l'étude
- Type de système
  - Strictement eaux usées
  - Strictement eaux claires
- Unitaire (eaux usées et claires)
  - Egout gravitaire
    - Egout gravitaire - Existant (localisation vérifiée)
    - Egout gravitaire - Existant (schématique, localisation à vérifier)
    - Egout gravitaire - En construction
    - Egout gravitaire - A l'étude
    - Egout gravitaire - Existence à vérifier auprès de la commune
  - Egout sous pression
    - Egout sous pression - Existant (localisation vérifiée)
    - Egout sous pression - Existant (schématique, localisation à vérifier)
    - Egout sous pression - En construction
    - Egout sous pression - A l'étude
    - Egout sous pression - Existence à vérifier auprès de la commune
- Pompage
  - Existant
  - En construction
  - A l'étude
- Publiques
  - Existant
  - En construction
  - A l'étude
  - A déclasser
- Hors Wallonie

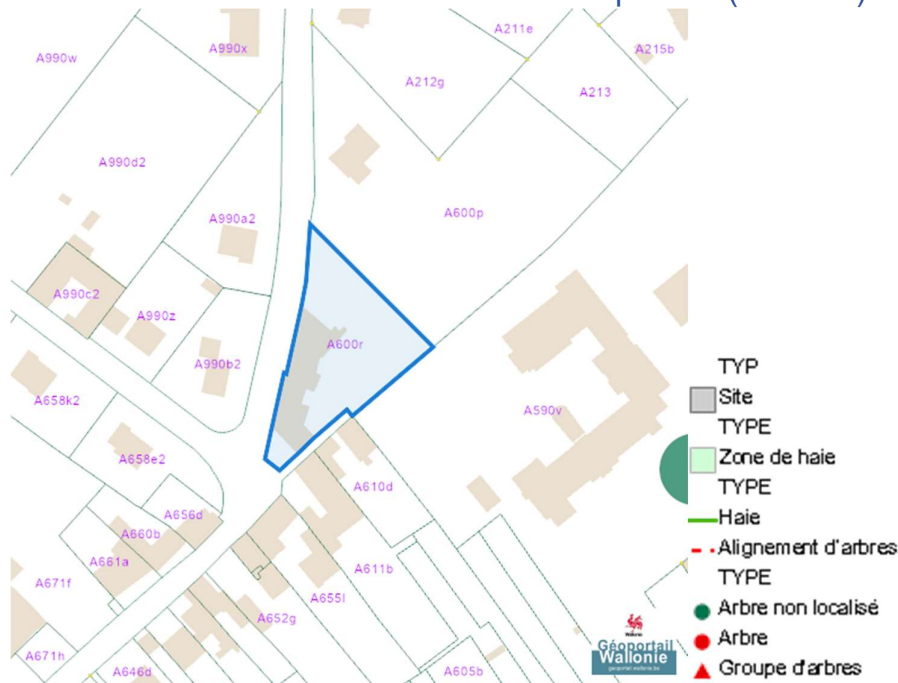
Dossier: 2023-0637/001

### Axes de ruissellement concentré et données associées (LIDAXES)

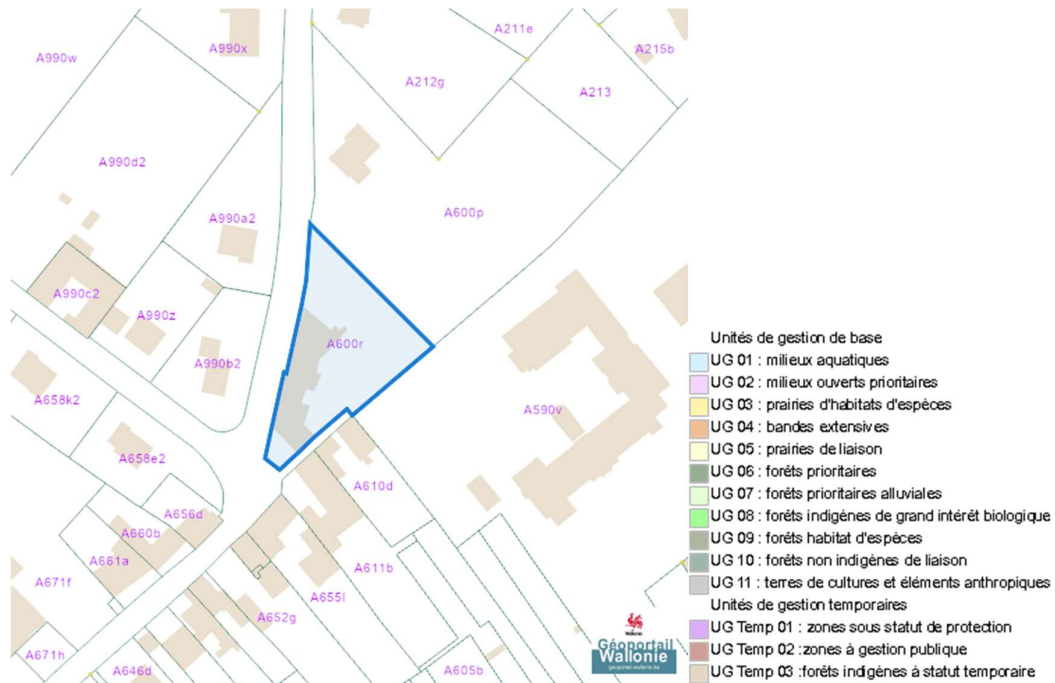


Nature

Arbres et haies remarquables (AHREM)

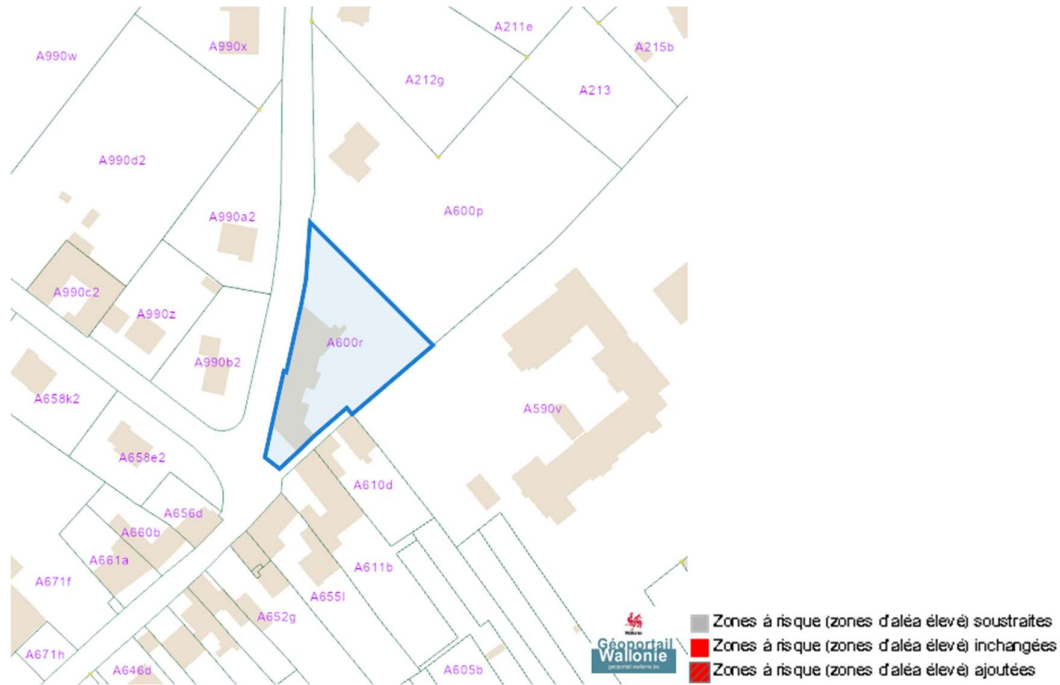


Natura 2000

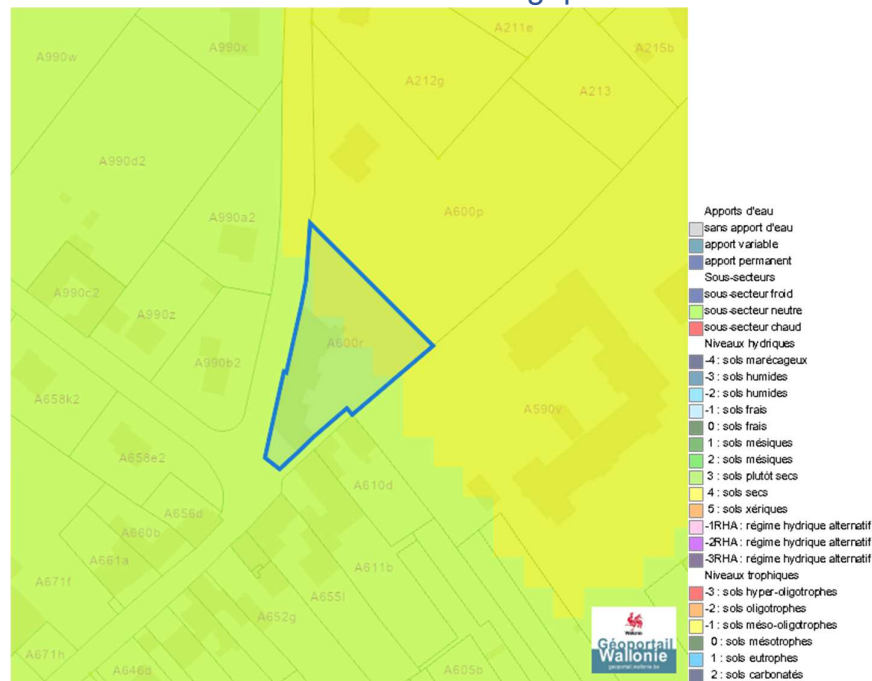




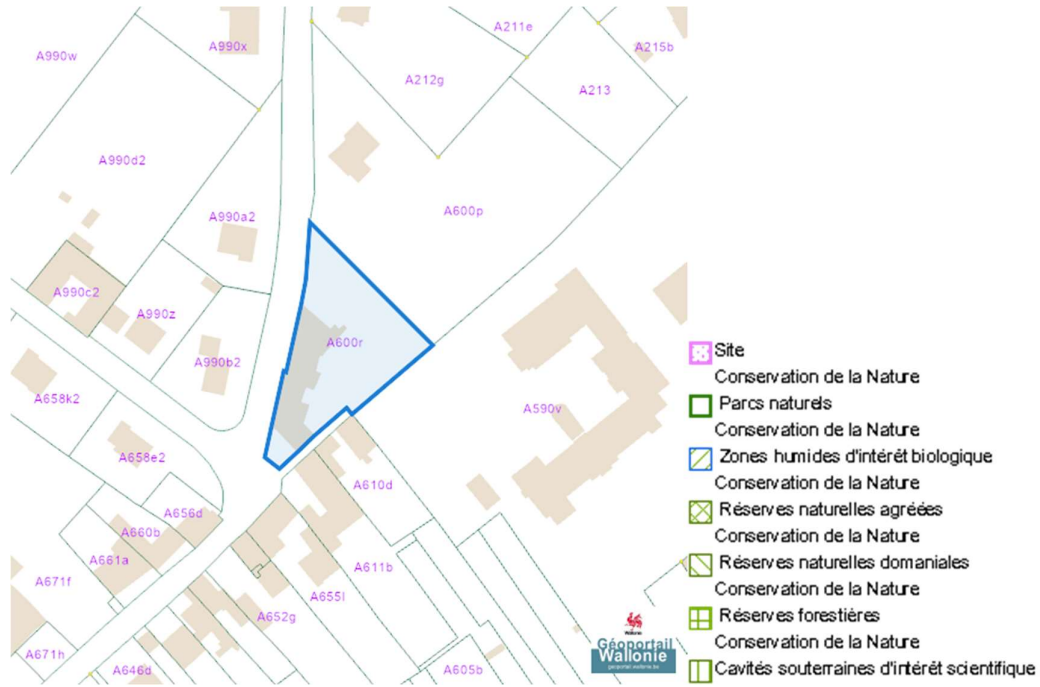
### Loi sur le contrat d'assurance terrestre



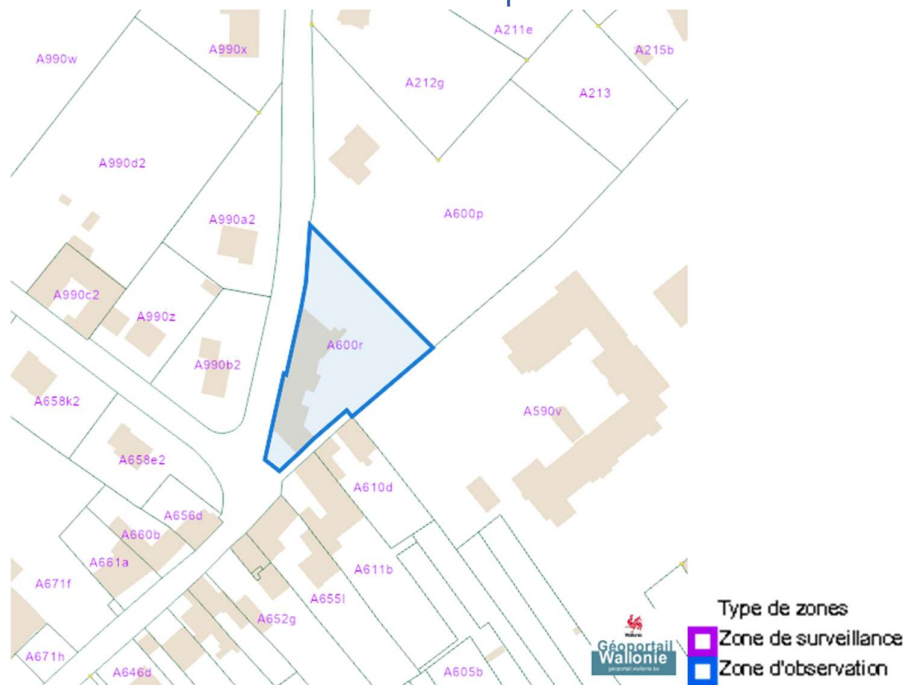
### Fichier écologique des essences



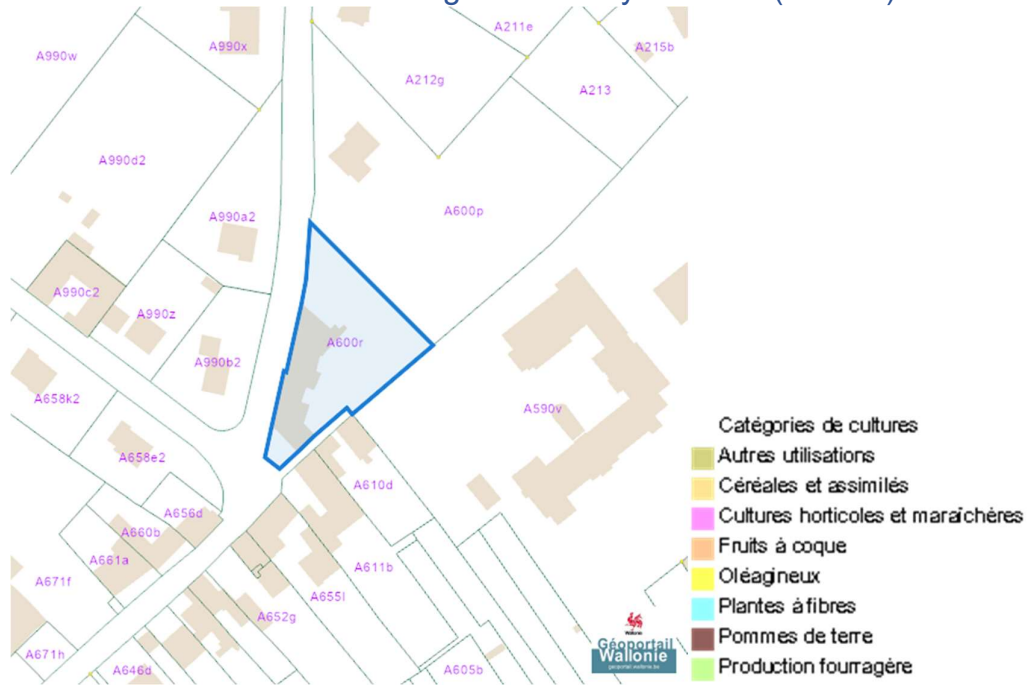
### Conservation de la nature



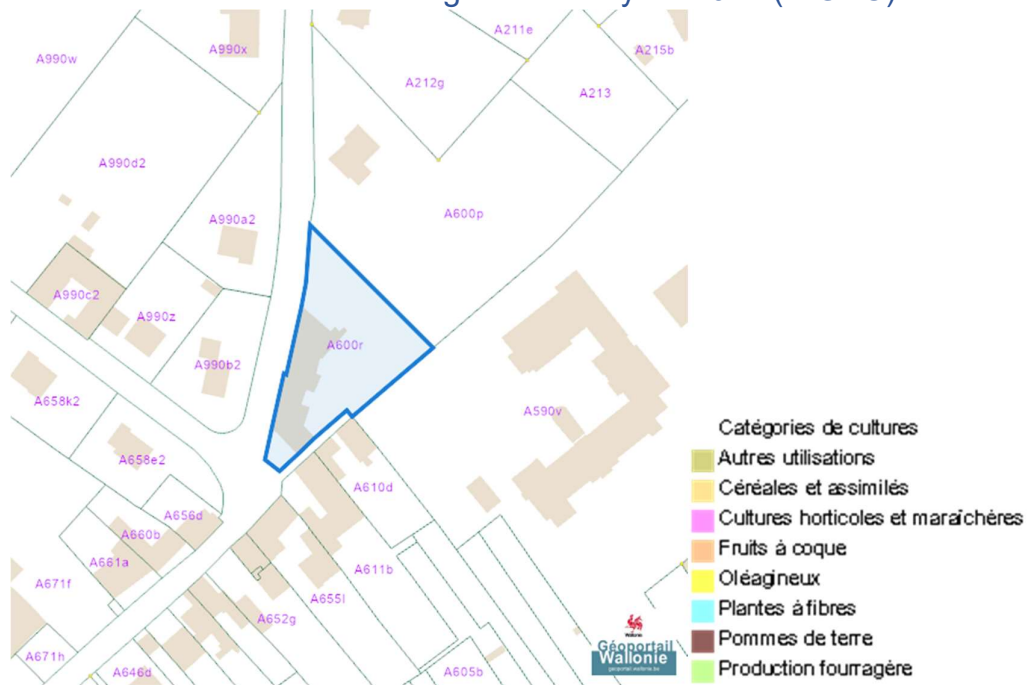
### Peste porcine africaine



### Parcellaire agricole anonyme 2019 (SIGEC)



### Parcellaire agricole anonyme 2021 (SIGEC)

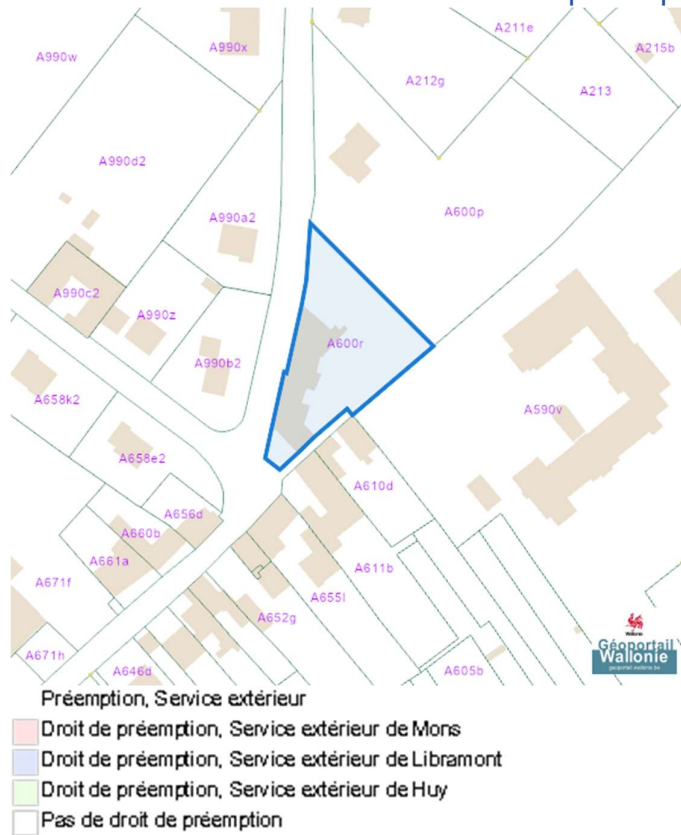


---

*Droit de préemption*

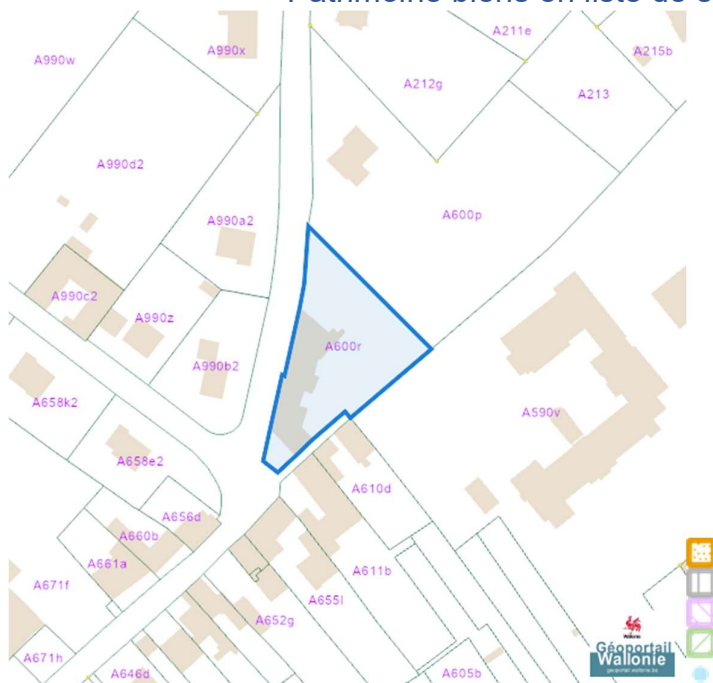
---

### Communes préemptibles

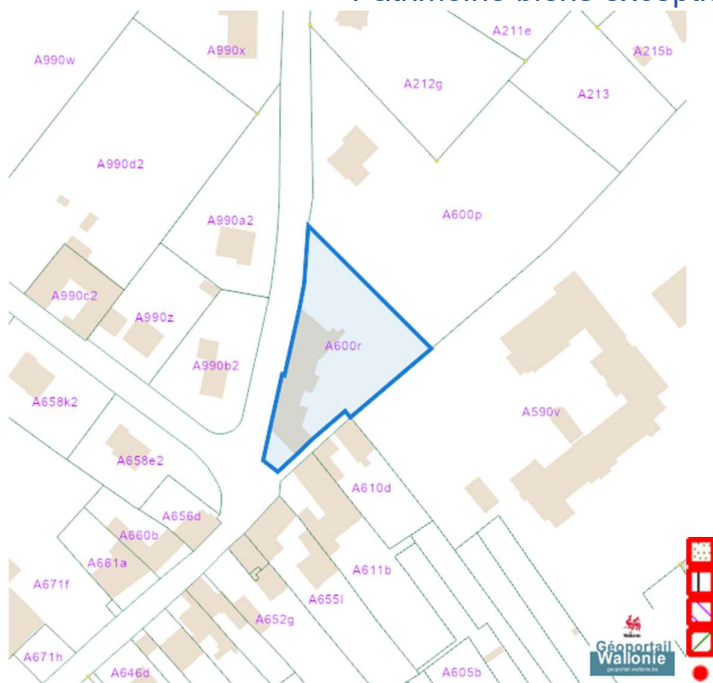


Patrimoine immobilier

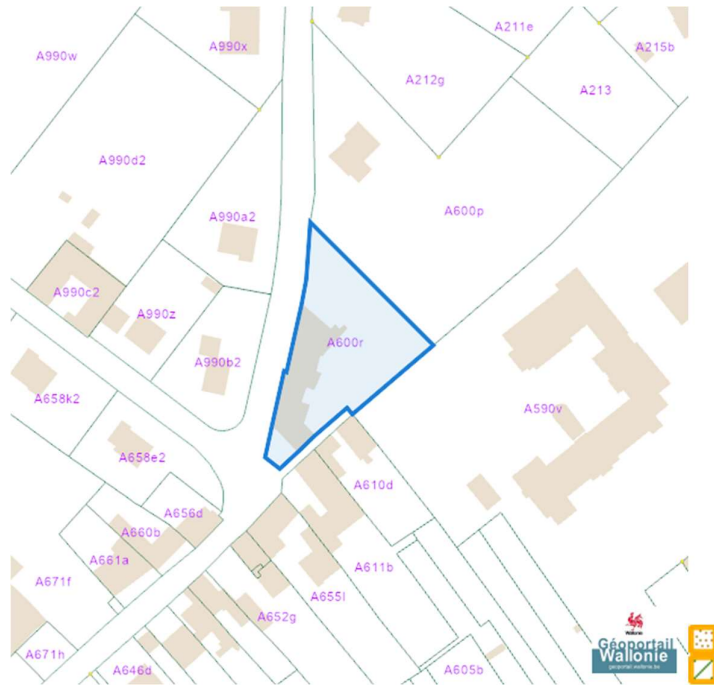
Patrimoine biens en liste de sauvegarde



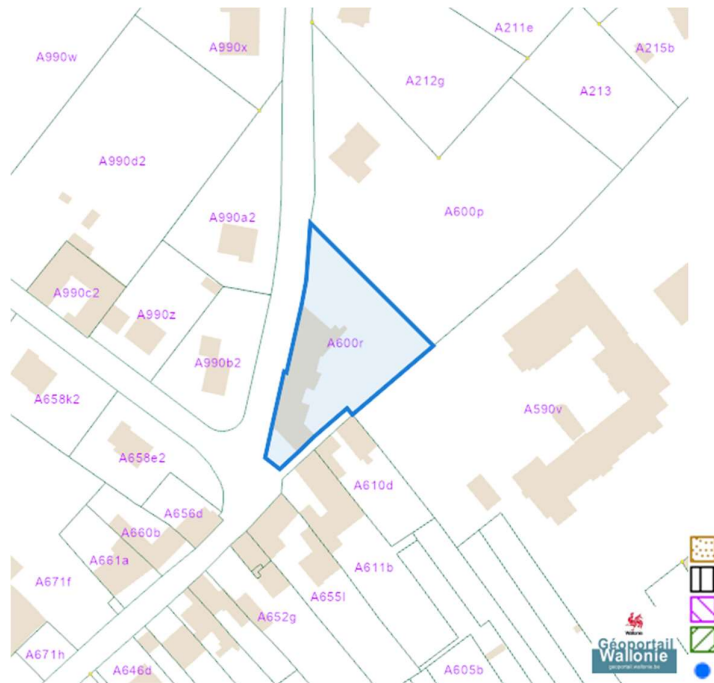
Patrimoine biens exceptionnels



### Patrimoine biens mondiaux

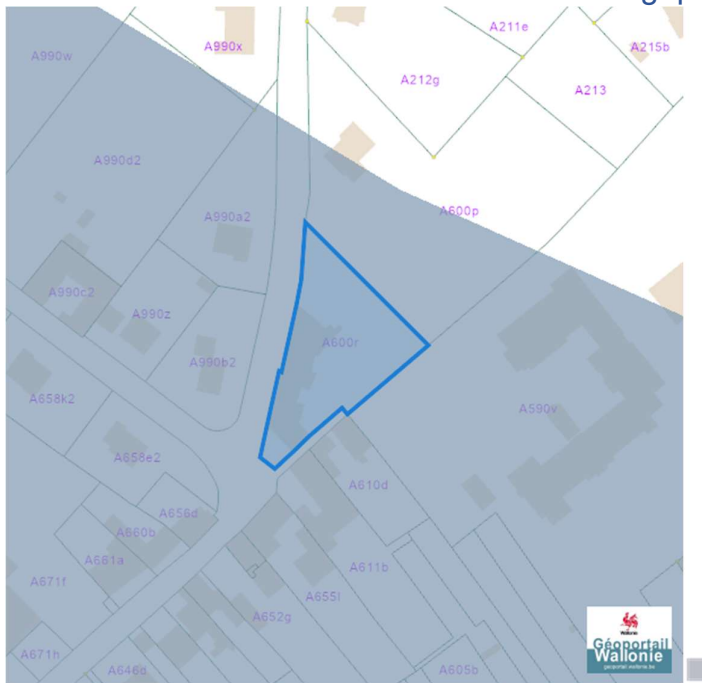


### Patrimoine biens classés et zones de protection

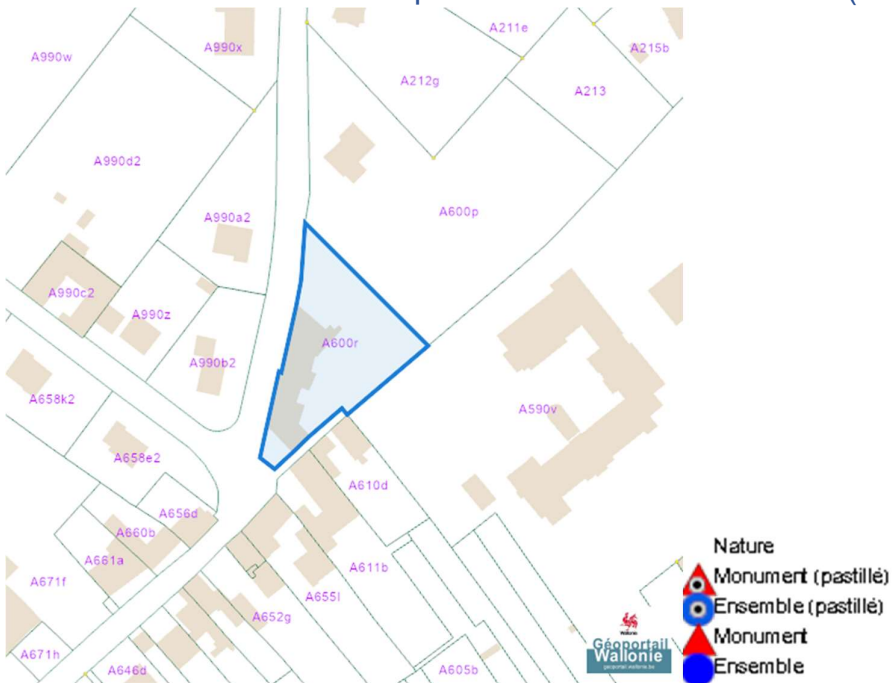


Rue de Tirlemont 26, 4287 Racour

### Carte archéologique



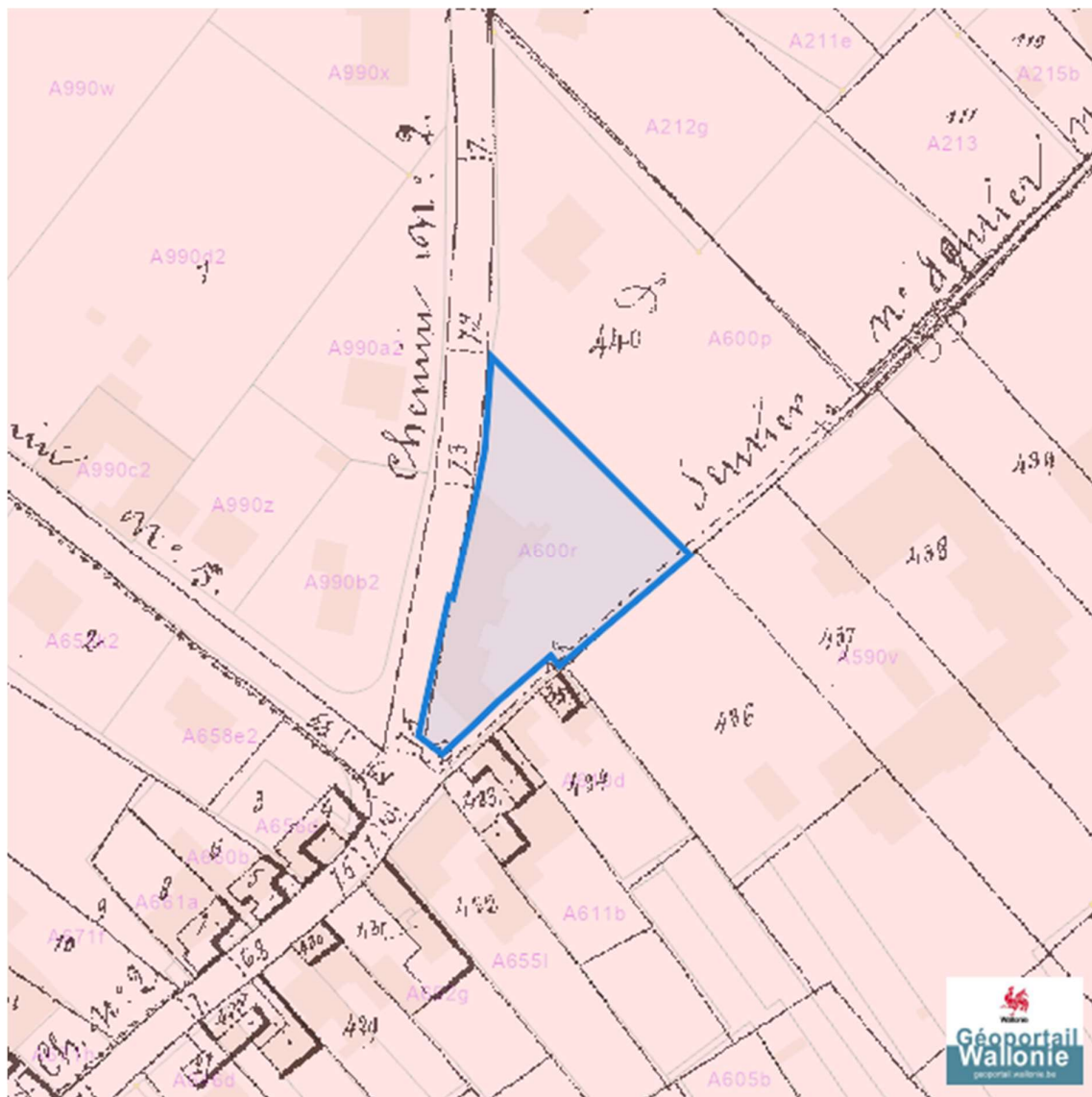
### Inventaire du patrimoine immobilier culturel (IPIC)



Dossier: 2023-0637/001

Cartes historiques

Atlas des voiries vicinales



Dossier: 2023-0637/001



Autres cartes

Réseau routier régional et bornes associées

