

Agentschap
Onroerend
Erfgoed

PERCEELRAPPORT ONROEREND ERFGOED

Perceelnummer 44806F0210/00P003

Dit rapport is opgevraagd op 09-02-2024 om 10.13 uur via <https://geo.onroenderfgoed.be>.

De gegevens in dit perceelrapport zijn een momentopname van de situatie op het moment van de opvraging. Raadpleeg <https://geo.onroenderfgoed.be> voor de meest actuele juridische situatie. Deze kan nadien nog veranderen.

INLEIDING

Het Perceelrapport Onroerend Erfgoed bevat gegevens van het agentschap Onroerend Erfgoed over het aanwezige erfgoed op een perceel. Het rapport biedt een overzicht van het erfgoed waaraan juridische gevolgen verbonden zijn.

Op www.onroenderfgoed.be vindt u alle informatie over de soorten erfgoed, uw rechten en plichten en mogelijkheden tot financiële steun en fiscale voordelen.

ADMINISTRATIEVE GEGEVENS

Postadres(sen): Spilmolenplein 1-311, 9000 Gent, Spilmolenplein 2-312, 9000 Gent

Gemeente: Gent

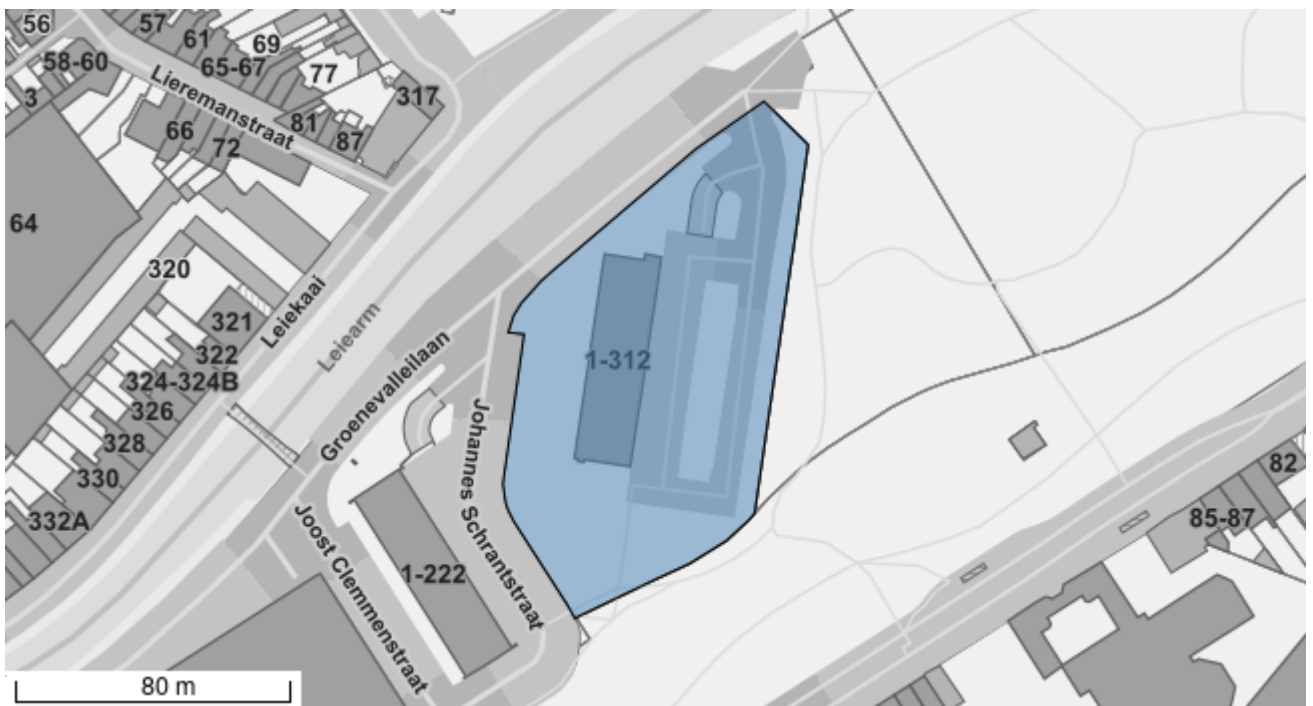
Kadastrale afdeling: GENT 6 AFD

Kadastrale sectie: F

Perceel: 0210/00P003

Capakey: 44806F0210/00P003

Oppervlakte perceel: 8563.40m²



VASTGESTELD ERFGOED

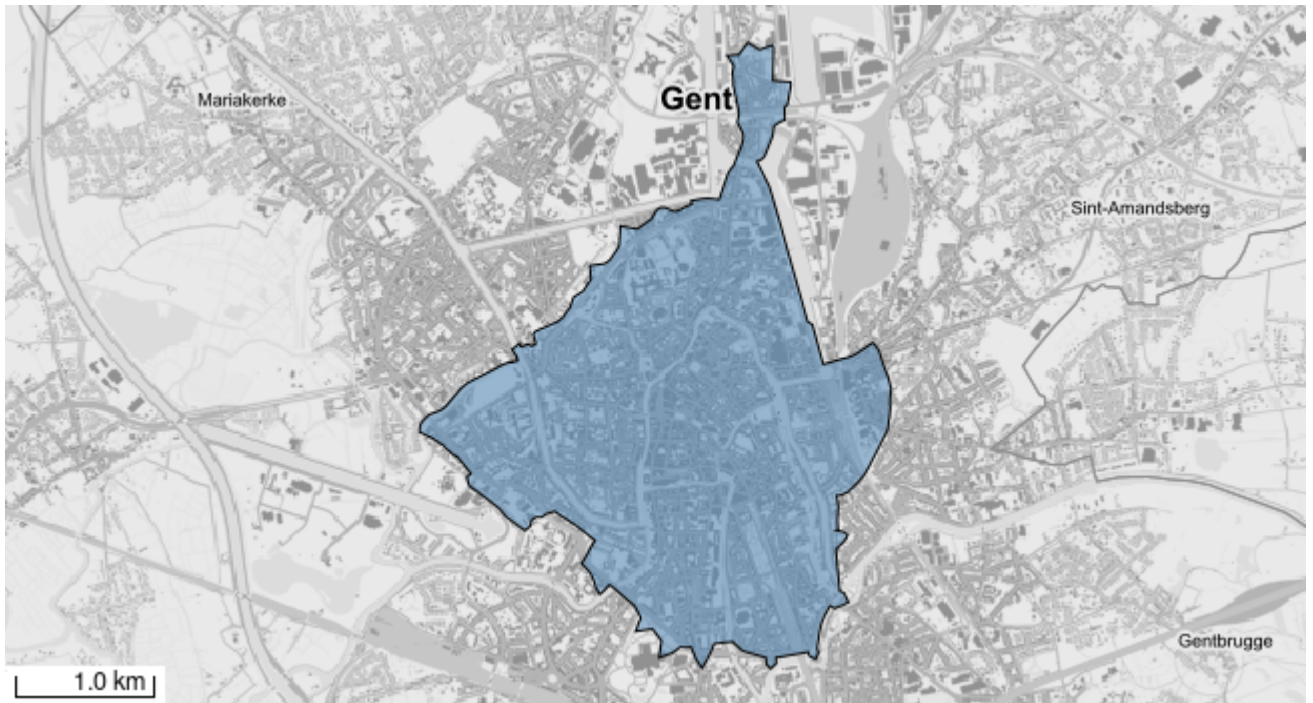
VASTGESTELDE ARCHEOLOGISCHE ZONE

Historische stadskern van Gent

<https://id.erfgoed.net/aanduidingsobjecten/11888>

Besluiten:

<https://id.erfgoed.net/besluiten/5886>



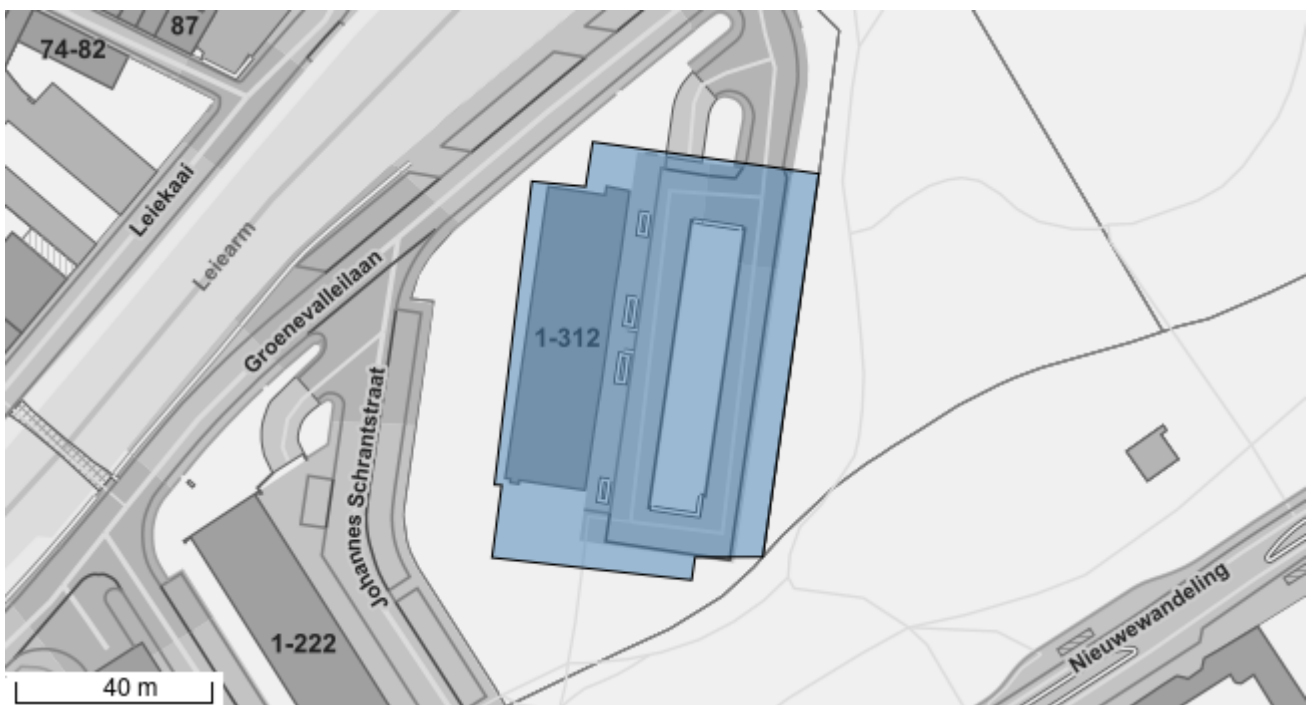
GEBIED GEEN ARCHEOLOGIE

Gebied 1087

<https://id.erfgoed.net/aanduidingsobjecten/121942>

Besluiten:

<https://id.erfgoed.net/besluiten/14870>



Het opgevraagde perceel is geen:

- Beschermd archeologische site
- Overgangszone
- Beschermd cultuurhistorisch landschap
- Beschermd monument
- Beschermd stads- of dorpsgezicht
- Vastgestelde historische tuin of park
- Vastgesteld landschapsatlasrelict
- Vastgestelde houtige beplanting met erfgoedwaarde
- Vastgesteld bouwkundig erfgoed
- Vastgesteld landschappelijk erfgoed
- Erfgoedlandschap
- Unesco werelderfgoed kernzone
- Unesco werelderfgoed bufferzone