

Chemin du Pet

POTEAU H.T.

CABINE

CABLE

COFFRETS 1, 2, 3 ou 4 DISTRIBUTIONS 220V - 15 AMP

CABLES B.T. (TUBE SOUS GRENINS)

CABLE ECLAIRAGE

LAMPADAIRE

POTELLET LUMINEUX

Terrain de camping existant (FONDS SPECIAL)

LEGENDE

Voyes de desserte

Zones tampons arborées par des plantations arbustives

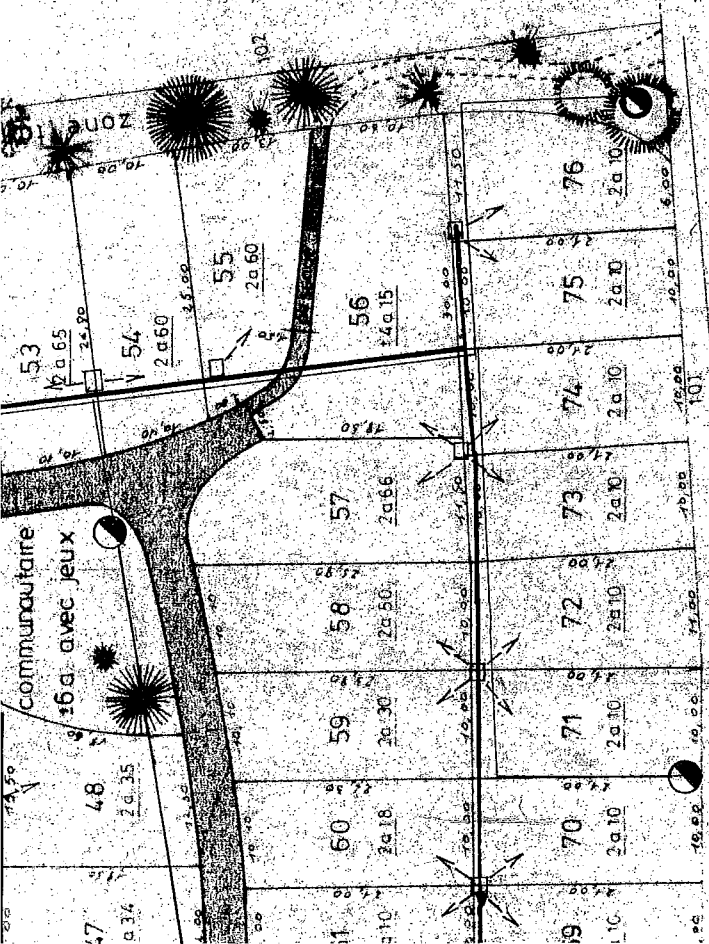
Zone d'emplacements pour caravanes résidentielles ou chalets

Zones d'espaces communautaires

Zones de parking

Sens de circulation






BOIS

ASSISTANCE AUX POSTIERS

NOTE: Les mesures de longueurs et de superficies reprises au plan ci-dessus, sont approximatives, elles seront déterminées exactement lors du mesurage.



	X	Y	X	Y

Coordonnées

PROVINCE DE NAMUR
COMMUNE DE COUVIN 14^{eme} Division - Mariembourg

PROPRIETE DE
Monsieur Franz FIEVET
Rue Reine Astrid 35 MARIEMBOURG
Monsieur et Madame Jean LIBERT - LEHON
Rue des Religieuses 16 MARIEMBOURG
Monsieur Franz VERHOEVEN
Rue de Pernelle 11b COUVIN

Avant-projet de Parc Résidentiel formé d'un ensemble de terrains sis "Chemin du Petit Bois" et situés en zone d'extension de ZONE DE LOISIRS

Cadastre Section B n^{os} 76B - 76M - 76O - 77 - 78 - 79 - 80 - 81A - 87B - 88G

Art.10.4. PARCELLAIRE PROJETE.

Vu pour être annexé à la décision du Collège Echevinal de Couvin, le 17 MAI 1980 Par la Collège

PROMOTEUR
SUD PROMOTION S.A.
Rue Charliés Dupret, 15 CHARLEROI
Tél: 071/32.01.50

La Secrétaire
Devaux
Bourgmestre

NORMAND et RASSE S.A. Avenue Albert ler 32
Geomètres-Experts Immobiliers 6100 MONT-SUR-MARCHIEUX
Techniciens en Constructions Civiles Tél: (073) 66.62.62 et 38.45.34

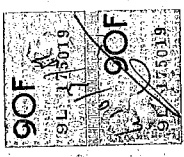
BUREAU DE TOPOMETRIE, D'ETUDES ET D'EXPERTISES IMMOBILIERES

TRANCHES COMMUNES

E			
D			
C			
B			
A	100.07.28	ce plan remplace le 19271	

Échelle 1/500
Dessiné par 0.500 m
1980

10266



Sam. quays
H. H.

Dessiné le 20/02/80
Dess. BRUGAT

10266

Enregistre à COUVIN par 1069 sans renvoi
le 10 Mars 1950 par acte n° 117 au
Vol. 73 Fol. 100 Case 16 Reçu: Jean-Louis Van der Auwera
le Receveur
EUGÈNE

EUGÈNE

D'HABITAT

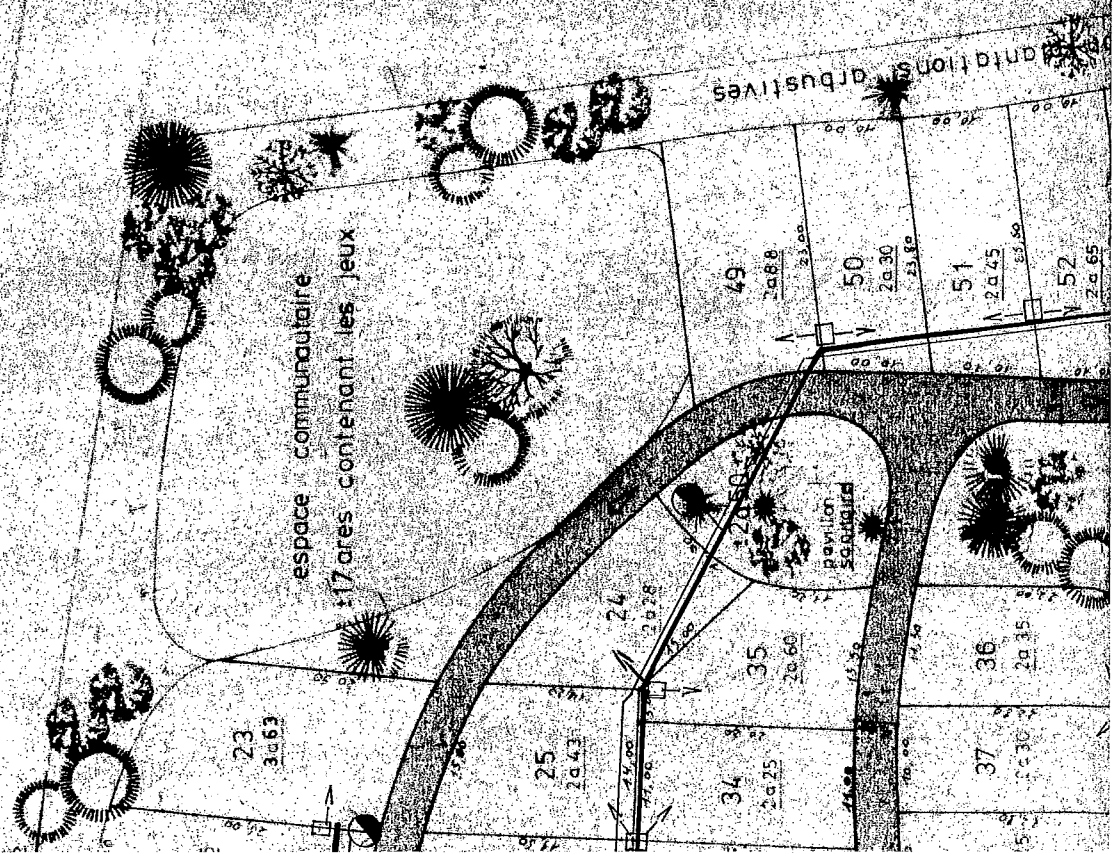
Conditions ardues

EXISTANT

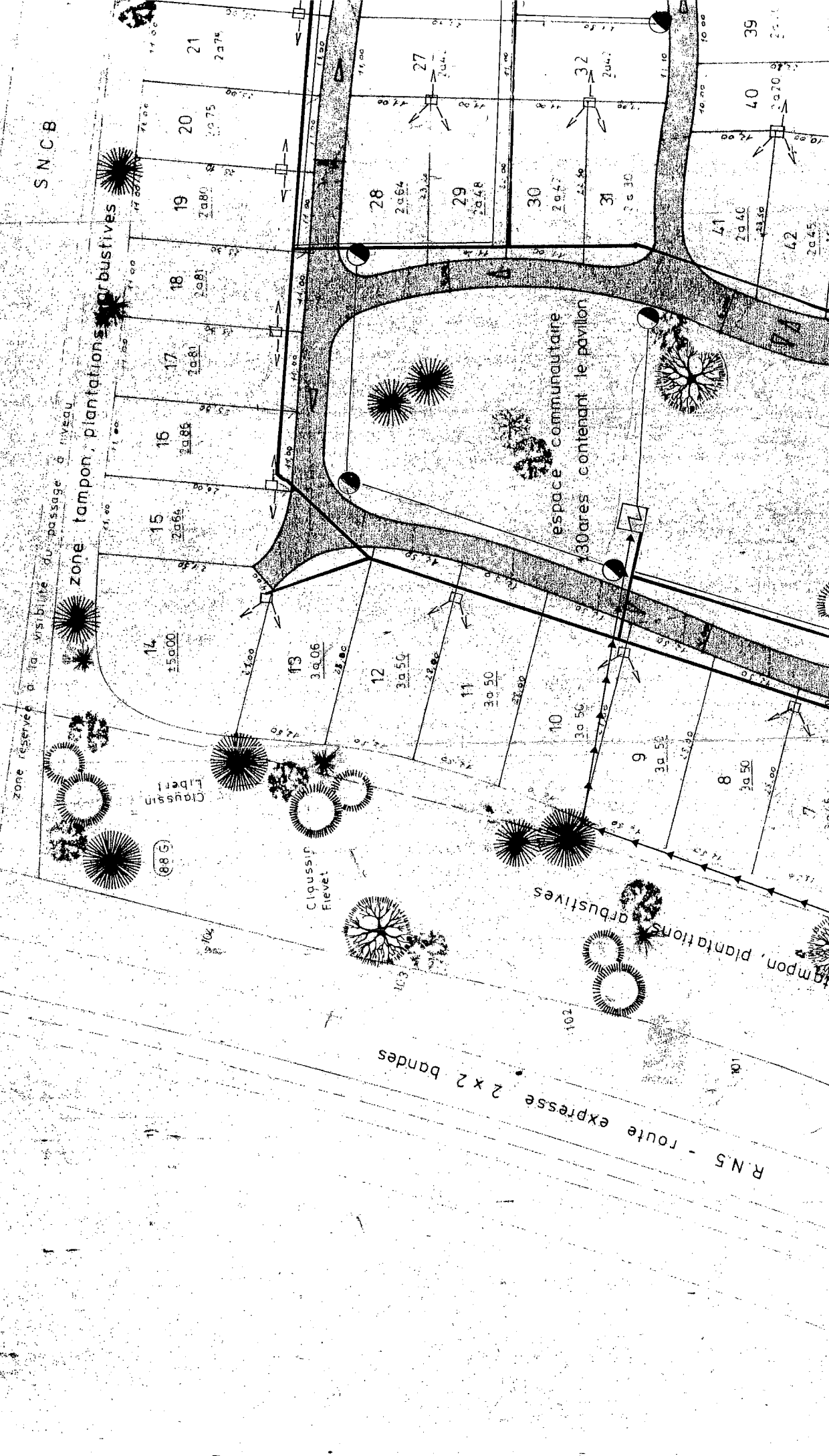
espace communautaire

17 ares contenant les jeux

BOULEVARD
BOULEVARD



S.N.C.B.



zone réservée à la visibilité du passage à niveau

zone tampon, plantations arbustives

espace communautaire
30ares contenant le pavillon

R.N.5 - route expresse 2 x 2 bandes

Claussin Libert

Claussin Elevet

(885)

21
2075

20
2075

19
2080

18
2081

17
2081

16
2086

15
2064

14
25000

13
3906

12
3050

11
3050

10
3050

9
3050

8
3050

7
3045

28
2064

29
2048

30
2047

31
2030

27
2047

32
2047

41
2040

42
2045

39
2045

40
2070