

COMMUNE DE COUVIN (MARIEMBOURG), 14ème DIVISION, SECTION B.

PROCES-VERBAL DE MESURAGE ET DE BORNAGE.

L'an mil neuf cent quatre-vingt-un, le 16 avril, et l'an deux mille trois, le 19 mars,

Je soussigné Michel RASSE, Géomètre-Expert Immobilier, légalement admis et assermenté en cette qualité par le Tribunal de Première Instance séant à CHARLEROI, chargé de mission par le BUREAU NORMAND ET RASSE, Société Anonyme en liquidation, dont le siège administratif est établi à CHARLEROI (MARCINELLE) rue Vital Françoisse, 113/1/3,

Requis par la Société Anonyme SUD PROMOTION en liquidation, représentée par Maître de HARVEN, liquidateur, avenue Massenet, 19, à 1190 - BRUXELLES.

Propriétaire de l'immeuble en nature de terrain - Parc résidentiel dit "CAMP ROYAL" - sis Commune de COUVIN (MARIEMBOURG), 14ème division, étant le lot n° 5,

Ce terrain est cadastré ou l'a été Section B, n° 81 L, et il est représenté au plan ci-contre, dressé à l'échelle de 1/200.

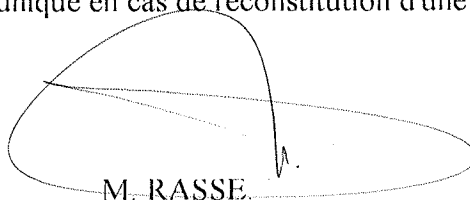
Ai mesuré et délimité ledit terrain et ai placé les bornes B 18, B 19, B 55, et B 56, qui en formeront la limite séparative. Les bornes ont été placées le 16 avril 1981.

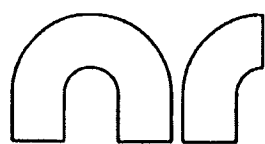
Les tenants sont, au nord : Le lot 6 (SUD PROMOTION S.A.)
à l'est : Le chemin de desserte du lotissement.
au sud : Le lot 4 (SUD PROMOTION S.A.)
à l'ouest : SUD PROMOTION S.A.

La contenance est de 04 ares 00 ca 03 dma.

Les acquéreurs devront se conformer aux prescriptions du permis de lotir délivré par le Collège Echevinal de COUVIN, en date du 21 mai 1980, et au cahier des charges du lotissement.

Ma mission terminée, j'en ai consigné les résultats au présent procès-verbal qui, avec le plan et le tableau de coordonnées qui s'y trouve, servira de guide unique en cas de reconstitution d'une limite.


M. RASSE.



BUREAU NORMAND ET RASSE S.A.
BUREAU DE TOPOMETRIE, D'ETUDES ET D'EXPERTISES IMMOBILIERES
CORRESPONDANCE: rue Vital Françoisse, 113/1/3 B-6001 CHARLEROI (MARCINELLE)
TEL: (071) 36.62.95 / 36.65.34 - T.V.A. 415.658.262

A		Levé le	16.04.81	Dressé le	19.03.2003
B		Echelle :	1/200	Surface :	0.125 m ²
C		Dossier :	4868/6	Plan :	77
		N° :		Ind :	

REPRODUCTION, MEME PARTIELLE, INTERDITE SANS AUTORISATION

Enregistré à COUVIN un rôle sous renvoi

le montant d'un deux mille trois

Vol: 87 Fol: 41 Case: 10 Reçu: vingt cinq euros

L'Inspecteur Principal,

A. POUPAERT

Commune de COUVIN (MARIEMBOURG), 14° division, section B

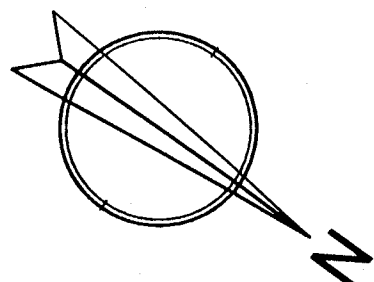
Parc résidentiel du Camp Royal

Coordonnées

	X	Y
B 18	938.55	1045.69
B 19	942.29	1057.59
B 55	972.41	1053.83
B 56	972.16	1041.14

SUD PROMOTION S.A.

81 S



LOT 4

ZONE DE CONSTRUCTION

LOT 5

LOT 6

cont.: 4 a 00 ca 03

SUD PROMOTION S.A.

81 M

81 L

SUD PROMOTION S.A.

81 K

Signé "Ne Varietur"
en annexe à un acte reçu par
le Notaire Vincent DANDROY
de résidence à Mariembourg,
en date du 3 avril 2003

eau

égout

électr.

B 56

B 55

chemin de desserte

[Handwritten signature]

[Handwritten signature]