

DC à la carte



Kerkstraat 12, 3770 Zichen-Zussen-Bolder
73102B0019/00F000

[Locatie](#)
[Omgeving](#)
[Kadaster](#)
[Gewestplan](#)
[Water](#)
[Natuur](#)
[Recht van voorkoop](#)
[Beschermd onroerend erfgoed](#)
[Vastgestelde inventarissen](#)
[Wetenschappelijke inventarissen](#)
[Unesco werelderfgoed](#)
[Historische kaarten](#)
[Wonen](#)

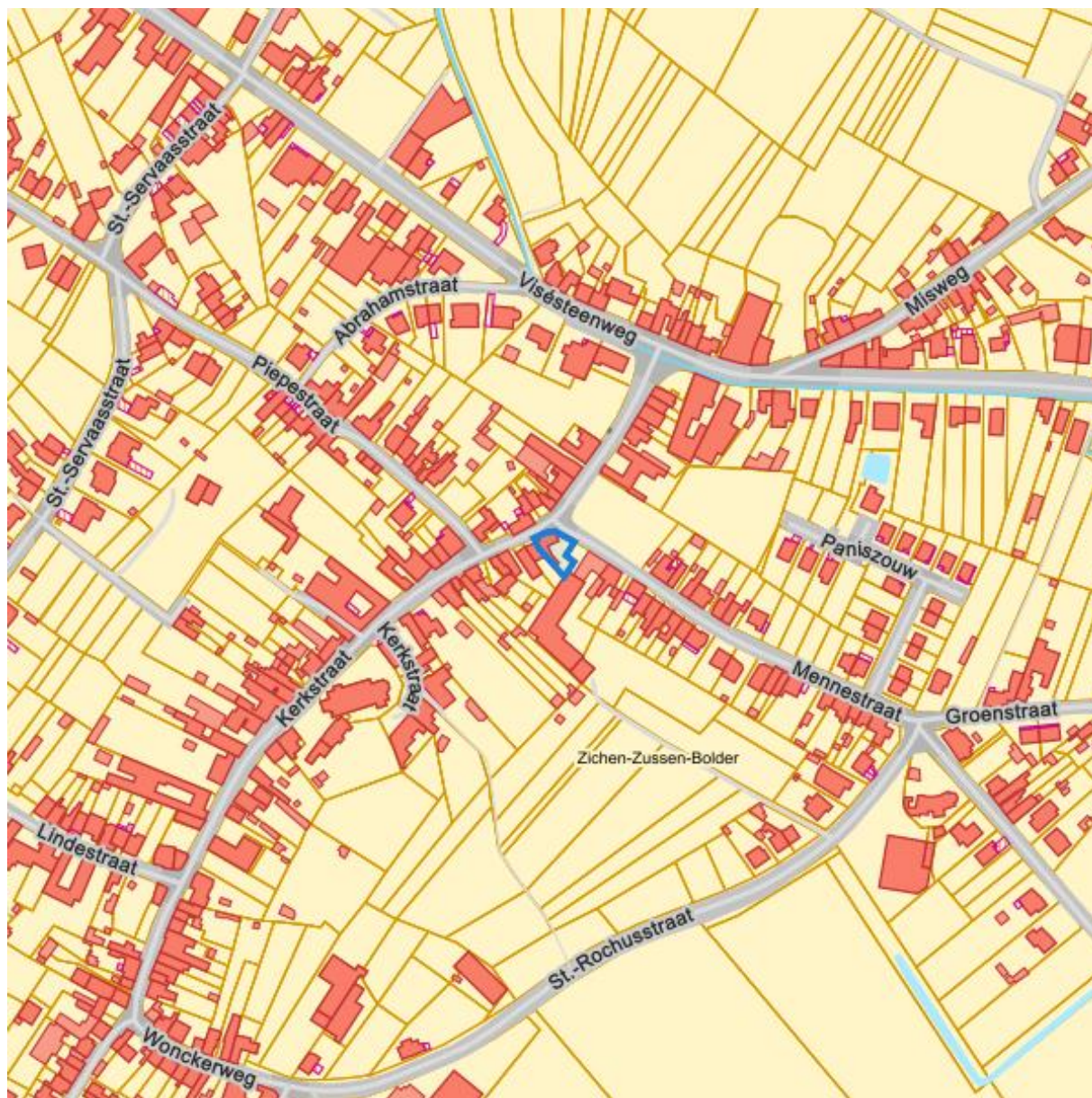
Dossier: 23-02-2051/001

Locatie



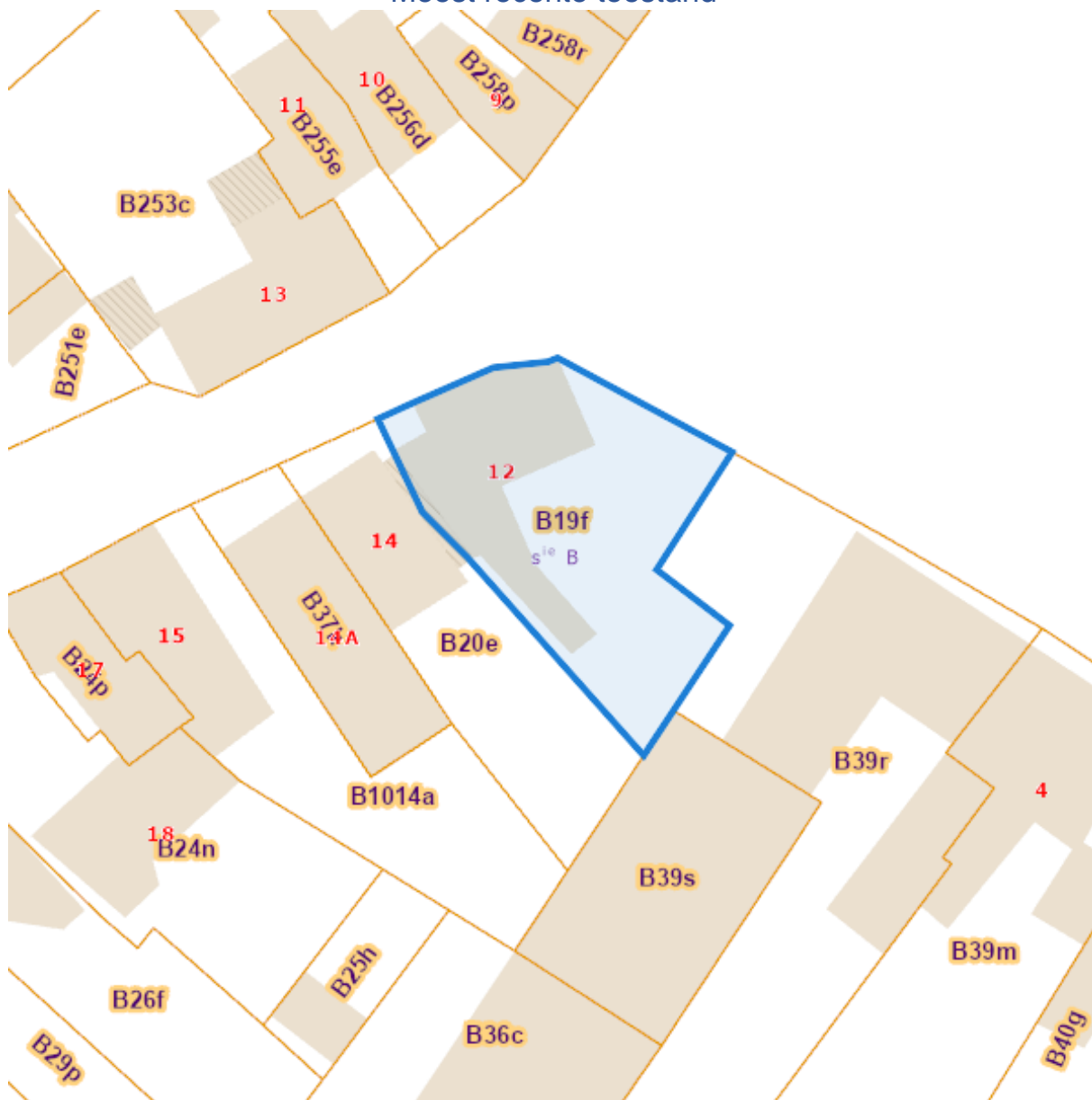
Dossier: 23-02-2051/001

Omgeving



Kadaster

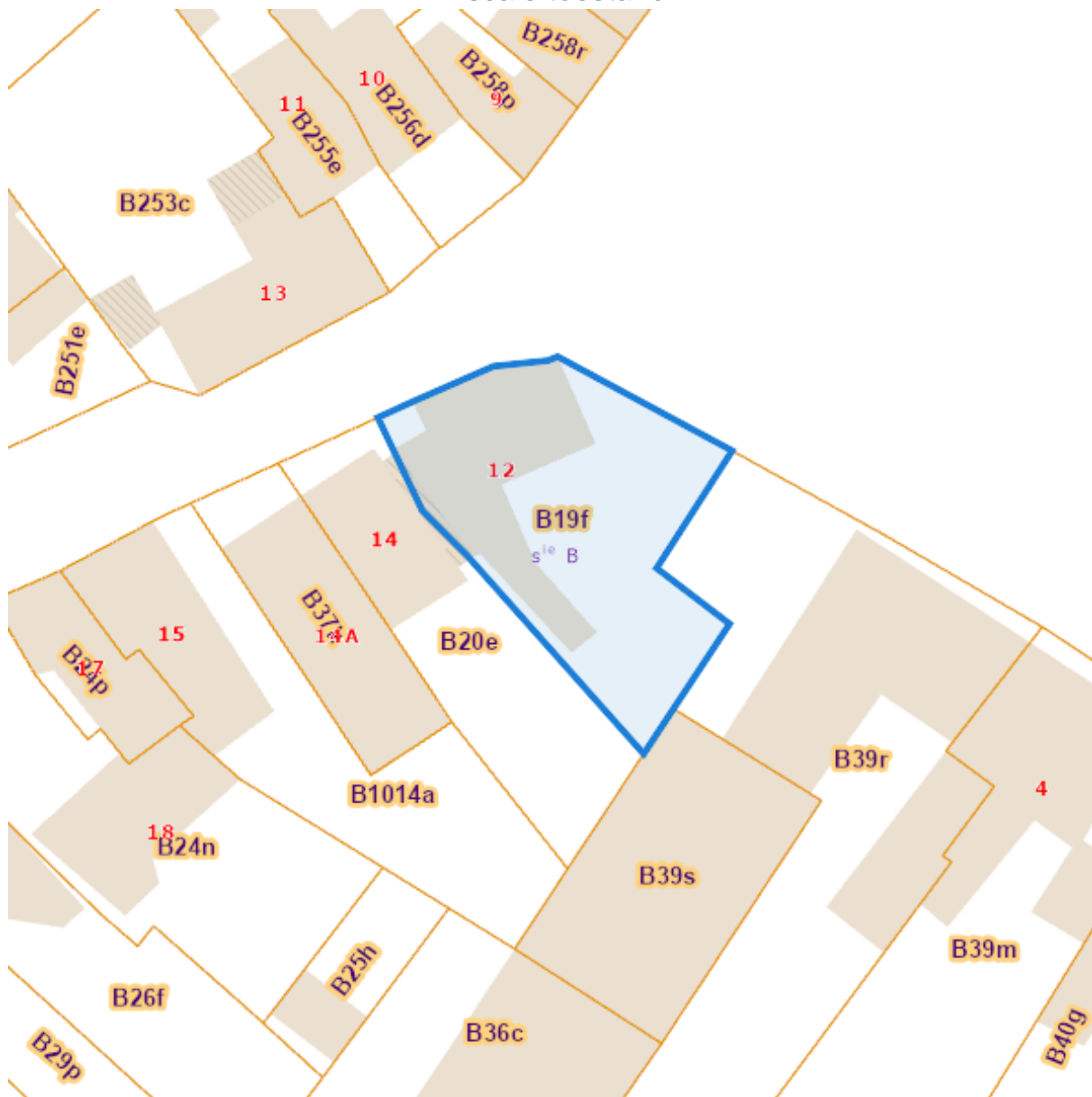
Meest recente toestand



eservices.minfin.fgov.be


Dossier: 23-02-2051/001

Fiscale toestand



eservices.minfin.fgov.be

Gewestplan



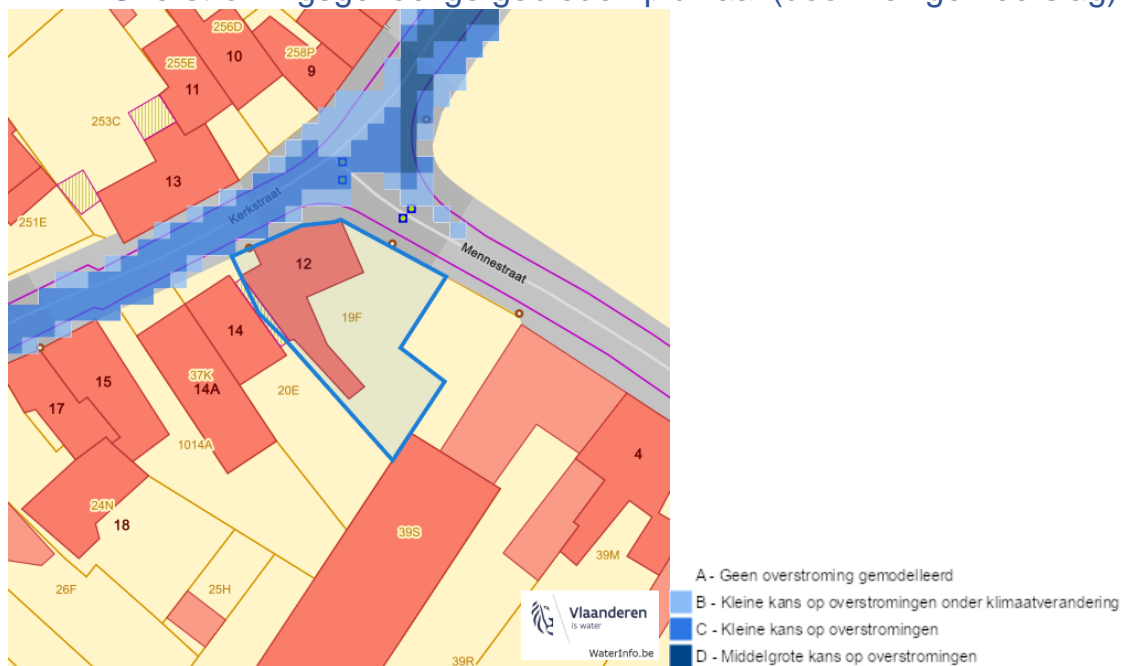
www.geopunt.be

[Gewestplan legende](#)

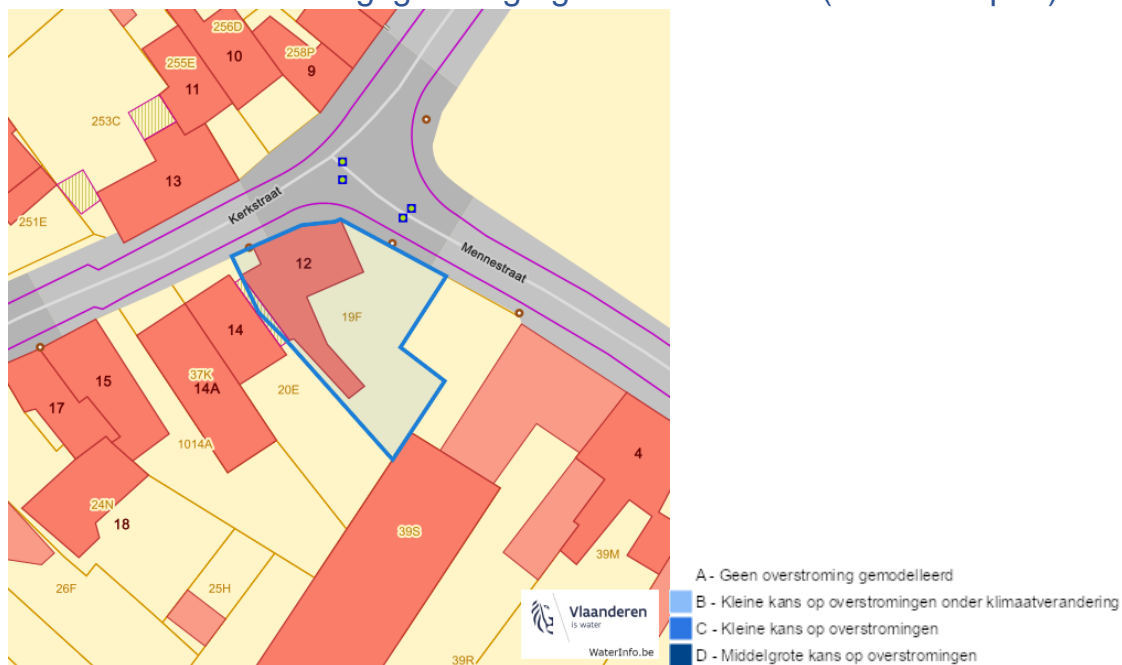
Dossier: 23-02-2051/001

Water

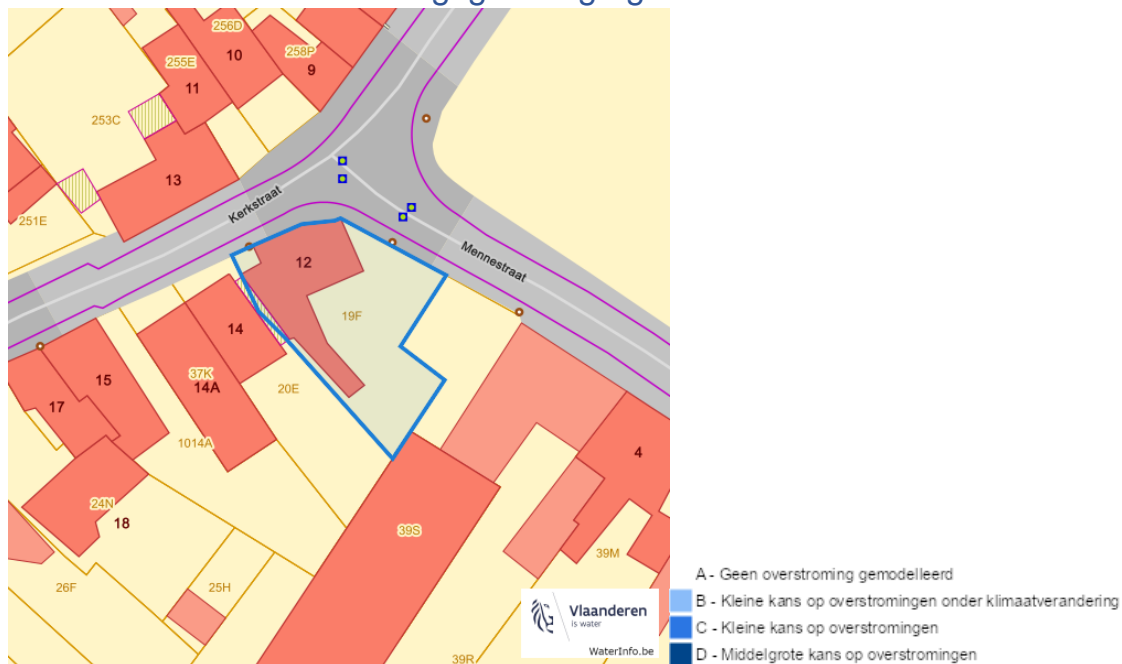
Overstromingsgevoelige gebieden pluviaal (door hevige neerslag)



Overstromingsgevoelige gebieden fluviaal (uit waterlopen)



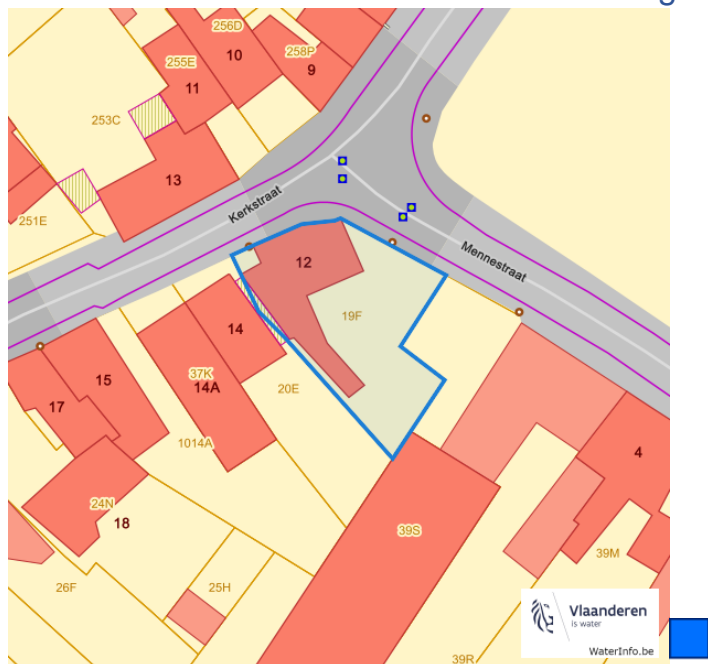
Overstromingsgevoelige gebieden vanuit de zee



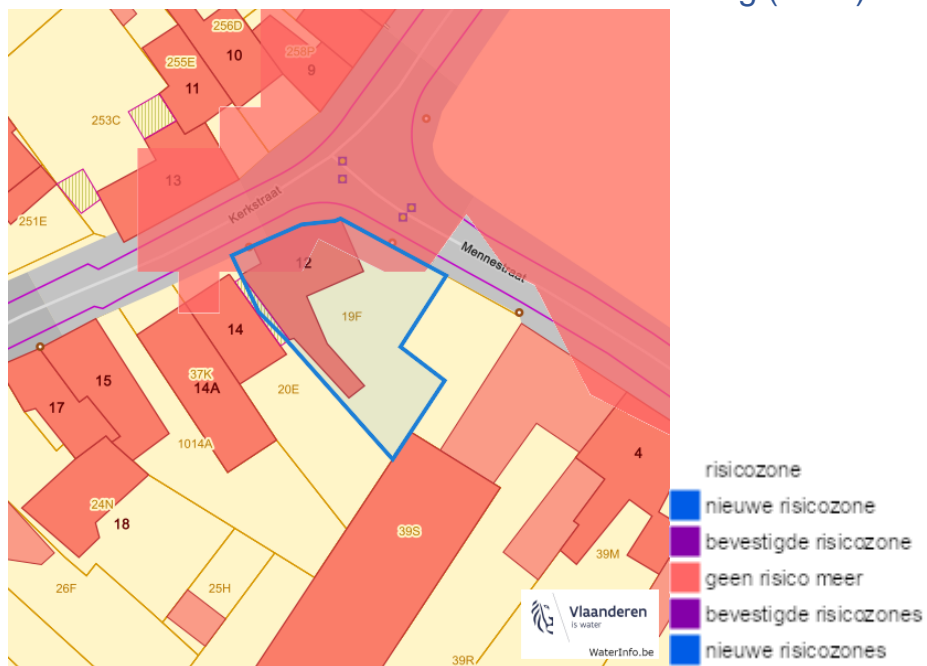
Signaalgebieden



Recent overstromde gebieden (2017)



Risicozones overstrooming (2017)



Kerkstraat 12, 3770 Zichen-Zussen-Bolder

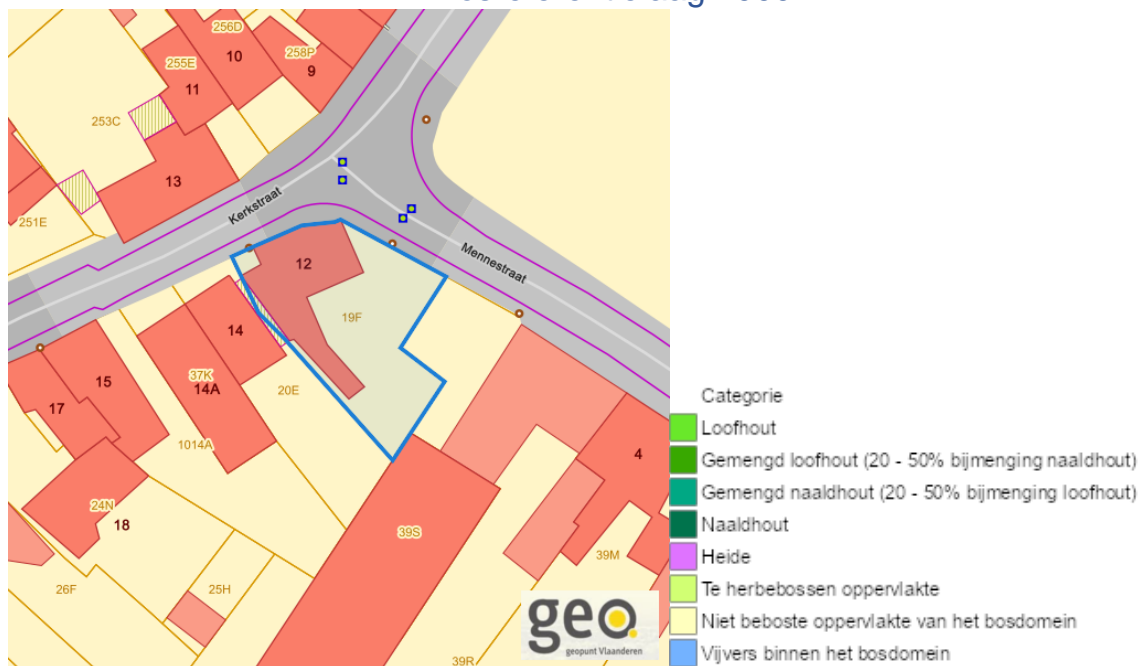
Van nature overstroombare gebieden



Dossier: 23-02-2051/001

Natuur

Bosreferentielaag 2000



www.geopunt.be

Groenkaart Vlaanderen (2021)

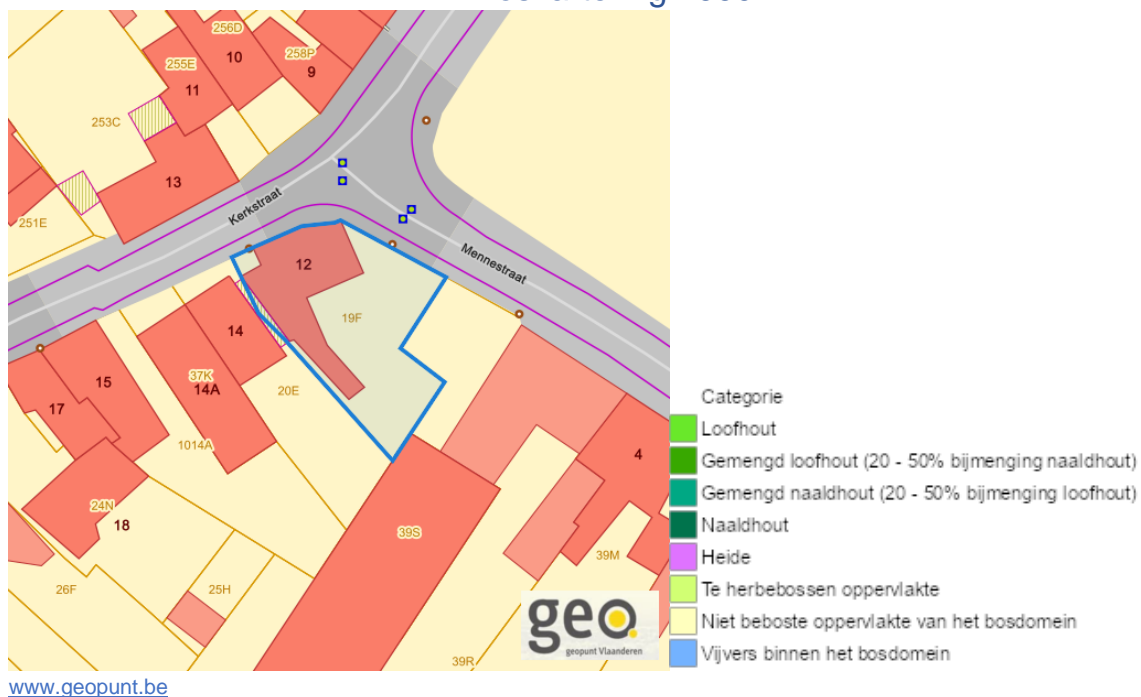


www.geopunt.be

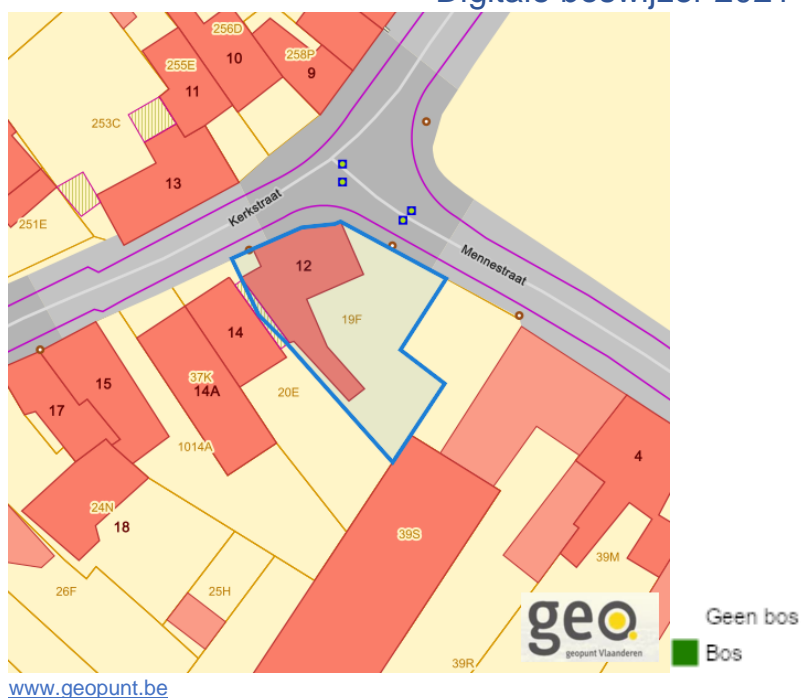
Dossier: 23-02-2051/001

Kerkstraat 12, 3770 Zichen-Zussen-Bolder

Boskartering 1990



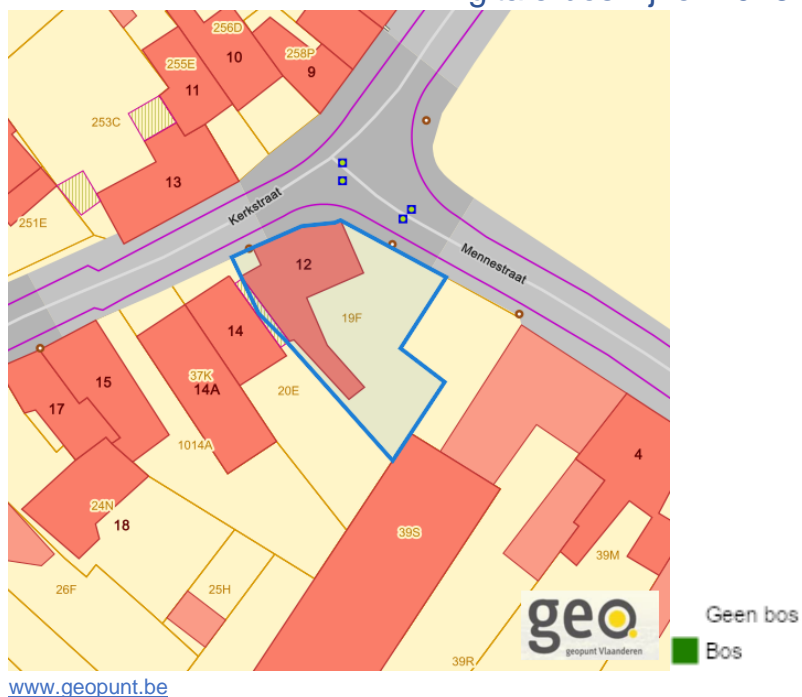
Digitale boswijzer 2021



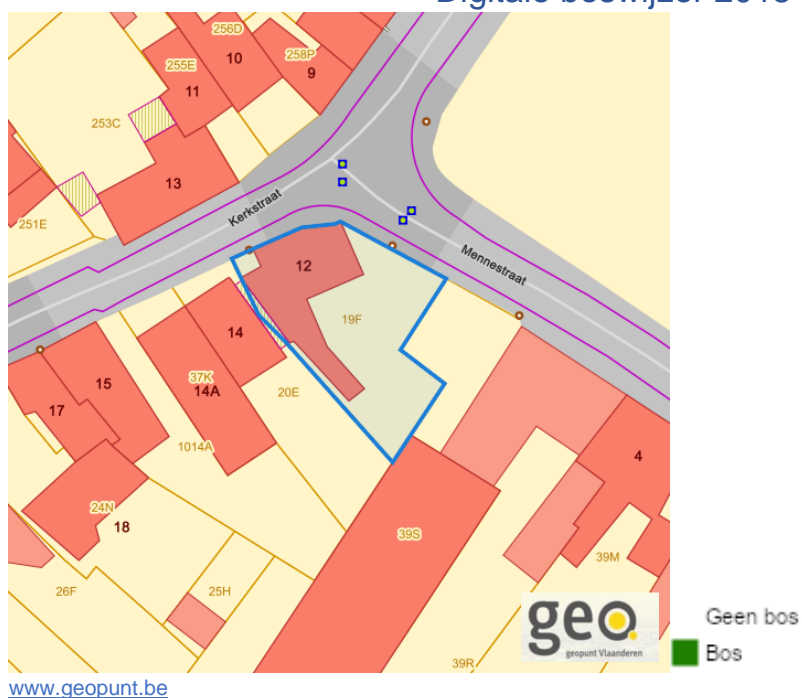
Dossier: 23-02-2051/001

Kerkstraat 12, 3770 Zichen-Zussen-Bolder

Digitale boswijzer 2018



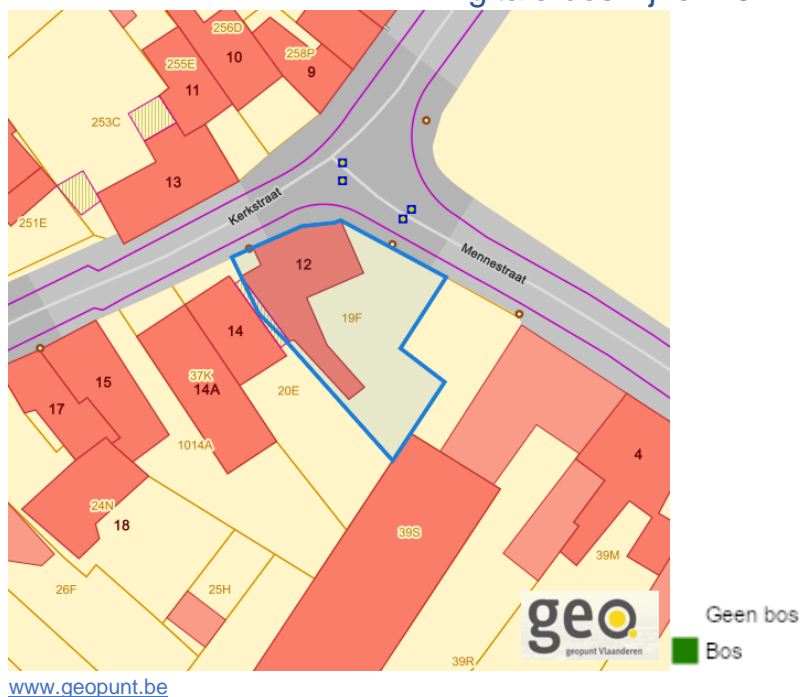
Digitale boswijzer 2015



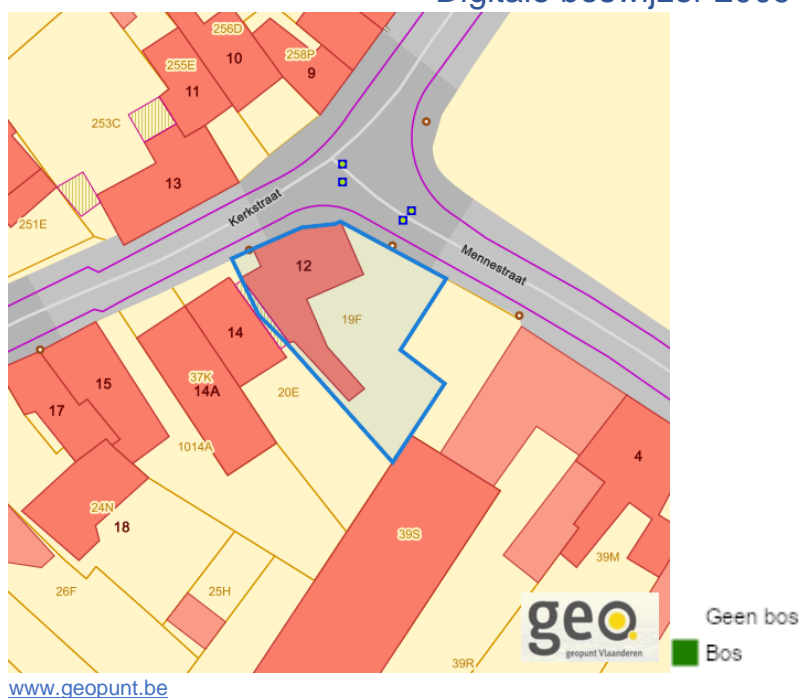
Dossier: 23-02-2051/001

Kerkstraat 12, 3770 Zichen-Zussen-Bolder

Digitale boswijzer 2012



Digitale boswijzer 2009



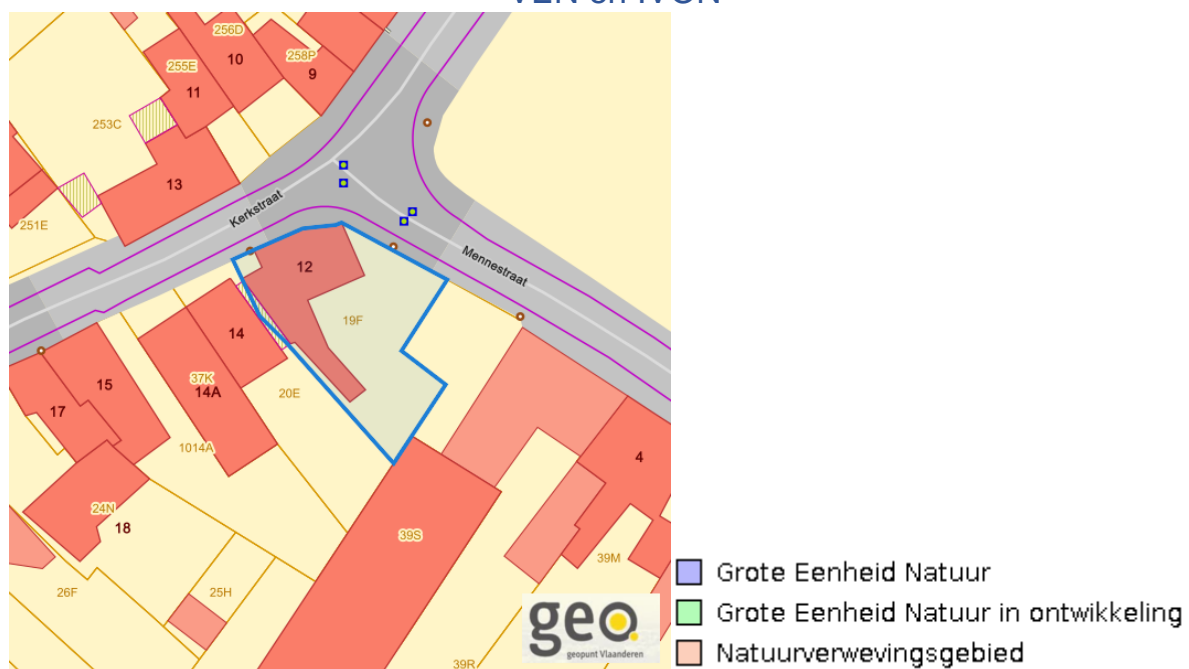
Dossier: 23-02-2051/001

Kerkstraat 12, 3770 Zichen-Zussen-Bolder

PFAS



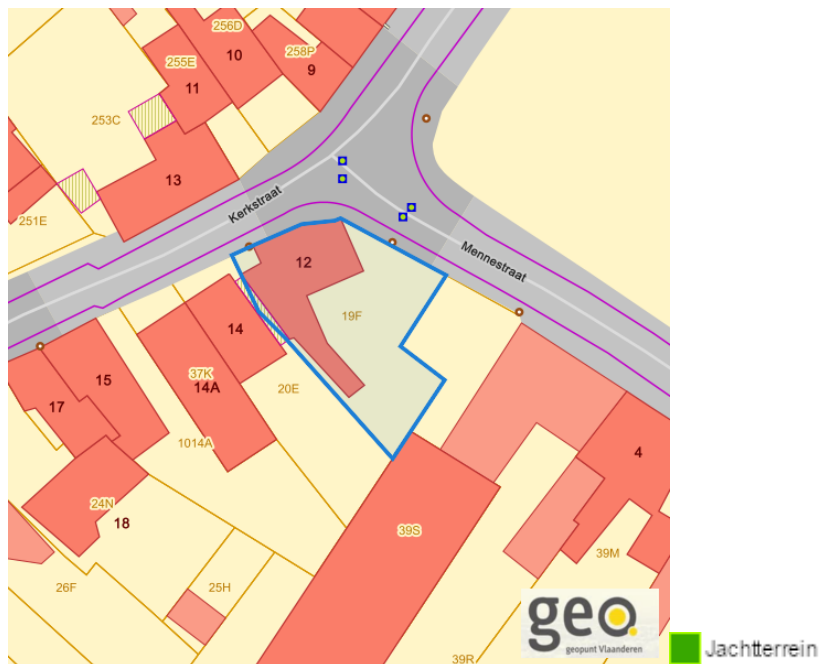
VEN en IVON



www.geopunt.be

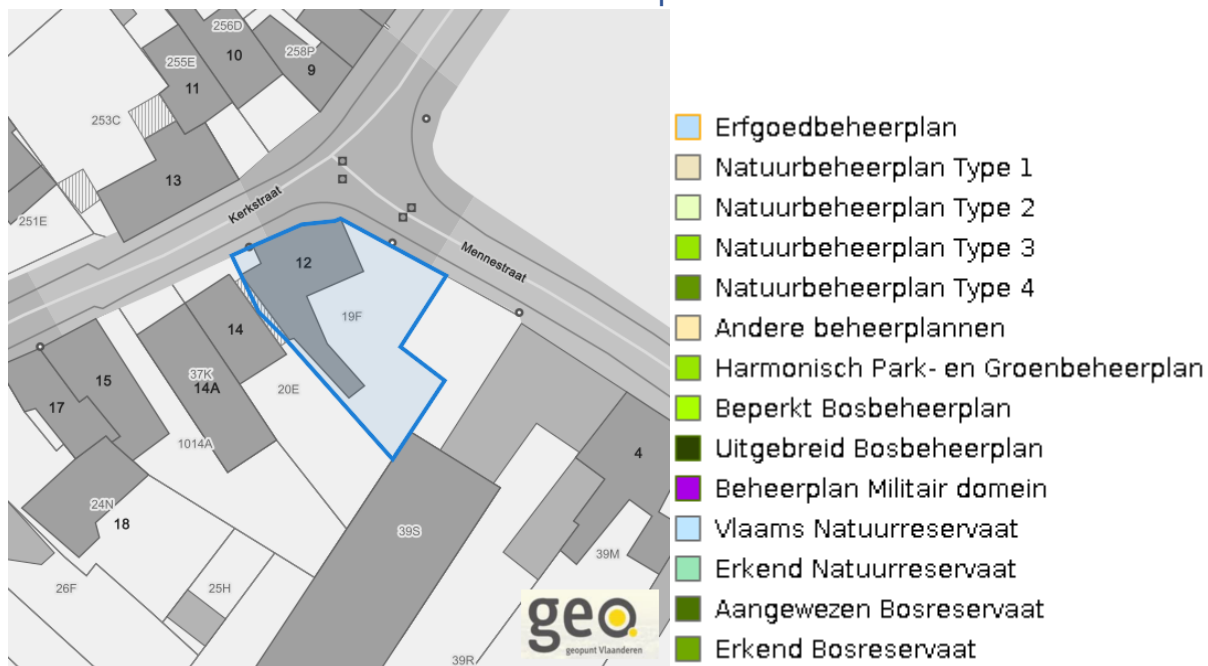
Dossier: 23-02-2051/001

Jachtterreinen



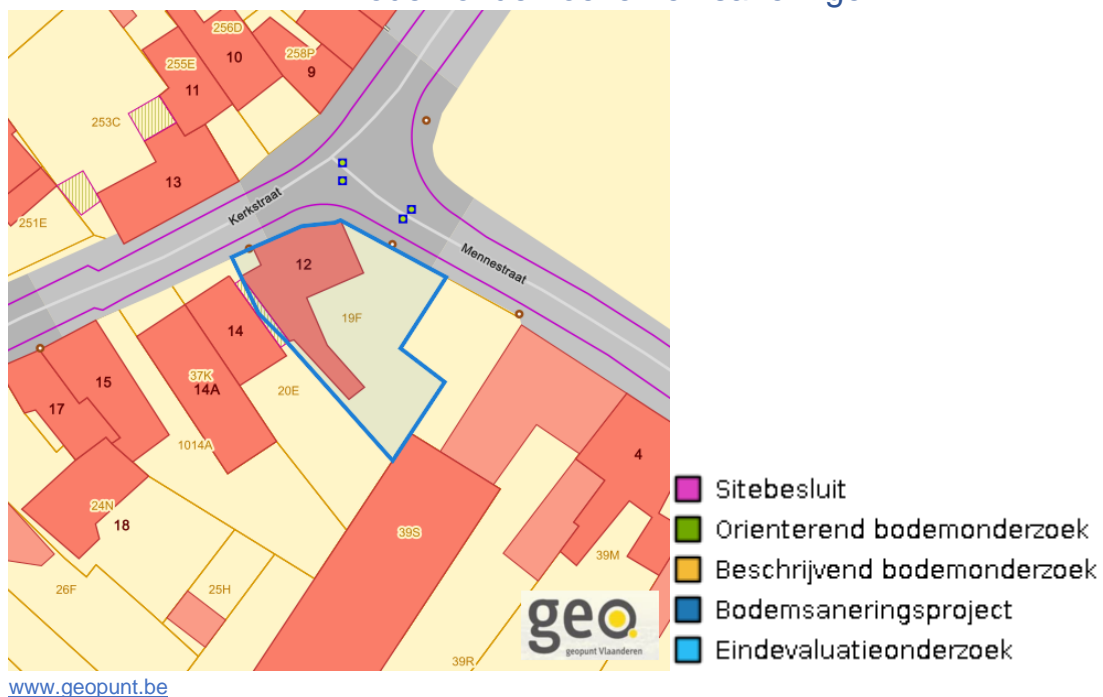
www.geopunt.be

Natuurbeheerplannen



www.geopunt.be

Bodemonderzoeken en saneringen



Recht van voorkoop

Vlaams voorkooprecht

www.geopunt.be

Recht van voorkoop afbakening

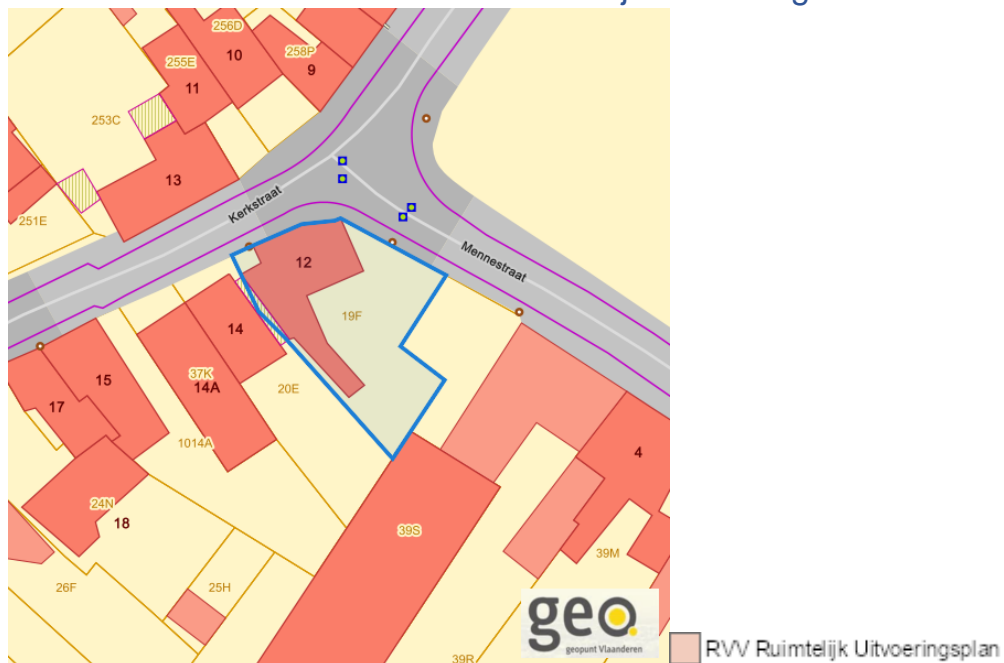
www.geopunt.be

Dossier: 23-02-2051/001

Detailkaarten recht van voorkoop

Detailkaarten recht van voorkoop pagina 1

Rvv: Ruimtelijke ordening



Rvv: Vlaamse wooncode



Dossier: 23-02-2051/001

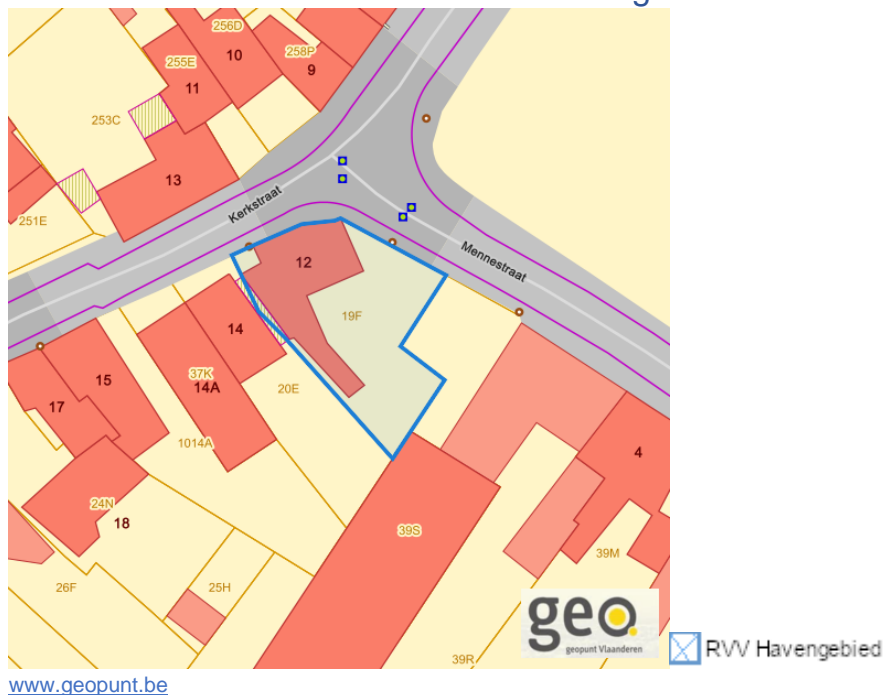
Kerkstraat 12, 3770 Zichen-Zussen-Bolder

Detailkaarten recht van voorkoop pagina 2

Rvv: Ruilverkaveling



Rvv: Havengebieden



Dossier: 23-02-2051/001

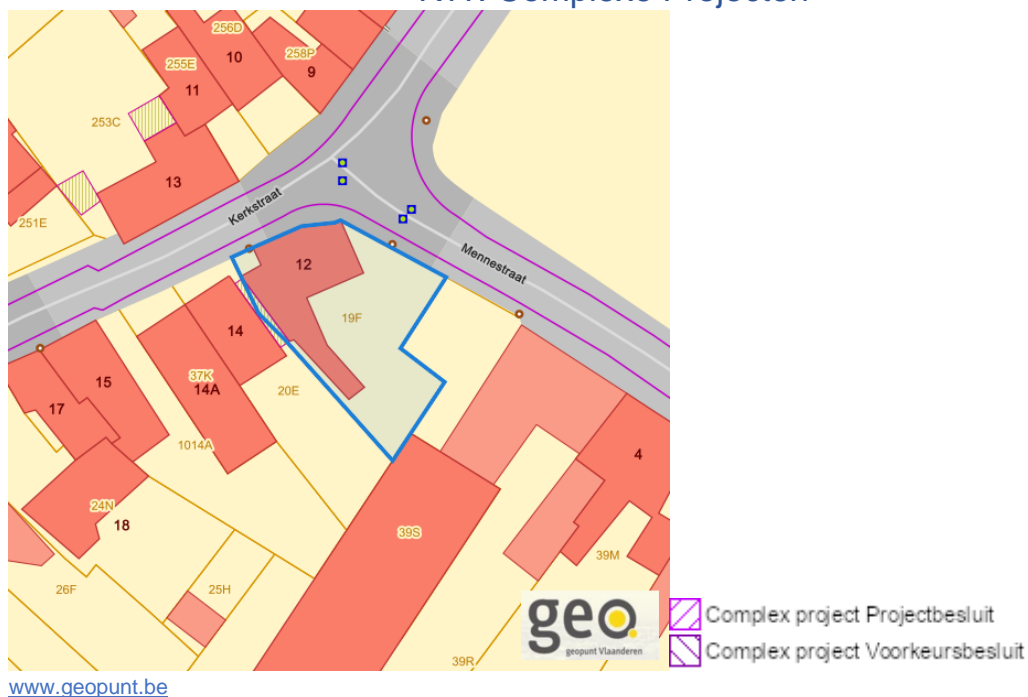
Kerkstraat 12, 3770 Zichen-Zussen-Bolder

Detailkaarten recht van voorkoop pagina 3

Rvv: de Vlaamse waterweg



Rvv: Complexe Projecten

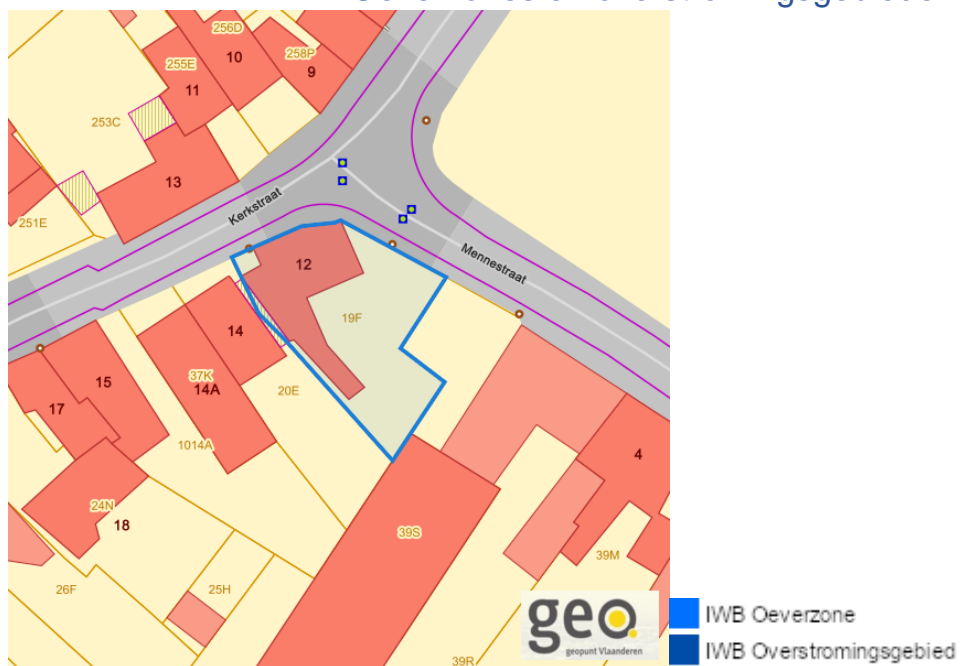


Dossier: 23-02-2051/001

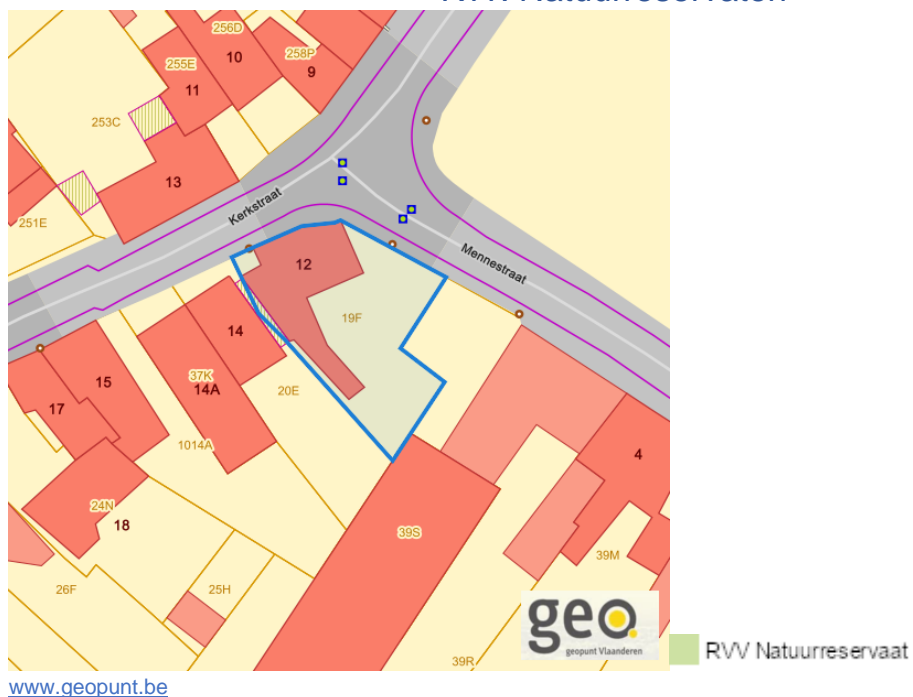
Kerkstraat 12, 3770 Zichen-Zussen-Bolder

Detailkaarten recht van voorkoop pagina 4

Rvw: Oeverzones en overstromingsgebieden



Rvw: Natuureservaten



Dossier: 23-02-2051/001

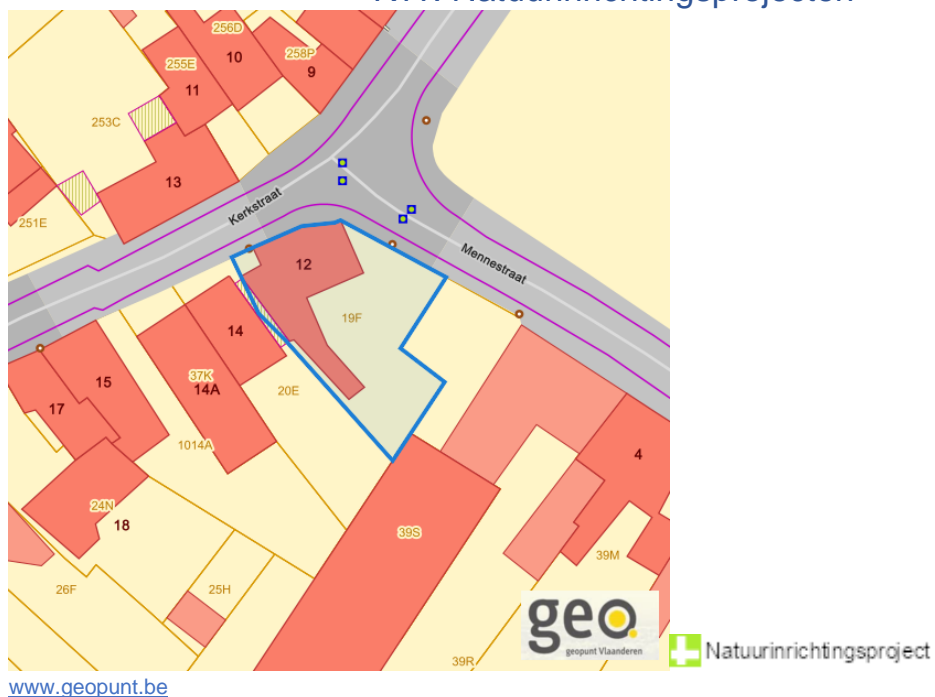
Kerkstraat 12, 3770 Zichen-Zussen-Bolder

Detailkaarten recht van voorkoop pagina 5

Rvv: Landinrichtingsplan en inrichtingsnota



Rvv: Natuurinrichtingsprojecten

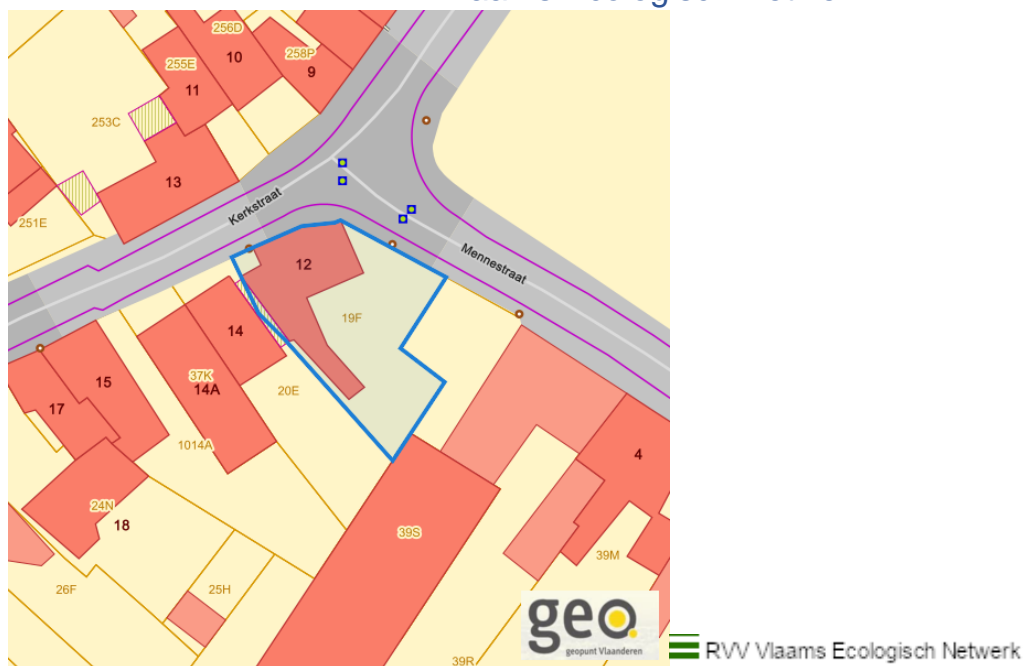


Dossier: 23-02-2051/001

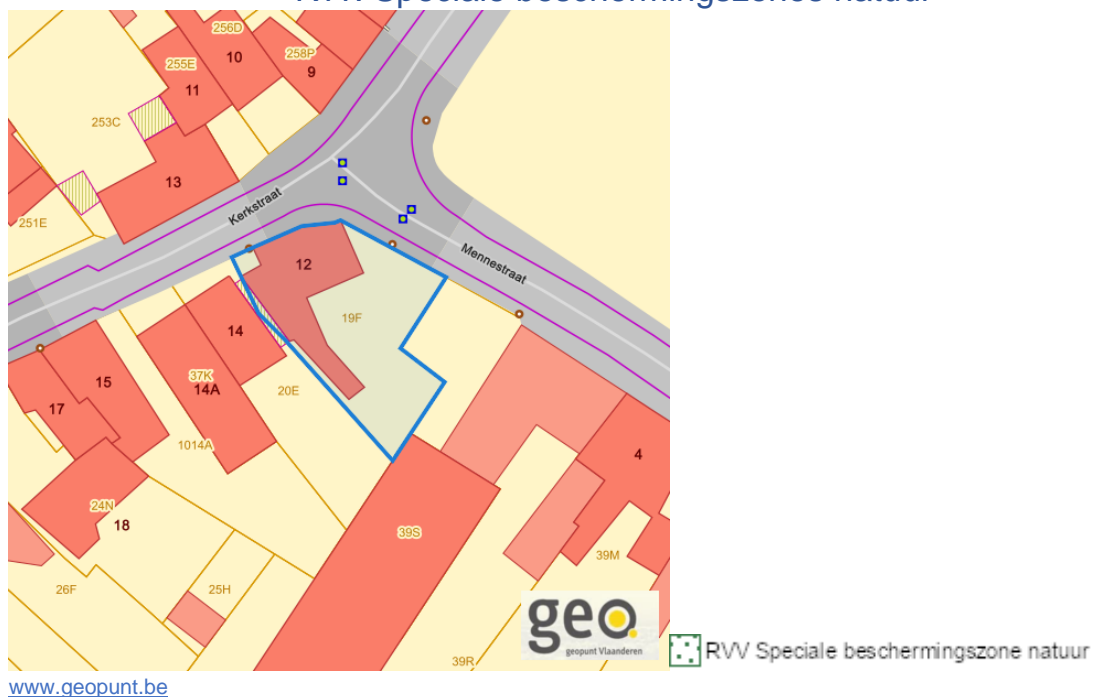
Kerkstraat 12, 3770 Zichen-Zussen-Bolder

Detailkaarten recht van voorkoop pagina 6

Rvv: Vlaams Ecologisch Network

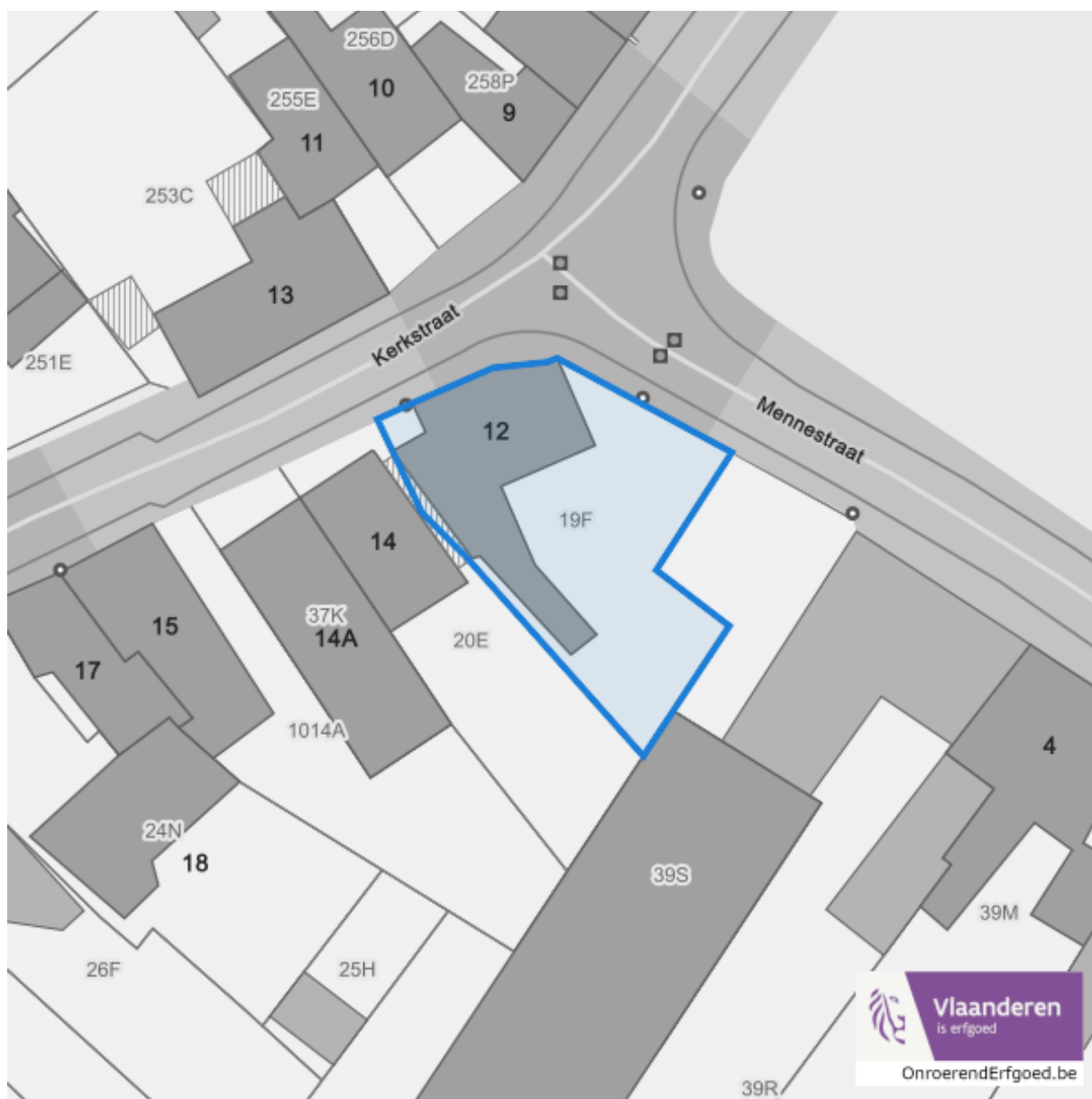


Rvv: Speciale beschermingszones natuur



Dossier: 23-02-2051/001

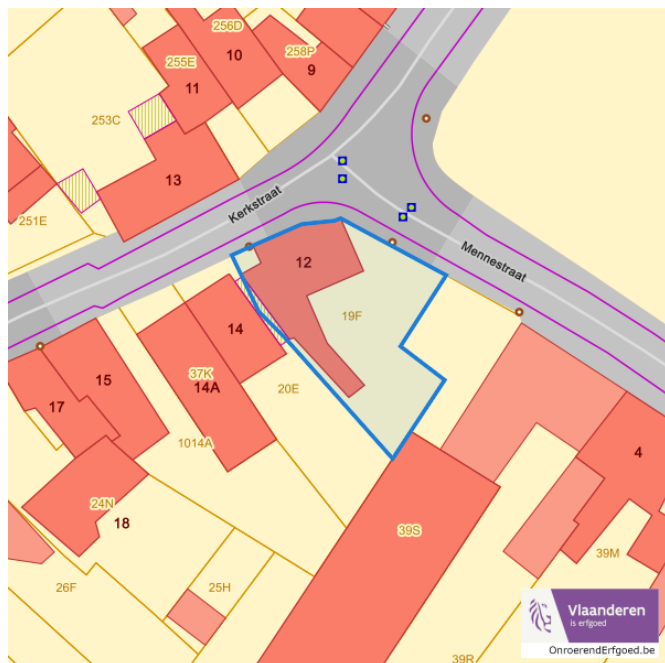
Beschermd onroerend erfgoed



Detailkaarten beschermd onroerend erfgoed

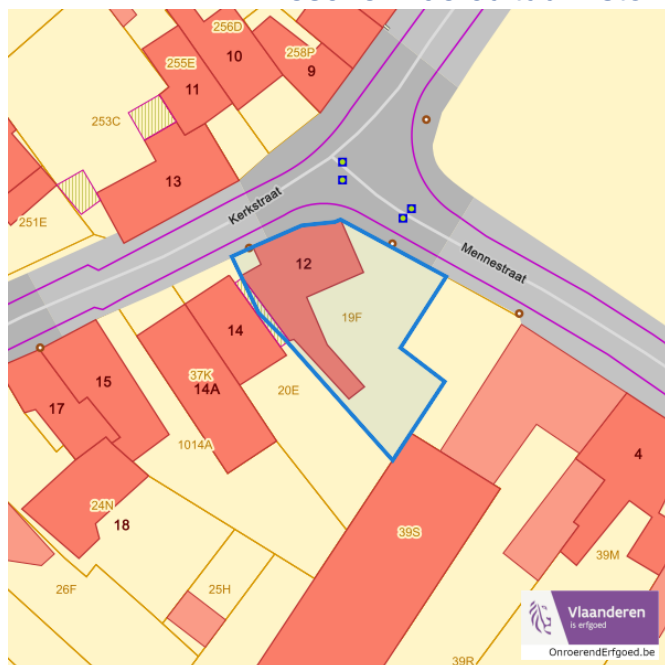
Detailkaarten beschermd onroerend erfgoed pagina 1

Beschermd archeologische sites



Beschermd archeologische site

Beschermd cultuurhistorische landschappen



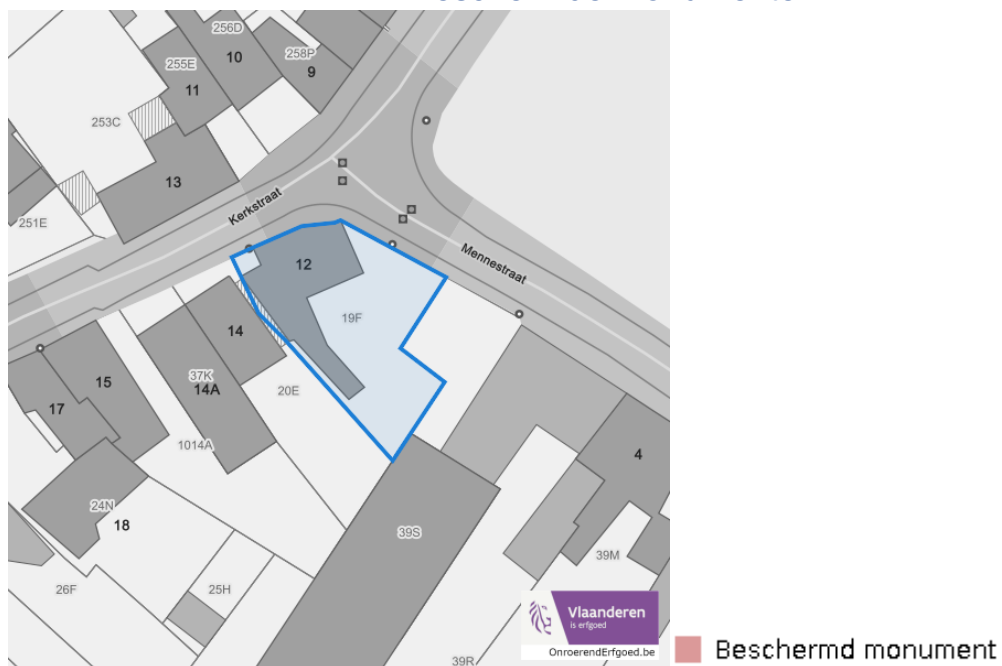
Beschermd landschap

Dossier: 23-02-2051/001

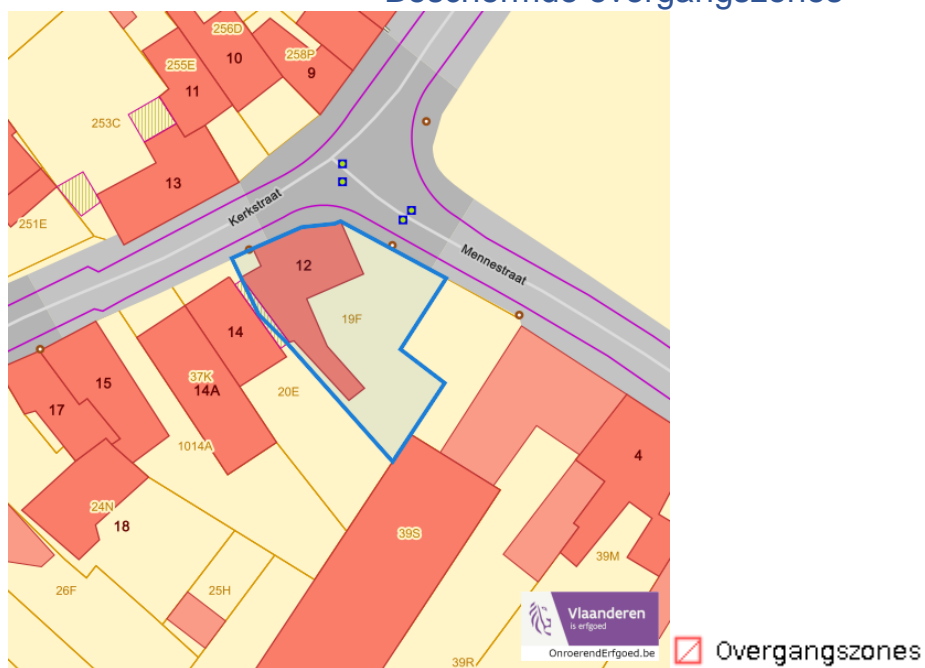
Kerkstraat 12, 3770 Zichen-Zussen-Bolder

Detailkaarten beschermd onroerend erfgoed pagina 2

Beschermd monumenten



Beschermd overgangszones

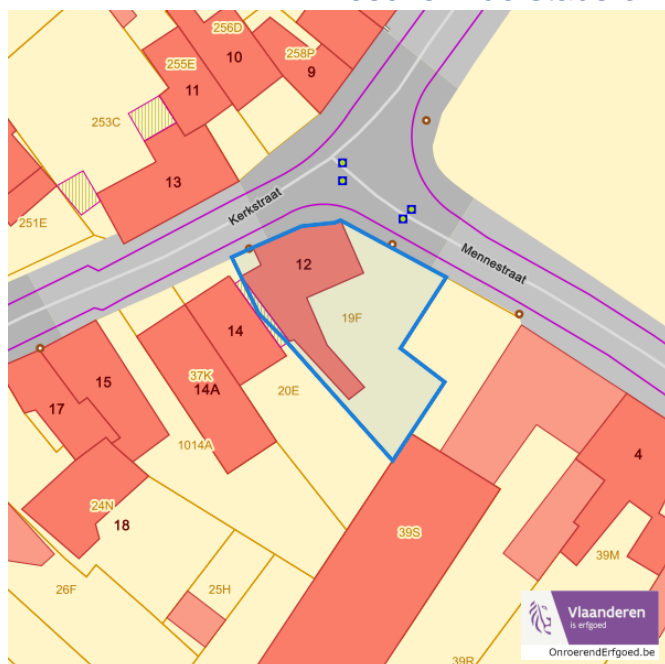


Dossier: 23-02-2051/001

Kerkstraat 12, 3770 Zichen-Zussen-Bolder

Detailkaarten beschermd onroerend erfgoed pagina 3

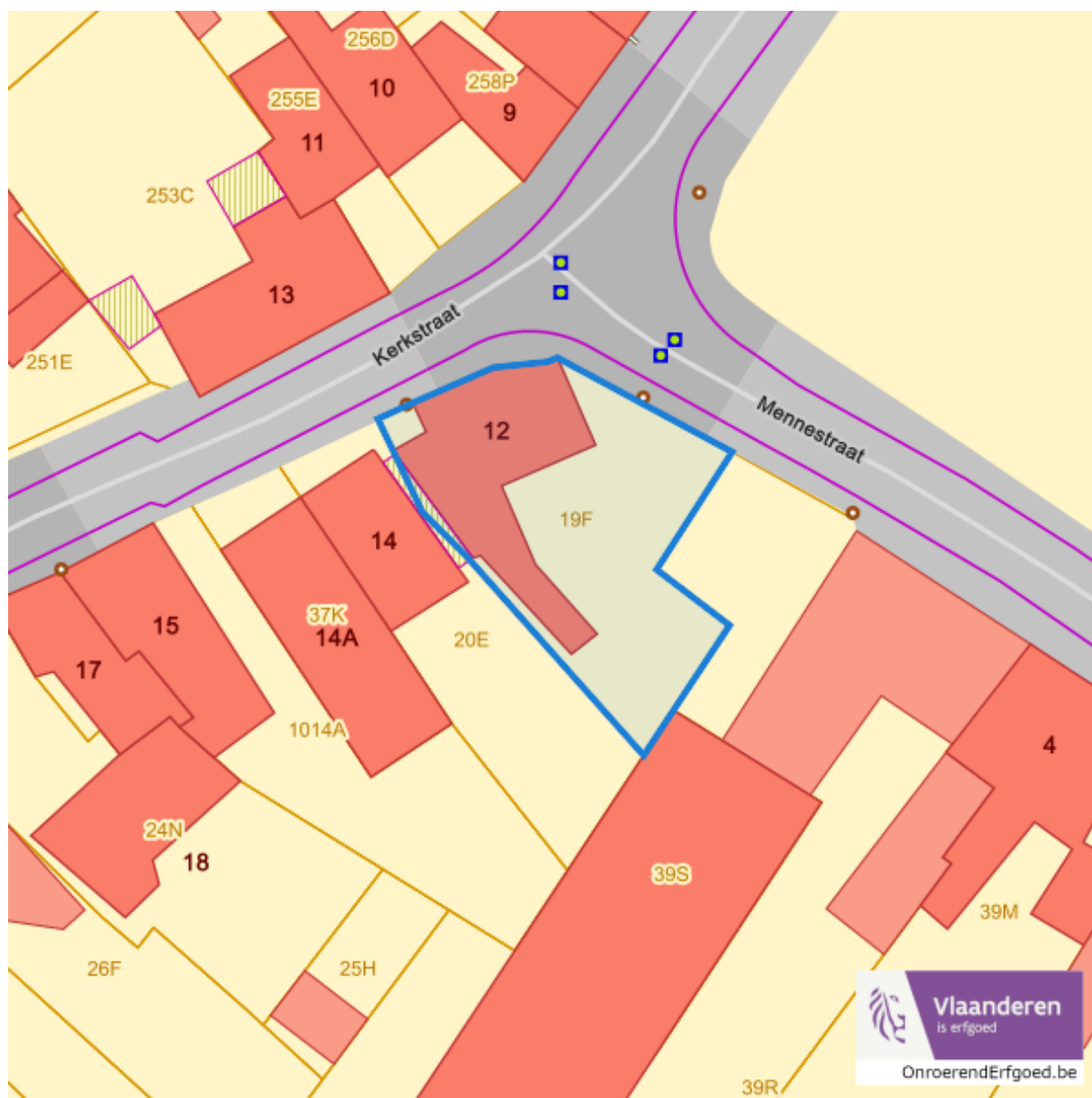
Beschermd stads en dorpsgezichten



■ Beschermd stads- en dorpsgezicht

Dossier: 23-02-2051/001

Vastgestelde inventarissen

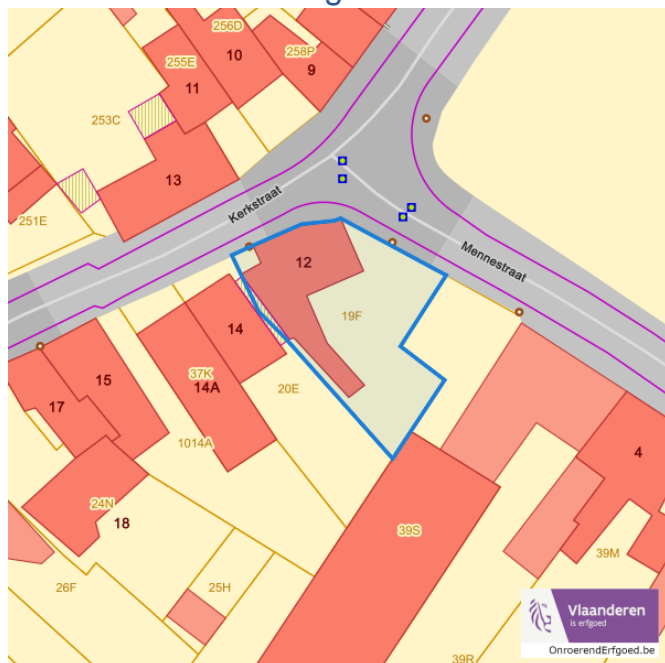


Dossier: 23-02-2051/001

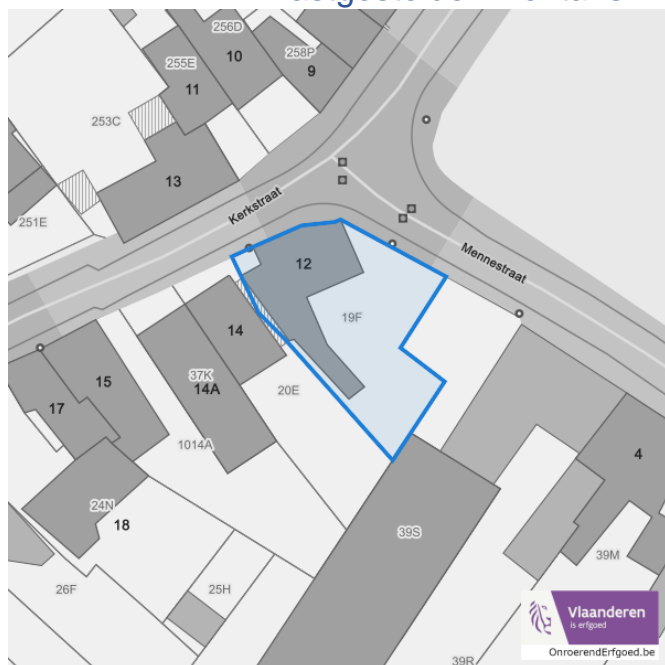
Detailkaarten vastgestelde inventarissen

Detailkaarten vastgestelde inventaris pagina 1

Vastgestelde inventaris: Archeologische zones


 Vastgestelde afgebakende archeologische zone

Vastgestelde inventaris: Bouwkundig erfgoed

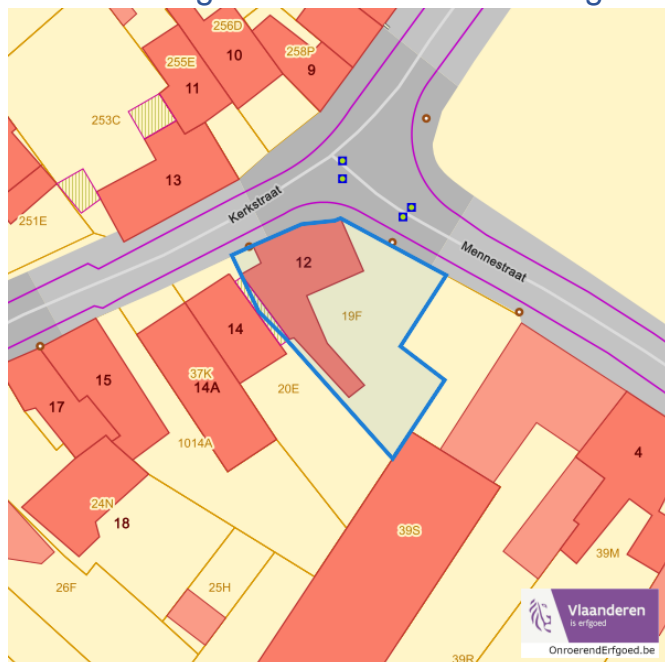

 Item uit de vastgestelde inventaris bouwkundig erfgoed

Dossier: 23-02-2051/001

Kerkstraat 12, 3770 Zichen-Zussen-Bolder

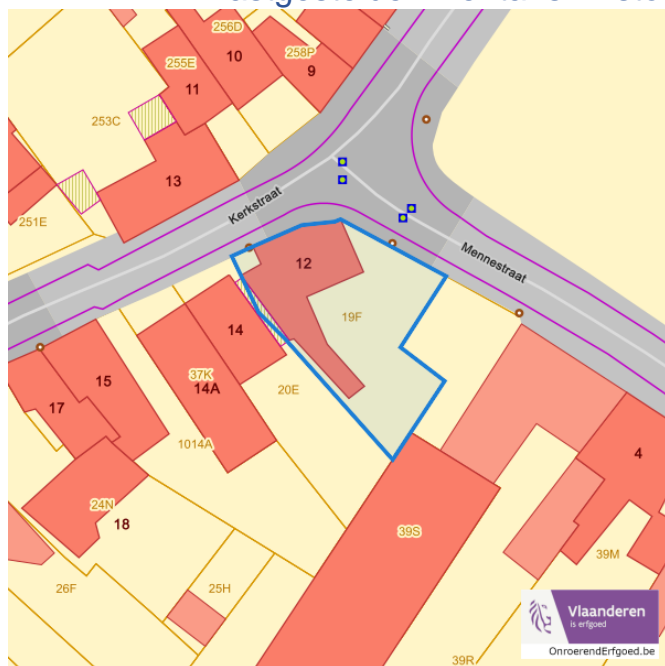
Detailkaarten vastgestelde inventaris pagina 2

Vastgestelde inventaris: Houtige beplanting met erfgoedwaarde



■ Vastgestelde inventaris houtig erfgoed

Vastgestelde inventaris: Historische tuinen en parken



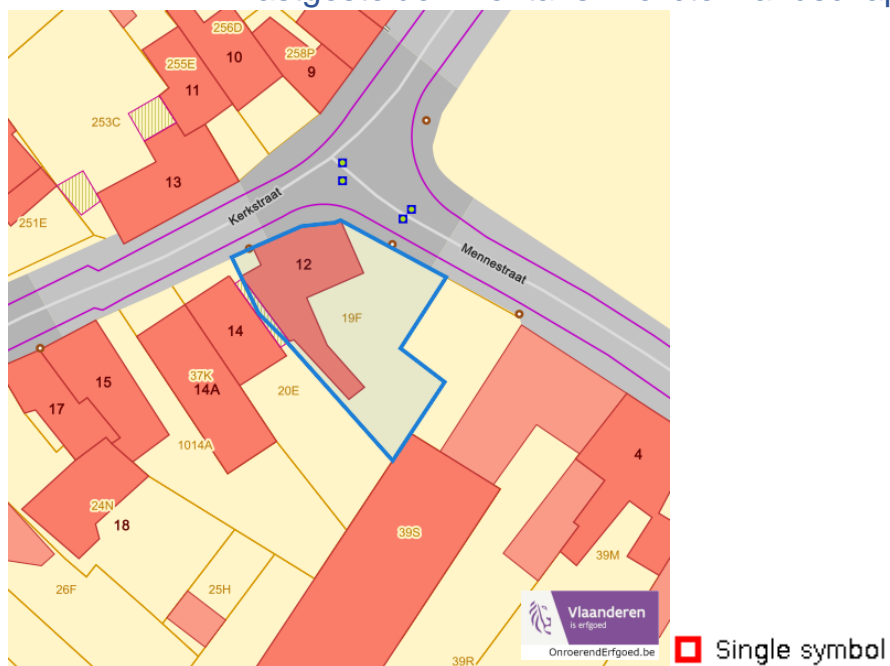
■ Vastgestelde inventaris park en tuin

Dossier: 23-02-2051/001

Kerkstraat 12, 3770 Zichen-Zussen-Bolder

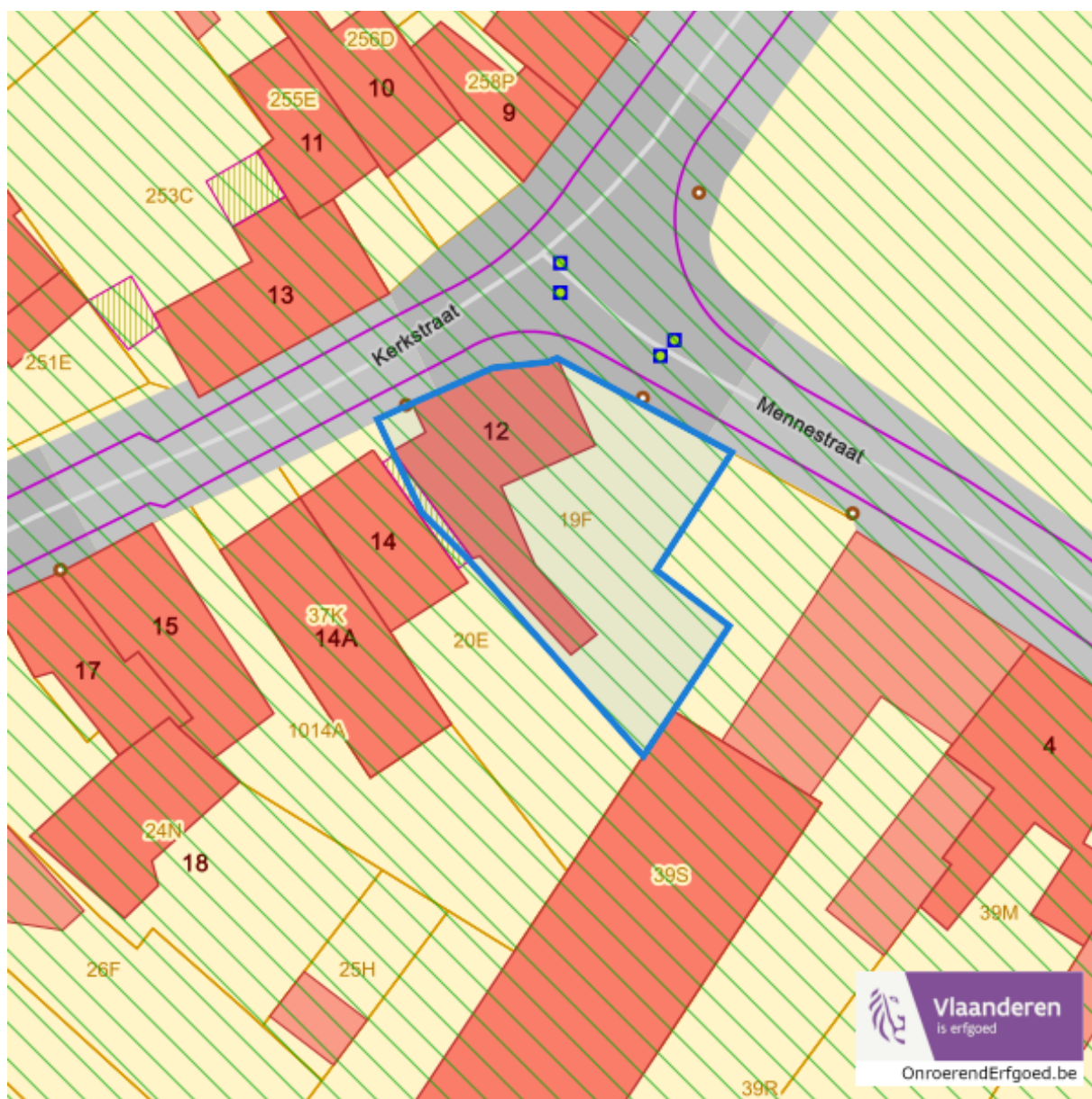
Detailkaarten vastgestelde inventaris pagina 3

Vastgestelde inventaris: Relicten landschapsatlas



Dossier: 23-02-2051/001

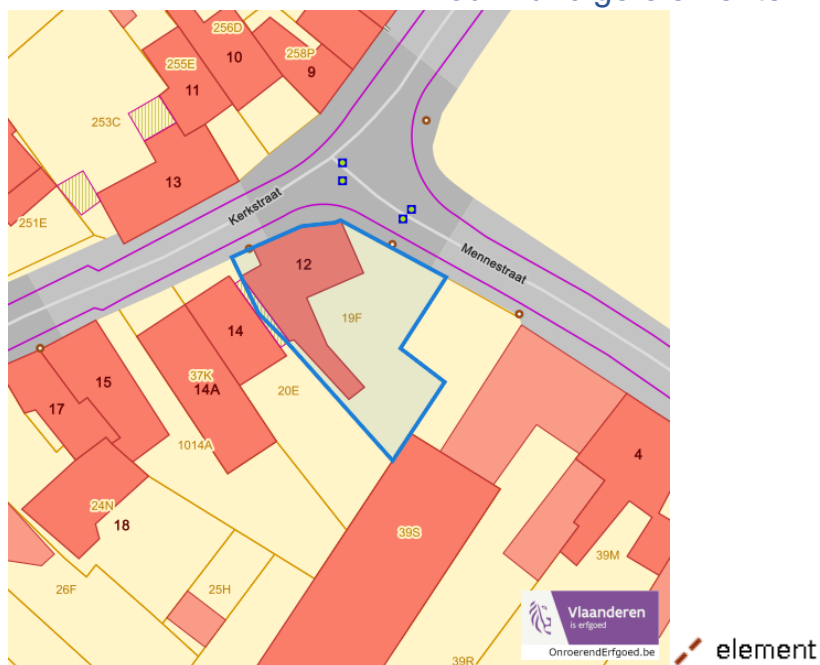
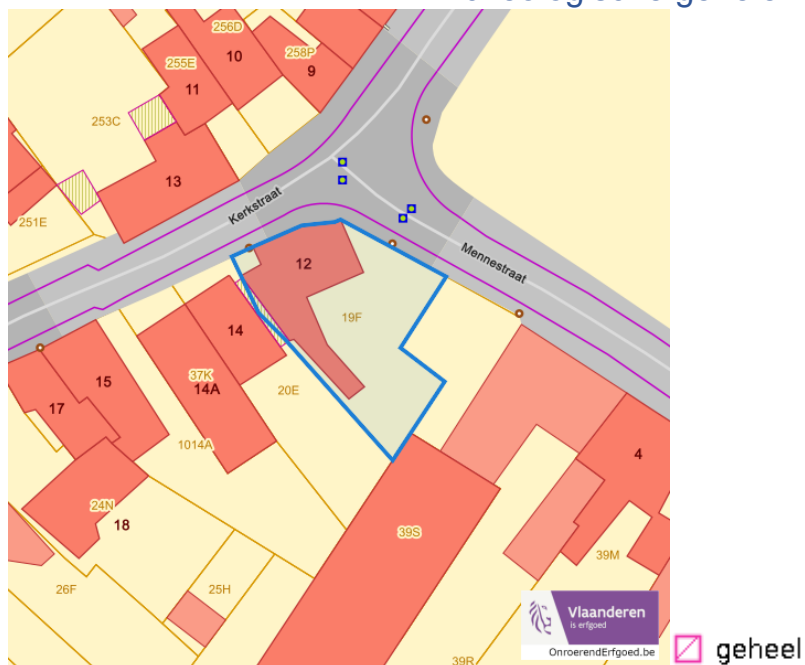
Wetenschappelijke inventarissen



Dossier: 23-02-2051/001

Detailkaarten wetenschappelijke inventarissen

Detailkaarten wetenschappelijke inventarissen pagina 1

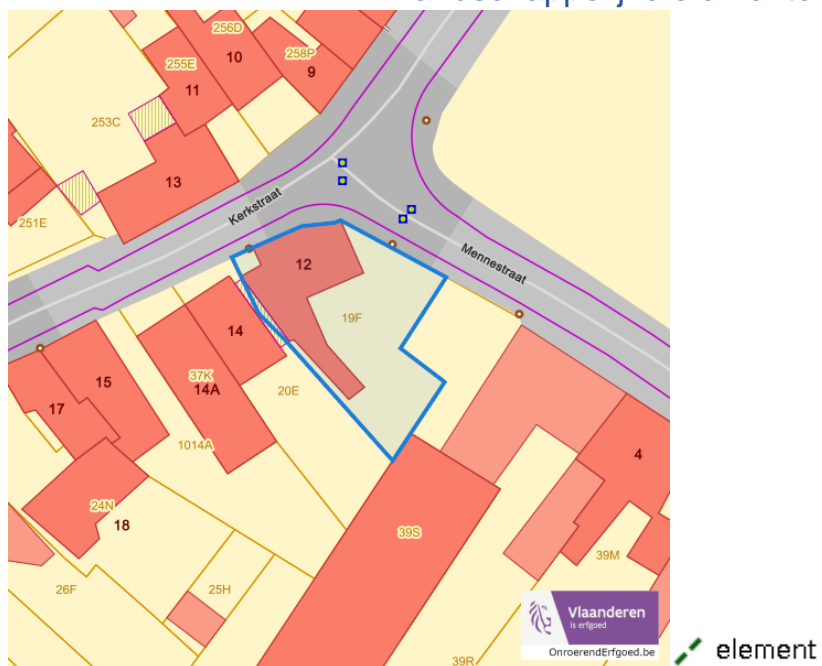
Bouwkundige elementen**Archeologische gehelen**

Dossier: 23-02-2051/001

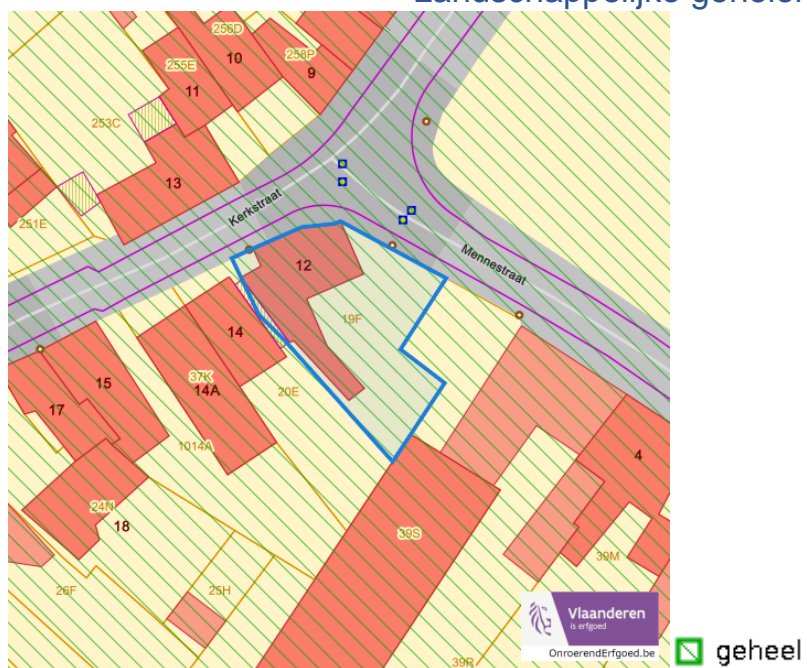
Kerkstraat 12, 3770 Zichen-Zussen-Bolder

Detailkaarten wetenschappelijke inventarissen pagina 2

Landschappelijke elementen

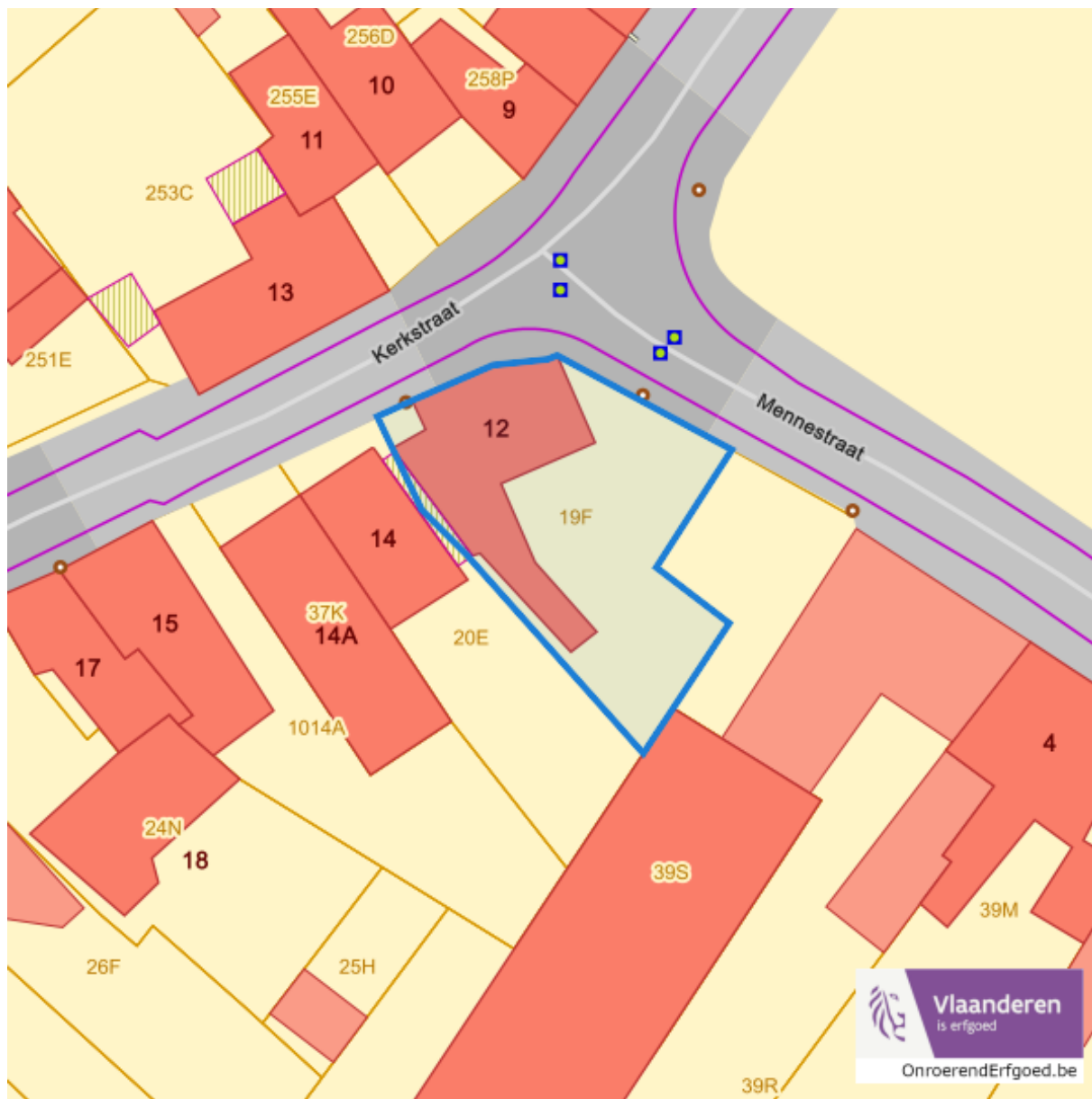


Landschappelijke gehelen



Dossier: 23-02-2051/001

Unesco werelderfgoed

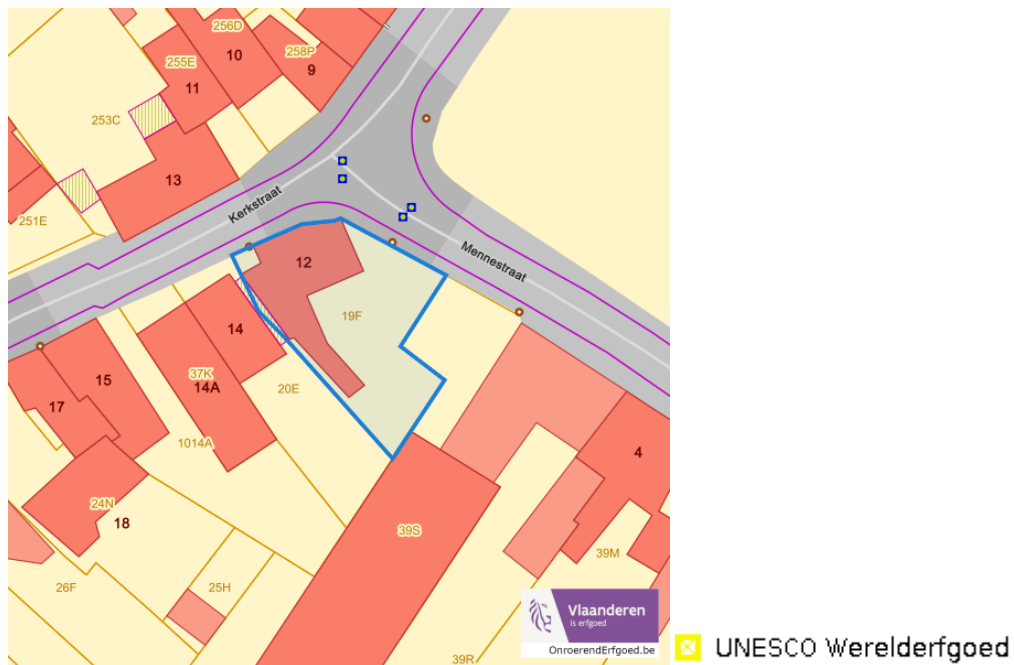


Detailkaarten Unesco werelderfgoed

Unesco: Bufferzones




Unesco: Kernzones



Historische kaarten

Atlas der Buurtwegen (ca 1840)



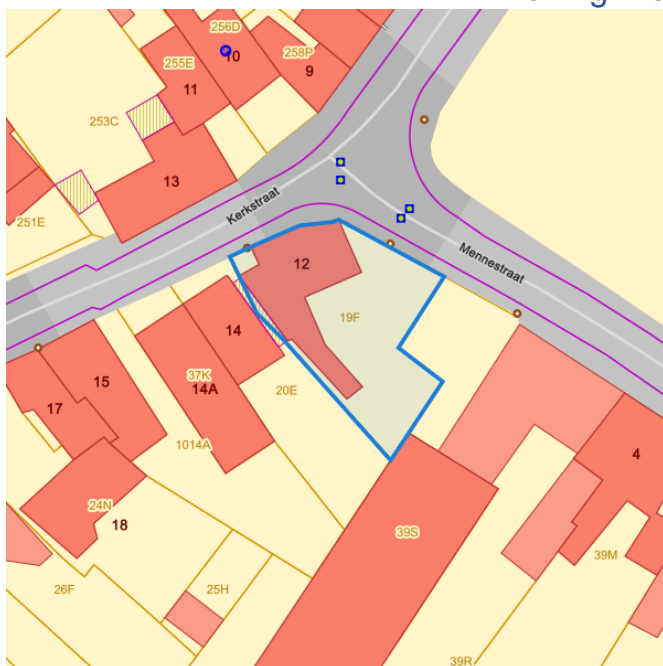
www.geopunt.be

Dossier: 23-02-2051/001

Document: DC à la carte - VLANED - DC
Kaarten: 05/07/2024 - 7wtvvsqvwsgy6b8jng45qt7an50iyakqo4sj59

 Wonen

Woningkwaliteit



- Woningen met een conformiteitsattest
- Panden met een herstelvordering
- Vlaamse inventaris van ongeschikte en onbewoonbare woningen

www.geopunt.be

Conformiteitsattest gemeente beperkte duurtijd



Conformiteitsattest beperkte duurtijd

- Nee
- Ja

www.geopunt.be

Dossier: 23-02-2051/001

Kerkstraat 12, 3770 Zichen-Zussen-Bolder

Conformiteitsattest gemeente verplicht



Dossier: 23-02-2051/001