

# DC à la carte



---

*Route Royale 17, 5020 Malonne*  
*92082D0827/00C000*

---

Lieu  
Environs  
Cadastre  
Plan régional  
Amenagement du territoire  
Sol et sous-sol  
Eau  
Nature  
Droit de préemption  
Patrimoine immobilier  
Cartes historiques  
Autres cartes

Dossier: 24-00-6035/001

---

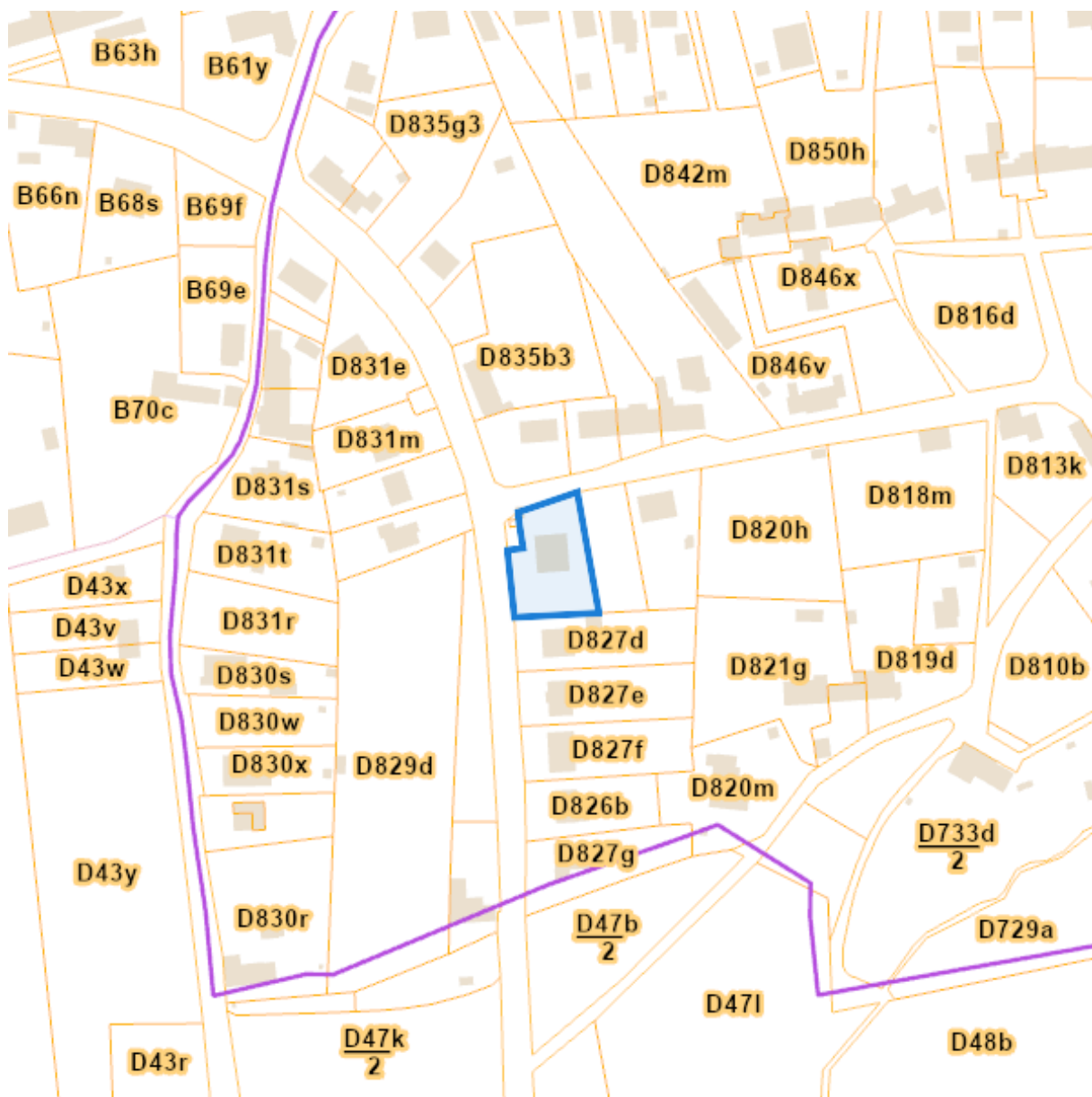
*Lieu*

---



Dossier: 24-00-6035/001

Environs



Cadastre



[eservices.minfin.fgov.be](http://eservices.minfin.fgov.be)

Dossier: 24-00-6035/001

### Situation fiscale



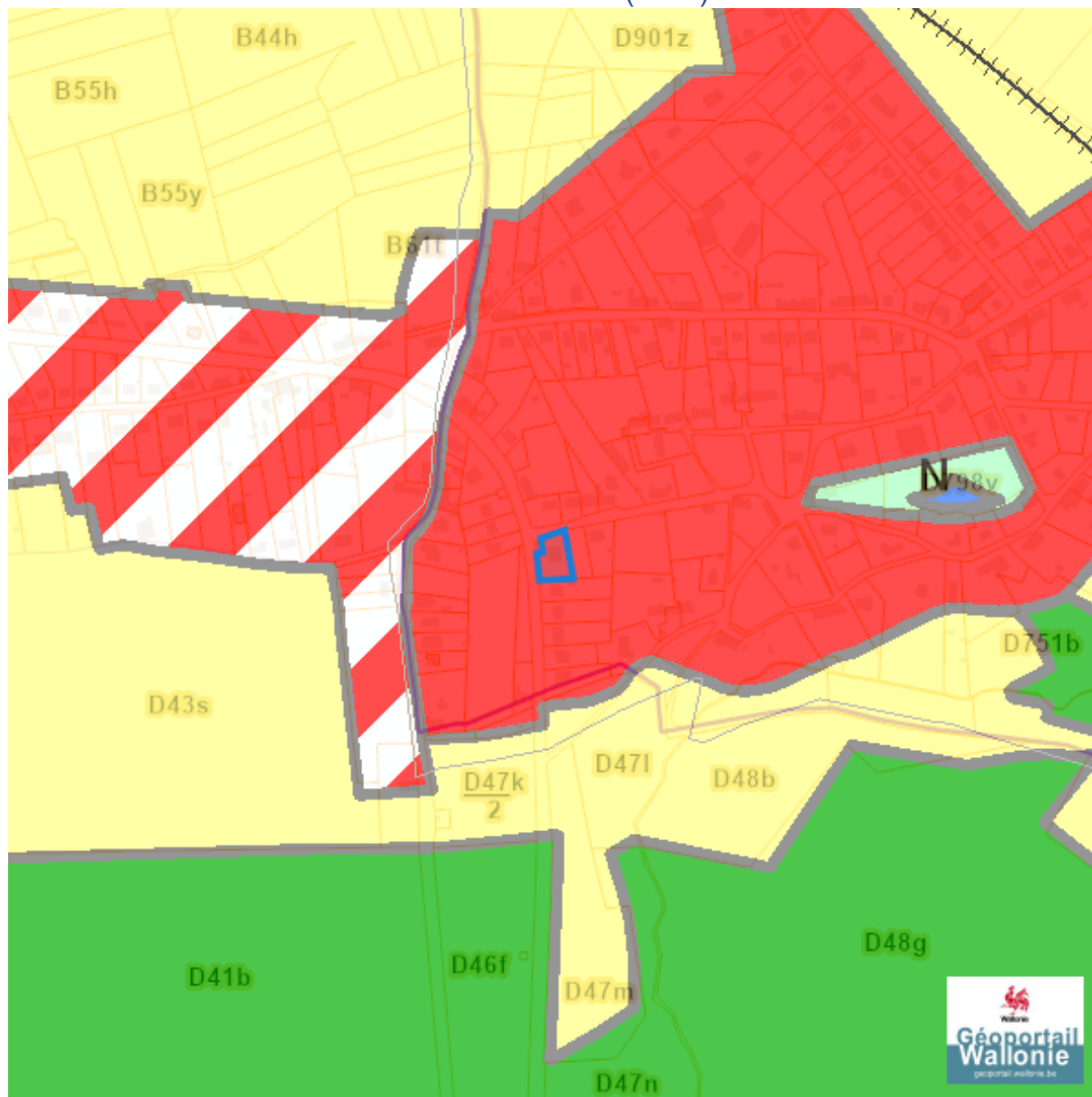
[eservices.minfin.fgov.be](http://eservices.minfin.fgov.be)

---

Plan régional






























---

Plan de secteur (PDS)



Dossier: 24-00-6035/001

## Route Royale 17, 5020 Malonne

	Habitat
	Habitat à caractère rural
	Habitat vert
	Services publics et équipements communautaires
	Centre d'enfouissement technique
	Centre d'enfouissement technique désaffecté
	Loisirs
	Servitude particulière
	Activité économique mixte
	Activité économique industrielle
	Activité économique spécifique Agro-Economique
	Activité économique spécifique Grande Distribution
	Activité économique spécifique Risque majeur
	Dépendances d'extraction
	Extraction à destination agricole
	Extraction à destination forestière
	Extraction à destination espaces verts
	Extraction à destination zone naturelle
	Aménagement communal concerté
	Aménagement communal concerté à caractère économique
	Enjeu communal
	Enjeu régional
	Agricole
	Forestière
	Espaces verts
	Naturelle
	Parc
	Eau
	Non affectée ("zone blanche")

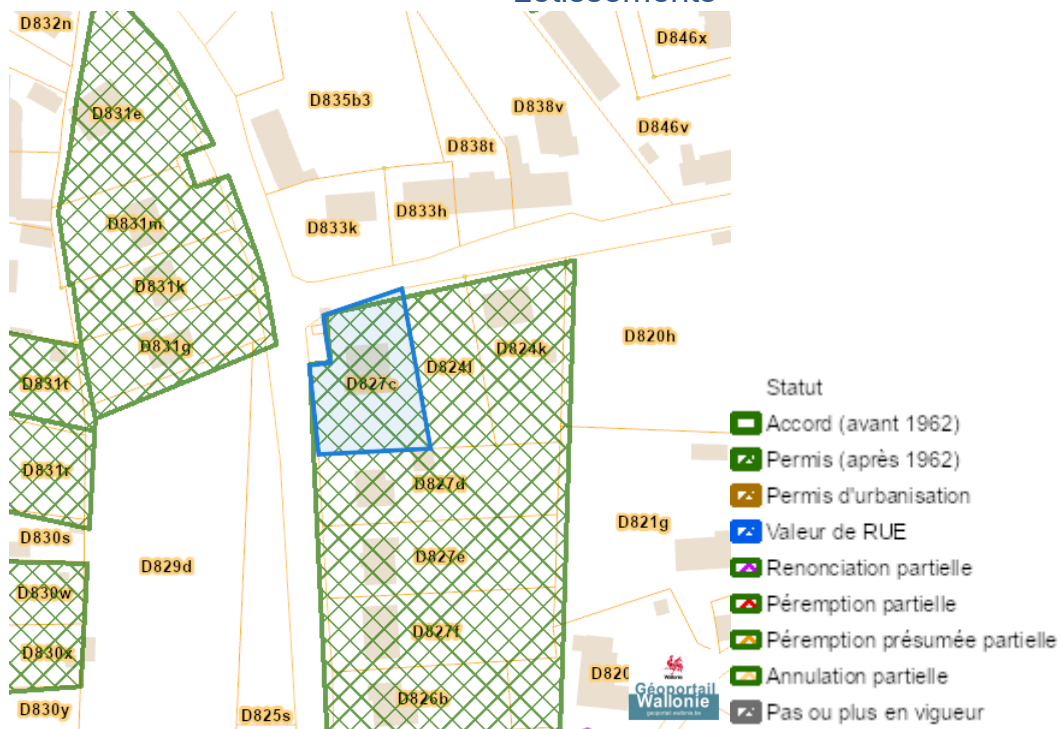
Dossier: 24-00-6035/001

### Avant-projets et projets de modification du Plan du Secteur

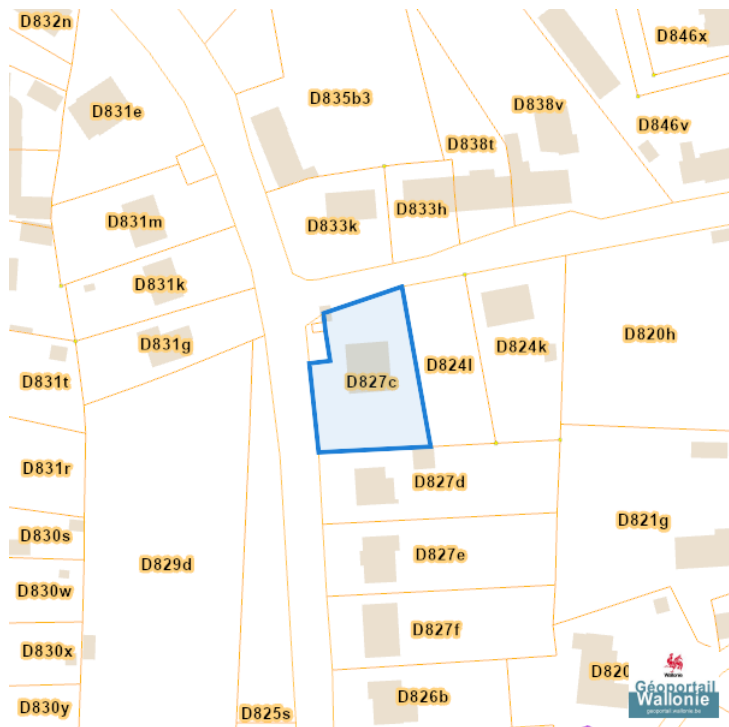


Aménagement du territoire

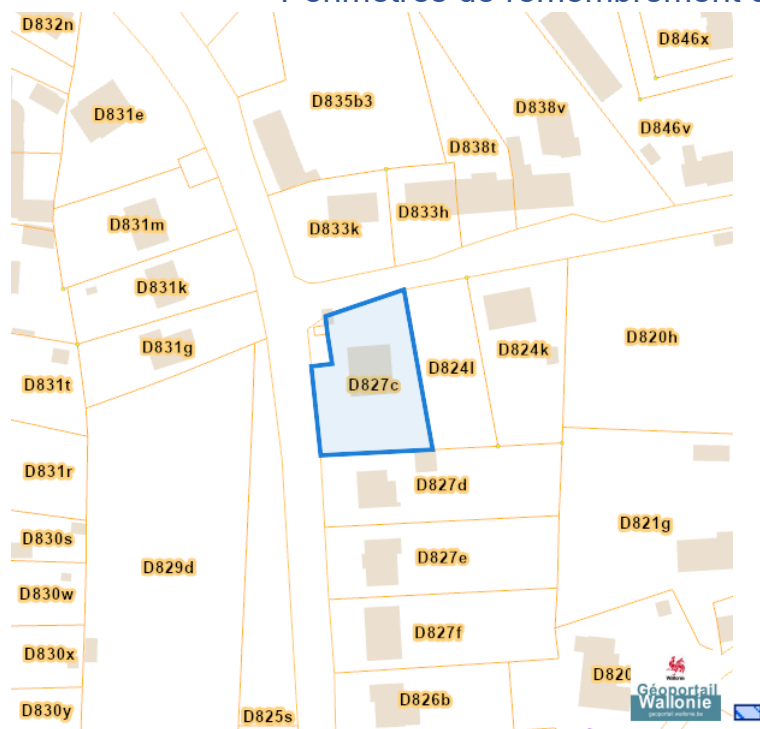
Lotissements



Plan Habitat Permanent



### Périmètres de remembrement urbain (PRU)

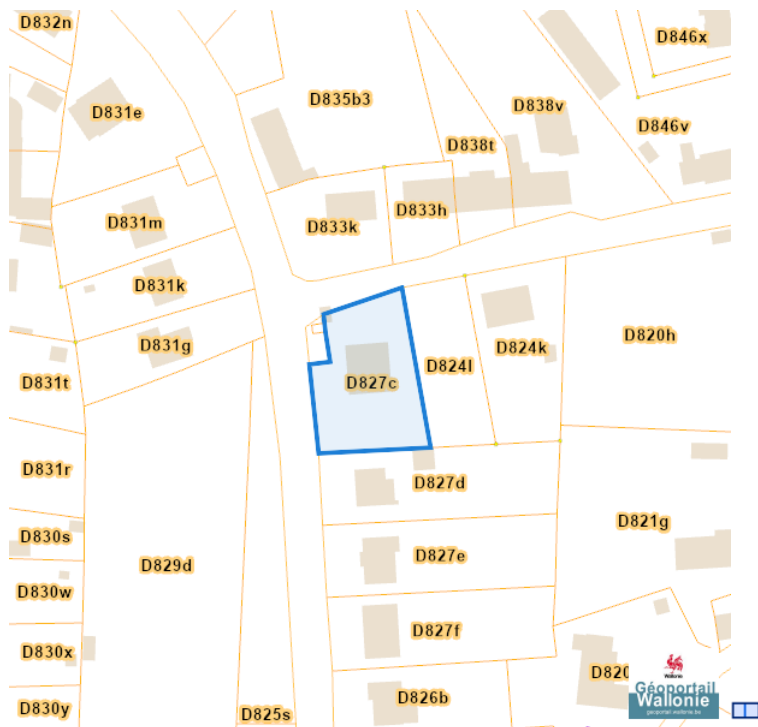


### Périmètres de reconnaissance économique (PRE)

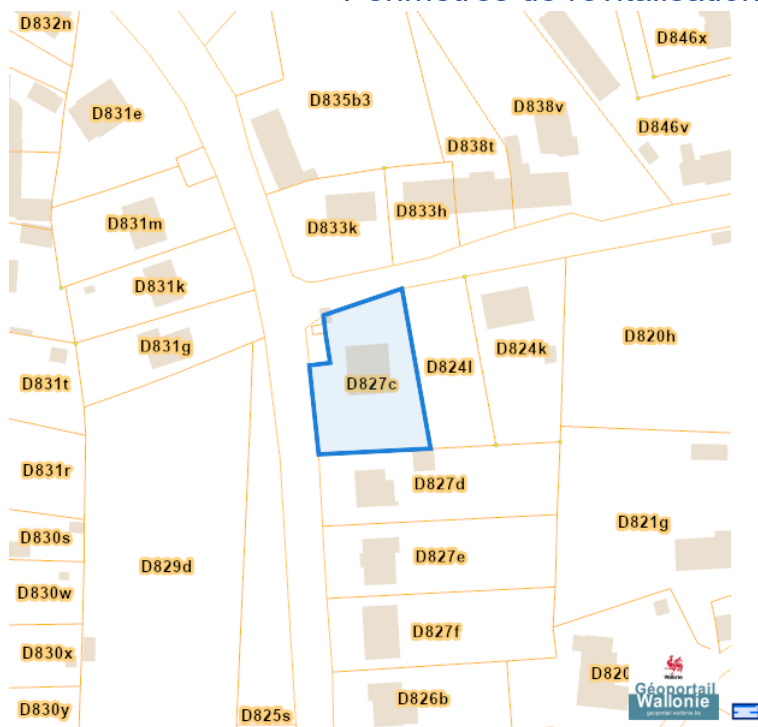


Route Royale 17, 5020 Malonne

## Périmètres de rénovation urbaine



## Périmètres de revitalisation urbaine



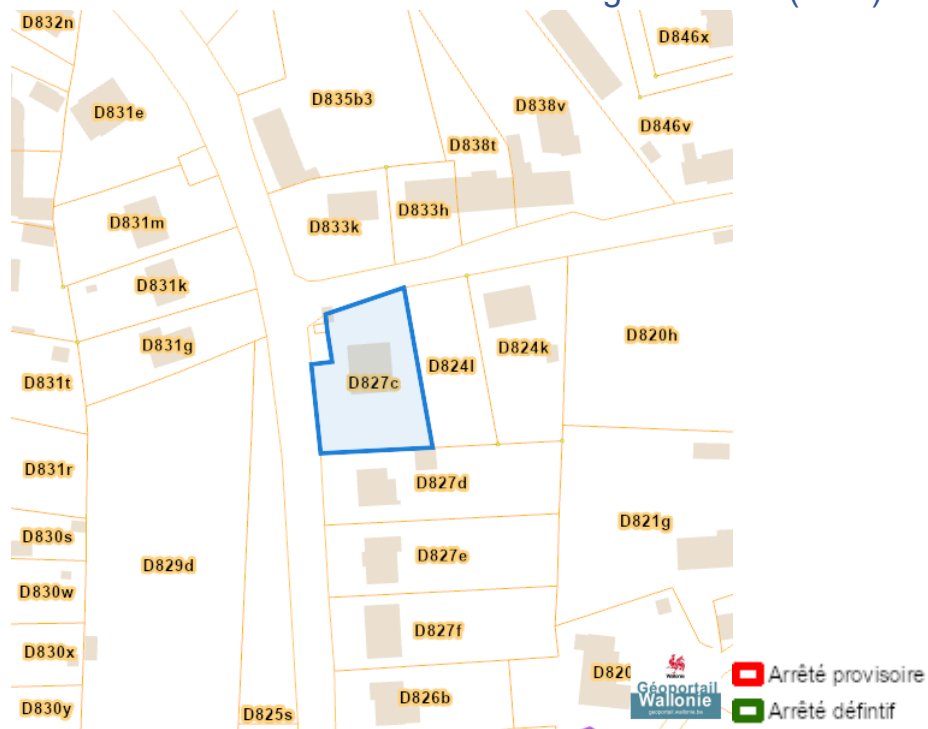
Dossier: 24-00-6035/001



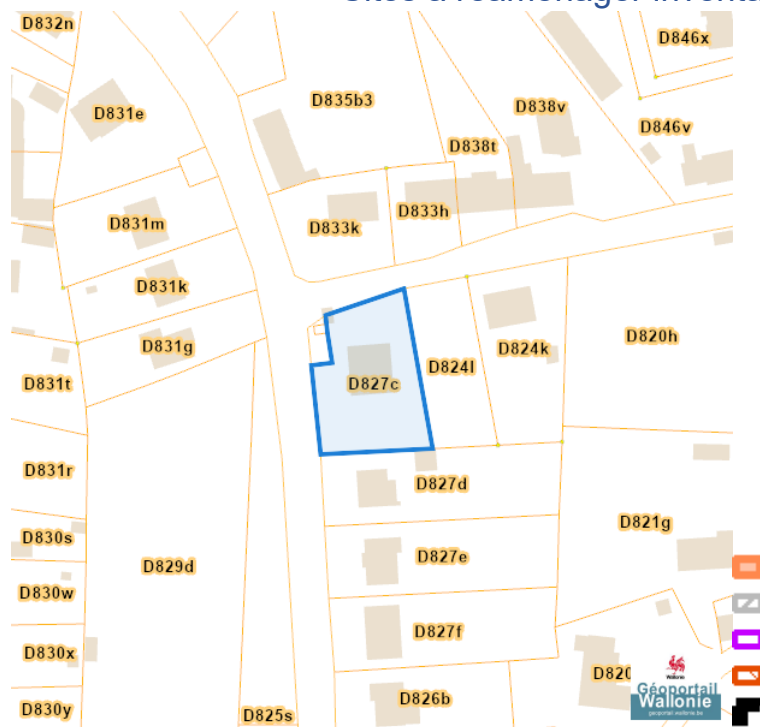


Route Royale 17, 5020 Malonne

## Sites à réaménager de droit (SAR)



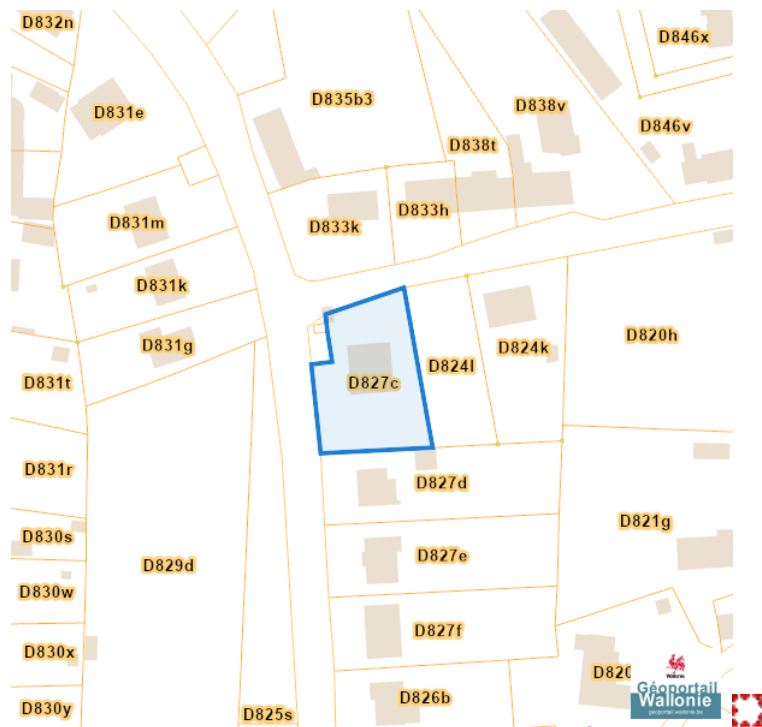
## Sites à réaménager inventaire (ISA)



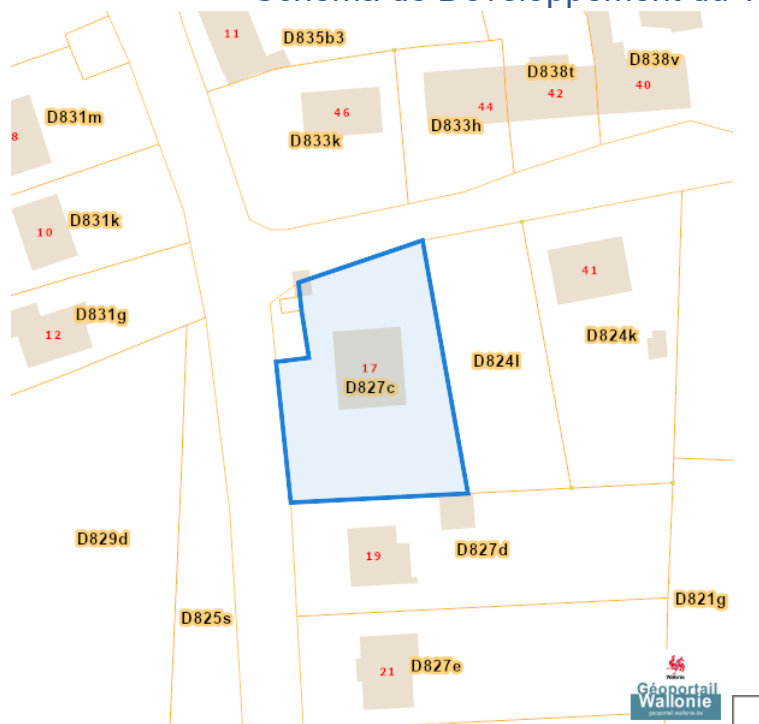
Dossier: 24-00-6035/001

Route Royale 17, 5020 Malonne

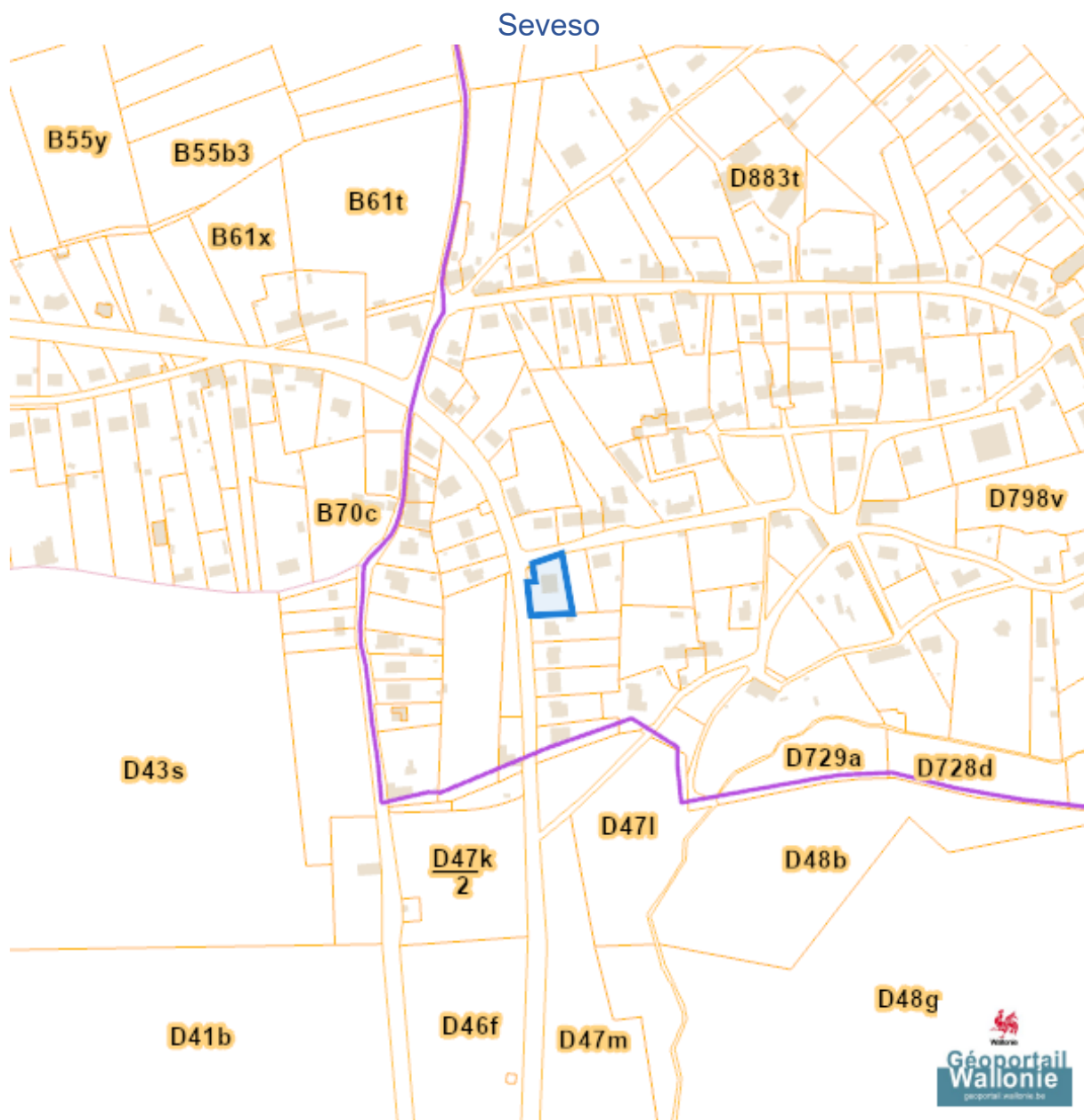
## Taxation des bénéficiaires résultant d'une révision du plan de secteur



## Schéma de Développement du Territoire (SDT)

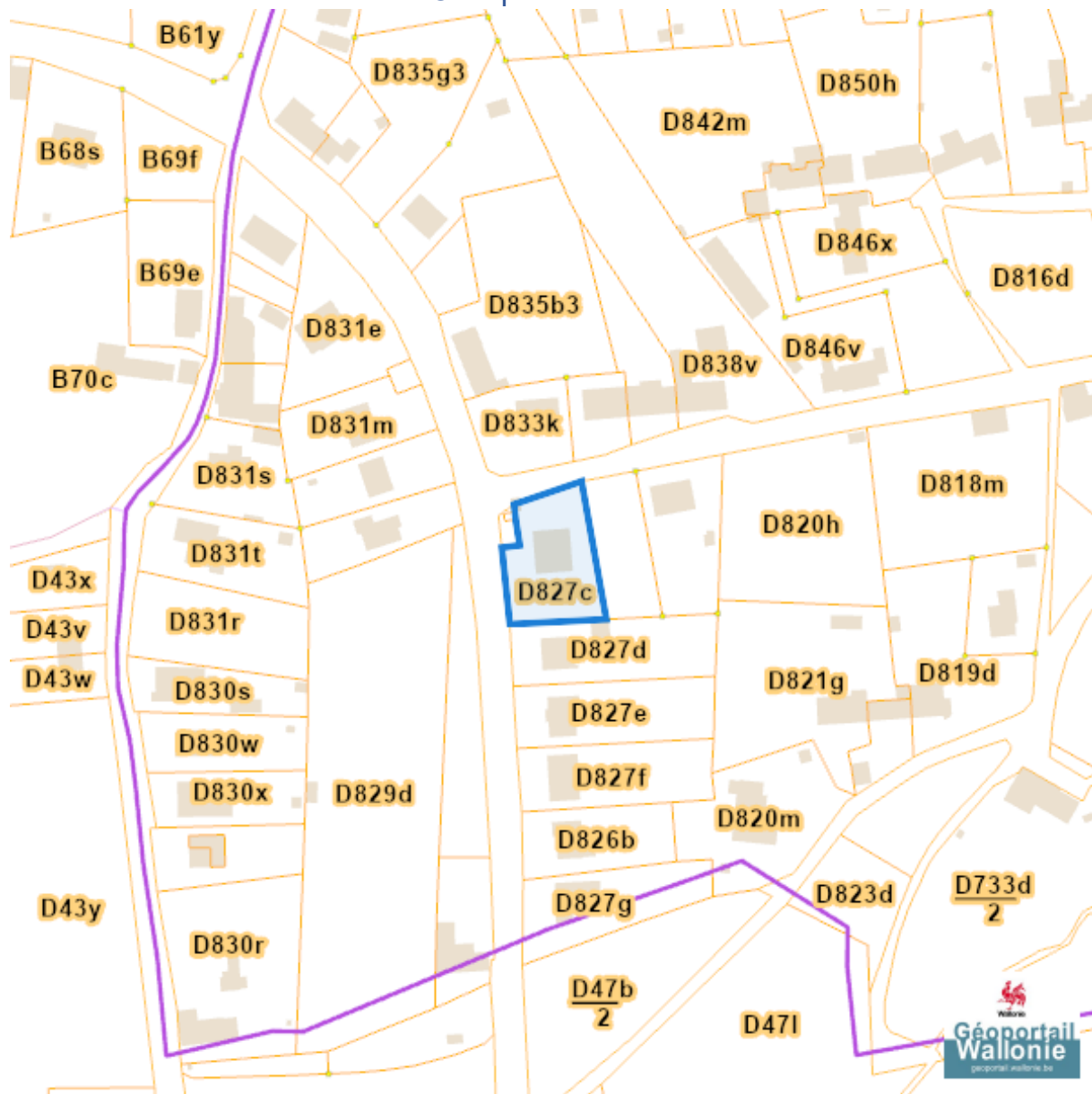


Dossier: 24-00-6035/001

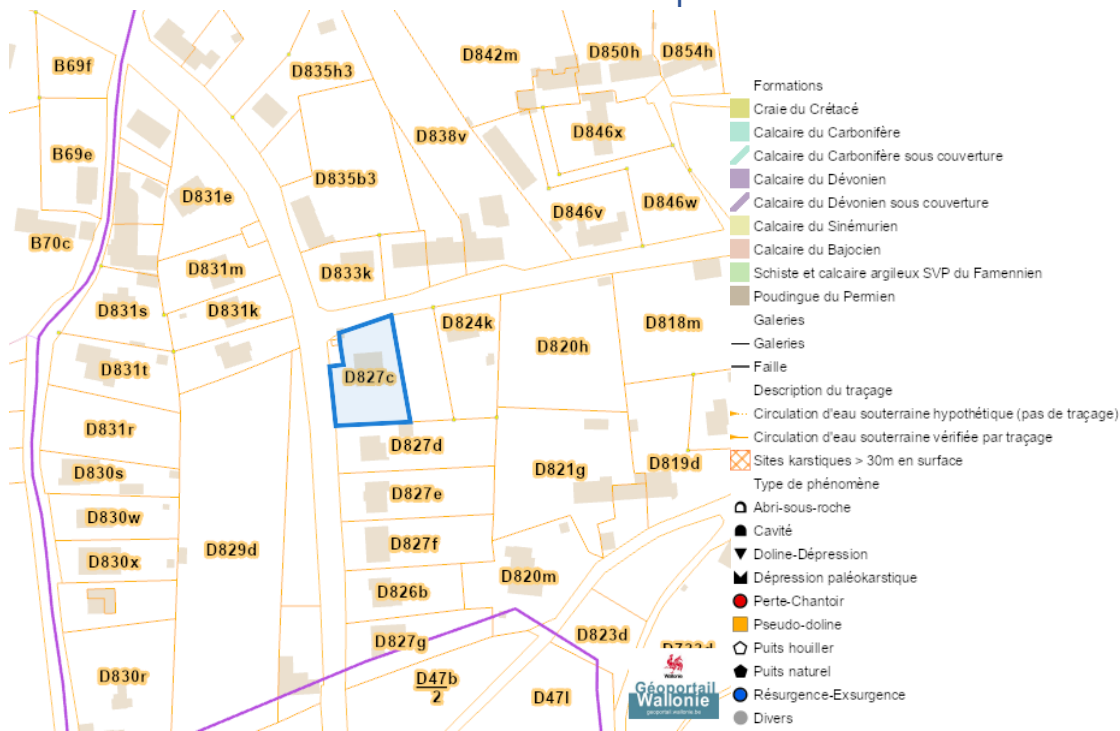


Sol et sous-sol

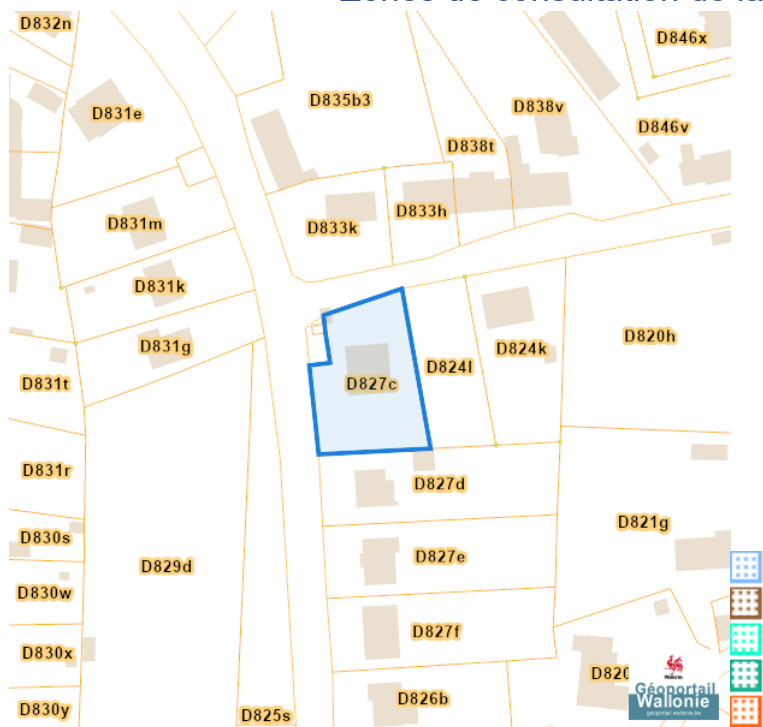
Occupation du sol



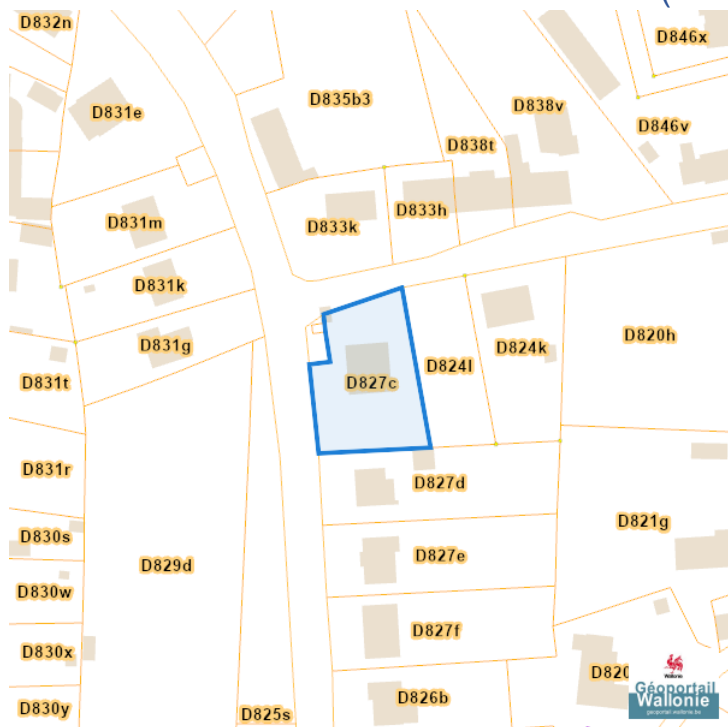
### Sites Karstiques



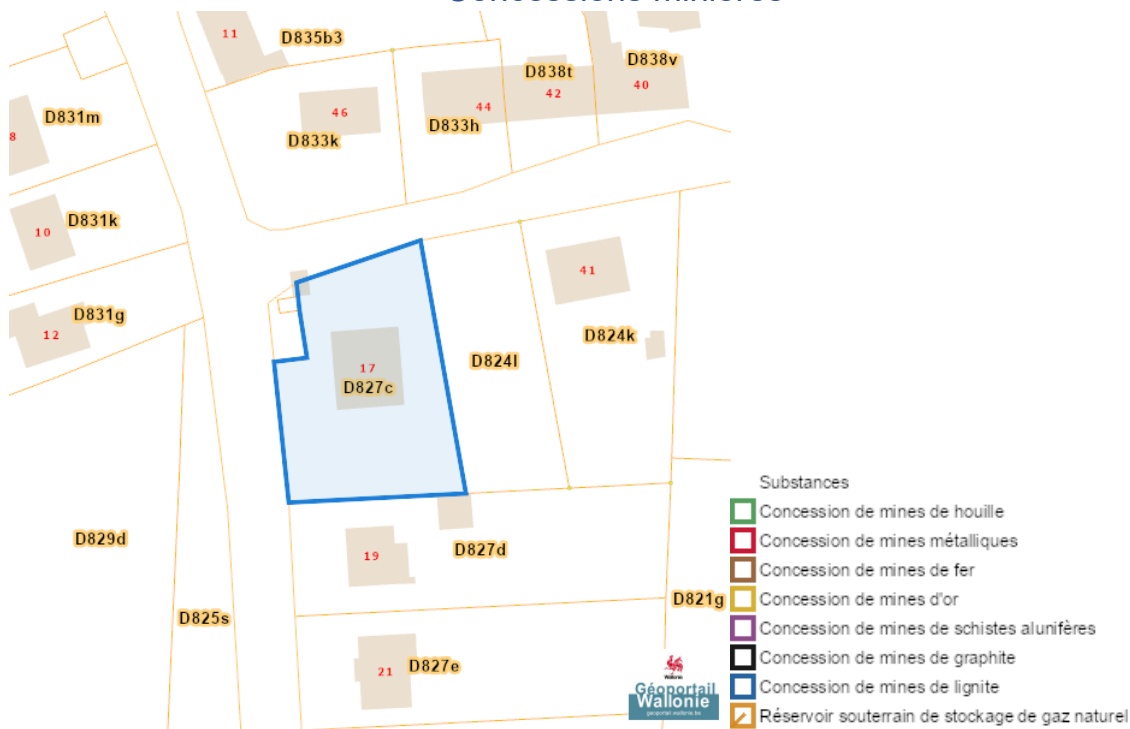
### Zones de consultation de la DRIGM



### Etat des sols (BDES)

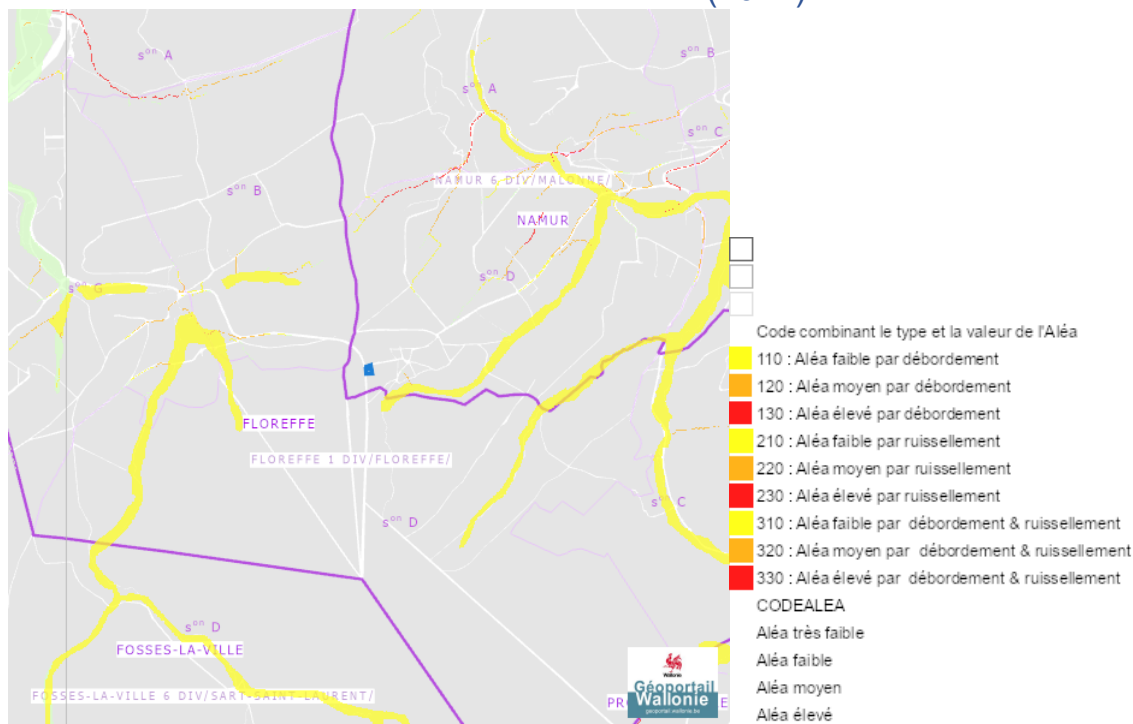


### Concessions minières

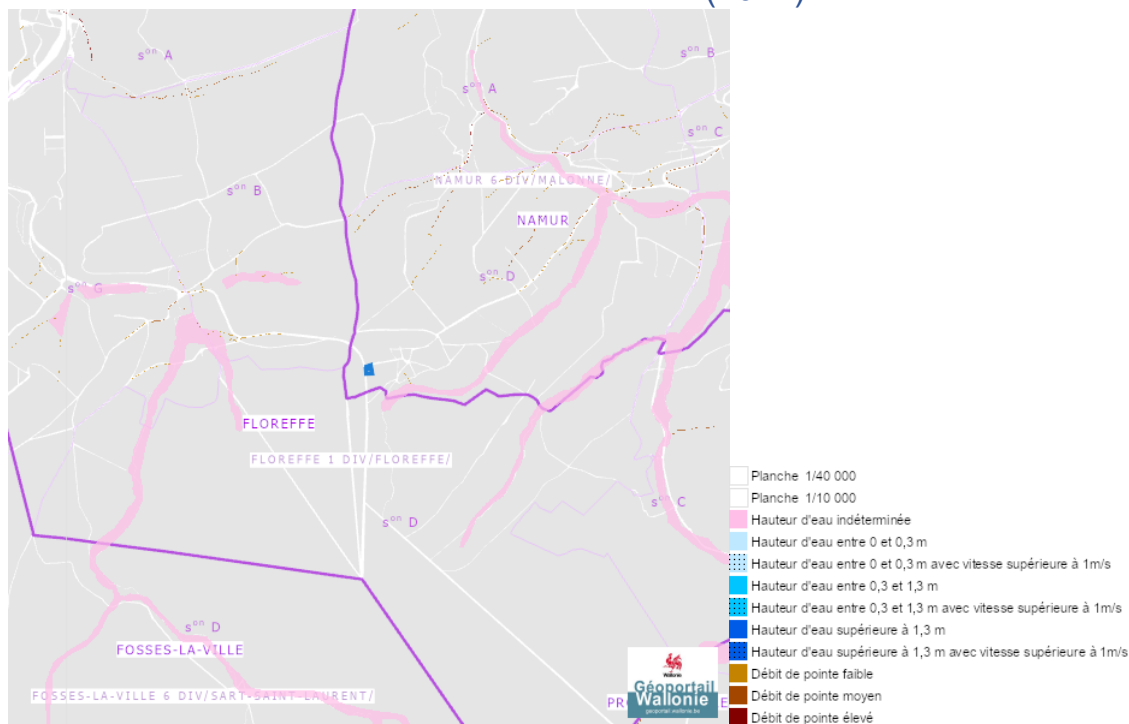


Eau

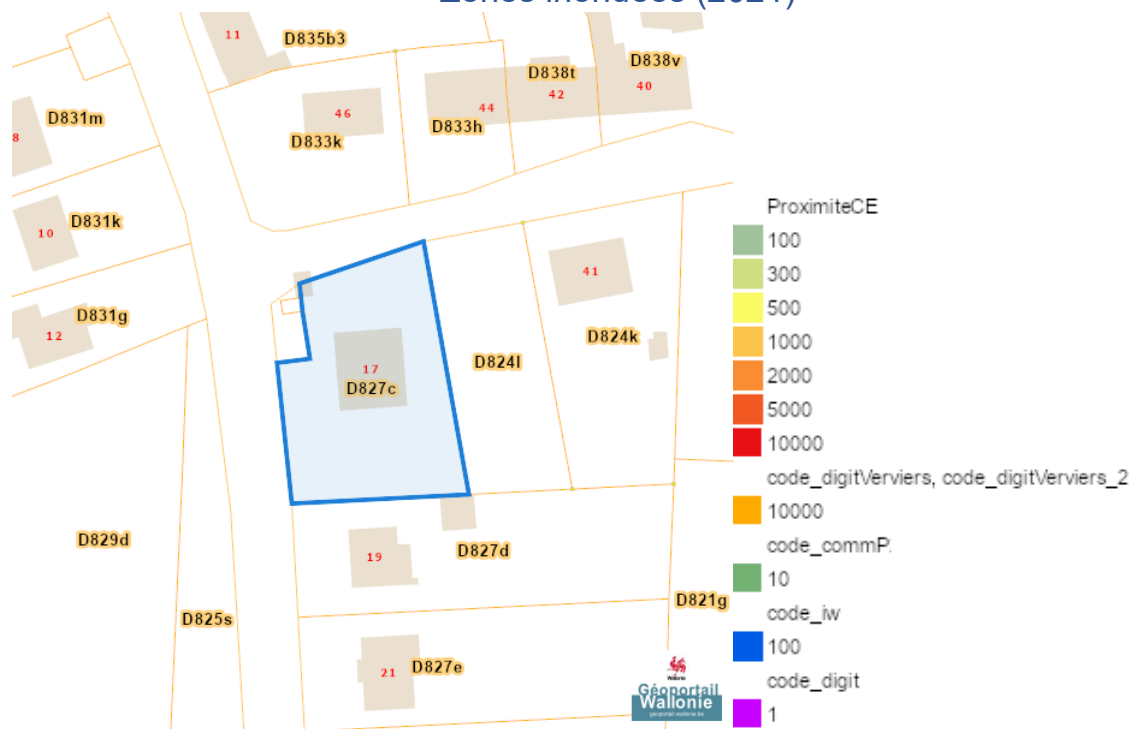
Aléa d' inondation (2021)



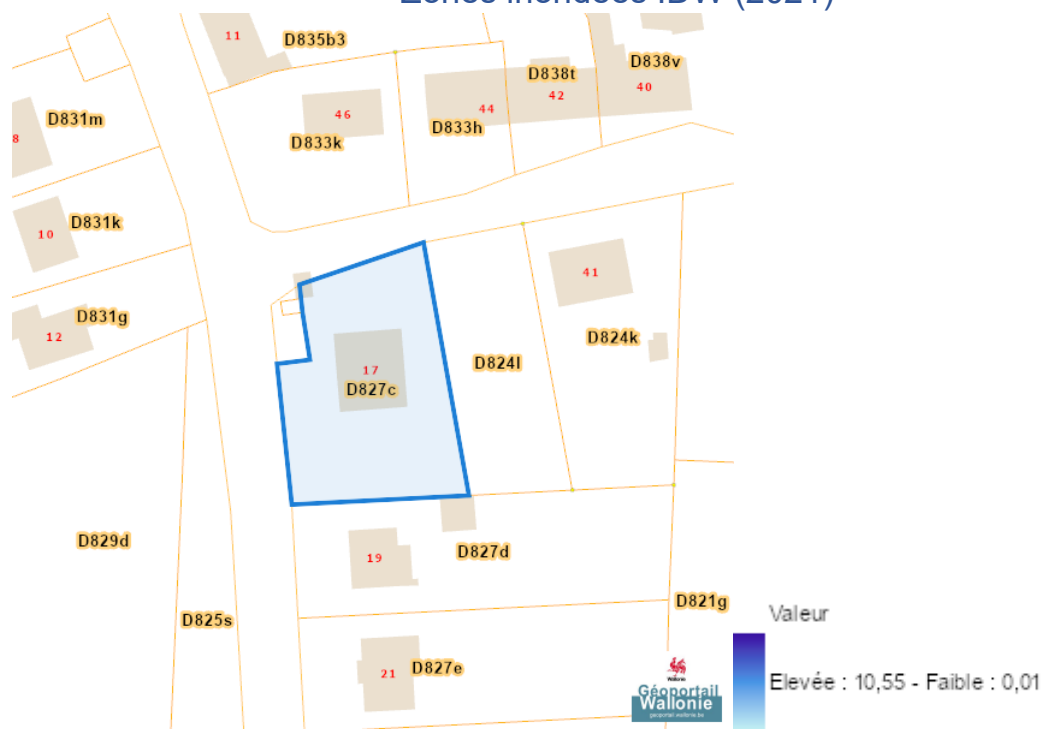
Zones inondables (2021)



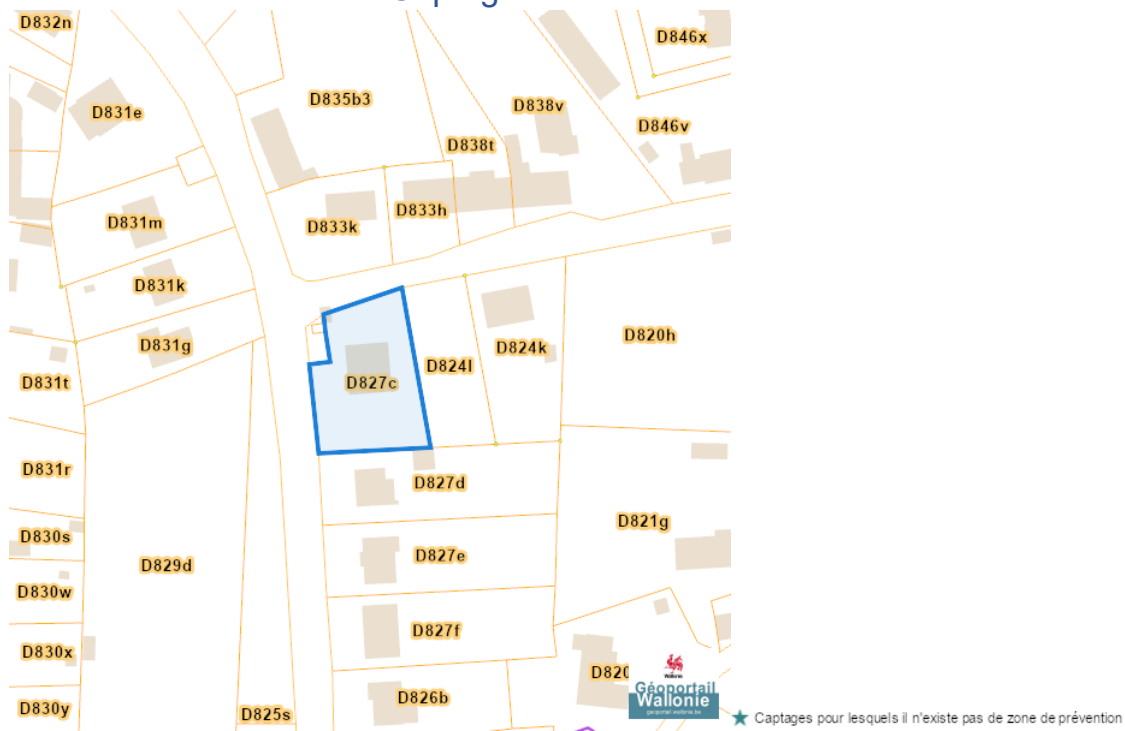
### Zones inondees (2021)



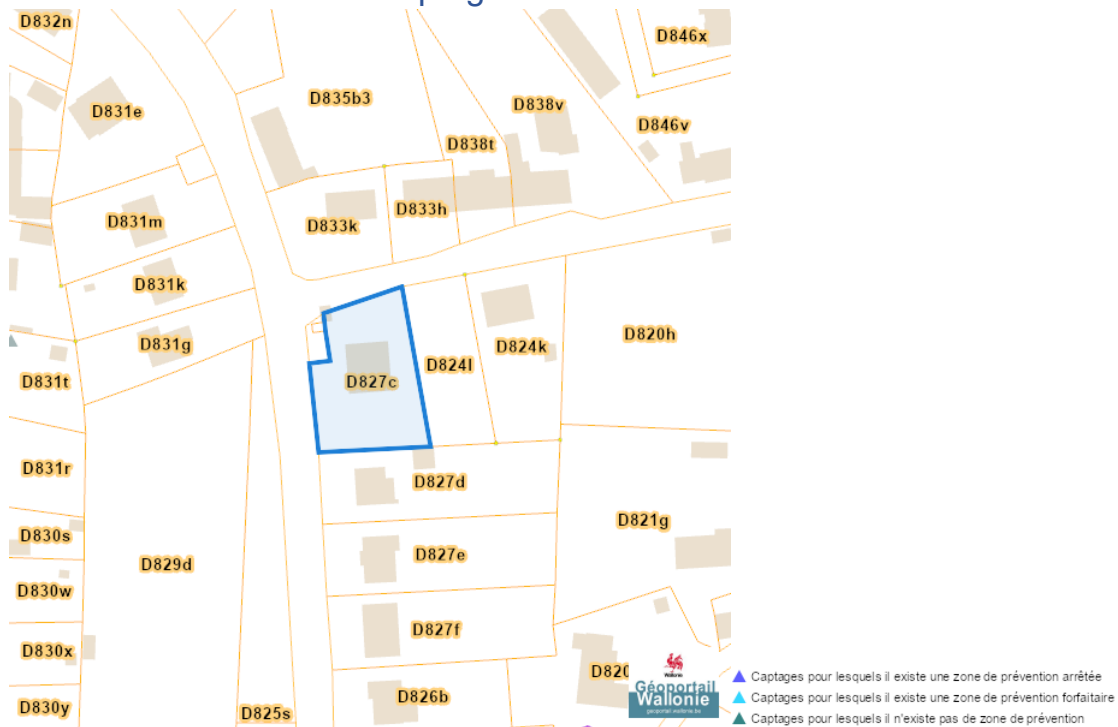
### Zones inondees IDW (2021)



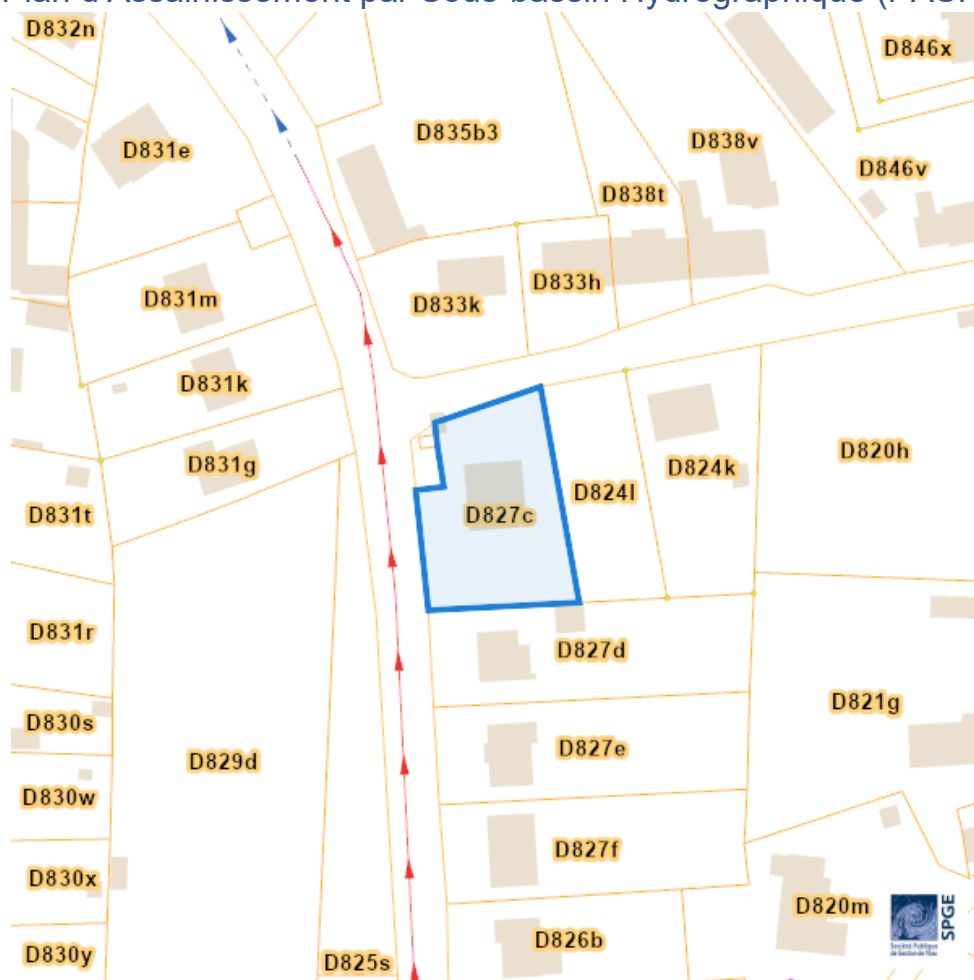
### Captages en eaux de surface















### Captages en eaux souterraines



### Plan d'Assainissement par Sous-bassin Hydrographique (PASH)

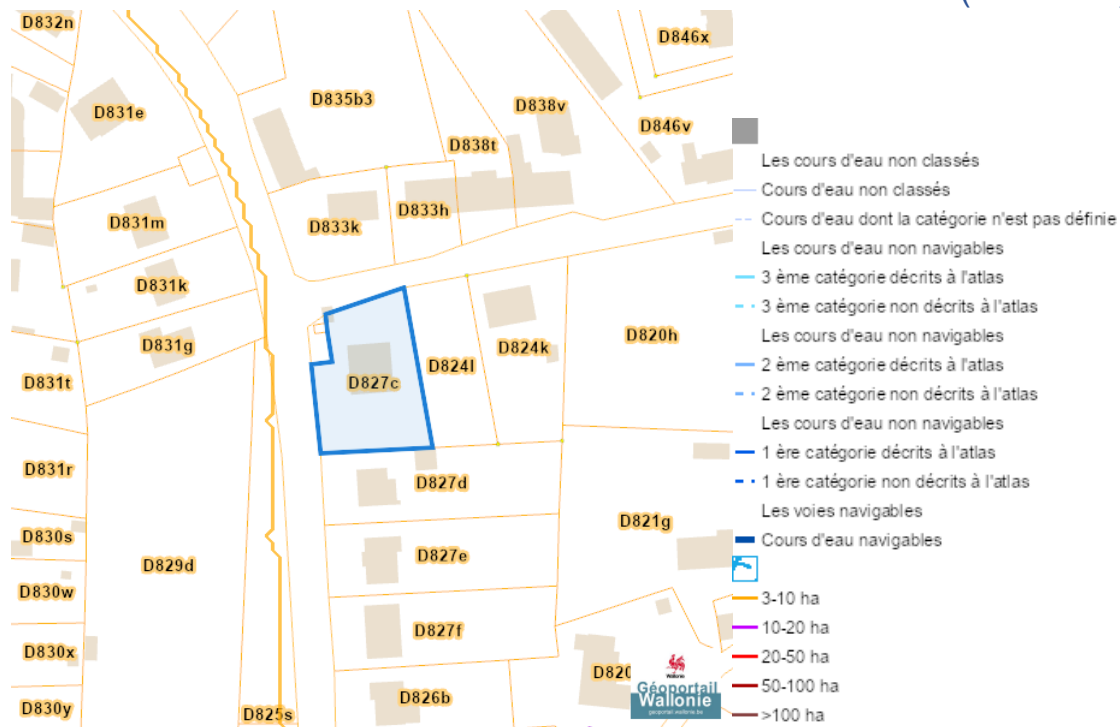


## Route Royale 17, 5020 Malonne

-  Existant
-  En construction
-  A l'étude
-  A déclasser
-  Hors Wallonie
-  Egout gravitaire - Existant (localisation vérifiée)
-  Egout gravitaire - Existant (schématique, localisation à vérifier)
-  Egout gravitaire - En construction
-  Egout gravitaire - A l'étude
-  Egout gravitaire - Existence à vérifier auprès de la commune
-  Egout sous pression - Existant (localisation vérifiée)
-  Egout sous pression - Existant (schématique, localisation à vérifier)
-  Egout sous pression - En construction
-  Egout sous pression - A l'étude
-  Egout sous pression - Existence à vérifier auprès de la commune
-  Strictement eaux usées
-  Strictement eaux claires
-  Unitaire (eaux usées et claires)
-  Collecteur gravitaire - Existant (localisation vérifiée)
-  Collecteur gravitaire - Existant (schématique, localisation à vérifier)
-  Collecteur gravitaire - En construction
-  Collecteur gravitaire - A l'étude
-  Collecteur sous-pression - Existant (localisation vérifiée)
-  Collecteur sous-pression - Existant (schématique, localisation à vérifier)
-  Collecteur sous-pression - En construction
-  Collecteur sous-pression - A l'étude

Dossier: 24-00-6035/001

## Axes de ruissellement concentré et données associées (LIDAXES)

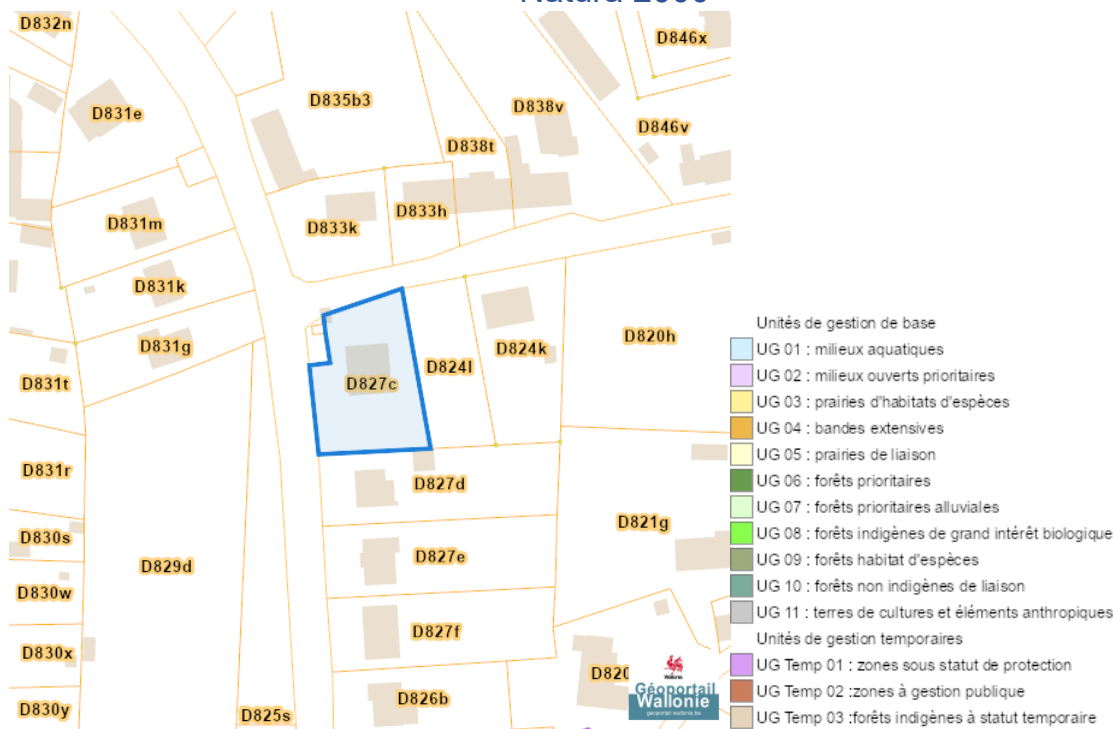


Nature

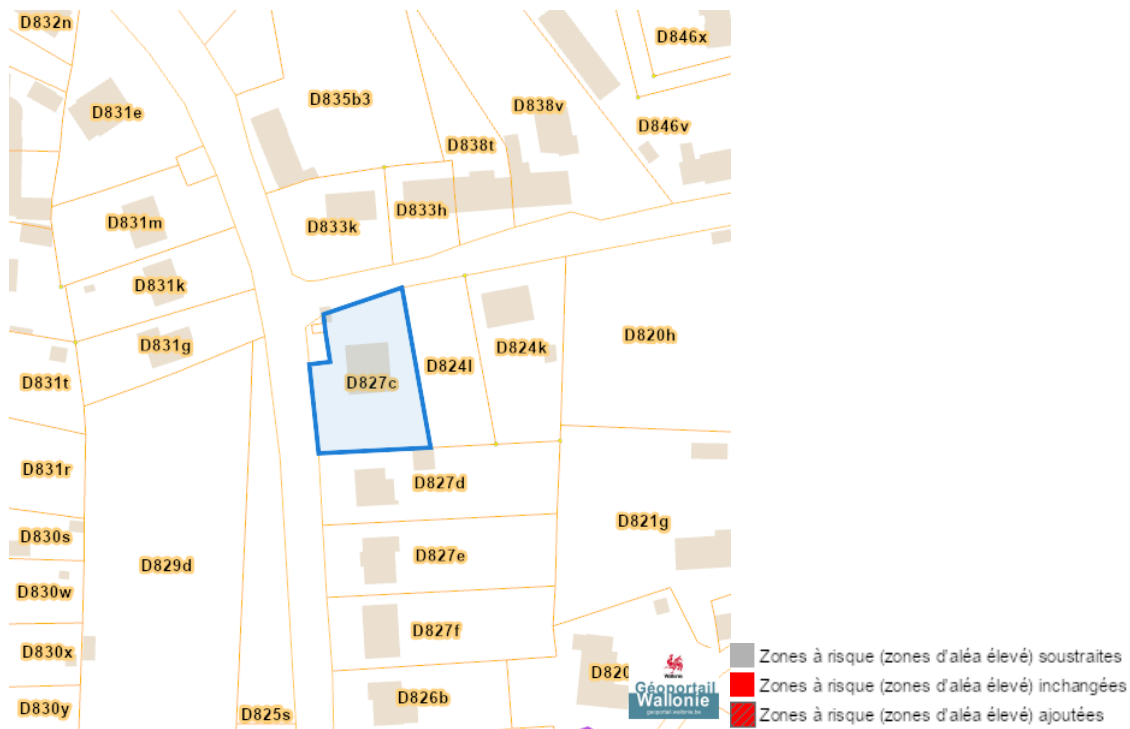
Arbres et haies remarquables (AHREM)



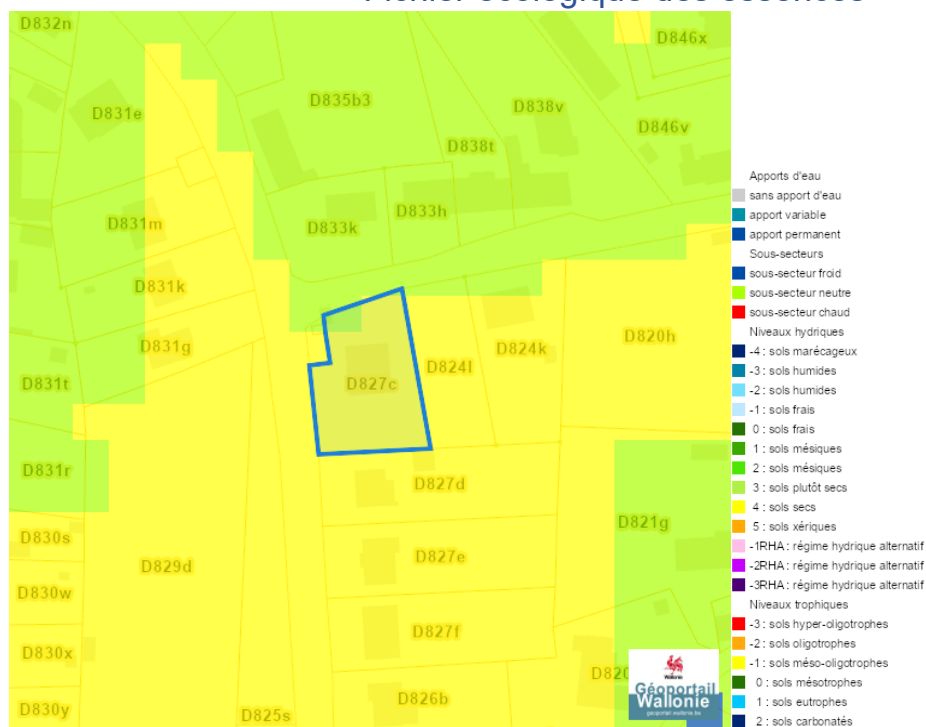
Natura 2000



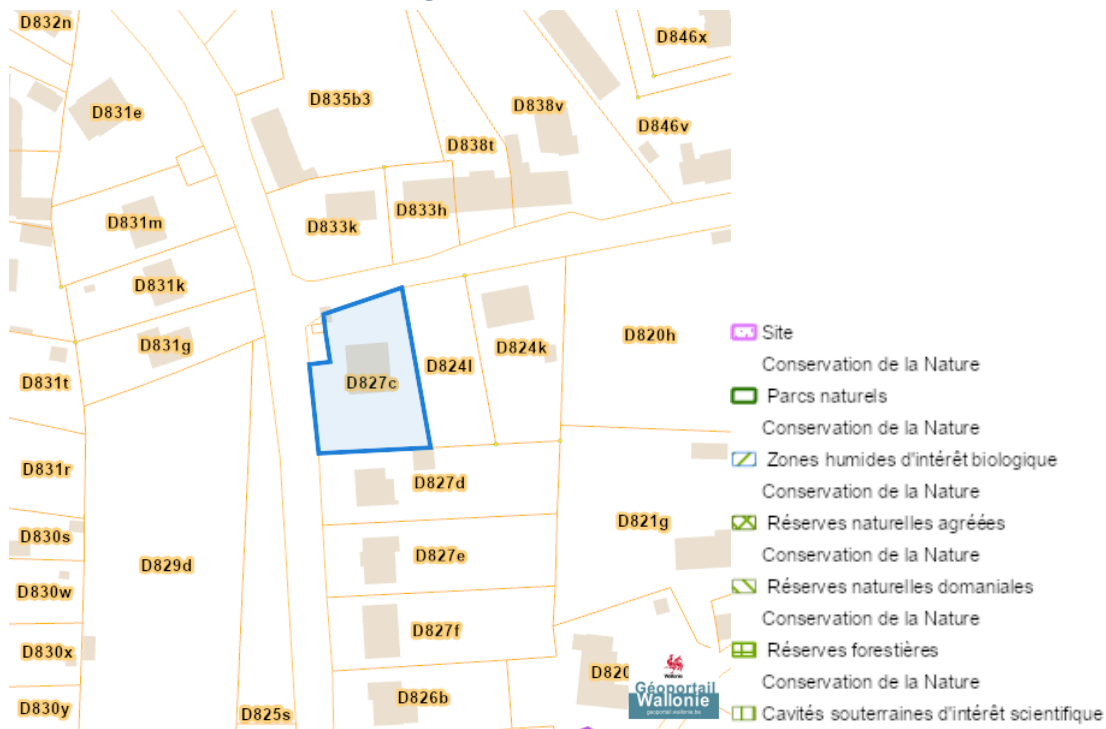
### Loi sur le contrat d'assurance terrestre



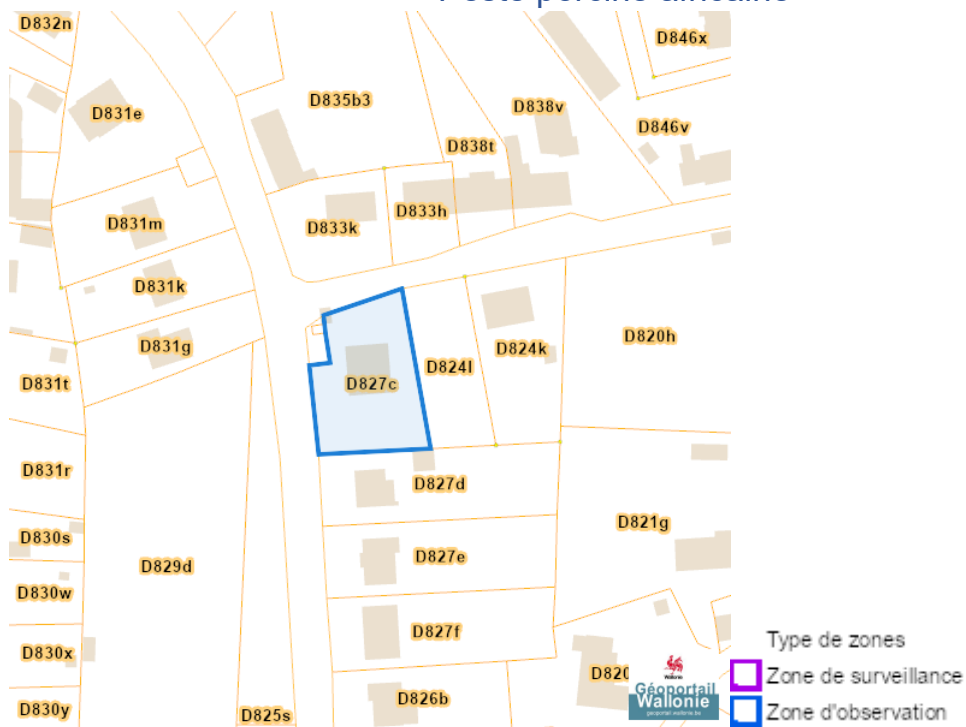
### Fichier écologique des essences



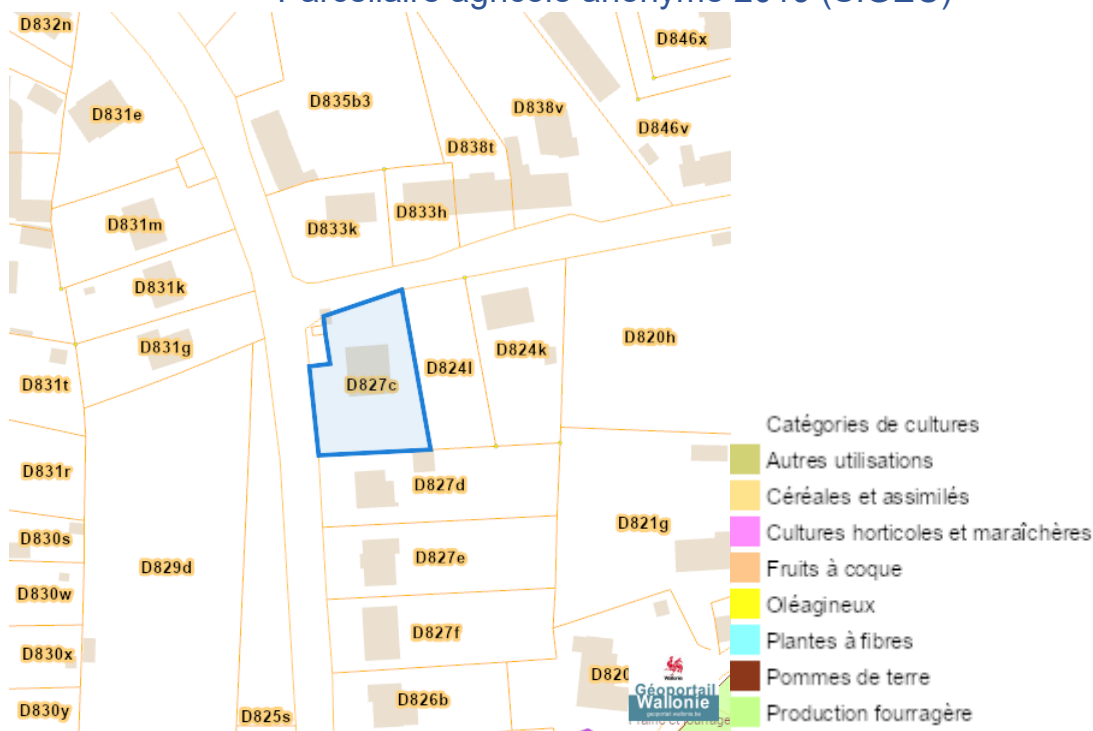
### Conservation de la nature



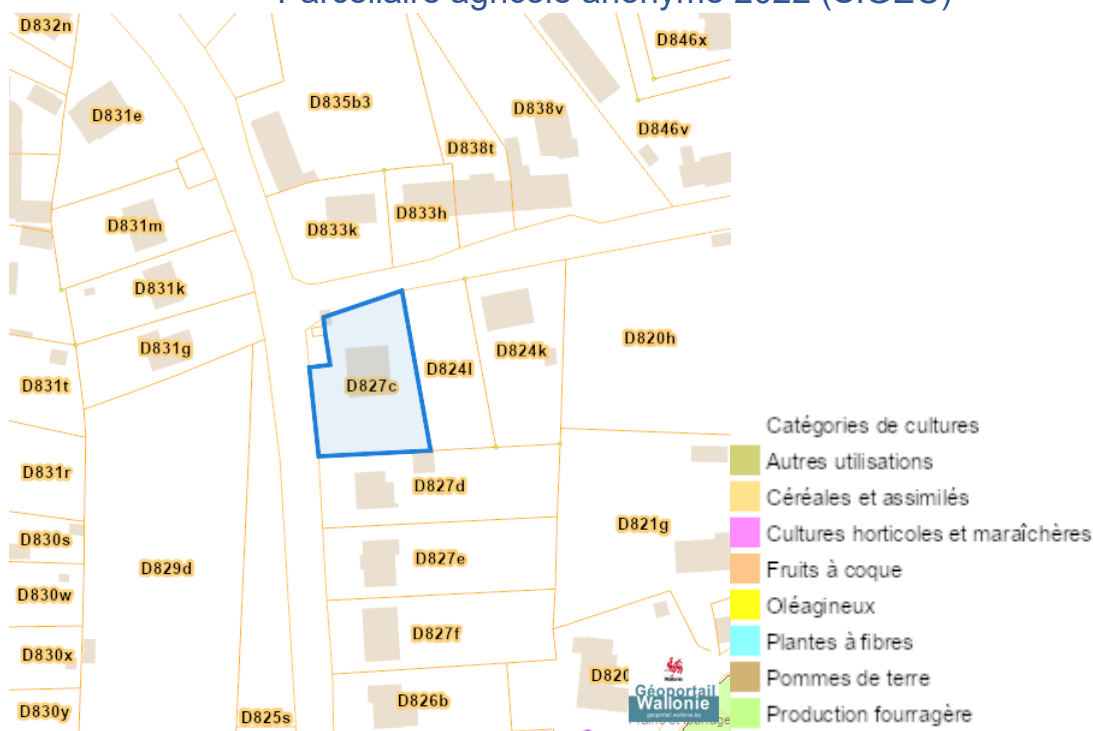
### Peste porcine africaine



### Parcelle agricole anonyme 2019 (SIGEC)

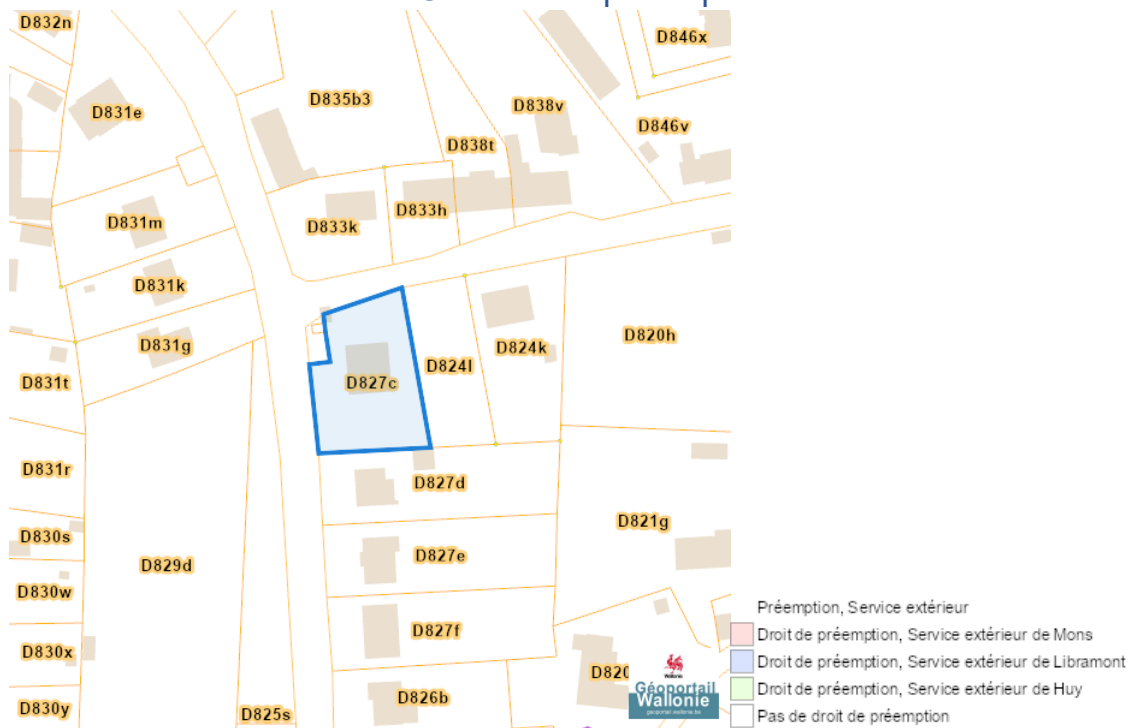


### Parcelle agricole anonyme 2022 (SIGEC)

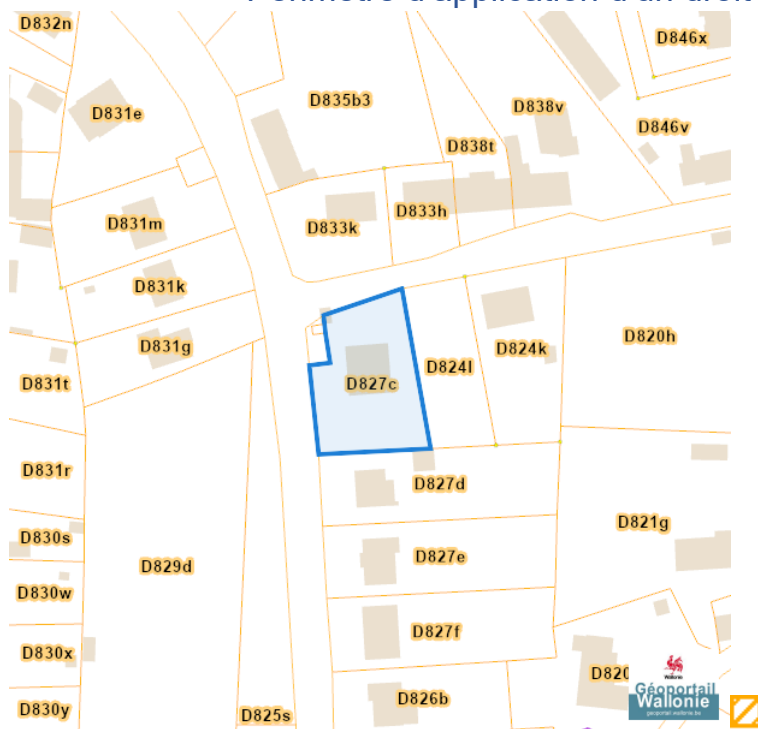


*Droit de préemption*

Communes préemptibles



Périmètre d'application d'un droit de préemption



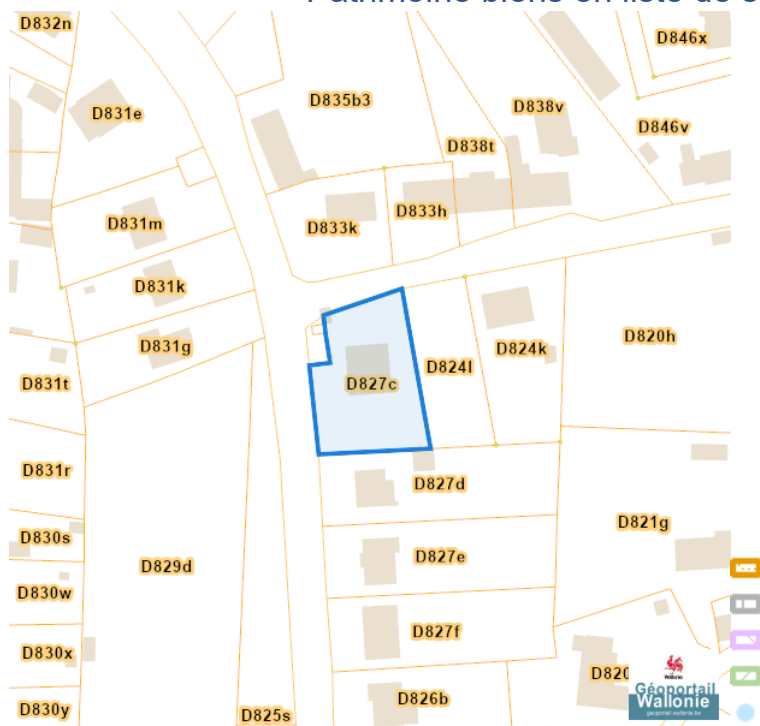


---

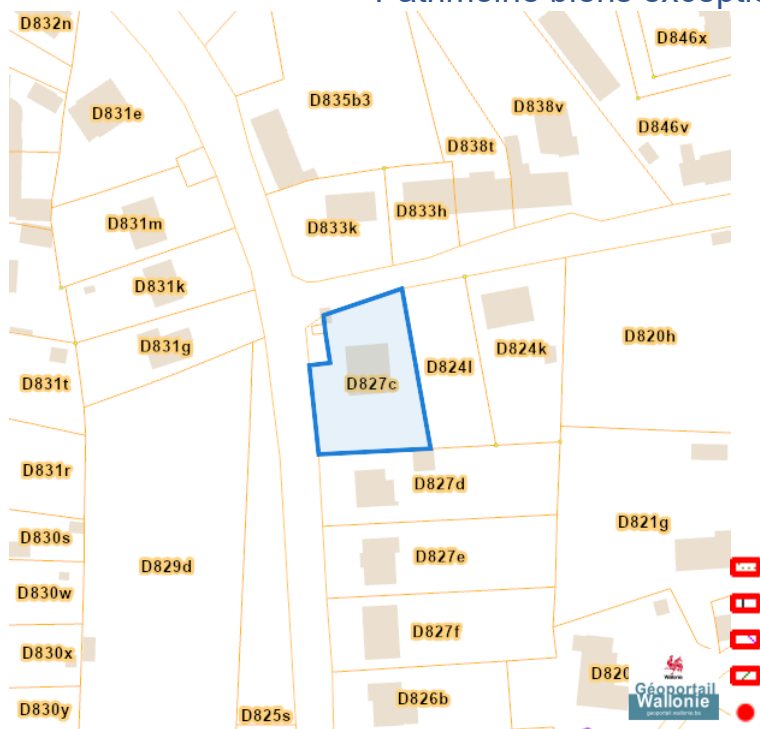
*Patrimoine immobilier*

---

## Patrimoine biens en liste de sauvegarde

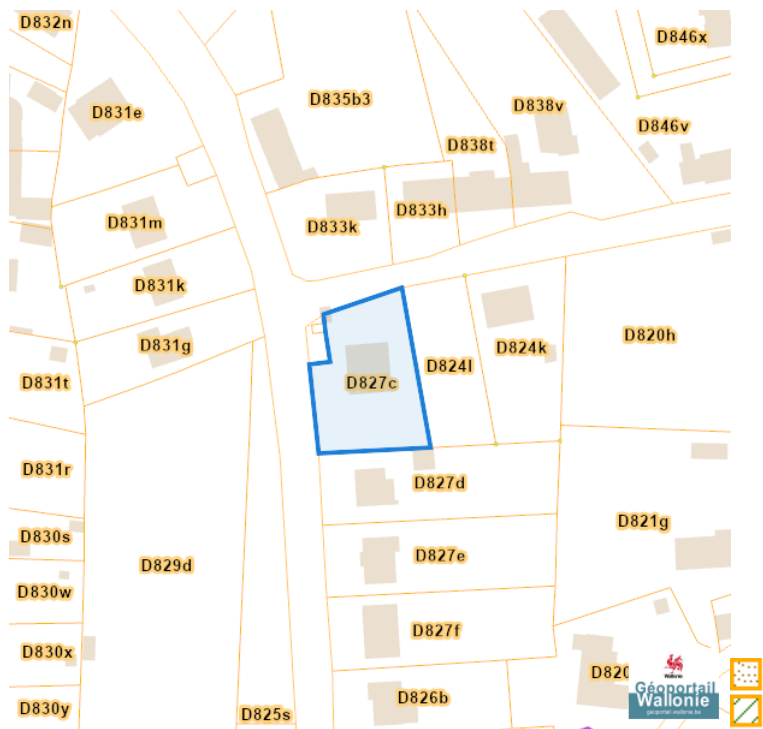


## Patrimoine biens exceptionnels

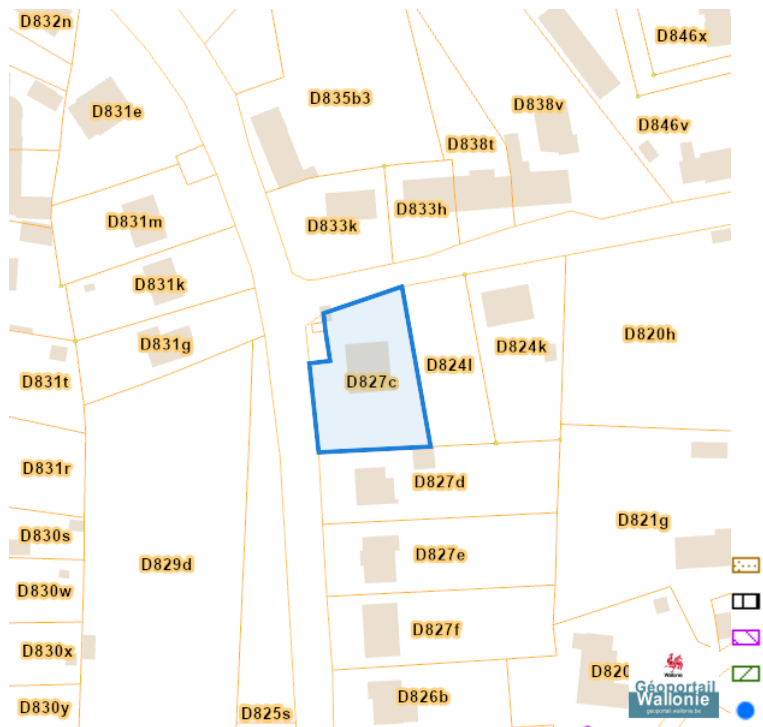


Dossier: 24-00-6035/001

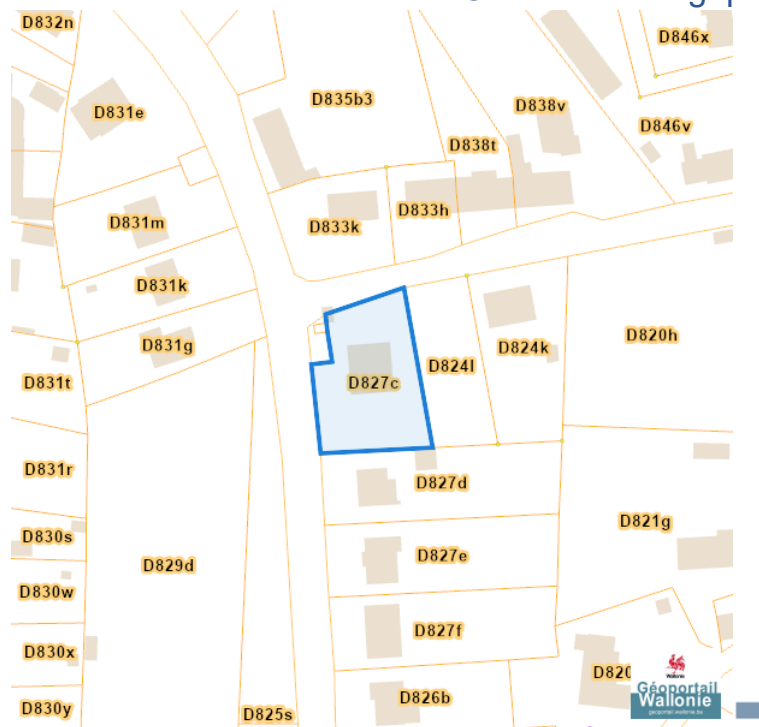
### Patrimoine biens mondiaux



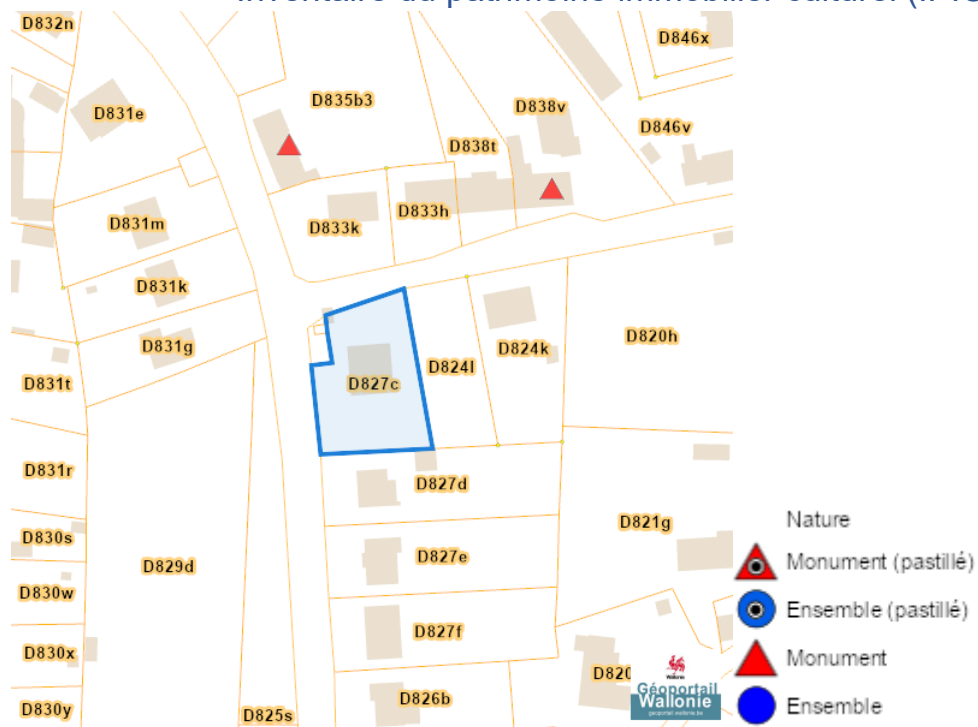
### Patrimoine biens classés et zones de protection



## Carte archéologique



## Inventaire du patrimoine immobilier culturel (IPIC)



Cartes historiques

Atlas des voiries vicinales

