

ORIËNTEREND BODEMONDERZOEK

DEEL VI

BIJLAGEN MET KAARTMATERIAAL

BOEZINGESTRAAT 37 TE 8920 LANGEMARK-POELKAPELLE

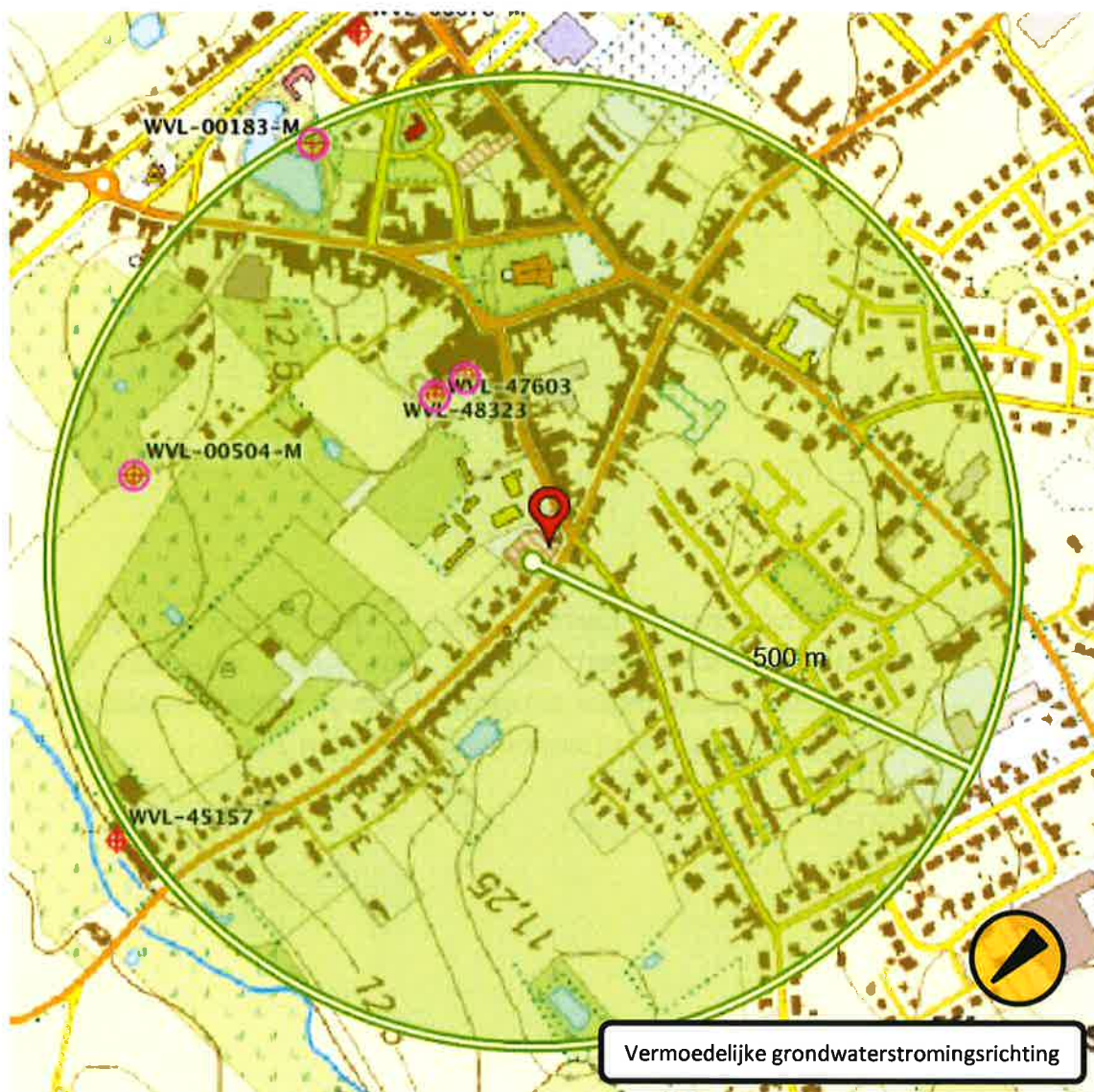
EB1812/023
ENVIROSOIL NV
OVAM DOSSIERNUMMER: -

ENVIROSOIL NV - Siemenslaan +13 - 8020 Oostkamp - Tel. 050 833 740 - Fax. 050 833 743 - www.envirosoil.be - info@envirosoil.be

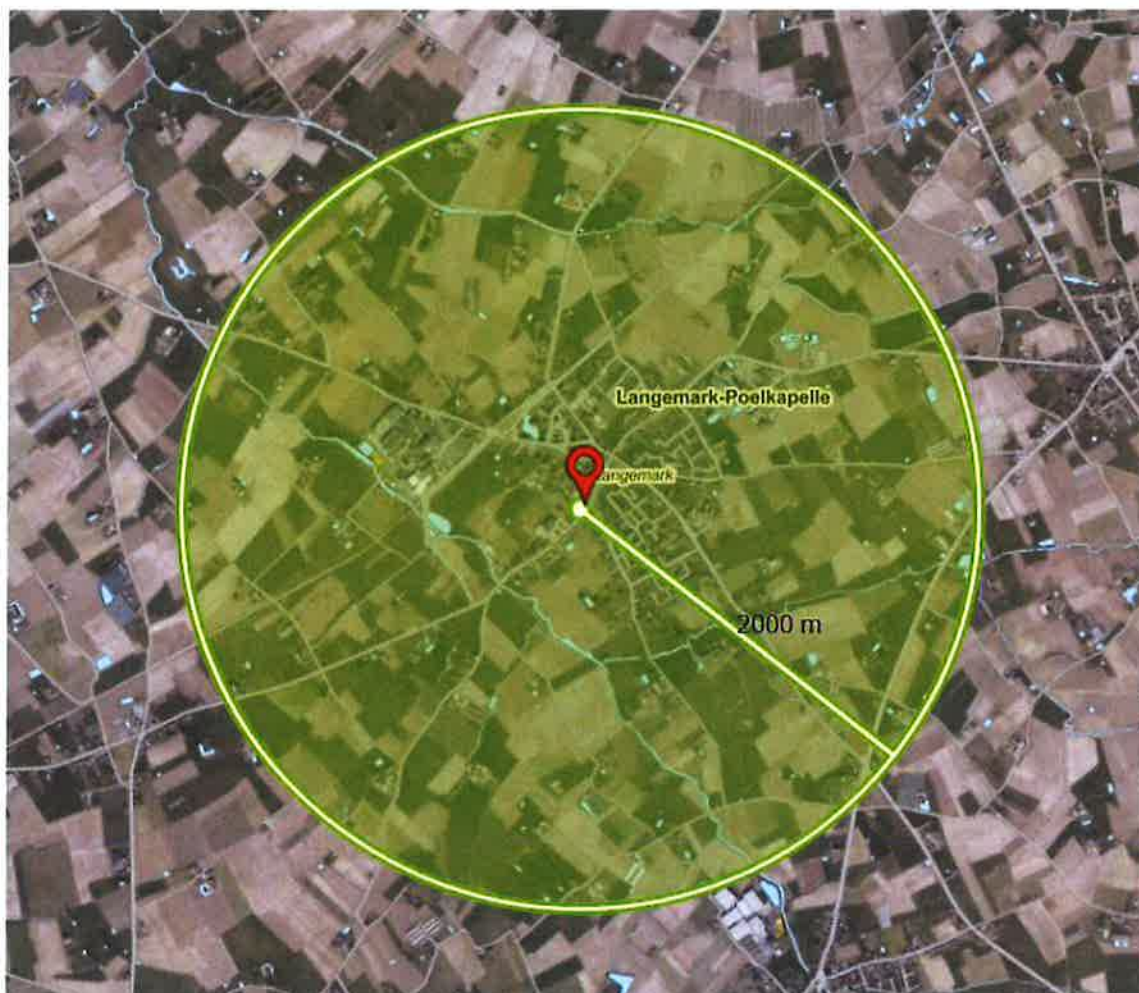
Av. Marcel Thiry 107/14	1200 Bruxelles	Tel. 02 762 89 20	Fax 02 772 23 43	Nagelmackers:	BNP Paribas Fortis:	Certificates:
Rue du Progrès 39	7503 Tournai	Tel. 069 548 852	Fax 069 578 377	646-9014951-76	001-4304560-67	ISO9001
Apostelhuizen 101/201	9000 Gent	Tel. 09 225 87 97	Fax 09 225 18 52	BE 91 6469 0149 5176	BE 93 0014 3045 6067	VCA*
Rue de Gembloux 500	5002 Saint-Servais	Tel. 081 879 008	Fax 081 879 009	SWIFT BNAGBEBB	SWIFT GEBABEBB	VEB

BTW BE 0863 379 776 - RPR BRUGGE

Bijlage 12: Topografische kaart met aanduiding van de grondwaterwinningen (binnen een straal van 500 m), de grondwaterwinningen categorie C en de waterwingebieden en beschermingszones (binnen een straal van 2 km)



Binnen een straal van 500 m ten opzichte van het centrum van de onderzoekslocatie zijn er 4 vergunde grondwaterwinningen gekend (bron: DOV).



Binnen een straal van 2 km ten opzichte van het centrum van de onderzoekslocatie zijn er geen grondwaterwingebieden of beschermingszones aanwezig (bron: DOV).

- Bijlage 13:** **Detailplan van de onderzoekslocatie:**
- Opdrachtgebied
 - Kadastrale perceelsgrenzen en -nummers
 - Huidige en voormalige gebouwen
 - Verdachte zones
 - Huidige en voormalige potentiële verontreinigingsbronnen
 - Verharding
 - Eventuele grondwaterwinningen
 - Eventuele ophogingen
 - Boven- en ondergrondse leidingen die gebonden zijn aan de exploitatie
 - Drinkwaterleidingen



LEGENDE:

	Gebouw		Overstort
	Verhard betof of asfalt		Overstort opslagzone
	Plant		Buim of struik
531/02R	Perceelnummer		

Verordening gemeentelijke omgevingswet
 Zaken en 7 331 / 4

PROJECTNAAM:
 Oriënterend bodemonderzoek

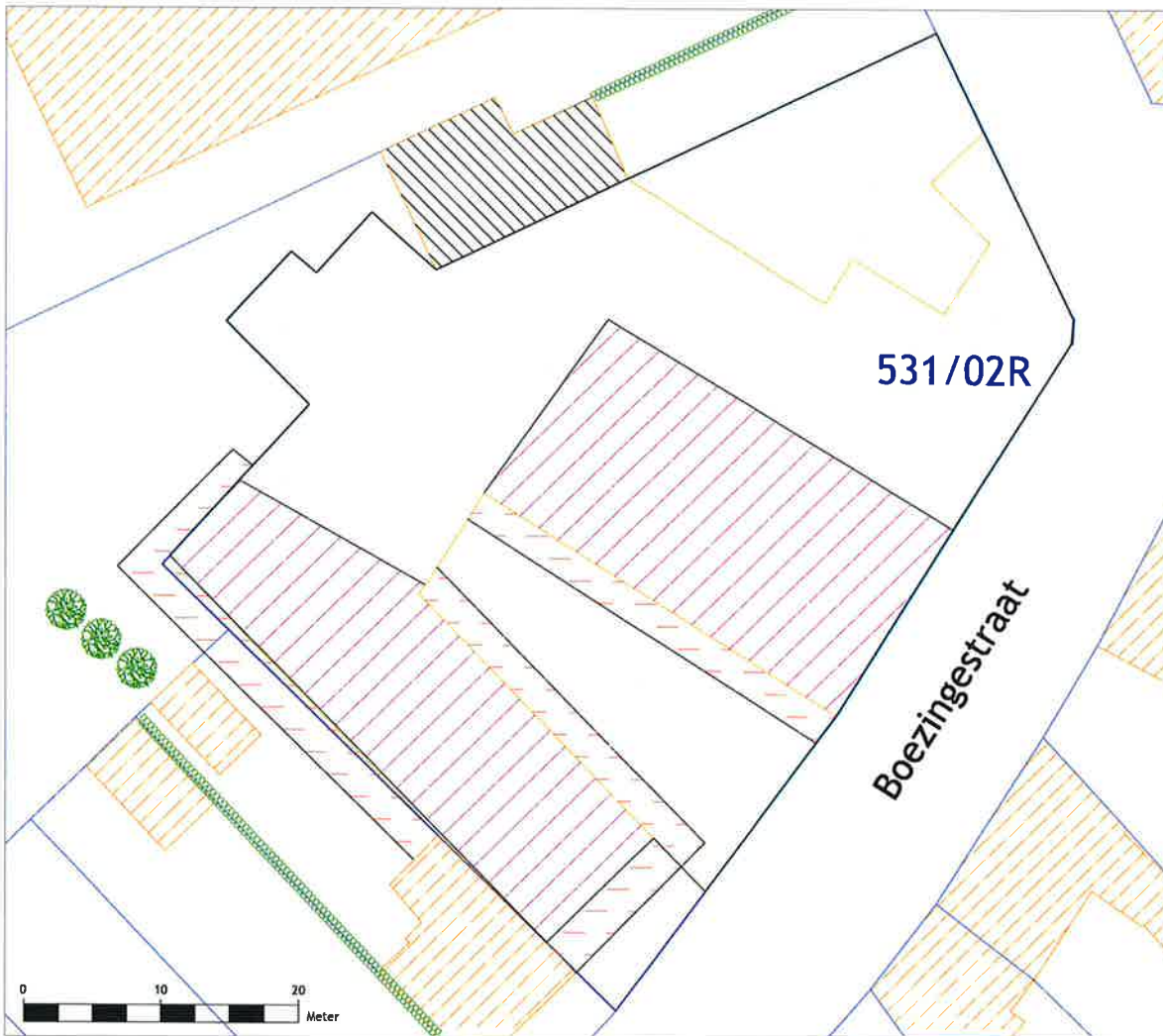
ADRES:
 Boezingestraat 37
 6920 Langemark-Poelkapelle

TITEL FIGUUR:
 Situering percelen, gebouwen, infrastructuur...

PROJECTBEHEERDER: MGM	REFERENTIE RAPPORT: E01812/023
TENTNAAR: MGM	REFERENTIE TEKENING: ORO 05/2019

ENVIROSOIL
 ENVIRONMENTAL CONSULTANCY
 www.envirosoil.be

1101001
 11.0
 VSB



LEGENDE:

Gebouw	Overdekt
Verhard betonijsfalt...	Overhard/graafgebied...
Haag	Boom / struik
531/02R Perceelnummer	
Adresvervalde zones en bronnen	
Asbestvrij	Vervalde gebouwe zone (s)
Asbestvrij (put onder verharding onbekende aanpak) (DWR 1)	

Verordening gemeentelijke verordening
 Gemeente / 225 /

Gebruiksadviezen
 Gemeente

Niet uitvoeren van (geen) activiteiten die kunnen leiden tot schade.
 Plein onder de verharding

GA1	Door de grondwetgeving zijn er beperkingen voor het gebruik van de uitgegraven bodem. Bij graafwerken is het aangewezen om maatregelen te nemen om blootstelling aan de verontreiniging te verminderen.
GA2	Niet is niet aangewezen om een bestaande verharding op het terrein weg te nemen.

PROJECTNAAM:
 Oriënterend bodemonderzoek

ADRES:
 Boezingestraat 37
 8920 Langemark-Poelkapelle

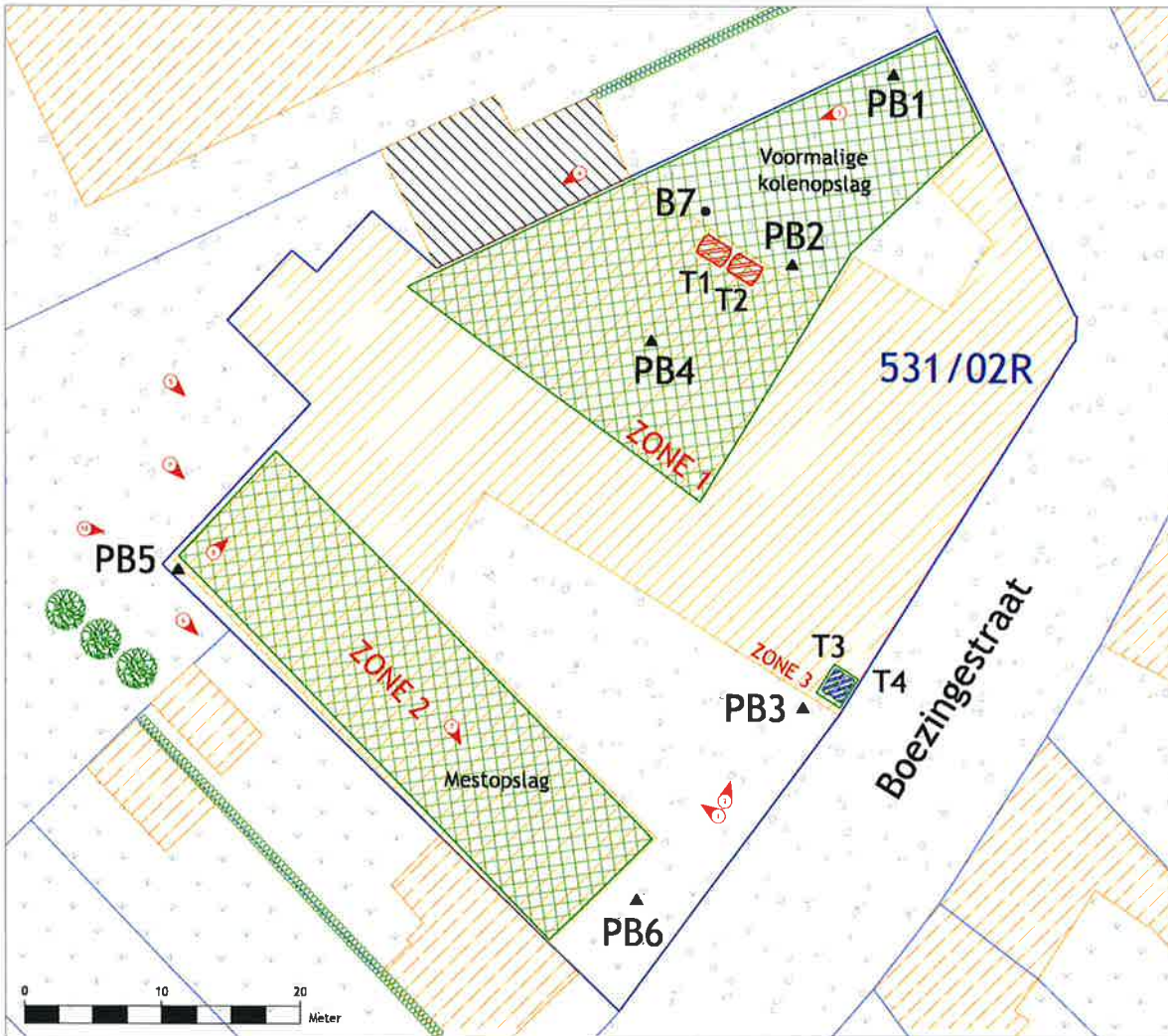
TITEL FIGUUR:
 Situering asbestvervalde zones en bronnen en aanduiding gebruiksadviezen

PROJECTBEHEERDER: MDM	REFERENTIE RAPPORT: EB1812/023
TEKENAAR: MDM	REF. TEKENING: OMO 05/2019

ENVIROSOIL
 ENVIRONMENTAL CONSULTANCY
 www.envirosoil.be

ISO 9001
 ISO 14001
 NEN

- Bijlage 14:** **Detailplan van de onderzoekslocatie:**
- Indeling in blokken
 - Aanduiding boringen en peilputten



LEGENDE:

	Gebouwe		Overdekk
	Verhard/ beton/ asfalt		Overhard/gras/groenvane
	Haag		Boom/ struik
	Perceelnummer		Fotopunt
	PB1		B1
	Keibuis		B1
	Keibuis		B1
	Voormalige bovengrondse mazoelopslag (2 x 20.000 l)		
	Huidige bovengrondse mazoelopslag (2 x 1.200 l op 100 m verdieping)		
	Zone 1 (normale kolenopslag en bovengrondse mazoelopslag)		
	Zone 2 (opslag meststoffen)		
	Zone 3 (Bovengrondse mazoelopslag)		

Verrekenbare grondoppervlakte
 531/02R

PROJECTNAAM:
 Oriënterend bodemonderzoek

ADRES:
 Boezingestraat 37
 8920 Langemark-Poelkapelle

TITEL FIGUUR:
 Situering fotopunten, boorpunten, zones, bronnen...

PROJECTMETHODE:
 NEN 6740

REFERENTIE RAPPORT:
 EBR1812/223

TEKENAAR:
 NEN 6740

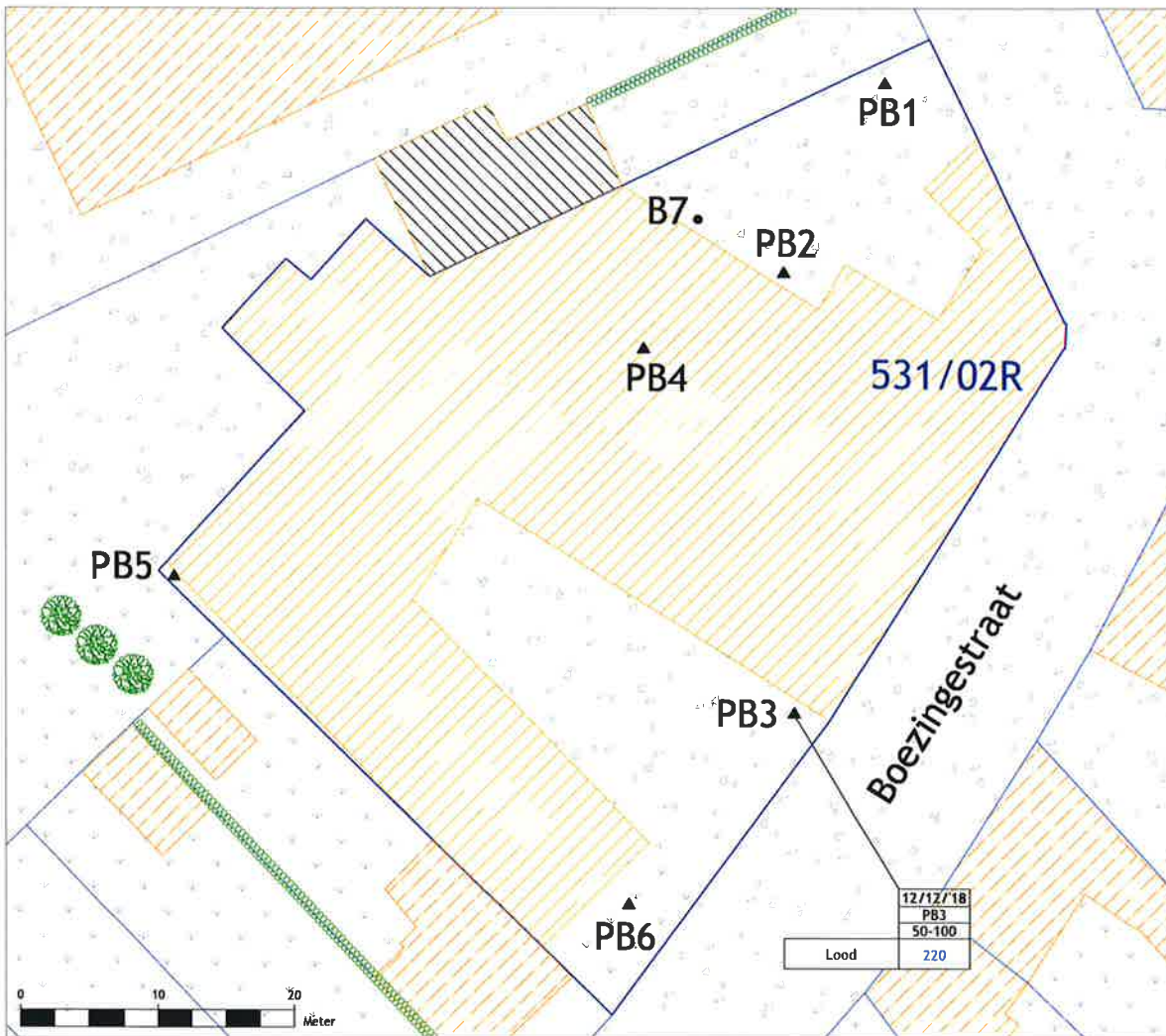
REF. TEKENING:
 ORO 05/2019

ENVIROSOIL
 ENVIRONMENTAL CONSULTANCY

028903
 VCA
 NEN 6740

How: Anja@enviroil.be info: Anja@enviroil.be

- Bijlage 15:** **Detailplan van de onderzoekslocatie:**
- Verontreiniging in het vaste deel van de aarde
 - Verontreiniging in het grondwater



LEGENDE:

	Gebouw		Overdekt
	Verhard/ beton/ asfalt		Overhard/ gras/ groenzone
	Haag		Bomen / struik
531/02R	Perceelnummer		B1
	Perceel		Boring

BOUWJAAR	Bouwjaar	BOUWTOEGESTEMDHEID	Bouwtoestemming
PB101	Bouwnr.	BOUWTOEGESTEMDHEID	Bouwtoestemming
50-100	Wettelijke grond gebruik	BOUWTOEGESTEMDHEID	Bouwtoestemming
NI	NI	BOUWTOEGESTEMDHEID	Bouwtoestemming
Zn	Zn	BOUWTOEGESTEMDHEID	Bouwtoestemming
1,2-DCE	0,056	BOUWTOEGESTEMDHEID	Bouwtoestemming
M.O.		BOUWTOEGESTEMDHEID	Bouwtoestemming

Vermeende bodemontreuning

Inhoud: 1 / 25 / 1

PROJECTNAAM:
Oriënterend bodemonderzoek

ADRES:
Boezingestraat 37
8920 Langemark-Poelkapelle

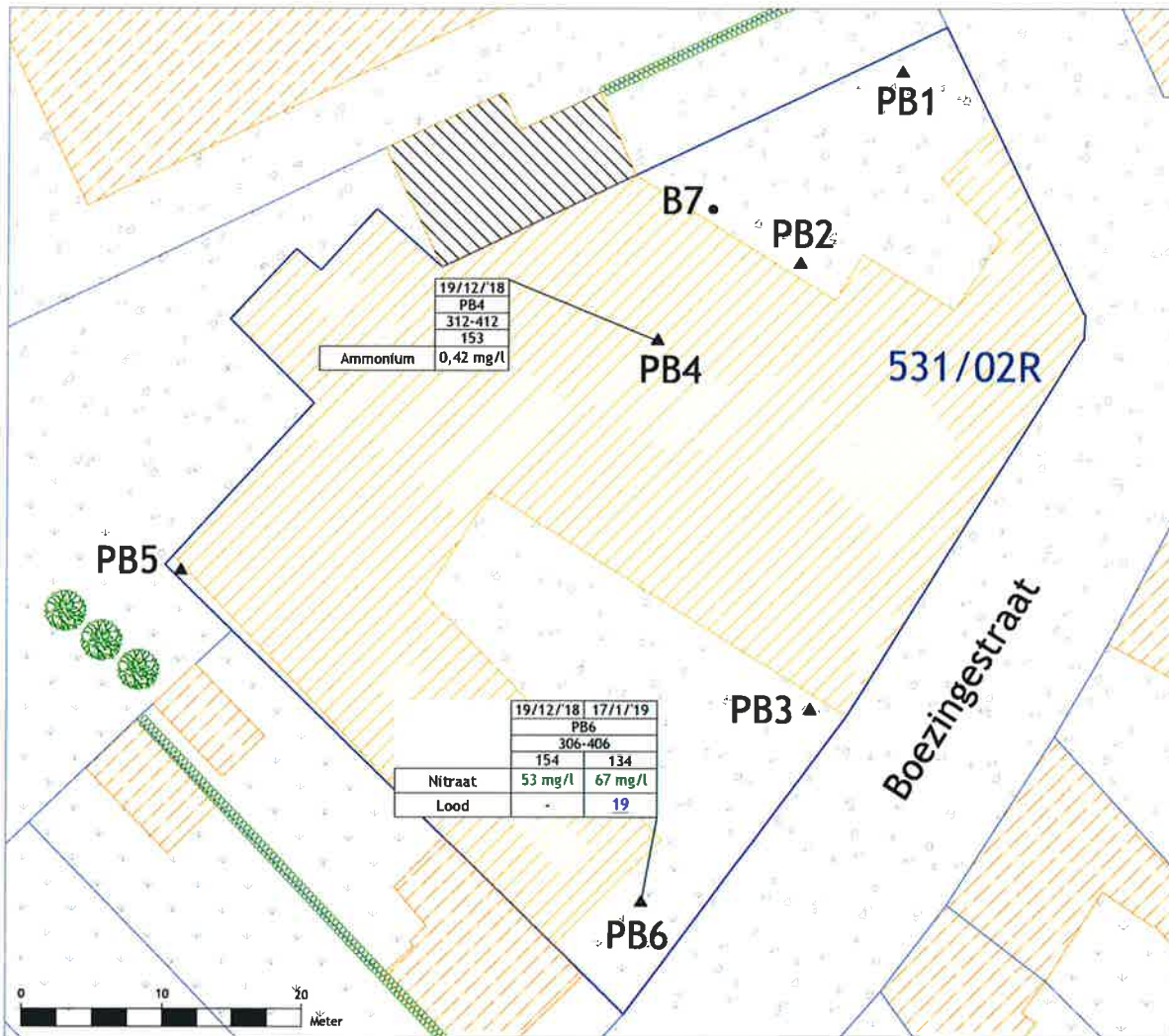
TITEL FIGUUR:
Situering verontreiniging vaste deel van de aarde

PROJECTMEDEWERDER:	DIFFERENTIE RAPPORT:
MDM	ENT13/2023
TEKSTUUR:	REF. TEKENING:
MDM	CRD 05/2019

ENVIROSOIL
ENVIRONMENTAL CONSULTANCY

1004701
VCA
NEN

10/15/2023 10:00



LEGENDE:

	Grasse		Ondergrond
	Verhard of beplant area...		Overland (gras) vegetatie...
	HAAG		Buikstreek
531/02R	Perceelnummer		B1
	Perceel		B1
	Perceel		B1

Identificatie	Stuknummer
PB101	100-400
123	
NI	
Zn	
1,2-DCE	
M.O.	

PROJECTNAAM:
Oriënterend bodemonderzoek

ADRES:
Boezingestraat 37
8920 Langemark-Poelkapelle

TITEL FIGUUR:
Situering verontreiniging grondwater

PROJECTMEERDER: [] REFERENTIE RAPPORT: []
 NOM: [] (B1813/22)
 TEKENAAR: [] REF. TEKENING: []
 NOM: [] ORO 05/2019

ENVIROSOIL
ENVIRONMENTAL CONSULTANCY

