

DC à la carte



Rue du Seigneur 5, 6540 Lobbes
56044A0201/00F000

[Lieu](#)
[Environs](#)
[Cadastre](#)
[Plan régional](#)
[Amenagement du territoire](#)
[Sol et sous-sol](#)
[Eau](#)
[Nature](#)
[Droit de préemption](#)
[Patrimoine immobilier](#)
[Cartes historiques](#)
[Autres cartes](#)

Dossier: 00-00-5036/001

Lieu



Dossier: 00-00-5036/001

Environs



Cadastre

Situation la plus récente



eservices.minfin.fgov.be

Dossier: 00-00-5036/001

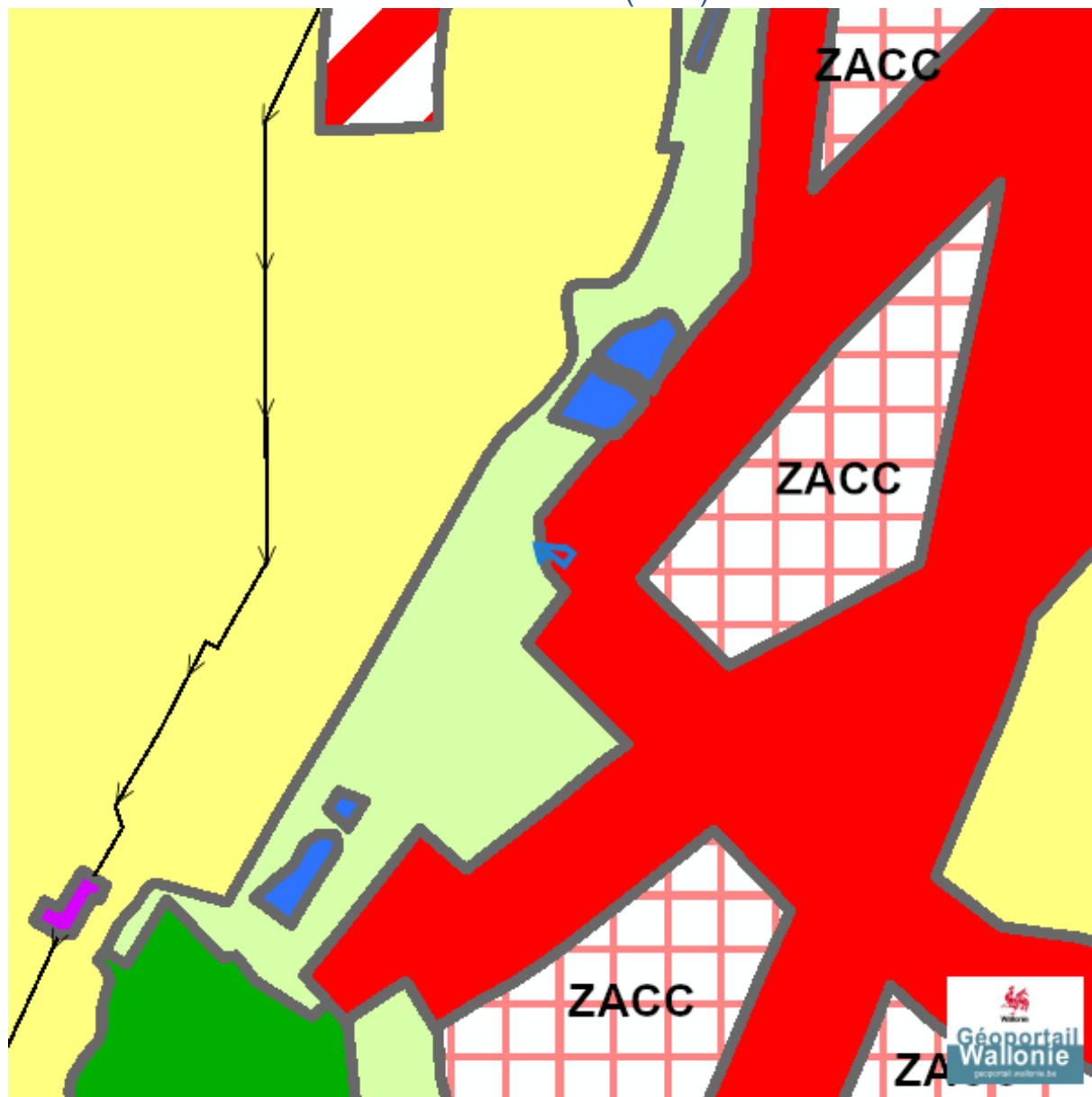
Situation fiscale



eservices.minfin.fgov.be






























Plan régional

Plan de secteur (PDS)



Dossier: 00-00-5036/001

Rue du Seigneur 5, 6540 Lobbes

-  Habitat
-  Habitat à caractère rural
-  Habitat vert
-  Services publics et équipements communautaires
-  Centre d'enfouissement technique
-  Centre d'enfouissement technique désaffecté
-  Loisirs
-  Servitude particulière
-  Activité économique mixte
-  Activité économique industrielle
-  Activité économique spécifique Agro-Economique
-  Activité économique spécifique Grande Distribution
-  Activité économique spécifique Risque majeur
-  Dépendances d'extraction
-  Extraction à destination agricole
-  Extraction à destination forestière
-  Extraction à destination espaces verts
-  Extraction à destination zone naturelle
-  Aménagement communal concerté
-  Aménagement communal concerté à caractère économique
-  Enjeu communal
-  Enjeu régional
-  Agricole
-  Forestière
-  Espaces verts
-  Naturelle
-  Parc
-  Eau
-  Non affectée ("zone blanche")

Dossier: 00-00-5036/001

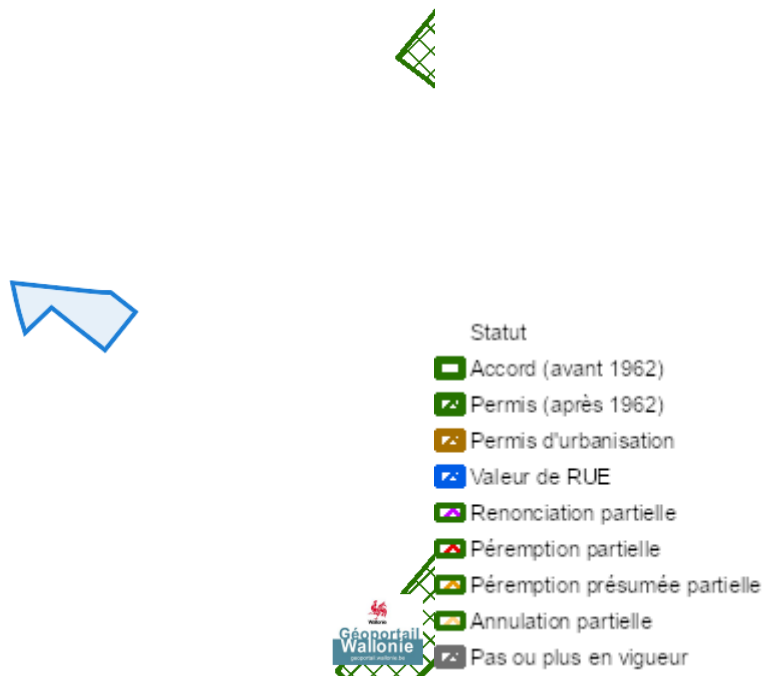
Avant-projets et projets de modification du Plan du Secteur




Changeement d'affectation
Inscription
Désinscription
Inscription
Désinscription

Aménagement du territoire

Lotissements



Plan Habitat Permanent

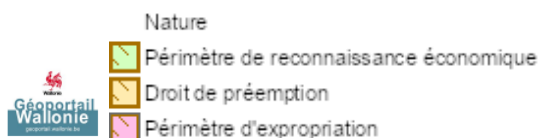


Dossier: 00-00-5036/001

Périmètres de remembrement urbain (PRU)



Périmètres de reconnaissance économique (PRE)



Périmètres de rénovation urbaine



Périmètres de revitalisation urbaine



Schéma d'Orientation Local (SOL)







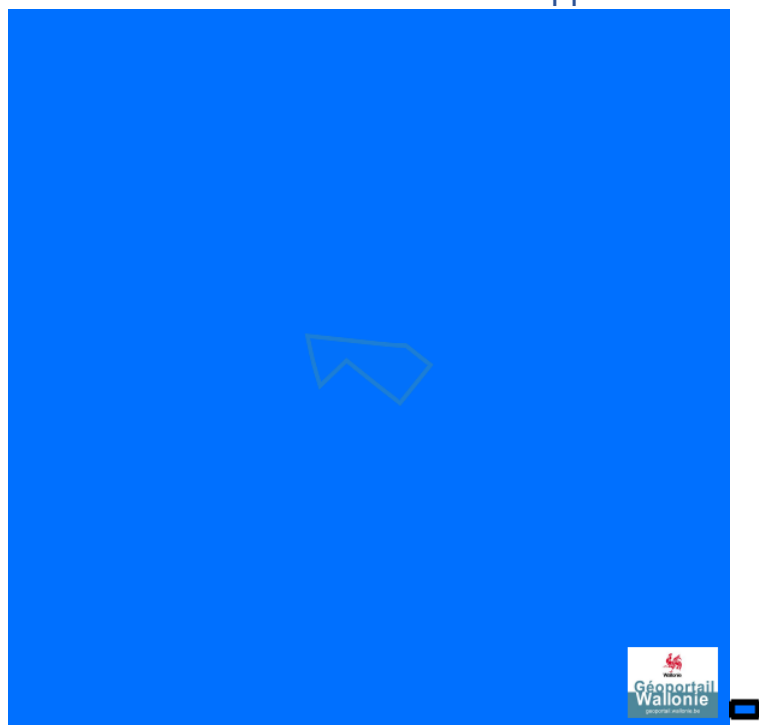
- Nature du SOL
-  PROJET_SOL
 -  SOL
 -  Anciennement PCA, PCAD ou PCAR
 -  Anciennement RUE
 -  Anciennement PLD
 -  Anciennement SCD
- 


Schéma de Développement Communal (SDC)



Guide Communal d'Urbanisme (GCU)



Guide Régional d'Urbanisme (GRU)



Sites à réaménager de droit (SAR)




Sites à réaménager inventaire (ISA)



Taxation des bénéfices résultant d'une révision du plan de secteur










Schéma de Développement du Territoire (SDT)



Dossier: 00-00-5036/001

Seveso



-  Zone vulnérable basée sur un risque de probabilité d'effets dangereux supérieure à E-5 et sur une distance de 100m autour du site SEVESO
-  Zone vulnérable basée sur un risque de probabilité d'effets dangereux comprise entre E-5 et E-6 et sur une distance de 200m autour du site SEVESO
-  Zone vulnérable basée sur une courbe provisoire de risque et sur une distance de 200m autour du site SEVESO
- Seuil SEVESO
-  Petits seuils SEVESO
-  Grands seuils SEVESO
- Seuil SEVESO
-  Petits seuils SEVESO
-  Grands seuils SEVESO

Dossier: 00-00-5036/001

Sol et sous-sol

Occupation du sol



Sites Karstiques



- Formations
- Craie du Crétacé
 - Calcaire du Carbonifère
 - Calcaire du Carbonifère sous couverture
 - Calcaire du Dévonien
 - Calcaire du Dévonien sous couverture
 - Calcaire du Sinémurien
 - Calcaire du Bajocien
 - Schiste et calcaire argileux SVP du Famennien
 - Poudingue du Permien
- Galeries
- Galeries
- Faille
- Description du traçage
- Circulation d'eau souterraine hypothétique (pas de traçage)
 - Circulation d'eau souterraine vérifiée par traçage
- Sites karstiques > 30m en surface
- Type de phénomène
- Abri-sous-roche
 - Cavité
 - Doline-Dépression
 - Dépression paléokarstique
 - Perte-Chantoir
 - Pseudo-doline
 - Puits houiller
 - Puits naturel
 - Résurgence-Exsurgence
 - Divers
-

Zones de consultation de la DRIGM




Dossier: 00-00-5036/001

Etat des sols (BDES)



Concessions minières



Substances

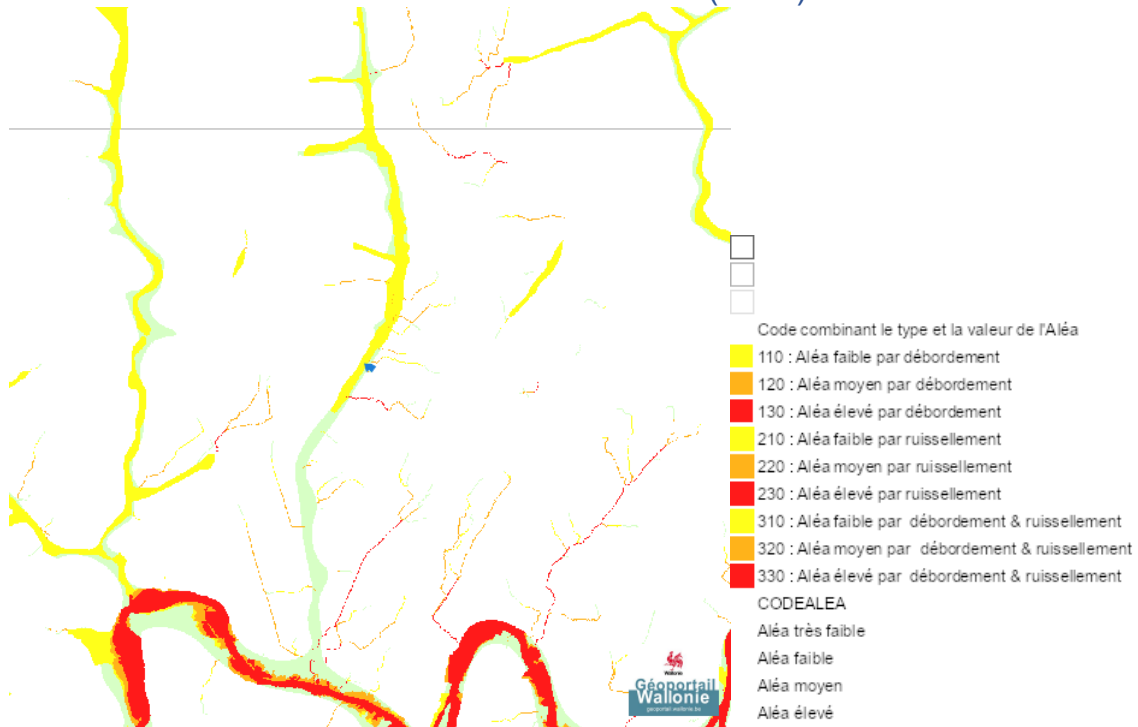
-  Concession de mines de houille
-  Concession de mines métalliques
-  Concession de mines de fer
-  Concession de mines d'or
-  Concession de mines de schistes alunifères
-  Concession de mines de graphite
-  Concession de mines de lignite
-  Réservoir souterrain de stockage de gaz naturel



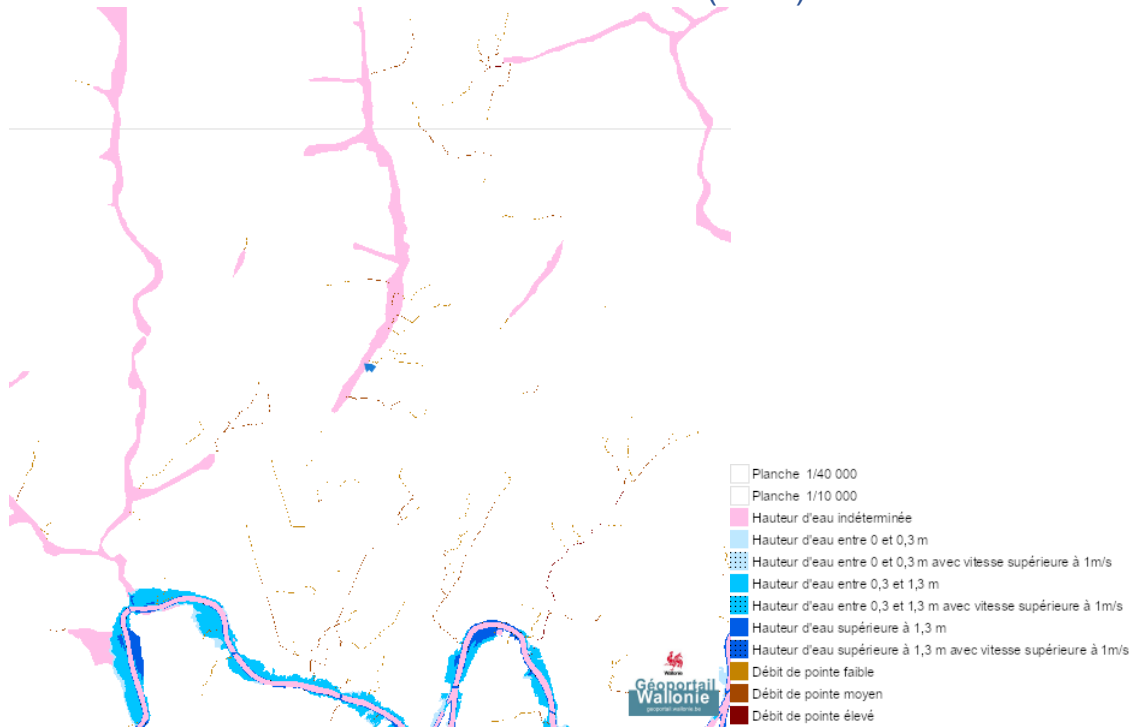
Dossier: 00-00-5036/001

Eau

Aléa d' inondation (2021)

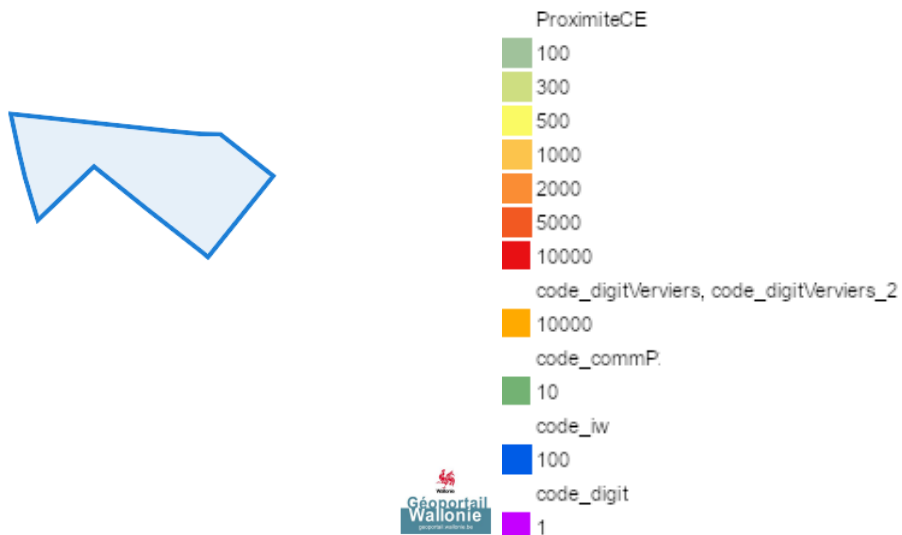


Zones inondables (2021)

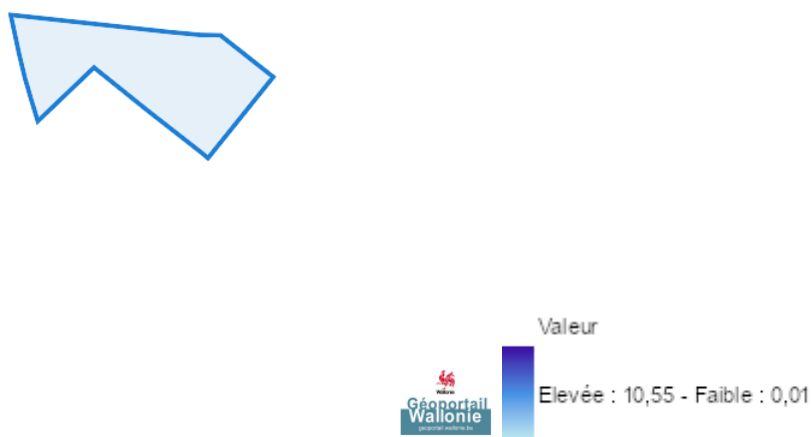


Dossier: 00-00-5036/001

Zones inondees (2021)



Zones inondees IDW (2021)



Captages en eaux de surface



★ Captages pour lesquels il n'existe pas de zone de prévention

Captages en eaux souterraines



- ▲ Captages pour lesquels il existe une zone de prévention arrêtée
- ▲ Captages pour lesquels il existe une zone de prévention forfaitaire
- ▲ Captages pour lesquels il n'existe pas de zone de prévention

Dossier: 00-00-5036/001

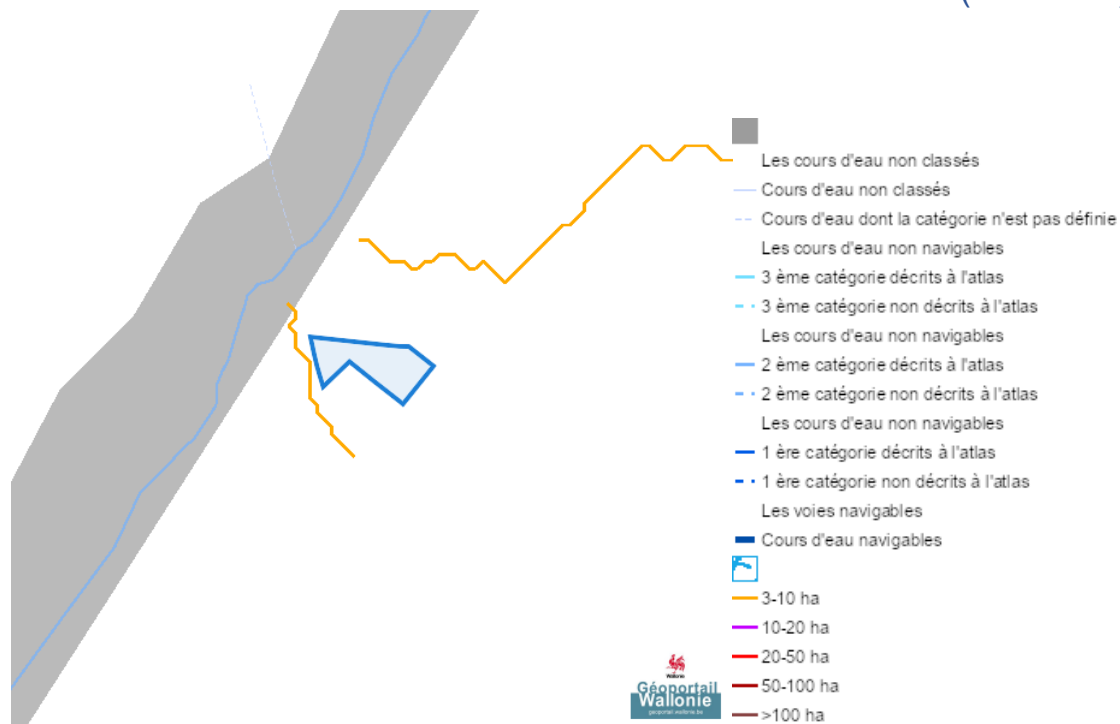
Plan d'Assainissement par Sous-bassin Hydrographique (PASH)



%pash_legend scale=60%

Rue du Seigneur 5, 6540 Lobbes

Axes de ruissellement concentré et données associées (LIDAXES)



Dossier: 00-00-5036/001

Nature

Arbres et haies remarquables (AHREM)



- TYPE
- Site
 - TYPE
 - Zone de haie
 - TYPE
 - Haie
 - - Alignement d'arbres
 - TYPE
 - Arbre non localisé
 - Arbre
 - ▲ Groupe d'arbres



Natura 2000

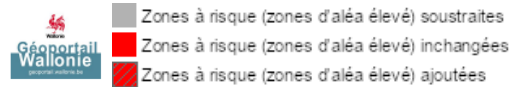


- Unités de gestion de base
- UG 01 : milieux aquatiques
 - UG 02 : milieux ouverts prioritaires
 - UG 03 : prairies d'habitats d'espèces
 - UG 04 : bandes extensives
 - UG 05 : prairies de liaison
 - UG 06 : forêts prioritaires
 - UG 07 : forêts prioritaires alluviales
 - UG 08 : forêts indigènes de grand intérêt biologique
 - UG 09 : forêts habitat d'espèces
 - UG 10 : forêts non indigènes de liaison
 - UG 11 : terres de cultures et éléments anthropiques
- Unités de gestion temporaires
- UG Temp 01 : zones sous statut de protection
 - UG Temp 02 : zones à gestion publique
 - UG Temp 03 : forêts indigènes à statut temporaire



Dossier: 00-00-5036/001

Loi sur le contrat d' assurance terrestre



Fichier écologique des essences



Dossier: 00-00-5036/001




Conservation de la nature



-  Site
Conservation de la Nature
 -  Parcs naturels
Conservation de la Nature
 -  Zones humides d'intérêt biologique
Conservation de la Nature
 -  Réserves naturelles agréées
Conservation de la Nature
 -  Réserves naturelles domaniales
Conservation de la Nature
 -  Réserves forestières
Conservation de la Nature
 -  Cavités souterraines d'intérêt scientifique
- 

Peste porcine africaine

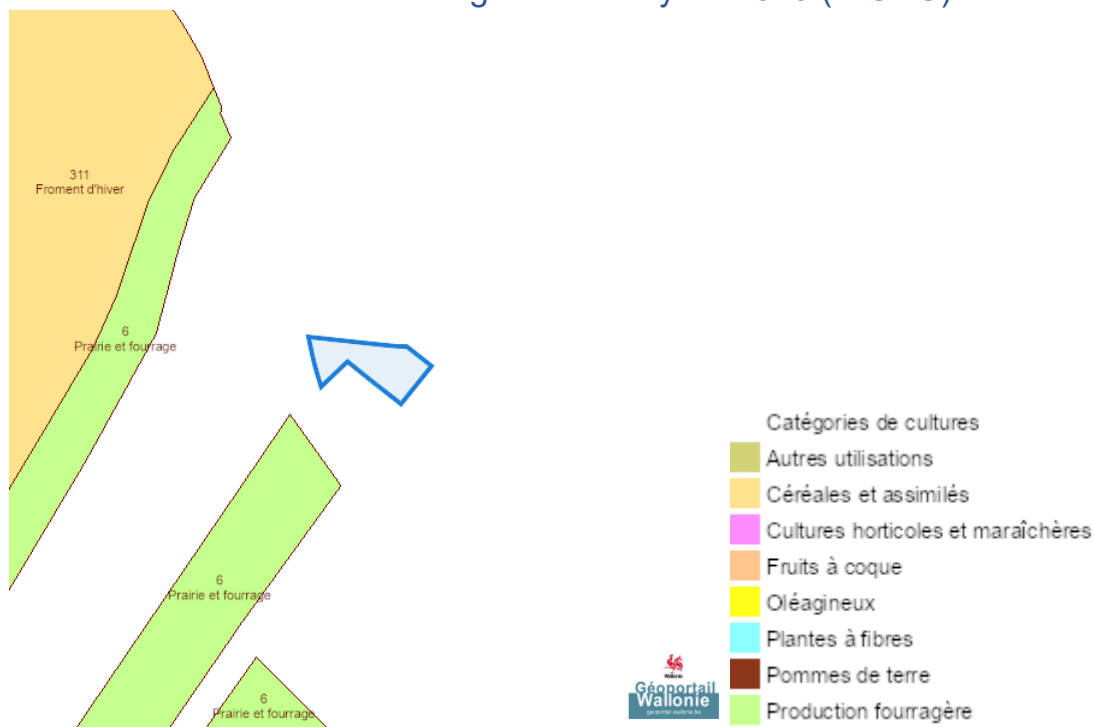


- Type de zones
-  Zone de surveillance
 -  Zone d'observation
- 

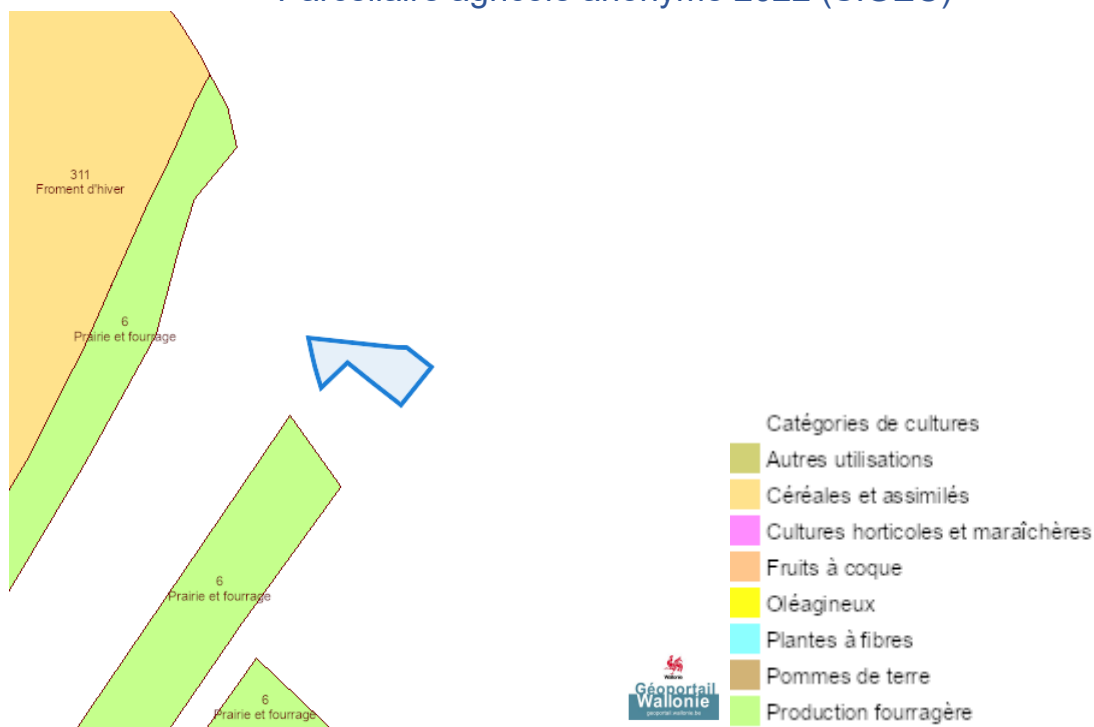
Dossier: 00-00-5036/001

Rue du Seigneur 5, 6540 Lobbes

Parcelle agricole anonyme 2019 (SIGEC)



Parcelle agricole anonyme 2022 (SIGEC)







Dossier: 00-00-5036/001


Droit de préemption

Communes préemptibles



Préemption, Service extérieur

-  Droit de préemption, Service extérieur de Mons
-  Droit de préemption, Service extérieur de Libramont
-  Droit de préemption, Service extérieur de Huy
-  Pas de droit de préemption

 Géoportail Wallonie

Périmètre d'application d'un droit de préemption



Dossier: 00-00-5036/001

Patrimoine immobilier

Patrimoine biens en liste de sauvegarde



Patrimoine biens exceptionnels



Dossier: 00-00-5036/001

Patrimoine biens mondiaux



Patrimoine biens classés et zones de protection








Dossier: 00-00-5036/001

Carte archéologique



Inventaire du patrimoine immobilier culturel (IPIC)

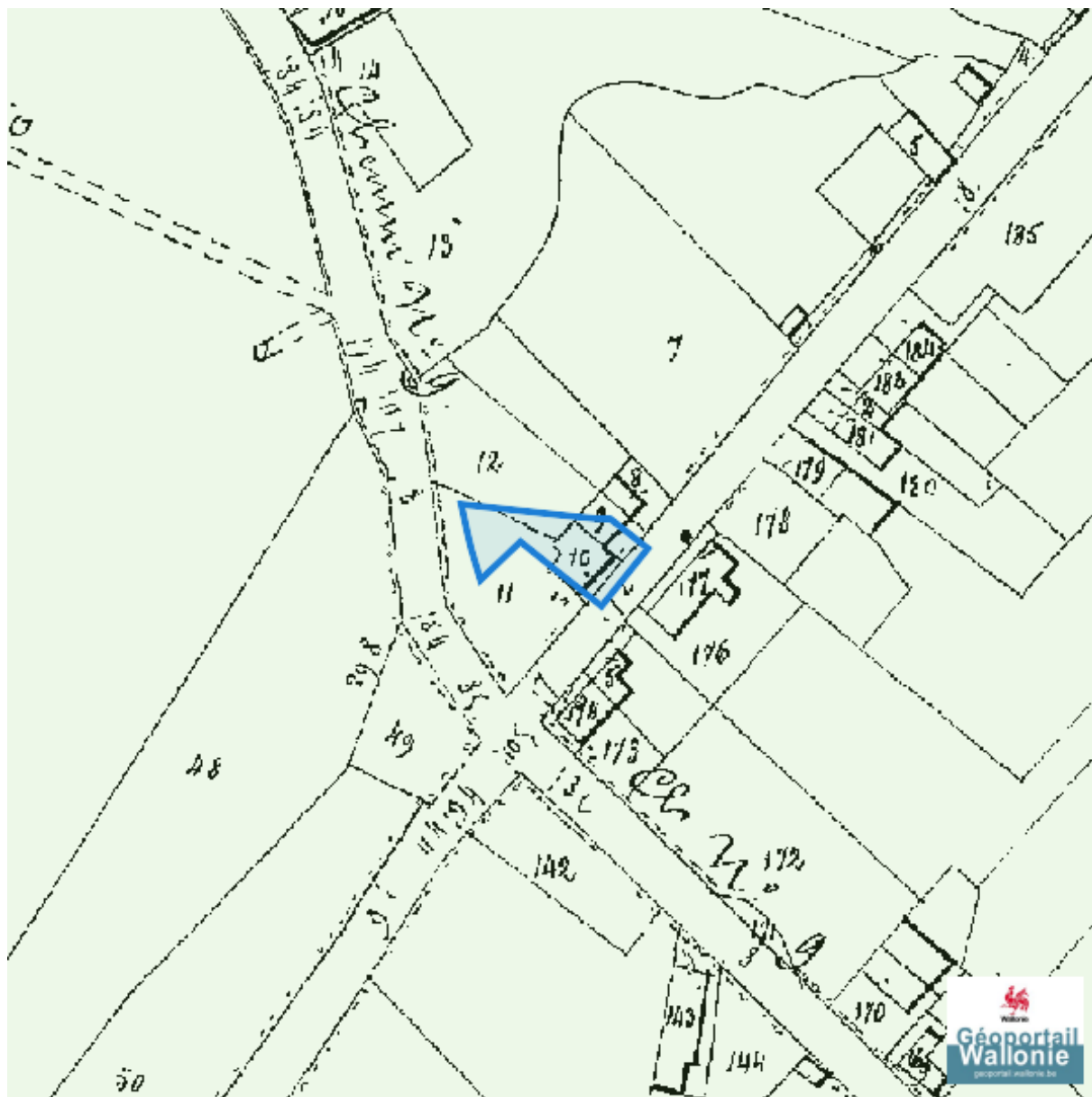


- Nature
 -  Monument (pastillé)
 -  Ensemble (pastillé)
 -  Monument
 -  Ensemble
- 

Dossier: 00-00-5036/001

Cartes historiques

Atlas des voiries vicinales



Dossier: 00-00-5036/001

Autres cartes

Réseau routier régional et bornes associées

