

DC à la carte



Rue de Nivelles 82, 6150 Anderlues
56001C0344/00A008

[Lieu](#)
[Environs](#)
[Cadastre](#)
[Plan régional](#)
[Amenagement du territoire](#)
[Sol et sous-sol](#)
[Eau](#)
[Nature](#)
[Droit de préemption](#)
[Patrimoine immobilier](#)
[Cartes historiques](#)
[Autres cartes](#)

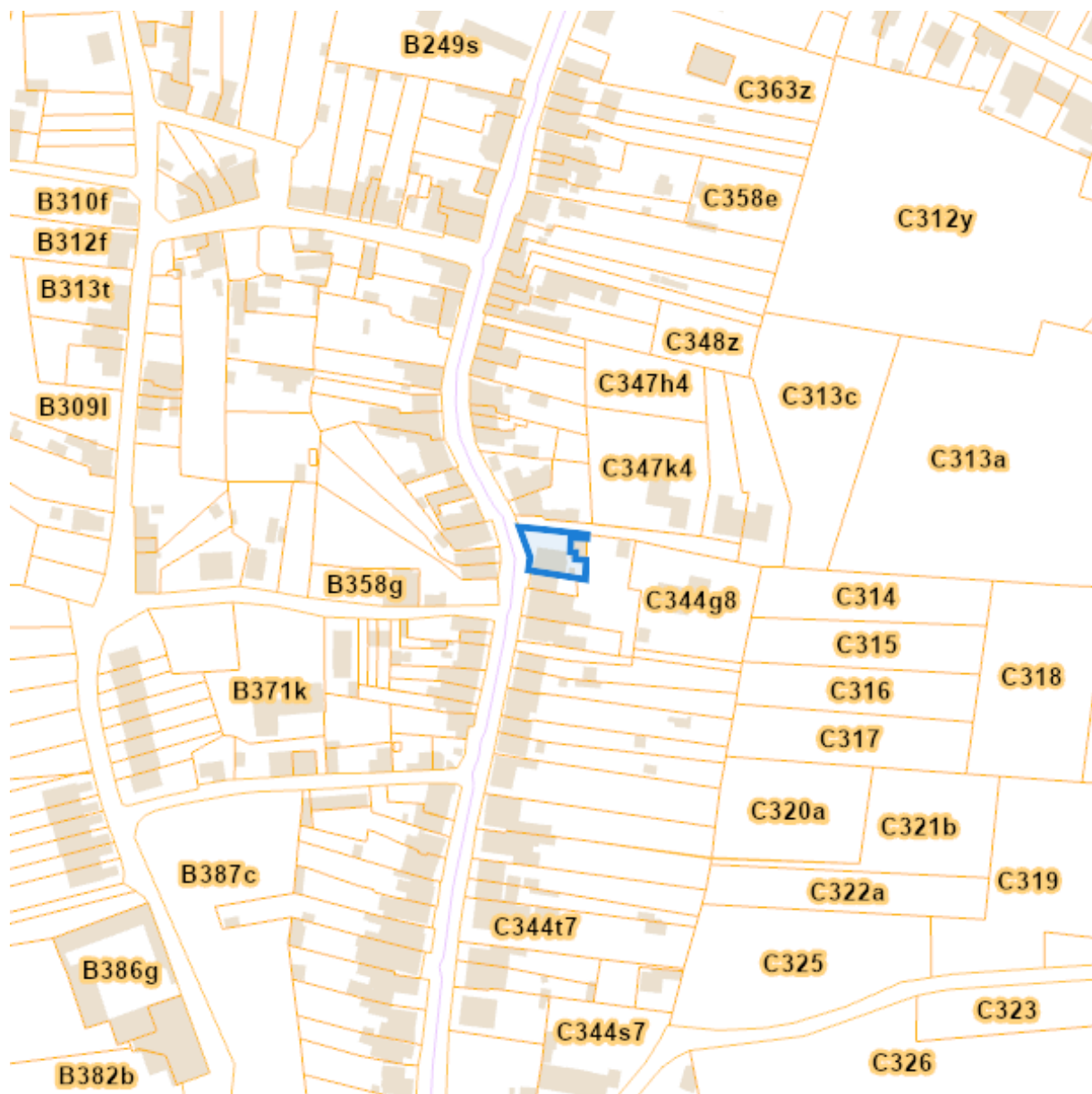
Dossier: 00-00-4910/003

Lieu

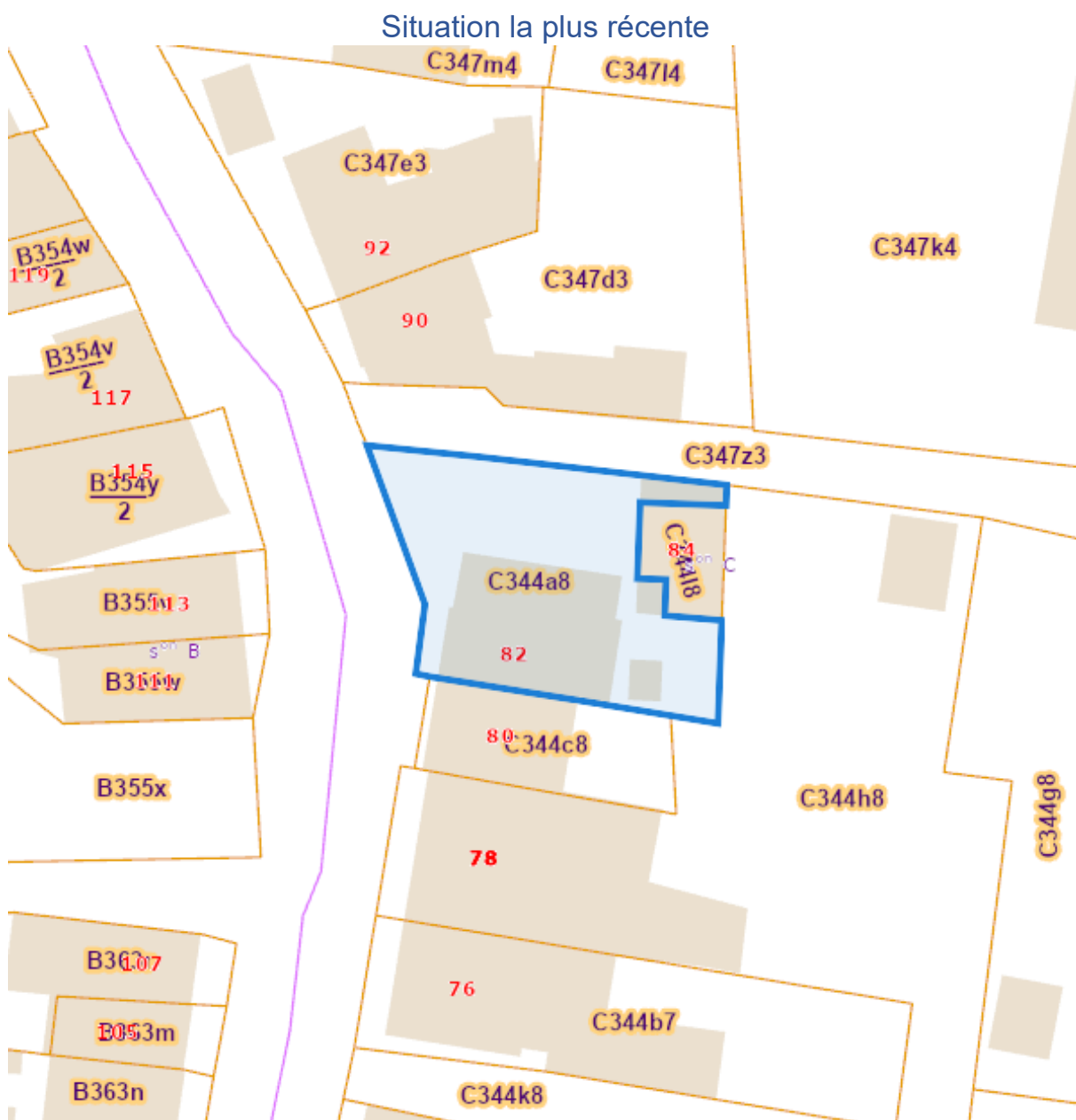


Dossier: 00-00-4910/003

Environs

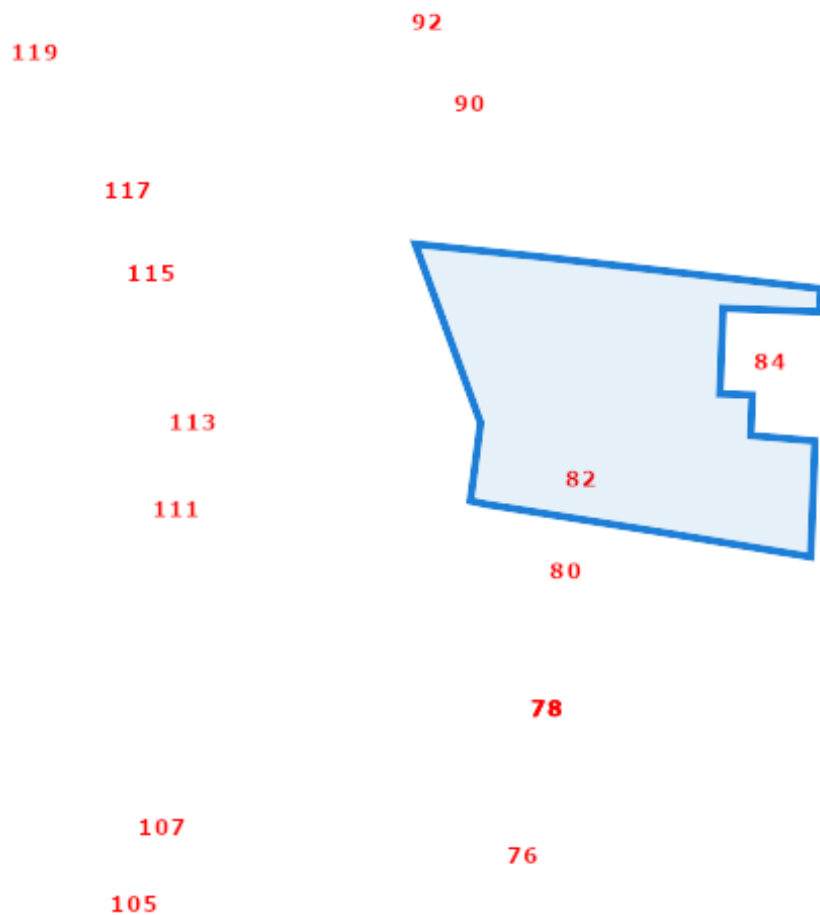


Cadastre



eservices.minfin.fgov.be

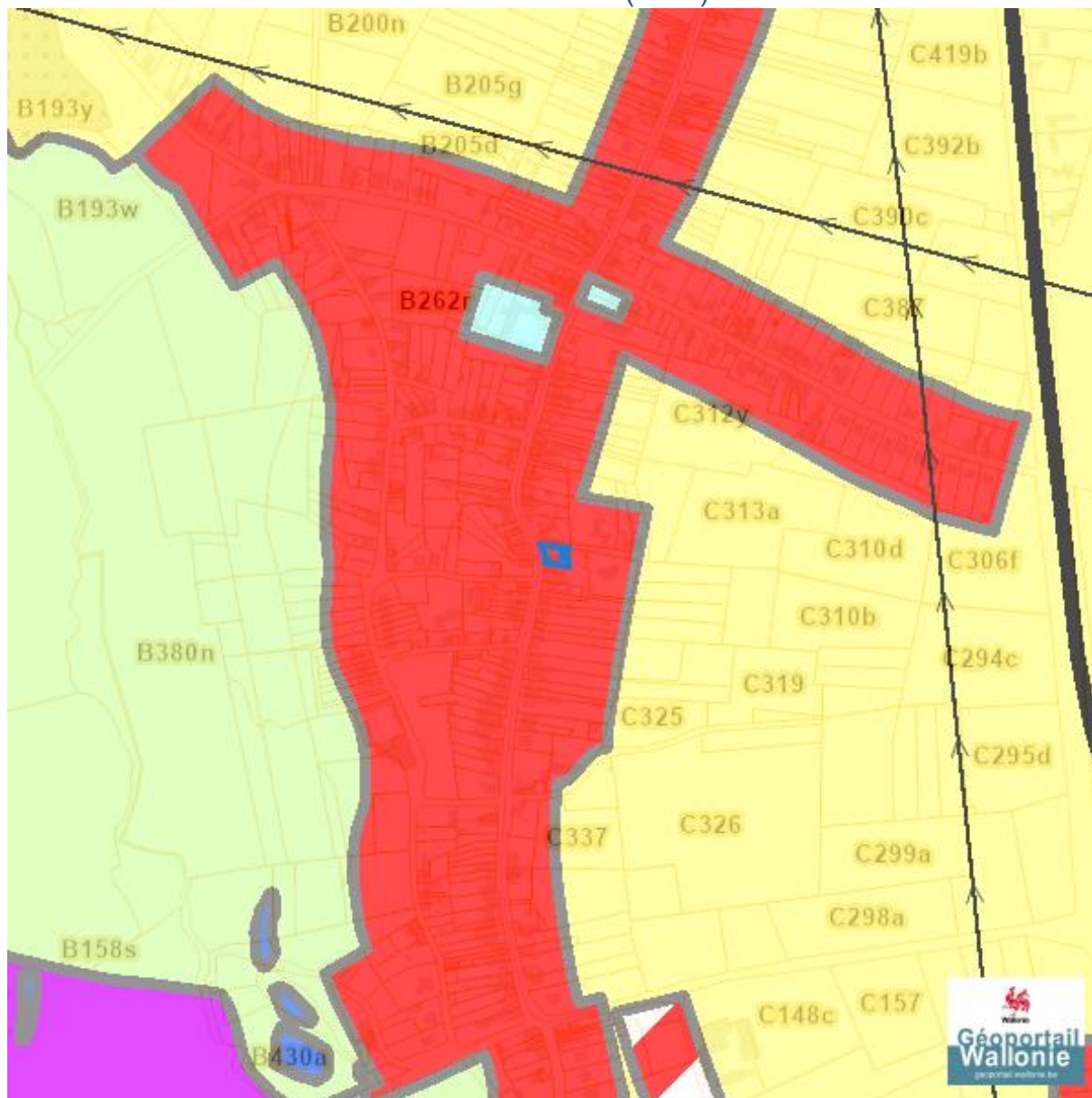
Situation fiscale































eservices.minfin.fgov.be

Plan régional

Plan de secteur (PDS)



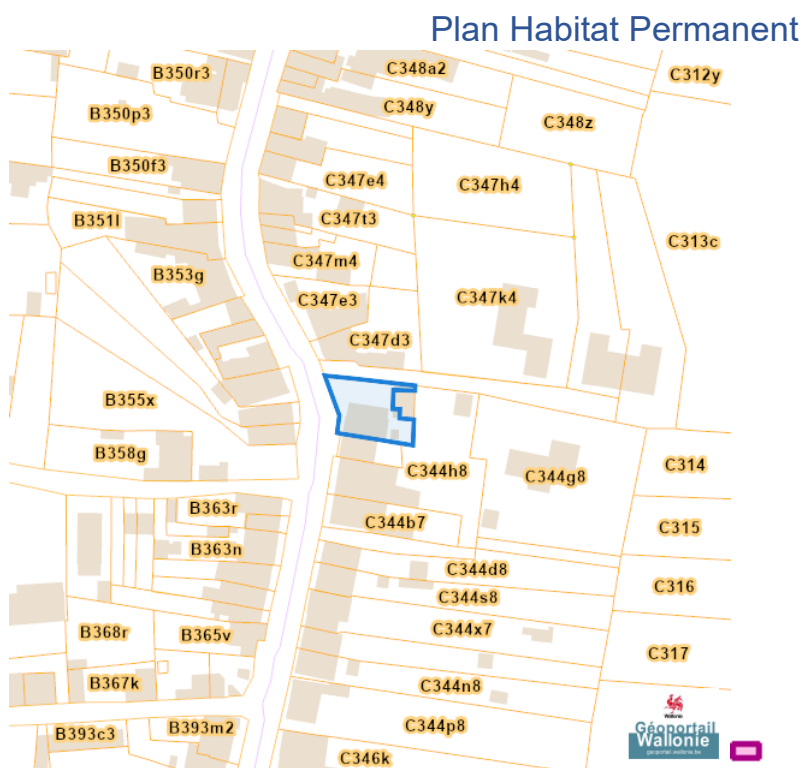
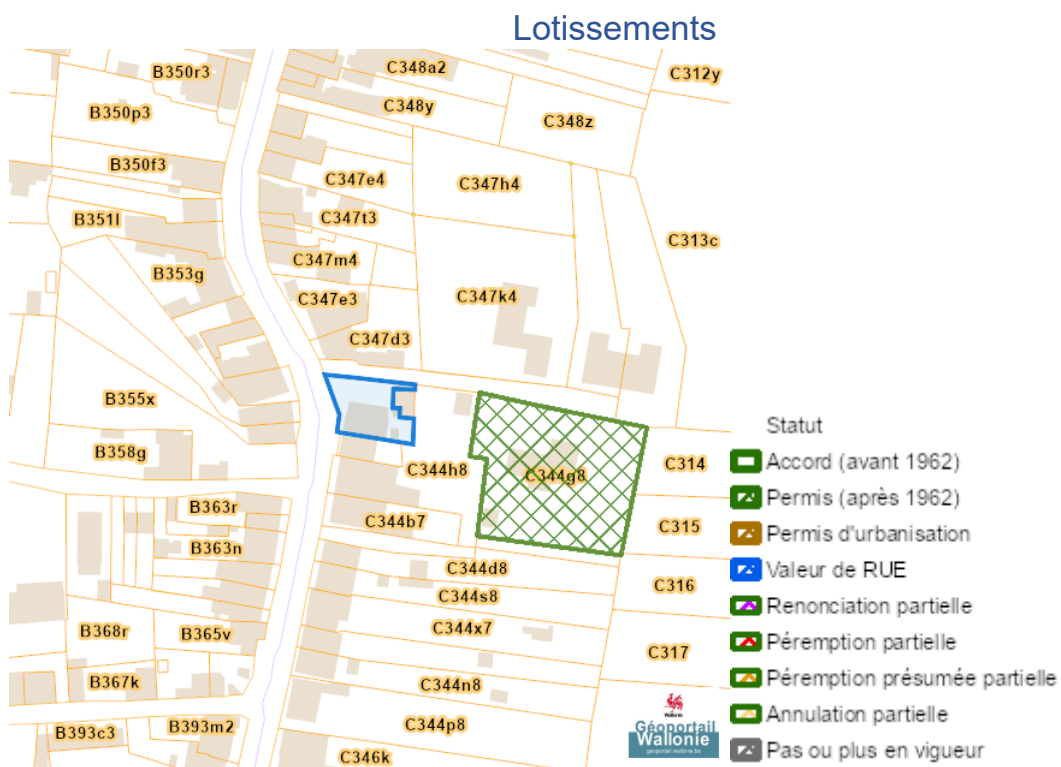
Dossier: 00-00-4910/003

-  Habitat
-  Habitat à caractère rural
-  Habitat vert
-  Services publics et équipements communautaires
-  Centre d'enfouissement technique
-  Centre d'enfouissement technique désaffecté
-  Loisirs
-  Activité économique mixte
-  Activité économique industrielle
-  Activité économique spécifique Agro-Economique
-  Activité économique spécifique Grande Distribution
-  Activité économique spécifique Risque majeur
-  Dépendances d'extraction
-  Extraction à destination agricole
-  Extraction à destination forestière
-  Extraction à destination espaces verts
-  Extraction à destination zone naturelle
-  Aménagement communal concerté
-  Aménagement communal concerté à caractère économique
-  Enjeu communal
-  Enjeu régional
-  Agricole
-  Forestière
-  Espaces verts
-  Naturelle
-  Parc
-  Eau
-  Non affectée ("zone blanche")

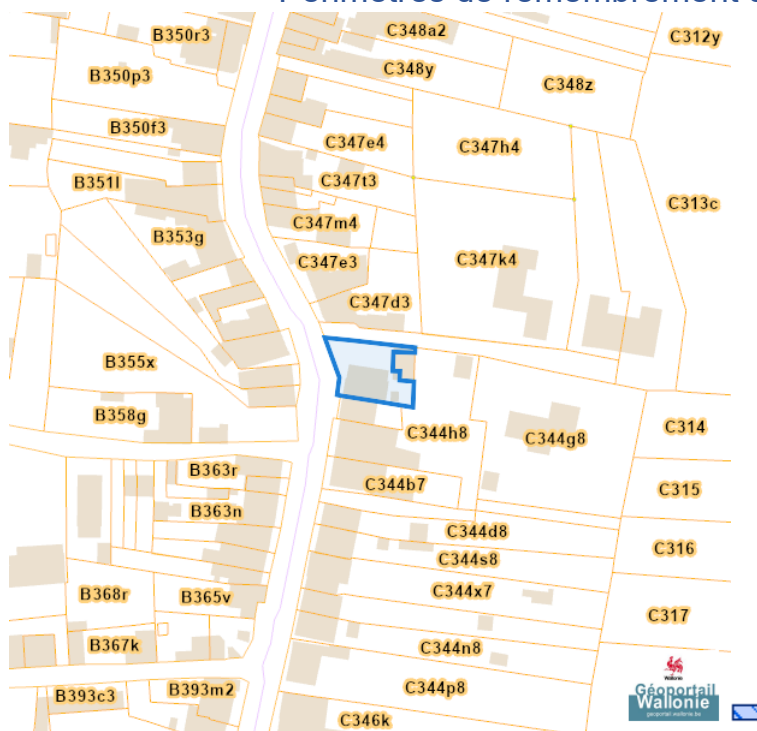
Avant-projets et projets de modification du Plan du Secteur



Aménagement du territoire



Périmètres de remembrement urbain (PRU)

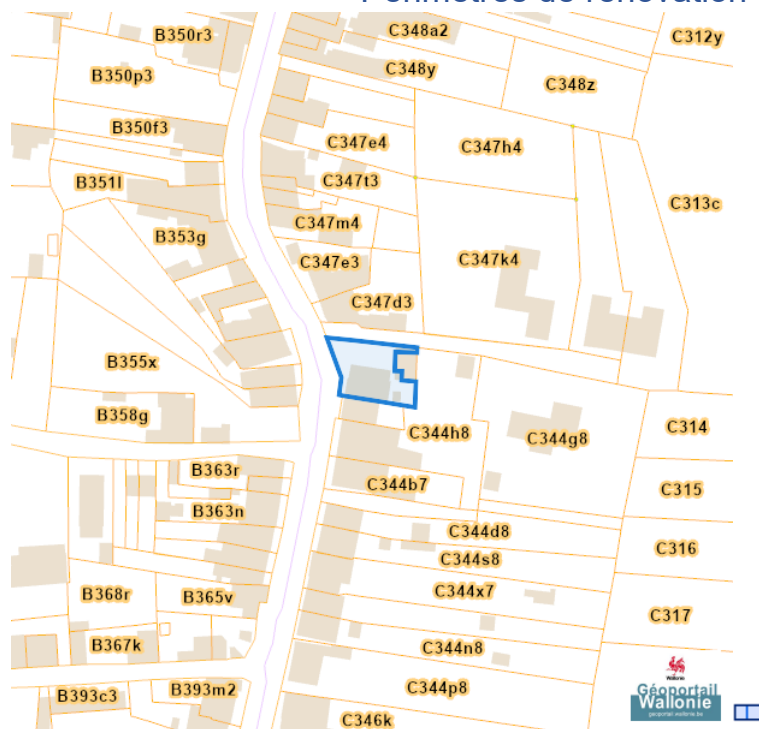


Périmètres de reconnaissance économique (PRE)

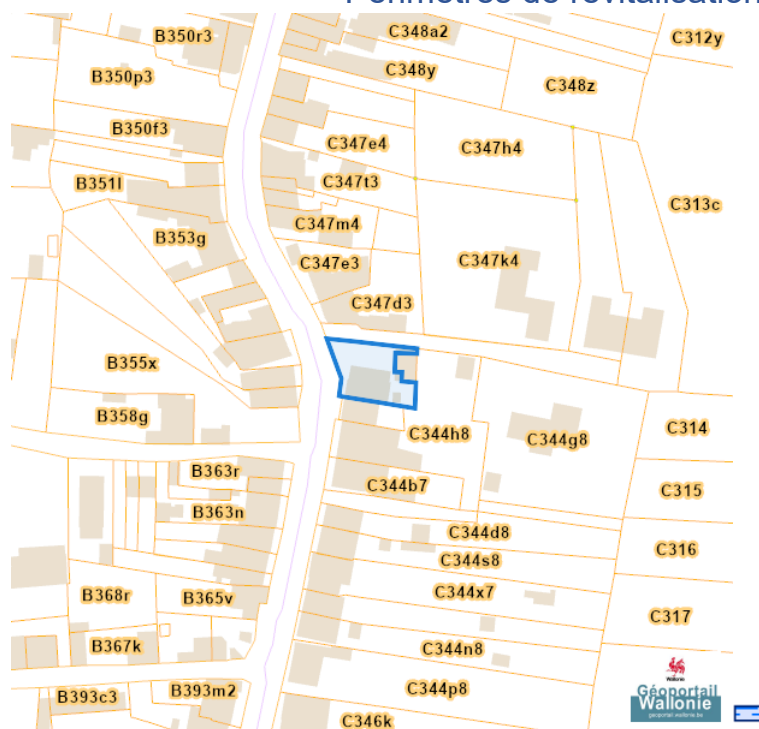


Rue de Nivelles 82, 6150 Anderlues

Périmètres de rénovation urbaine



Périmètres de revitalisation urbaine



Dossier: 00-00-4910/003

Rue de Nivelles 82, 6150 Anderlues

Schéma d'Orientation Local (SOL)

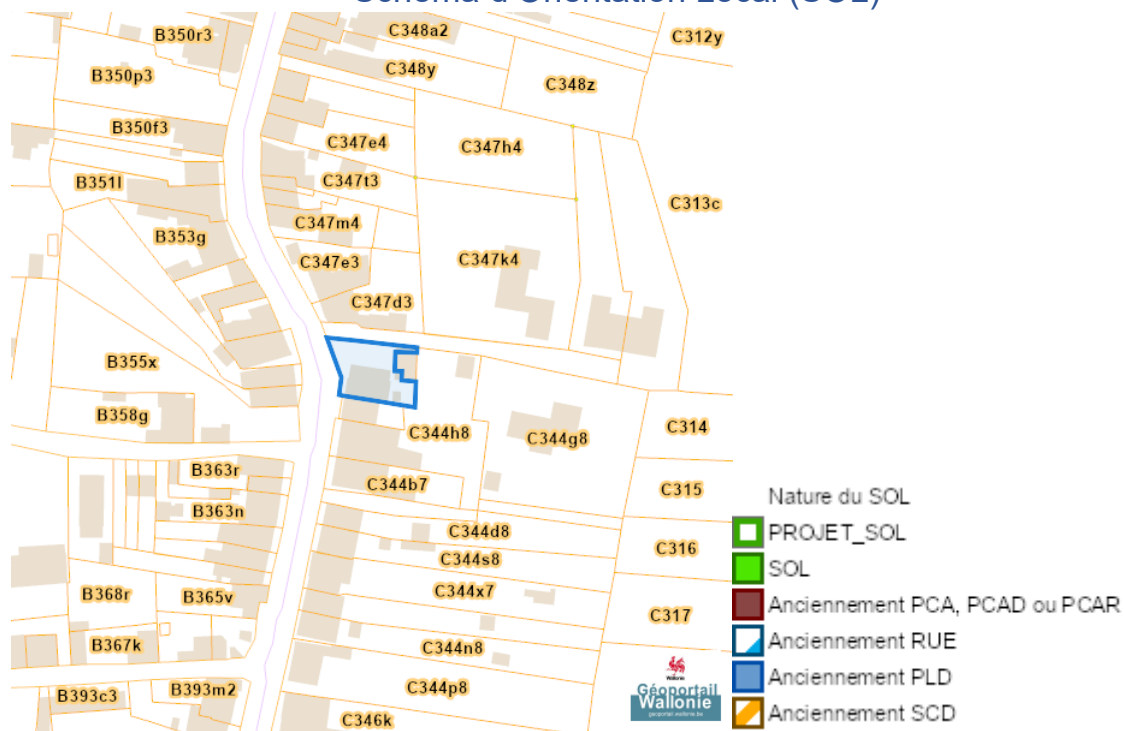
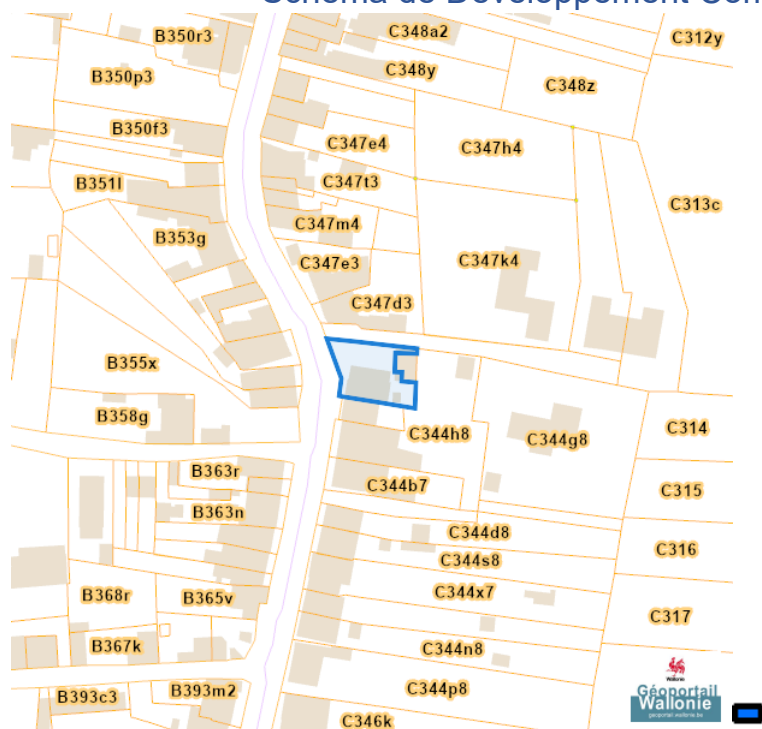
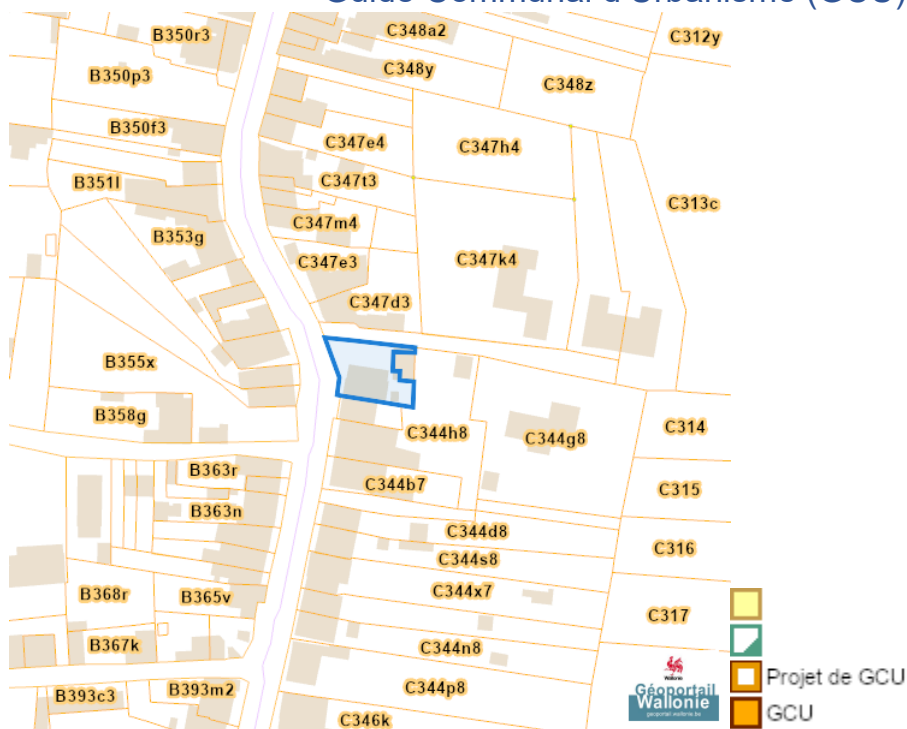


Schéma de Développement Communal (SDC)

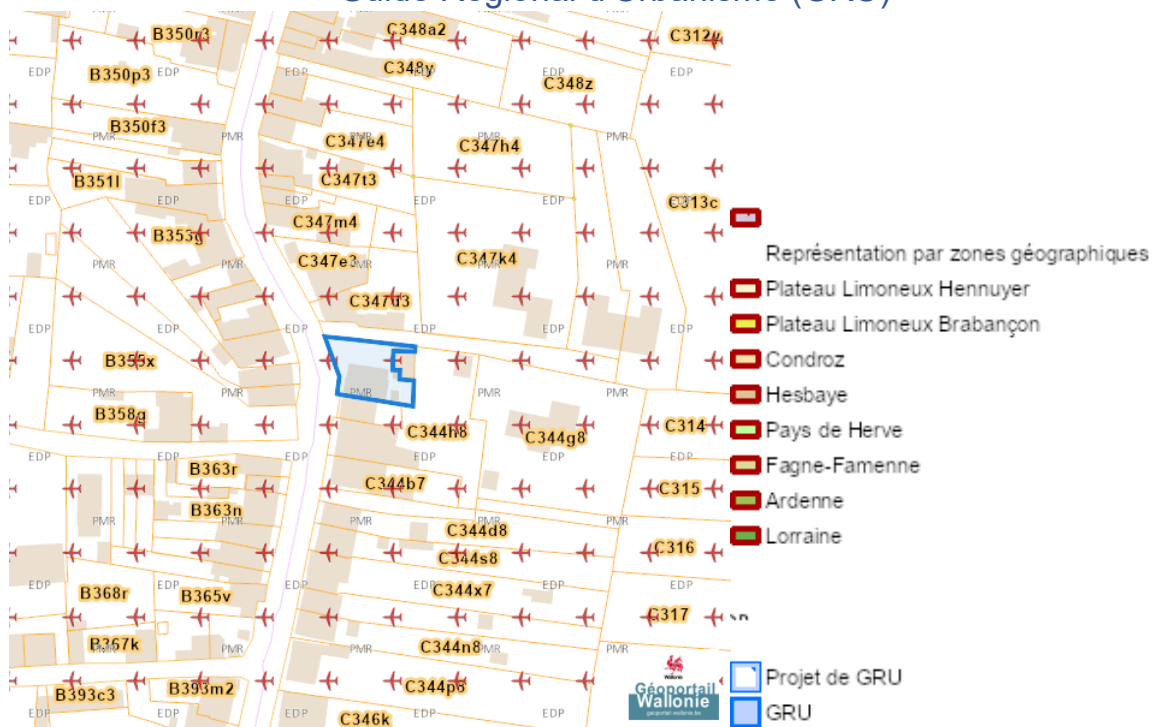


Dossier: 00-00-4910/003

Guide Communal d'Urbanisme (GCU)



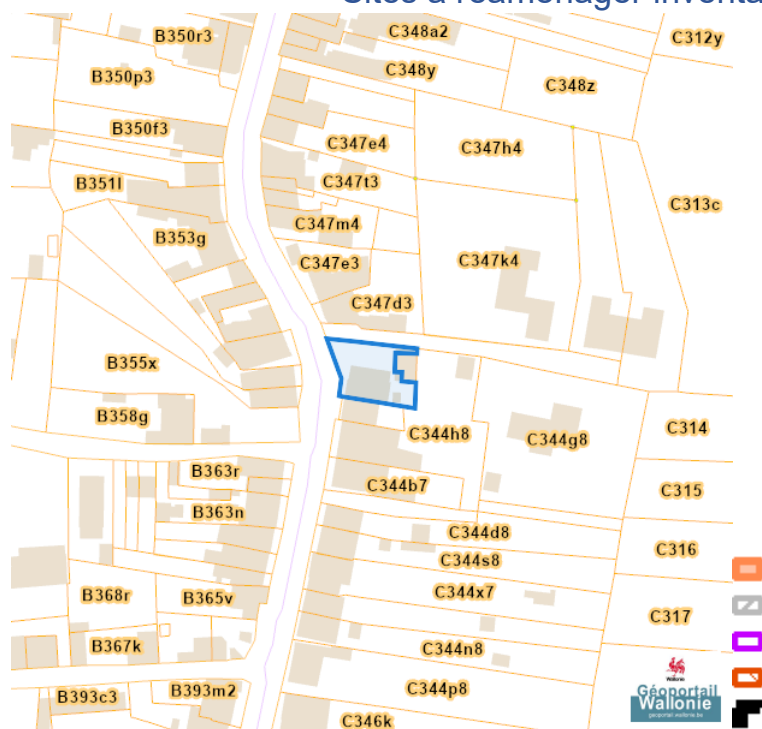
Guide Régional d'Urbanisme (GRU)

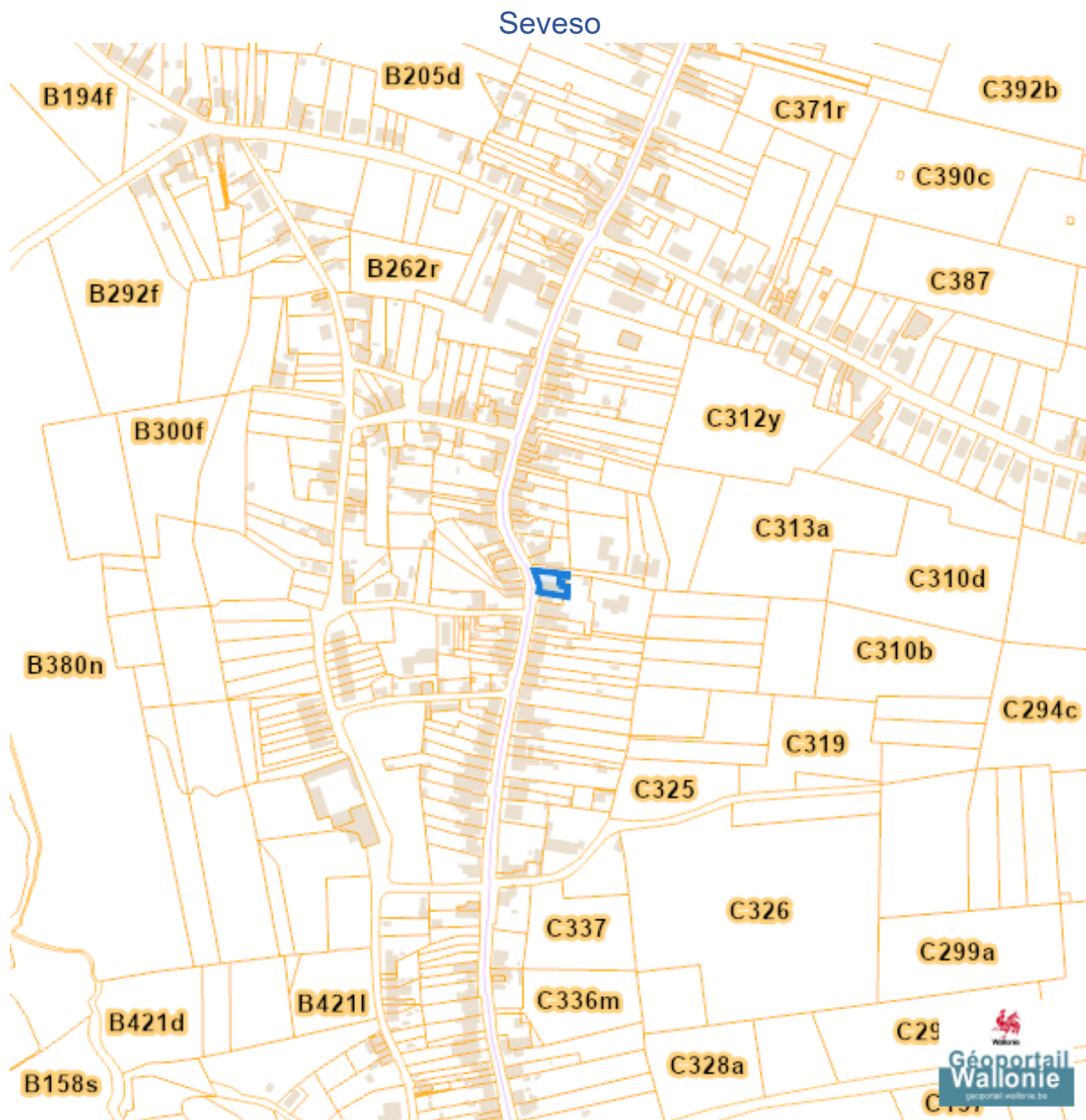









Sites à réaménager de droit (SAR)



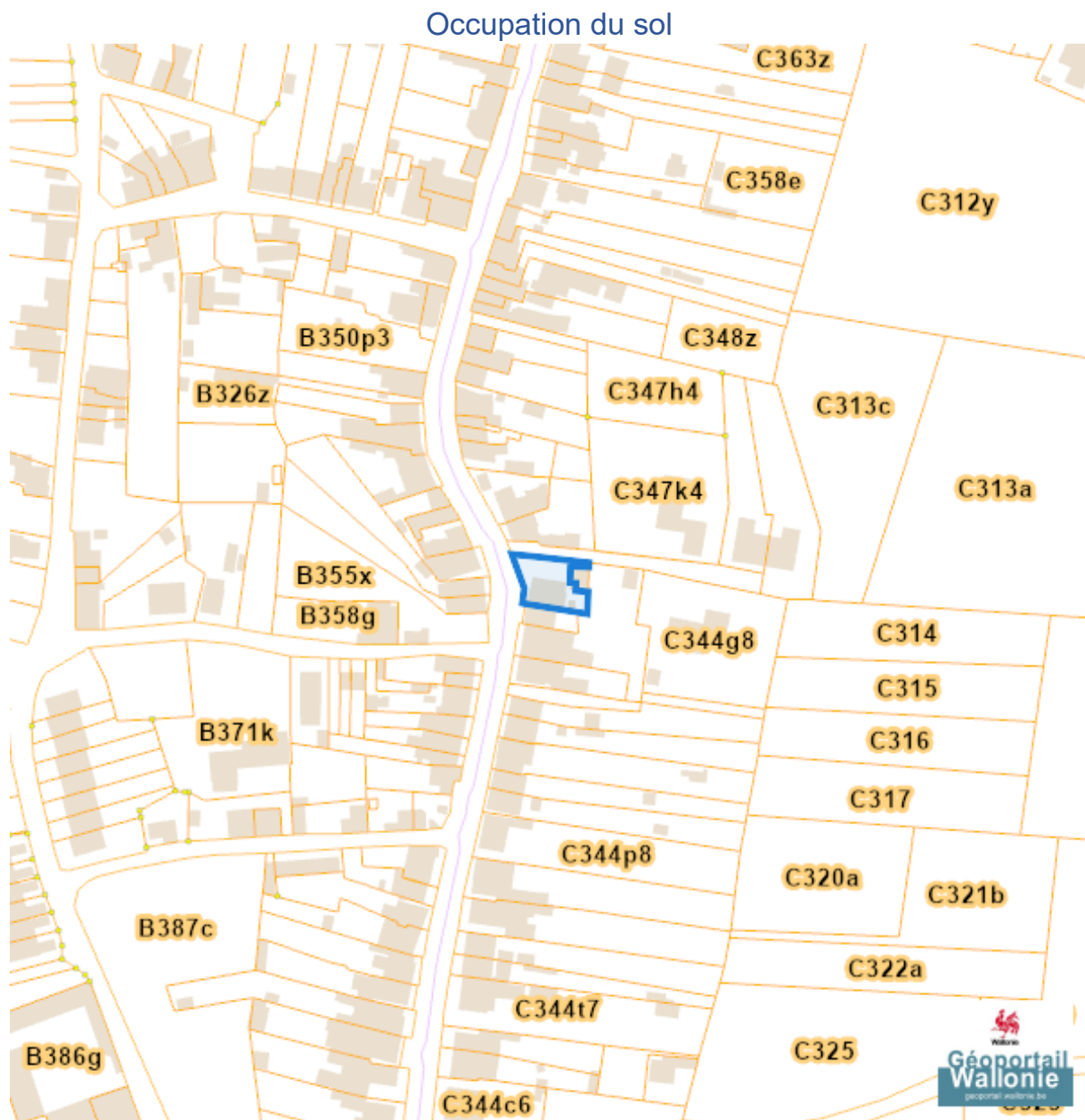
Sites à réaménager inventaire (ISA)



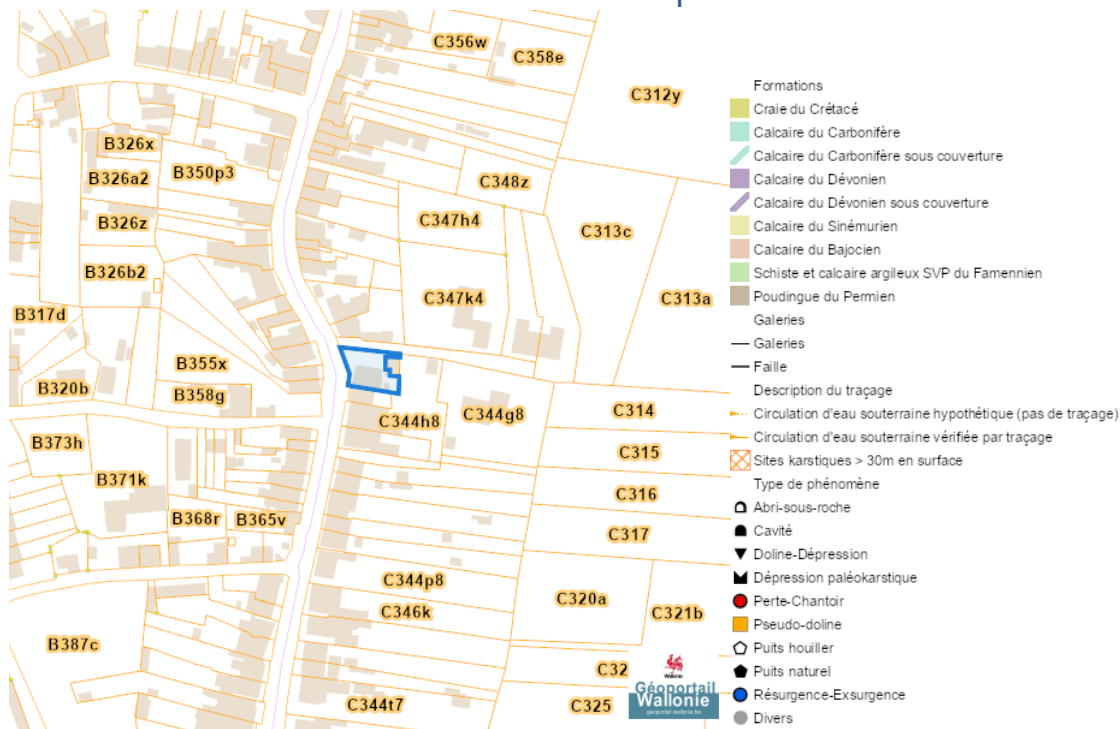


-  Zone vulnérable basée sur un risque de probabilité d'effets dangereux supérieure à E-5 et sur une distance de 100m autour du site SEVESO
-  Zone vulnérable basée sur un risque de probabilité d'effets dangereux comprise entre E-5 et E-6 et sur une distance de 200m autour du site SEVESO
-  Zone vulnérable basée sur une courbe provisoire de risque et sur une distance de 200m autour du site SEVESO
- Seuil SEVESO
-  Petits seuils SEVESO
-  Grands seuils SEVESO
- Seuil SEVESO
-  Petits seuils SEVESO
-  Grands seuils SEVESO

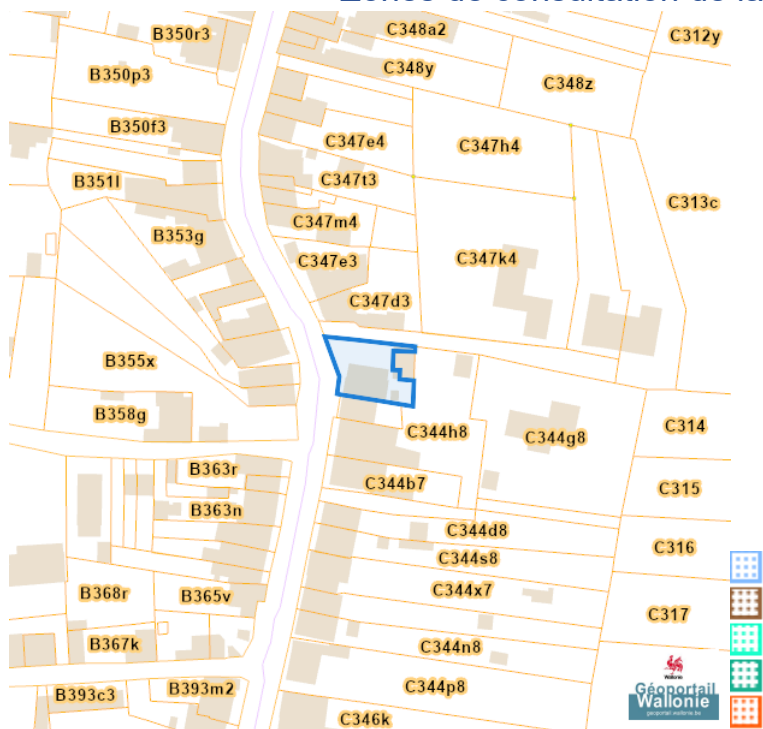
Sol et sous-sol



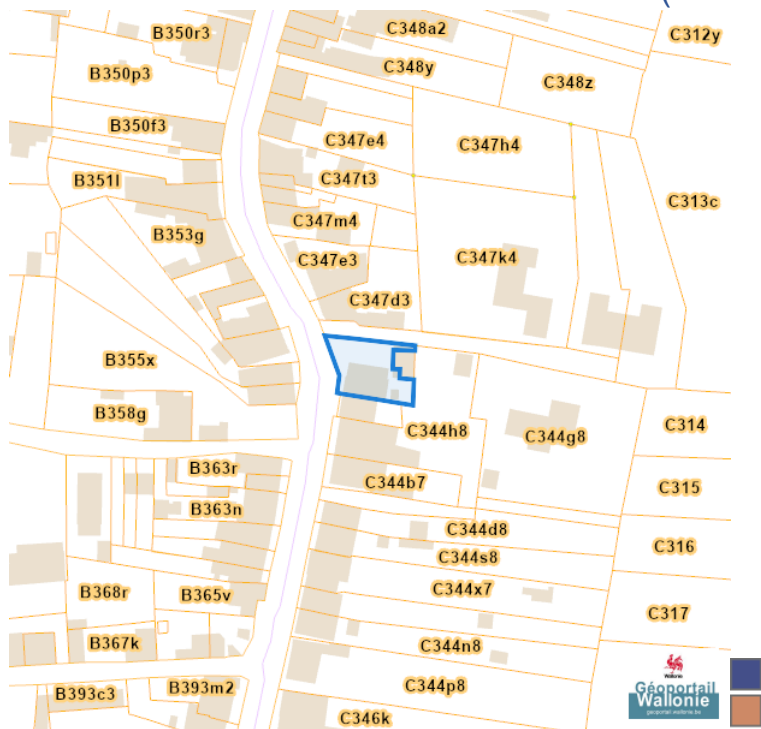
Sites Karstiques



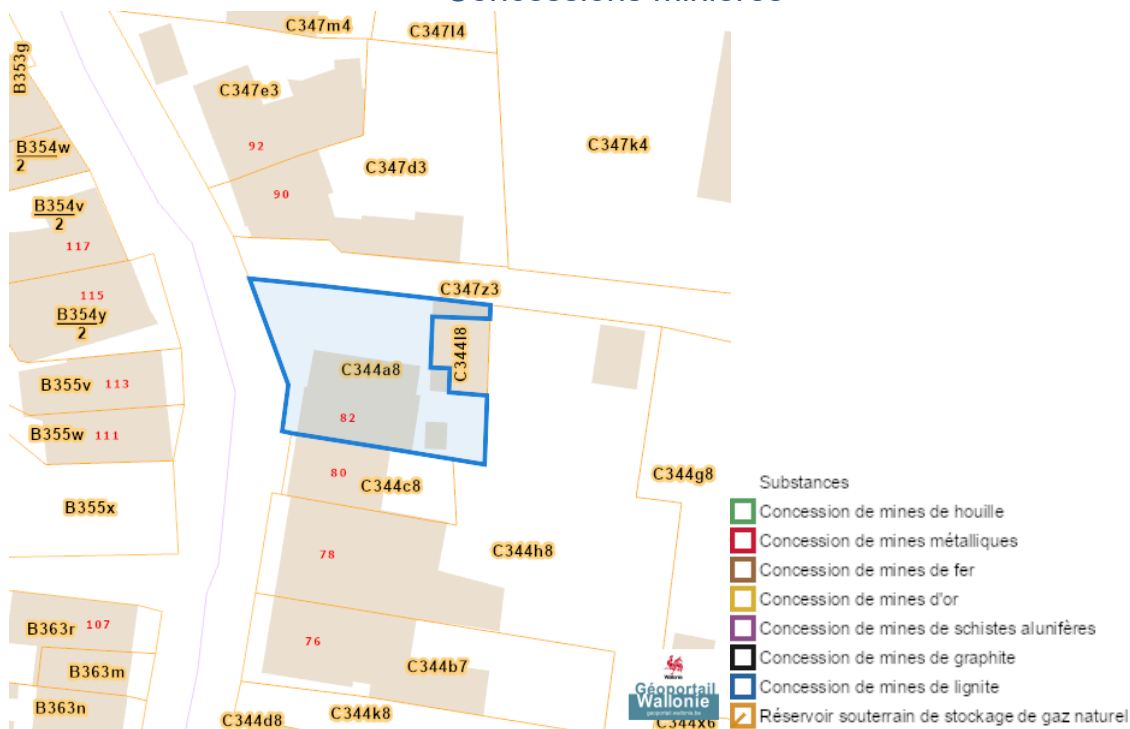
Zones de consultation de la DRIGM



Etat des sols (BDES)

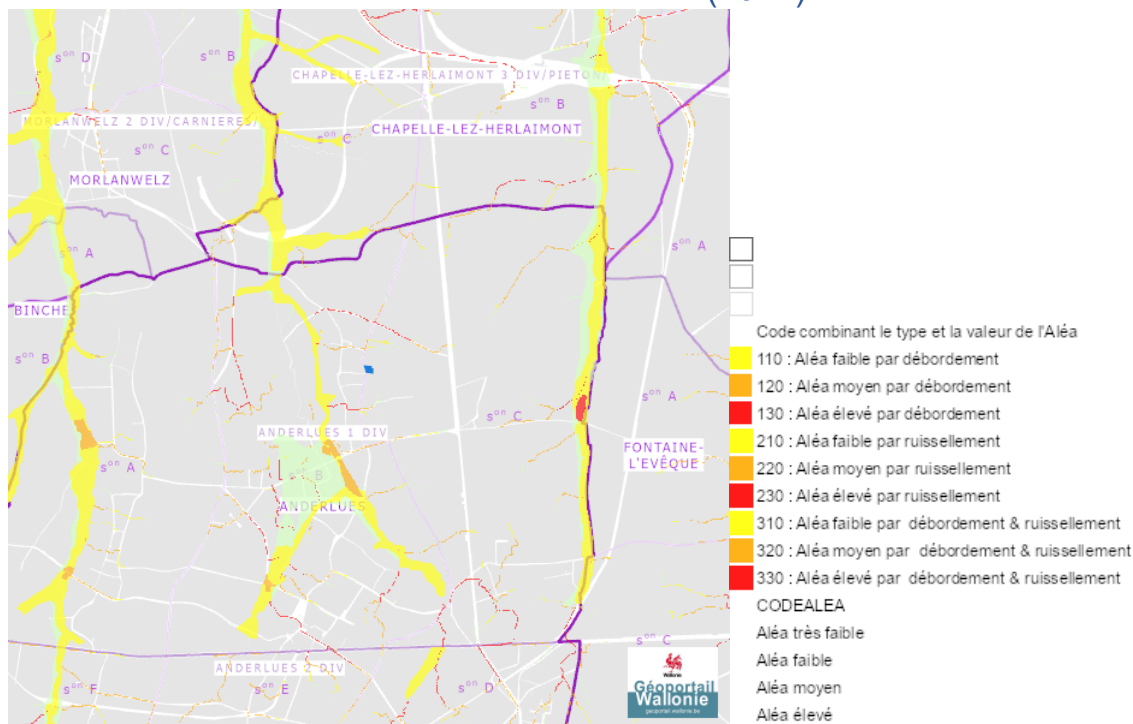


Concessions minières

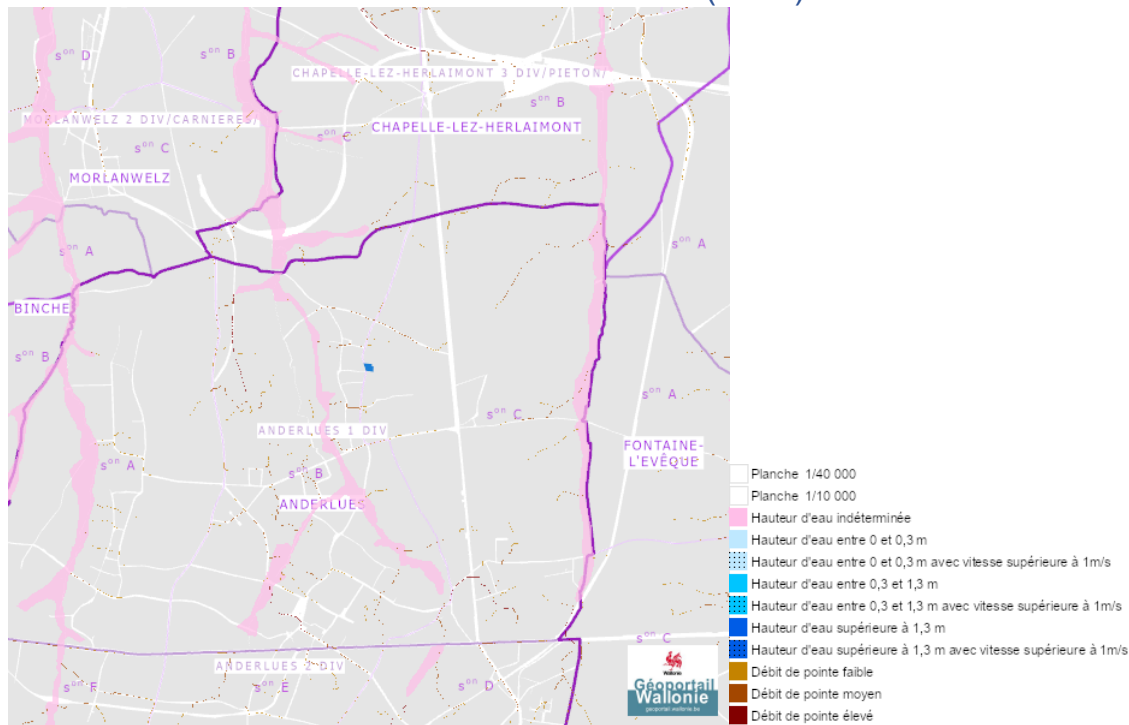


Eau

Aléa d' inondation (2021)

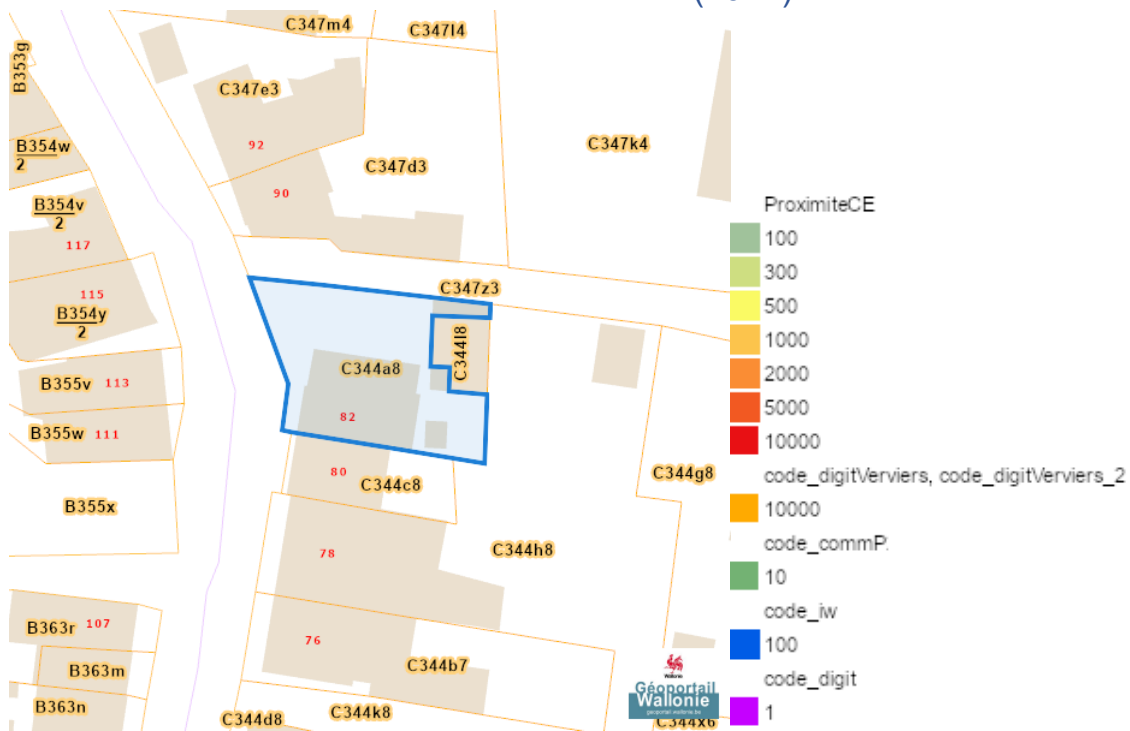


Zones inondables (2021)

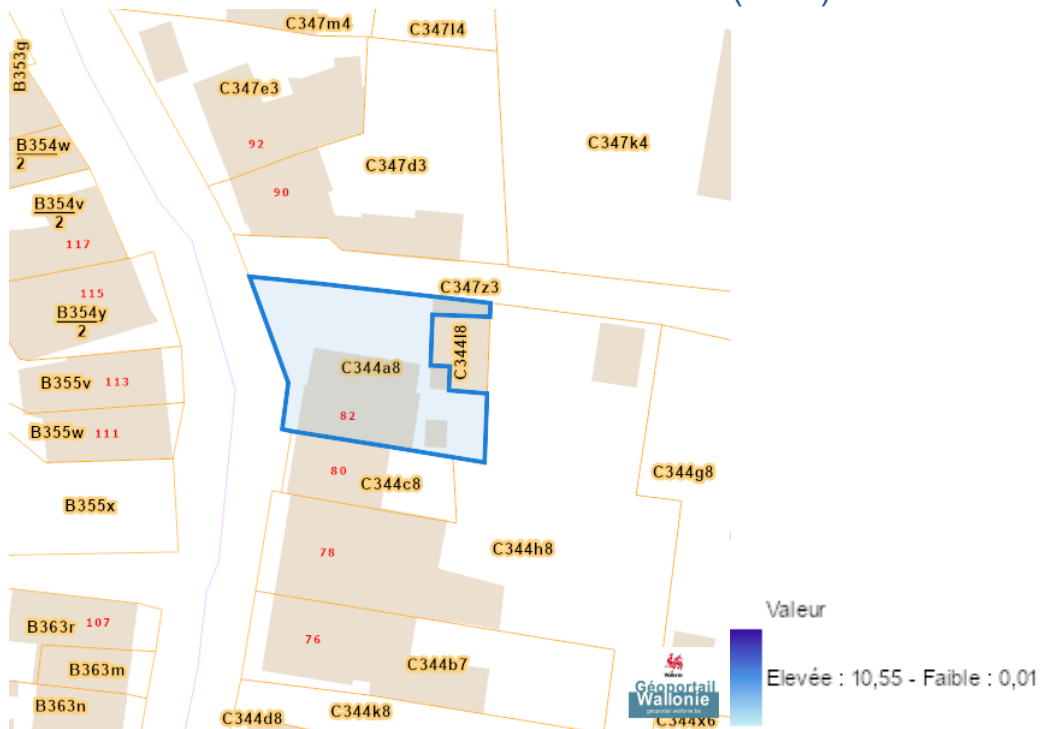


Rue de Nivelles 82, 6150 Anderlues

Zones inondees (2021)



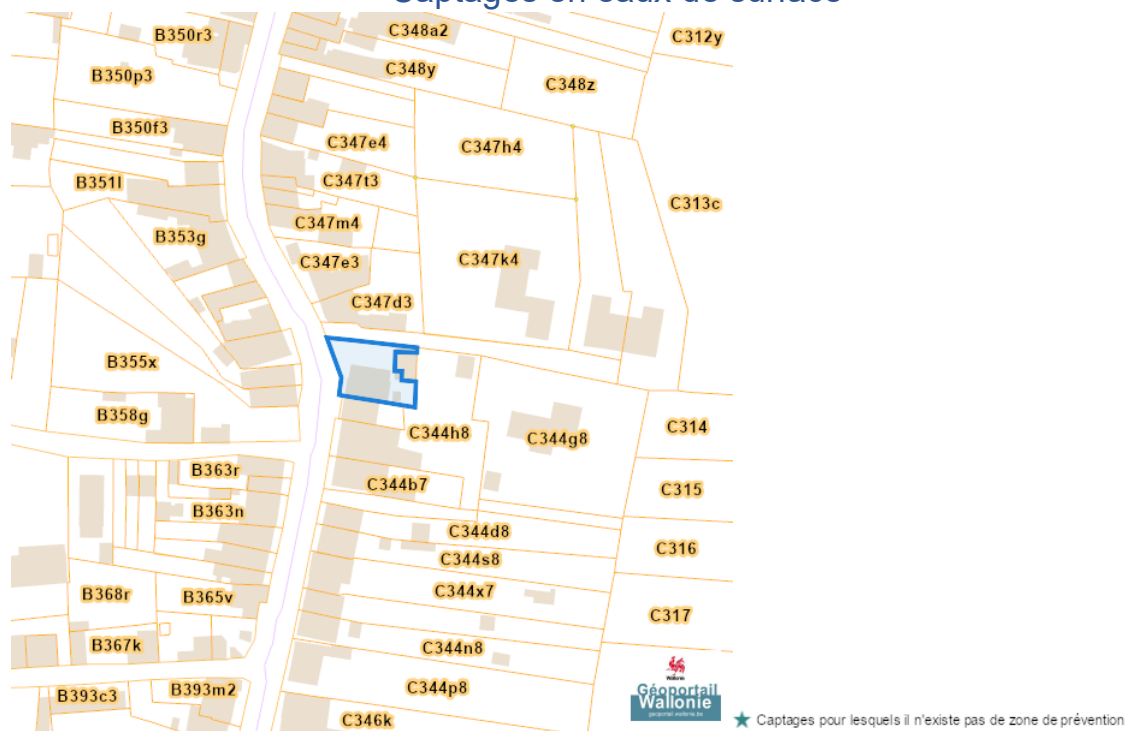
Zones inondees IDW (2021)



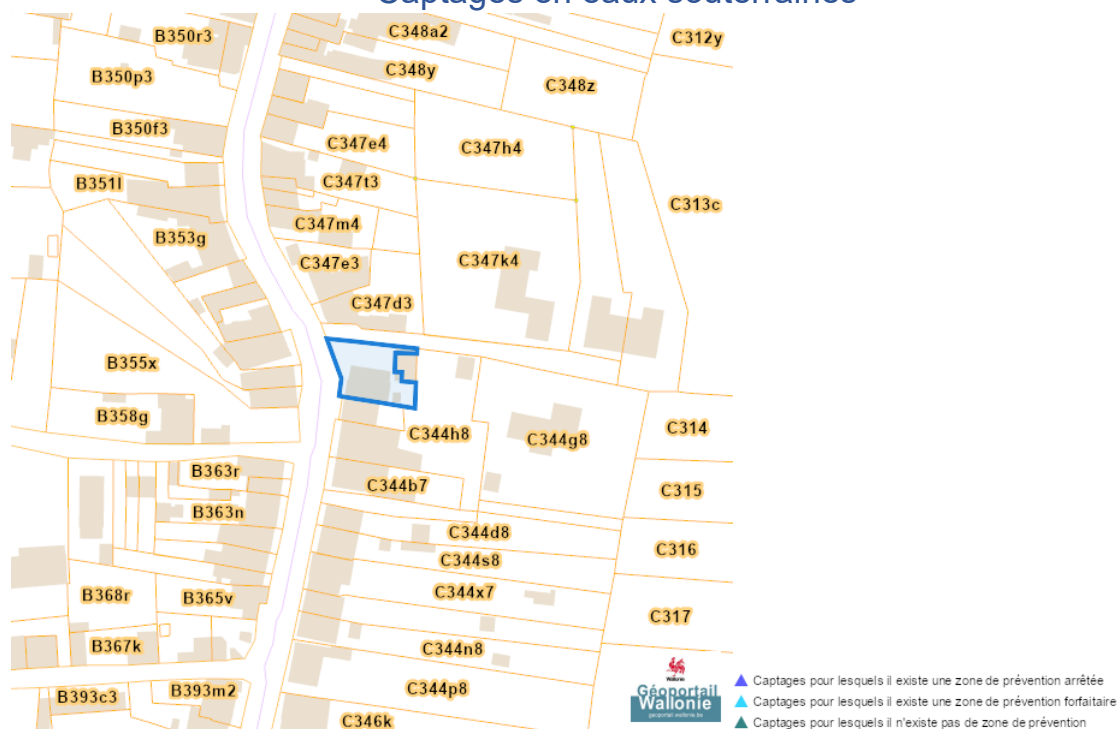
Dossier: 00-00-4910/003

Rue de Nivelles 82, 6150 Anderlues

Captages en eaux de surface

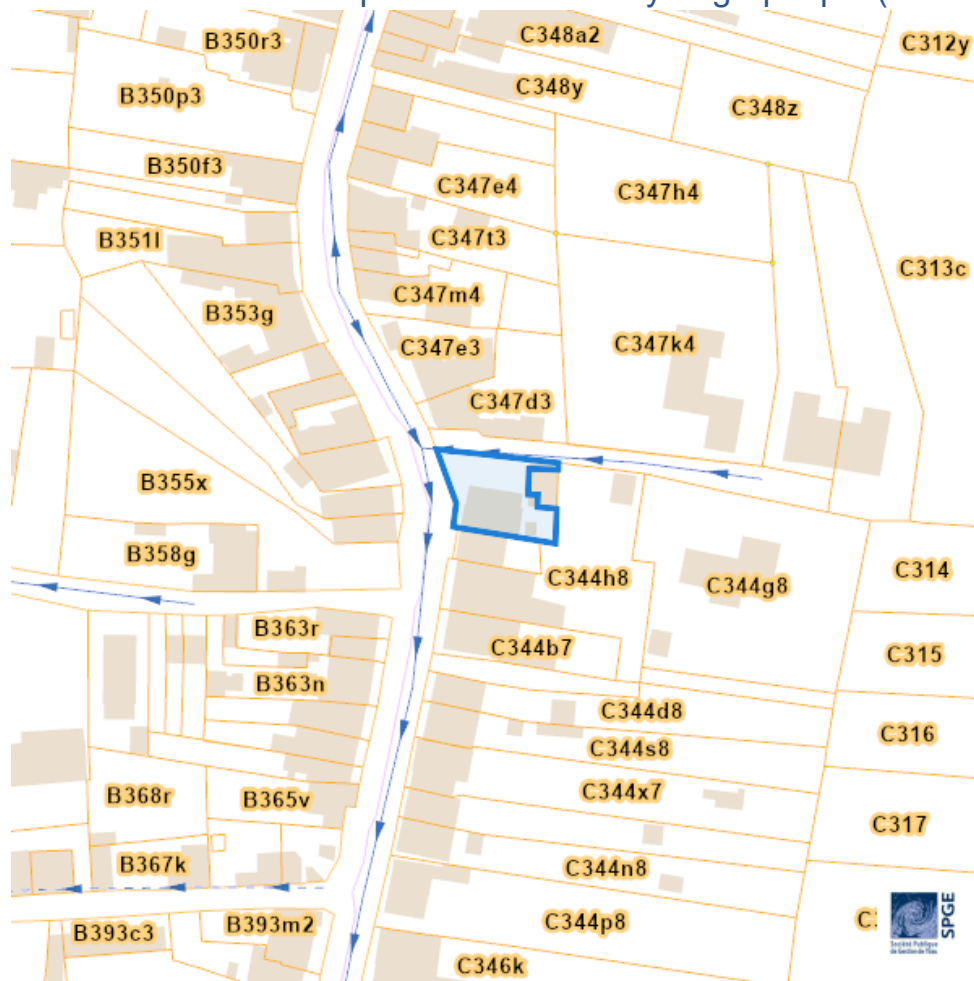


Captages en eaux souterraines





























Dossier: 00-00-4910/003

Plan d'Assainissement par Sous-bassin Hydrographique (PASH)



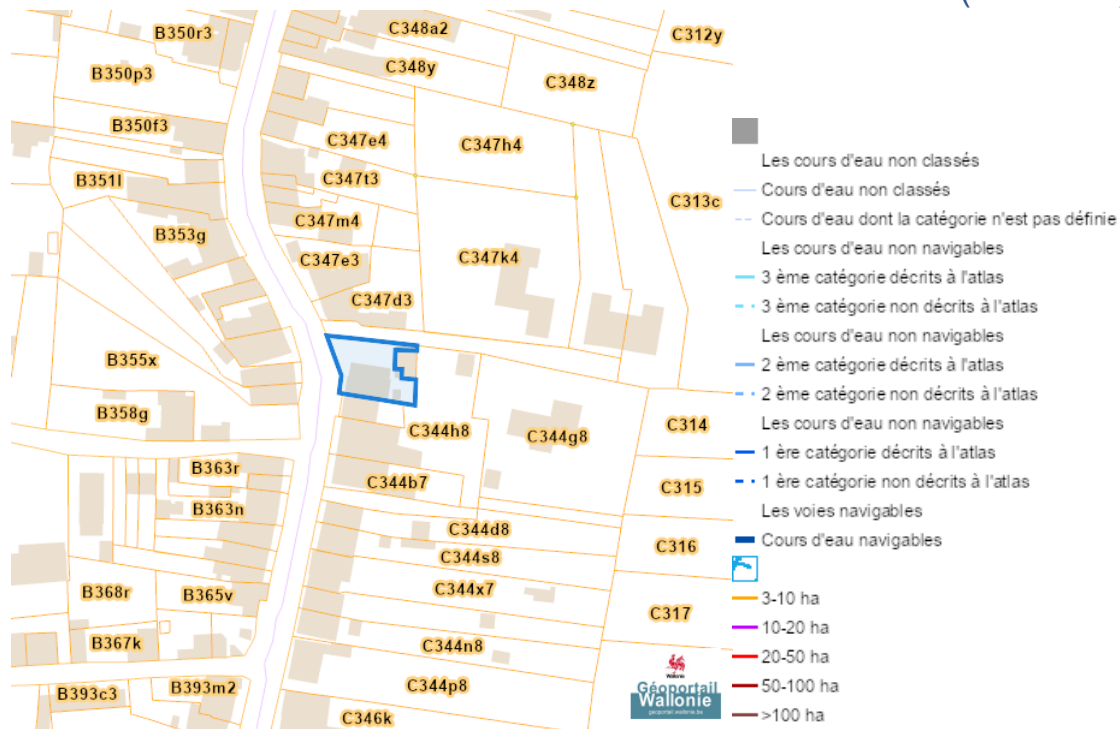
Rue de Nivelles 82, 6150 Anderlues

-  Existant
-  En construction
-  A l'étude
-  A déclasser
-  Hors Wallonie
-  Egout gravitaire - Existant (localisation vérifiée)
-  Egout gravitaire - Existant (schématique, localisation à vérifier)
-  Egout gravitaire - En construction
-  Egout gravitaire - A l'étude
-  Egout gravitaire - Existence à vérifier auprès de la commune
-  Egout sous pression - Existant (localisation vérifiée)
-  Egout sous pression - Existant (schématique, localisation à vérifier)
-  Egout sous pression - En construction
-  Egout sous pression - A l'étude
-  Egout sous pression - Existence à vérifier auprès de la commune
-  Strictement eaux usées
-  Strictement eaux claires
-  Unitaire (eaux usées et claires)
-  Collecteur gravitaire - Existant (localisation vérifiée)
-  Collecteur gravitaire - Existant (schématique, localisation à vérifier)
-  Collecteur gravitaire - En construction
-  Collecteur gravitaire - A l'étude
-  Collecteur sous-pression - Existant (localisation vérifiée)
-  Collecteur sous-pression - Existant (schématique, localisation à vérifier)
-  Collecteur sous-pression - En construction
-  Collecteur sous-pression - A l'étude

Dossier: 00-00-4910/003

Rue de Nivelles 82, 6150 Anderlues

Axes de ruissellement concentré et données associées (LIDAXES)



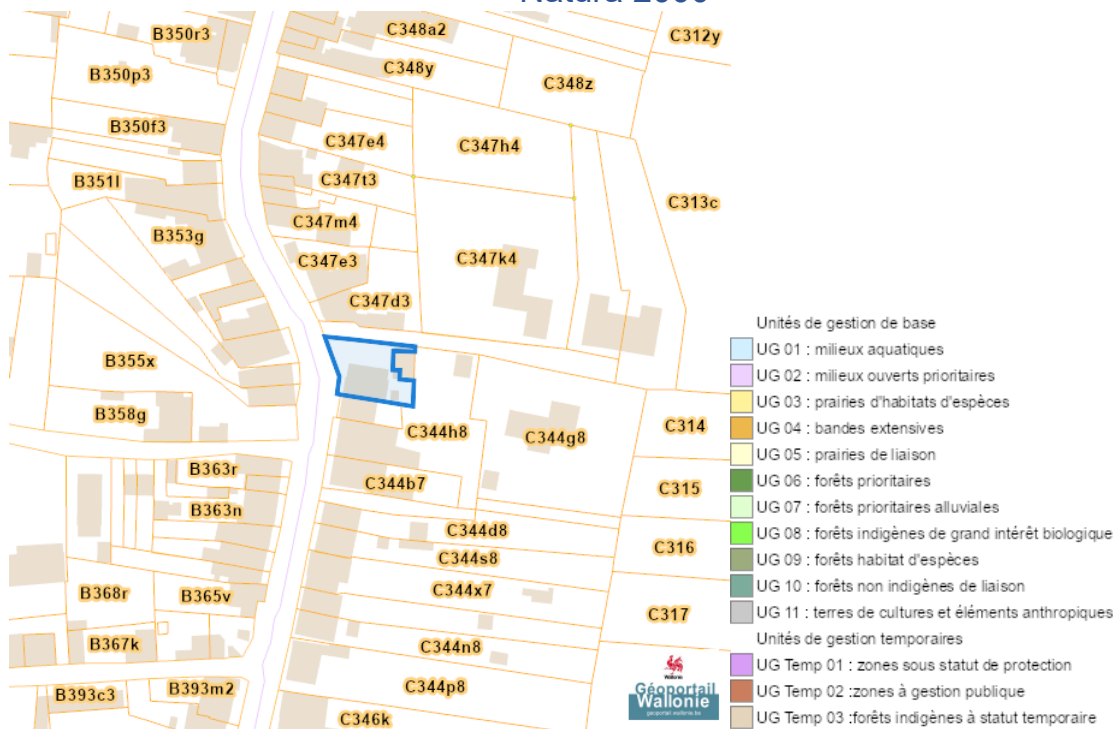
Dossier: 00-00-4910/003

Nature

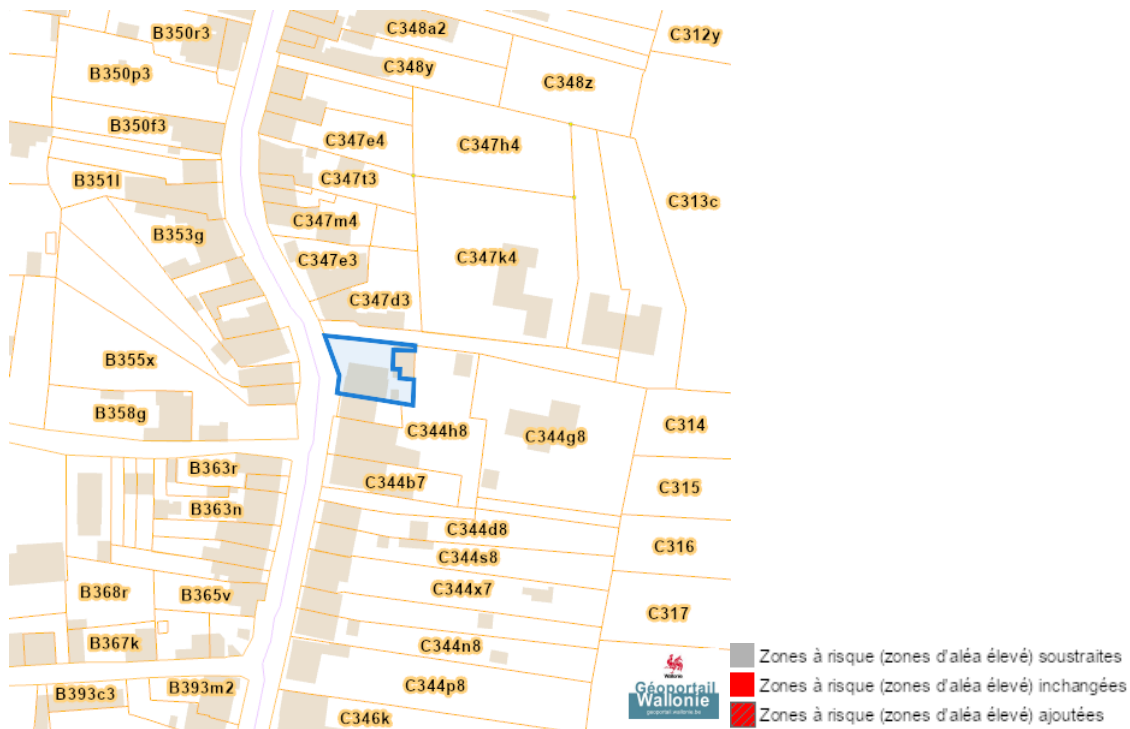
Arbres et haies remarquables (AHREM)



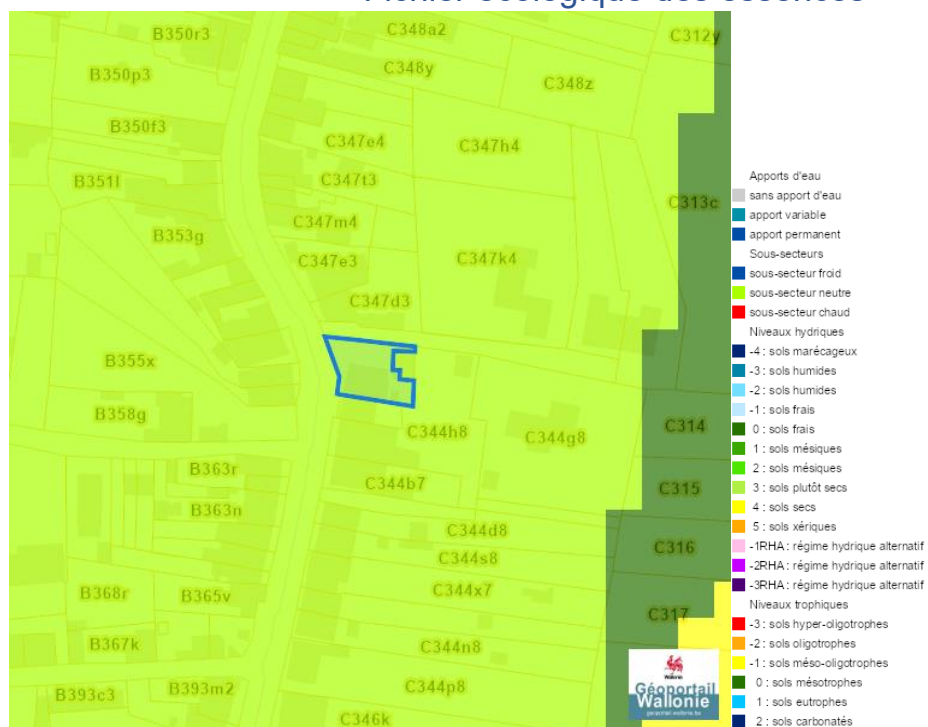
Natura 2000



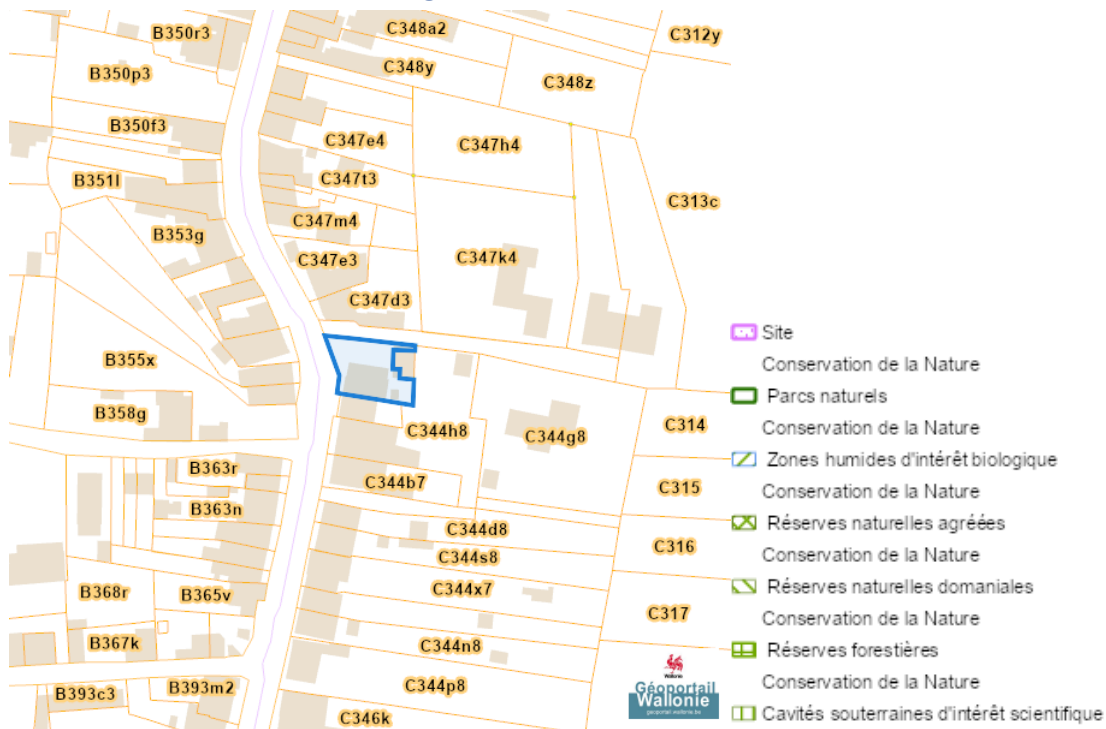
Loi sur le contrat d'assurance terrestre



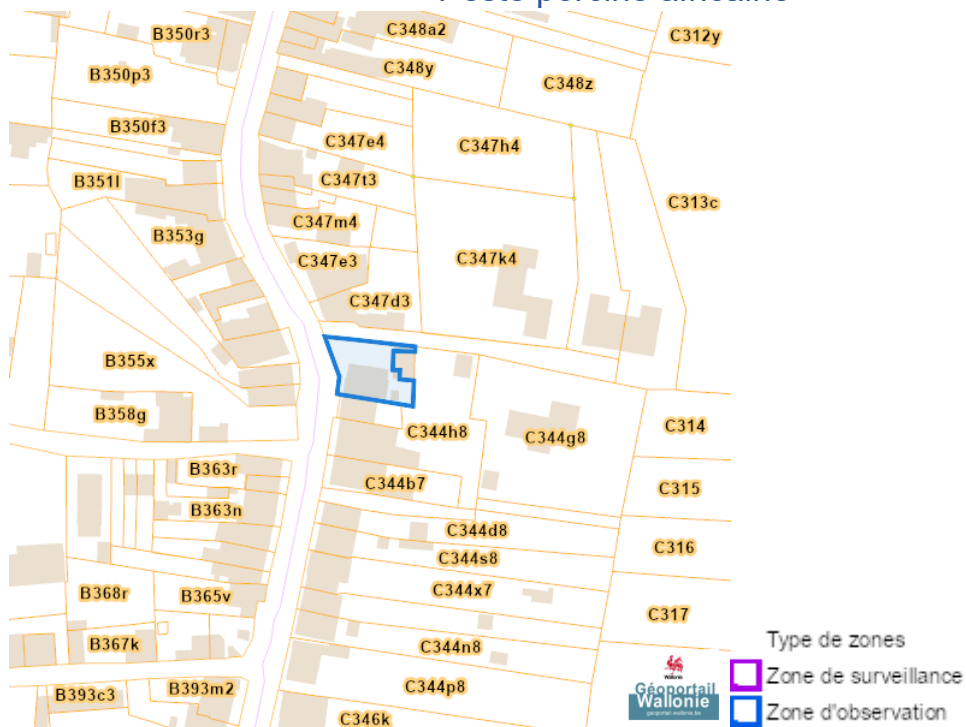
Fichier ecologique des essences



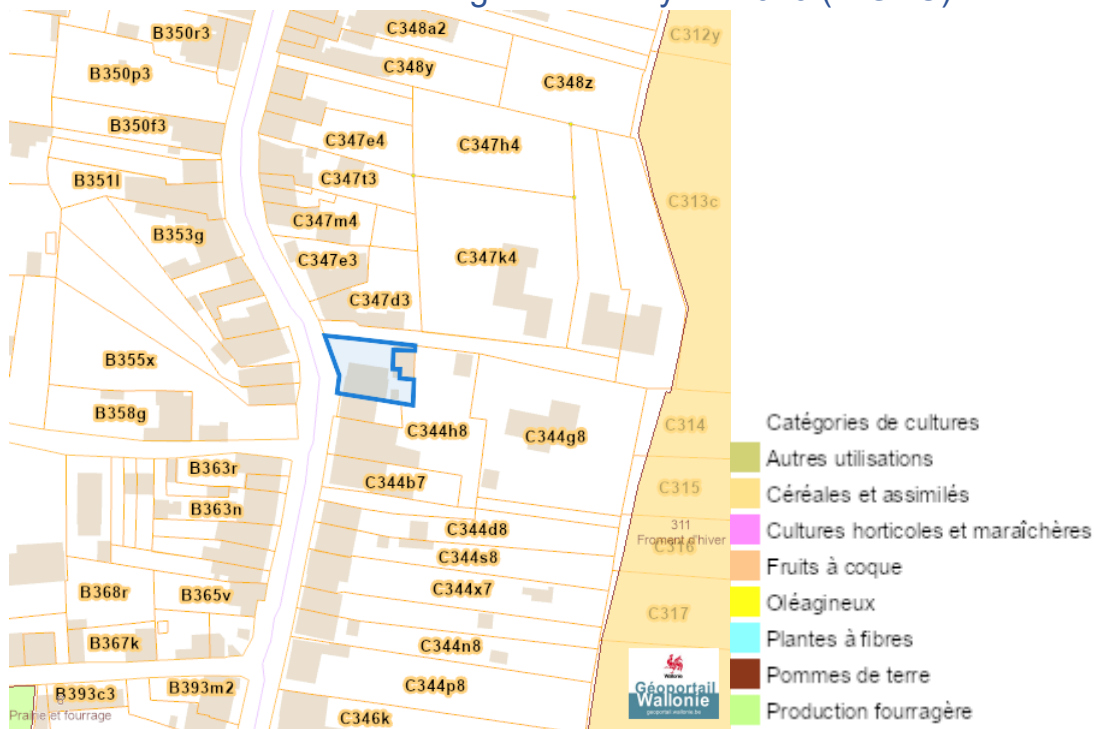
Conservation de la nature



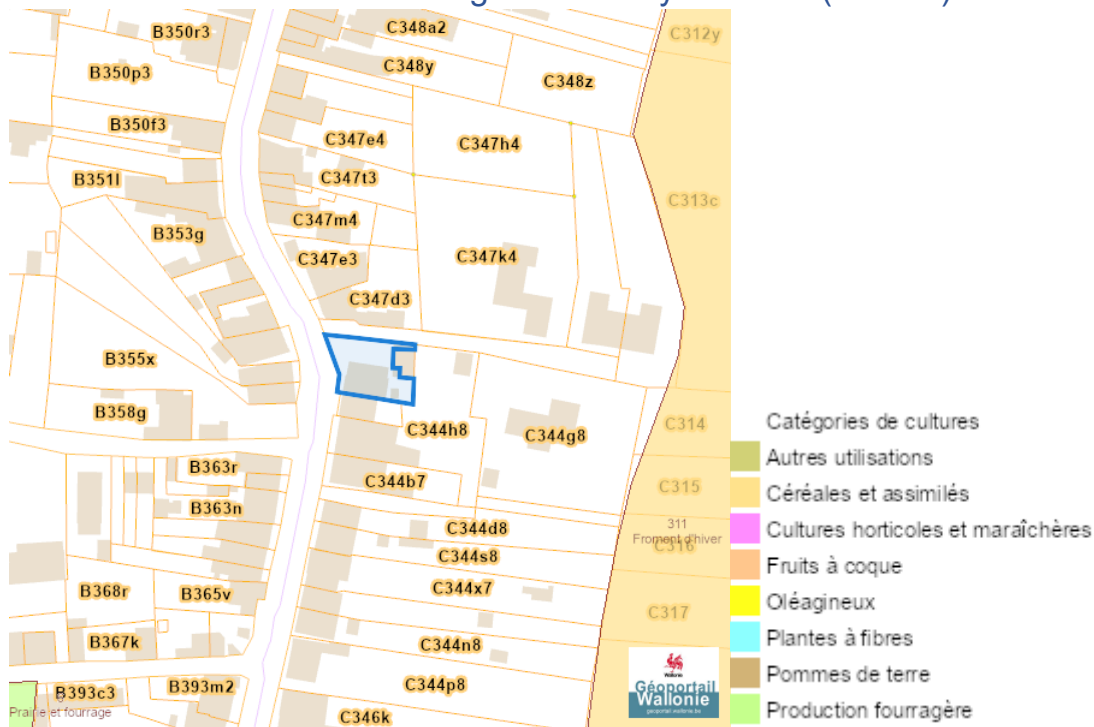
Peste porcine africaine



Parcelle agricole anonyme 2019 (SIGEC)

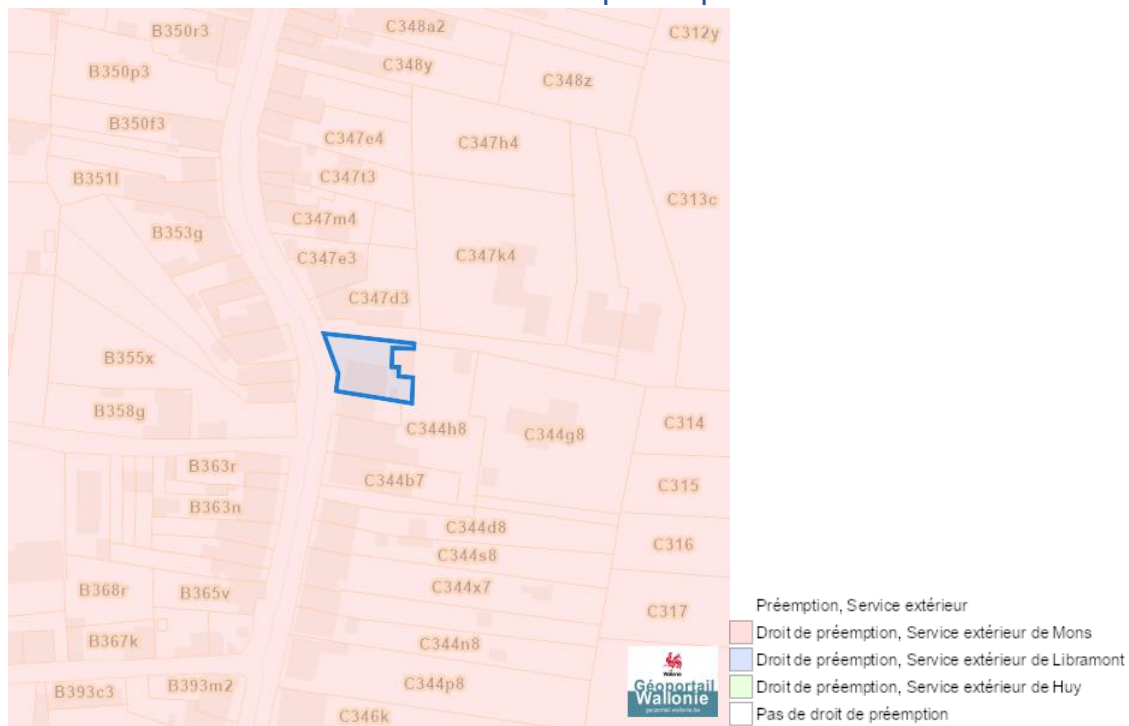


Parcelle agricole anonyme 2022 (SIGEC)

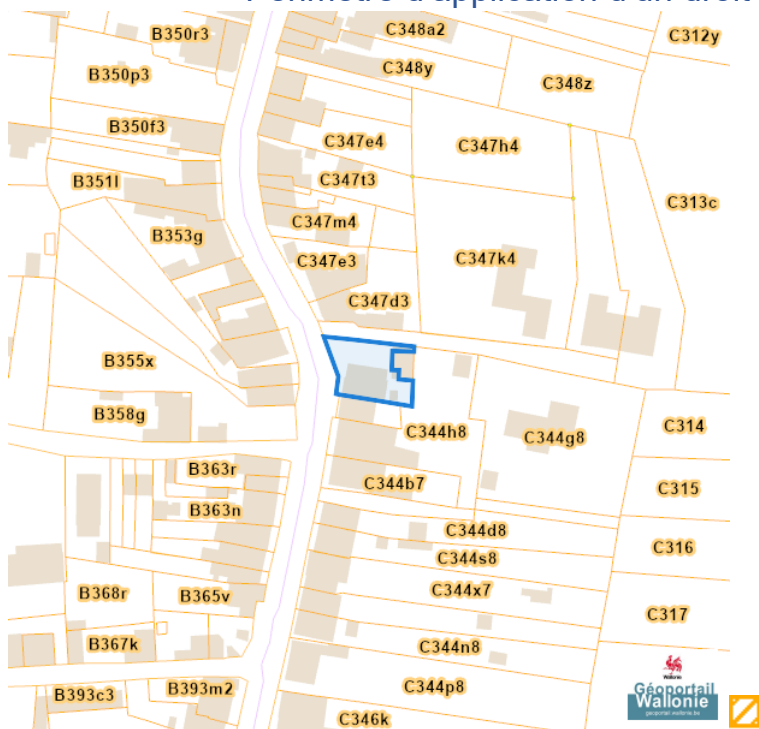


Droit de préemption

Communes préemptibles

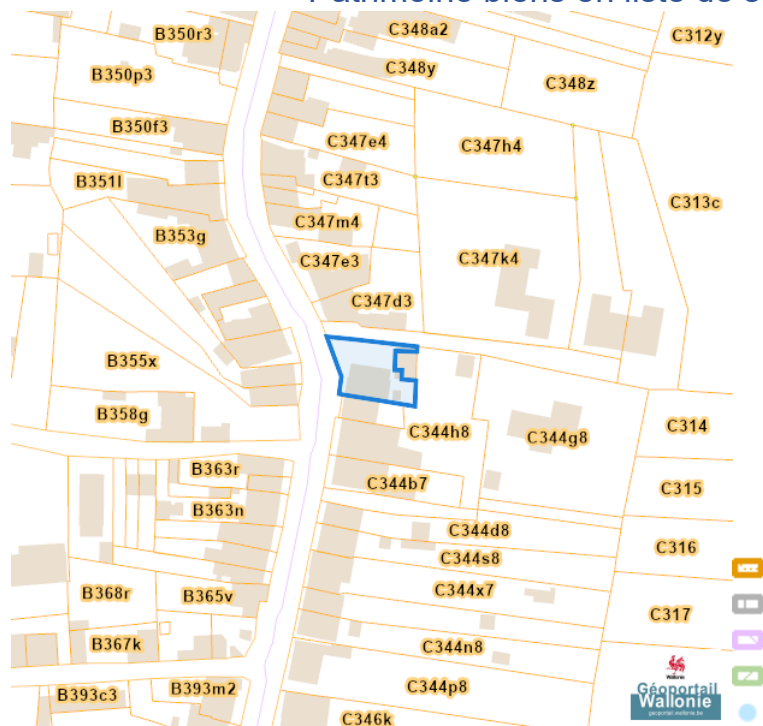


Périmètre d'application d'un droit de préemption

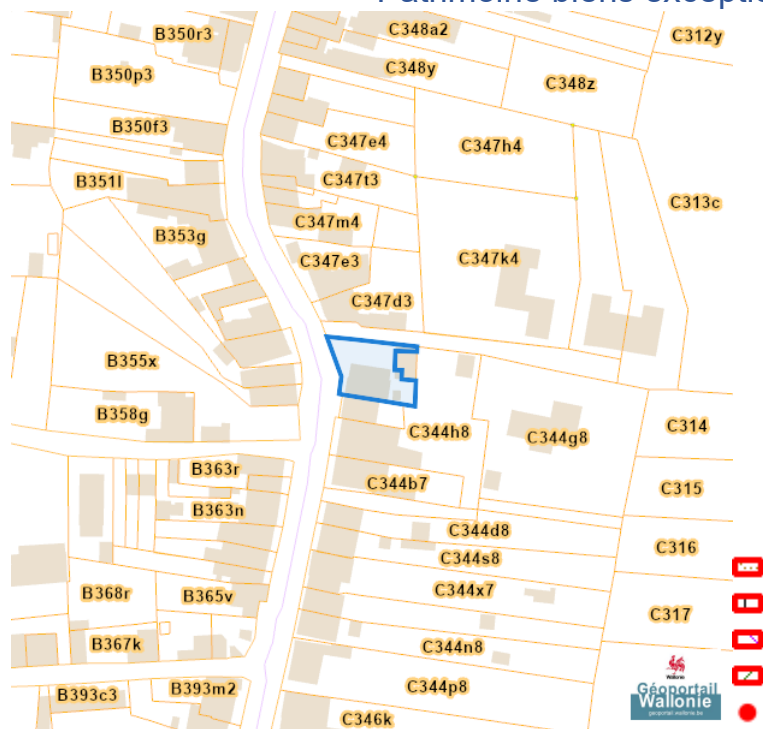


Patrimoine immobilier

Patrimoine biens en liste de sauvegarde



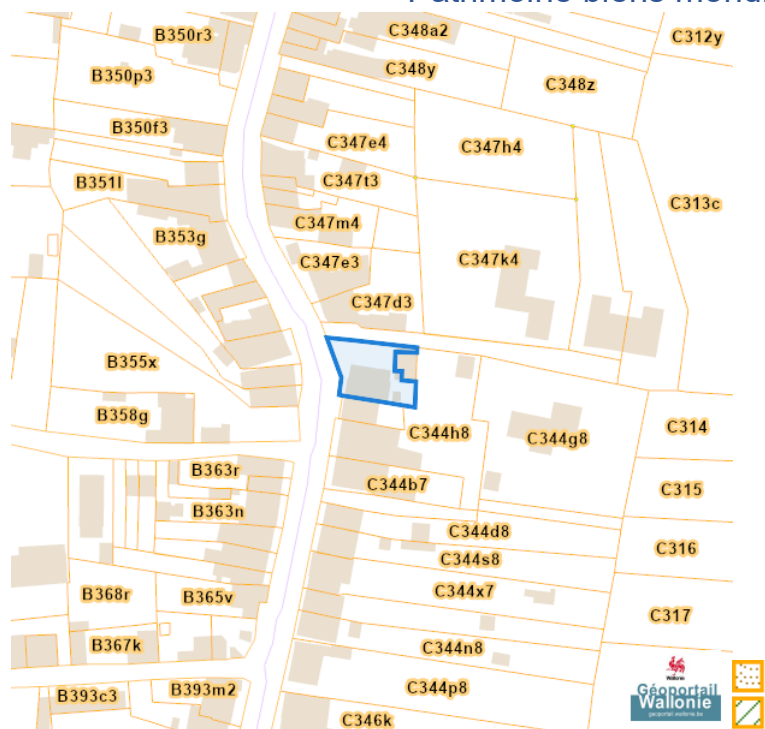
Patrimoine biens exceptionnels



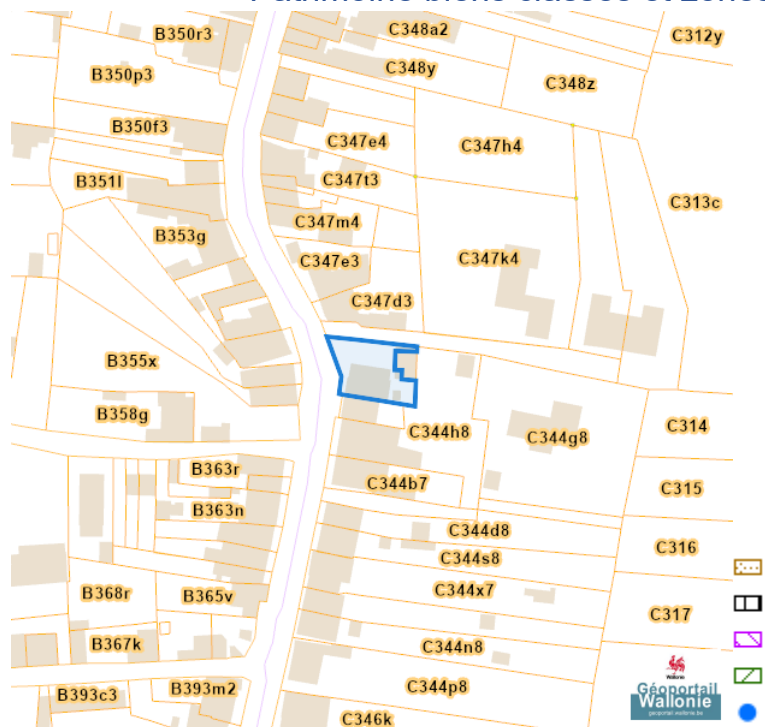
Dossier: 00-00-4910/003

Rue de Nivelles 82, 6150 Anderlues

Patrimoine biens mondiaux



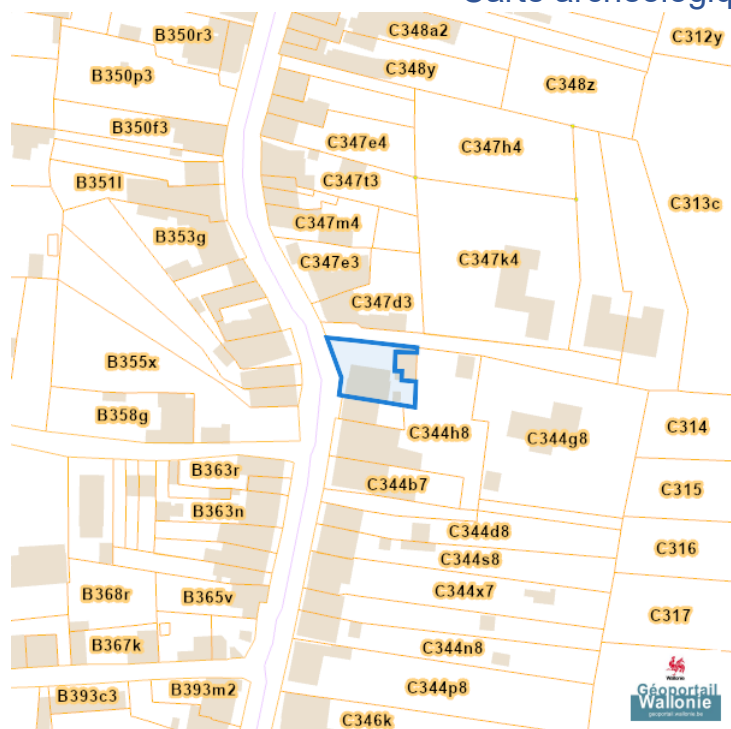
Patrimoine biens classés et zones de protection



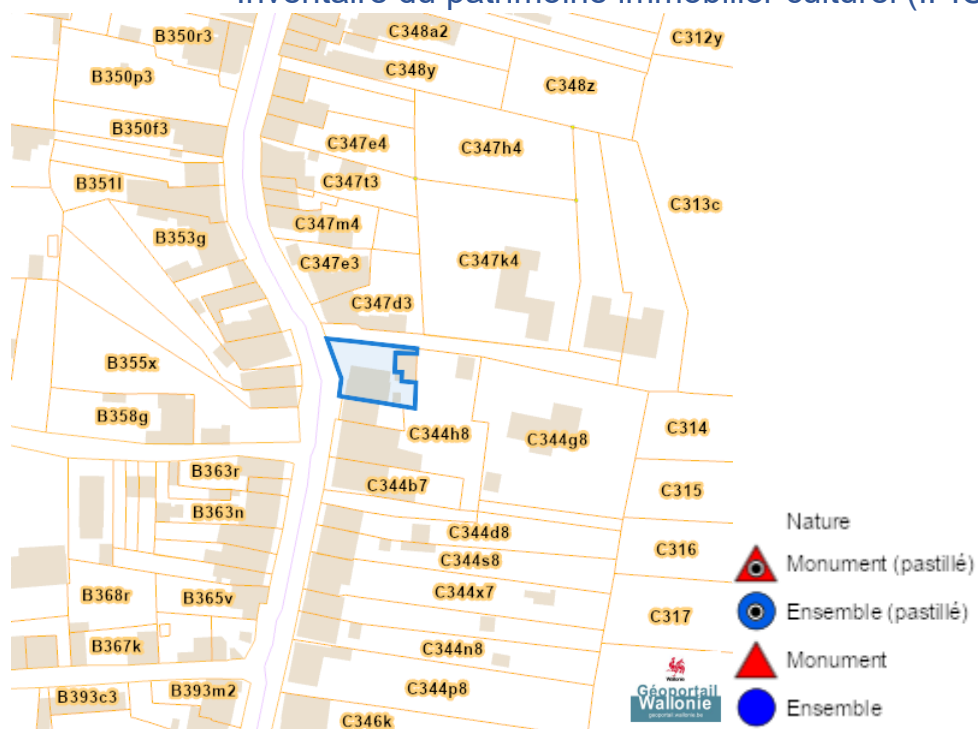
Dossier: 00-00-4910/003

Rue de Nivelles 82, 6150 Anderlues

Carte archéologique



Inventaire du patrimoine immobilier culturel (IPIC)



Dossier: 00-00-4910/003

Cartes historiques

Atlas des voiries vicinales



Autres cartes

Réseau routier régional et bornes associées

