

Agentschap
Onroerend
Erfgoed

PERCEELRAPPORT ONROEREND ERFGOED

Perceelnummer 13482F0918/00_000

Dit rapport is opgevraagd op 27-06-2024 om 15.34 uur via <https://geo.onroenderfgoed.be>.

De gegevens in dit perceelrapport zijn een momentopname van de situatie op het moment van de opvraging. Raadpleeg <https://geo.onroenderfgoed.be> voor de meest actuele juridische situatie. Deze kan nadien nog veranderen.

INLEIDING

Het Perceelrapport Onroerend Erfgoed bevat gegevens van het agentschap Onroerend Erfgoed over het aanwezige erfgoed op een perceel. Het rapport biedt een overzicht van het erfgoed waaraan juridische gevolgen verbonden zijn.

Op www.onroenderfgoed.be vindt u alle informatie over de soorten erfgoed, uw rechten en plichten en mogelijkheden tot financiële steun en fiscale voordelen.

ADMINISTRATIEVE GEGEVENS

Postadres(sen): Niet gekend

Gemeente: Oud-Turnhout

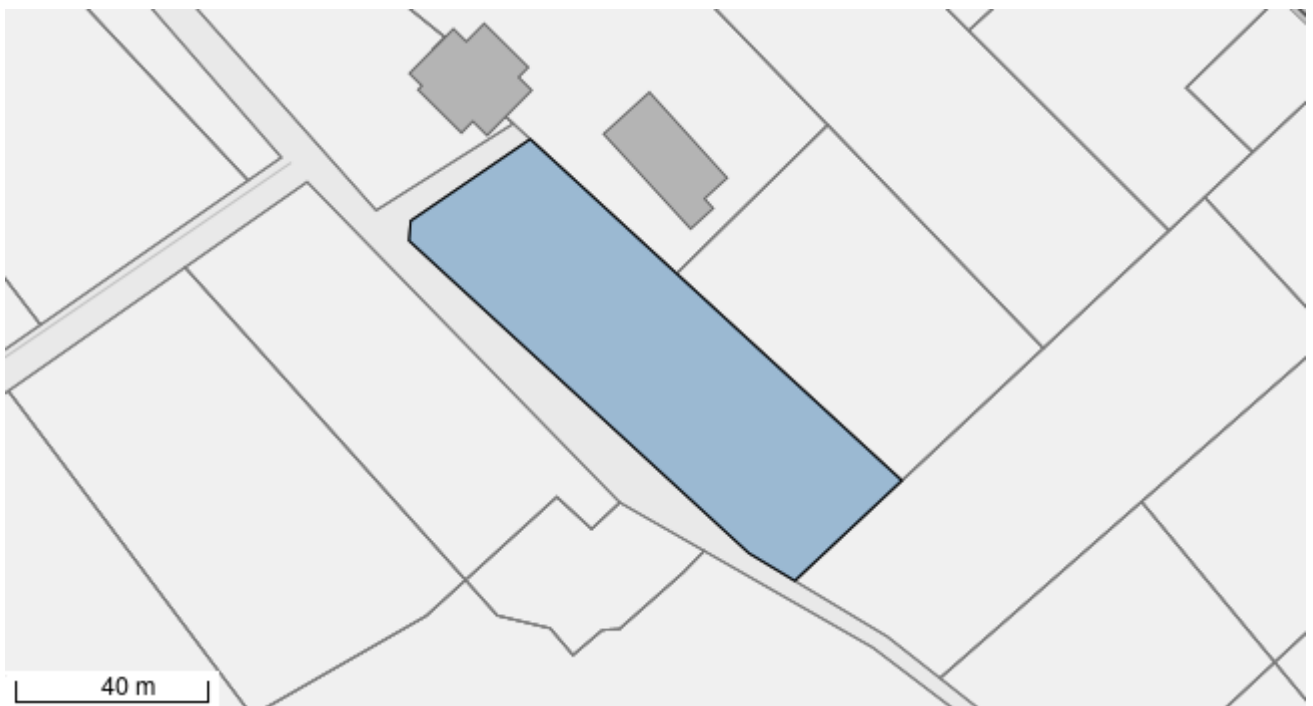
Kadastrale afdeling: OUD-TURNHOUT 2 AFD

Kadastrale sectie: F

Perceel: 0918/00_000

Capakey: 13482F0918/00_000

Oppervlakte perceel: 3461.70m²



Het opgevraagde perceel is geen:

- Beschermd archeologische site
- Beschermd monument
- Beschermd stads- of dorpsgezicht
- Overgangszone
- Beschermd cultuurhistorisch landschap
- Vastgesteld landschappelijk erfgoed

- Vastgestelde archeologische zone
- Vastgesteld landschapsatlasrelict
- Vastgesteld bouwkundig erfgoed
- Vastgestelde houtige beplanting met erfgoedwaarde
- Vastgestelde historische tuin of park
- Erfgoedlandschap
- Gebied geen archeologie
- Unesco werelderfgoed kernzone
- Unesco werelderfgoed bufferzone

Agentschap
Onroerend
Erfgoed

PERCEELRAPPORT ONROEREND ERFGOED

Perceelnummer 13482F0919/00_000

Dit rapport is opgevraagd op 27-06-2024 om 15.36 uur via <https://geo.onroenderfgoed.be>.

De gegevens in dit perceelrapport zijn een momentopname van de situatie op het moment van de opvraging. Raadpleeg <https://geo.onroenderfgoed.be> voor de meest actuele juridische situatie. Deze kan nadien nog veranderen.

INLEIDING

Het Perceelrapport Onroerend Erfgoed bevat gegevens van het agentschap Onroerend Erfgoed over het aanwezige erfgoed op een perceel. Het rapport biedt een overzicht van het erfgoed waaraan juridische gevolgen verbonden zijn.

Op www.onroenderfgoed.be vindt u alle informatie over de soorten erfgoed, uw rechten en plichten en mogelijkheden tot financiële steun en fiscale voordelen.

ADMINISTRATIEVE GEGEVENS

Postadres(sen): Niet gekend

Gemeente: Oud-Turnhout

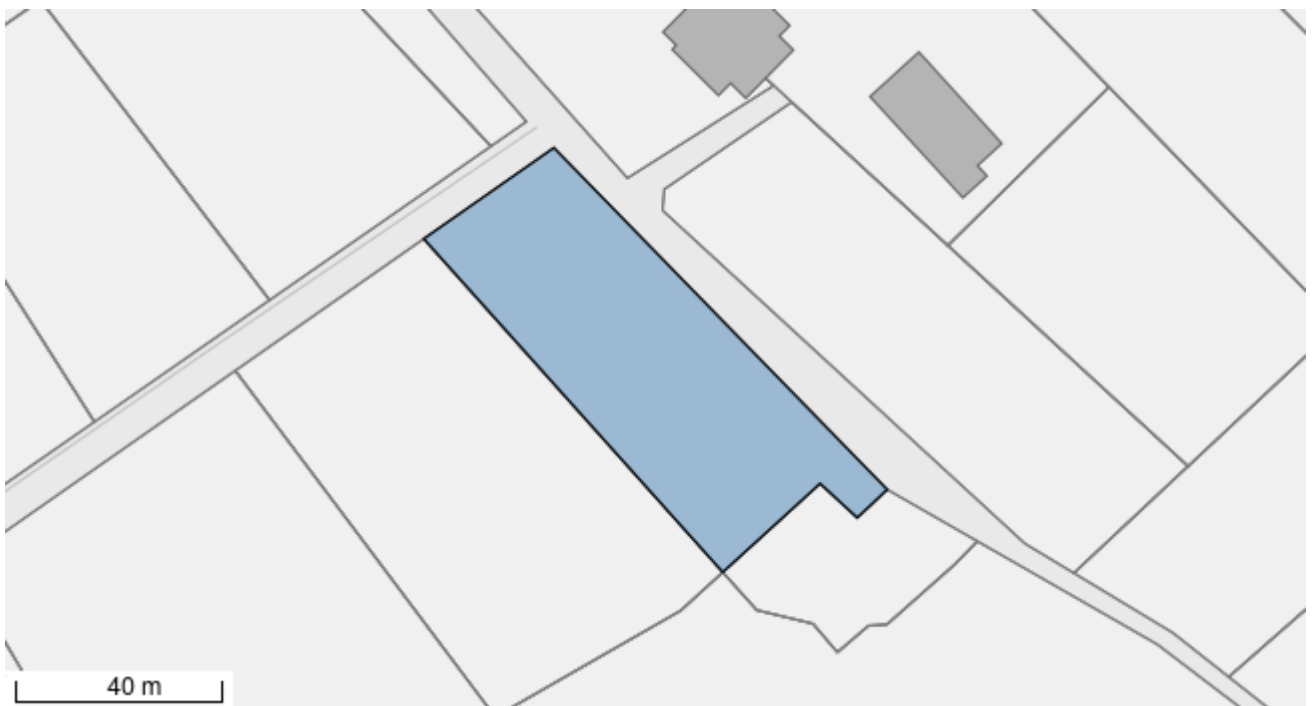
Kadastrale afdeling: OUD-TURNHOUT 2 AFD

Kadastrale sectie: F

Perceel: 0919/00_000

Capakey: 13482F0919/00_000

Oppervlakte perceel: 2827.24m²



Het opgevraagde perceel is geen:

- Beschermd archeologische site
- Beschermd monument
- Beschermd stads- of dorpsgezicht
- Overgangszone
- Beschermd cultuurhistorisch landschap
- Vastgesteld landschappelijk erfgoed

- Vastgestelde archeologische zone
- Vastgesteld landschapsatlasrelict
- Vastgesteld bouwkundig erfgoed
- Vastgestelde houtige beplanting met erfgoedwaarde
- Vastgestelde historische tuin of park
- Erfgoedlandschap
- Gebied geen archeologie
- Unesco werelderfgoed kernzone
- Unesco werelderfgoed bufferzone

Agentschap
Onroerend
Erfgoed

PERCEELRAPPORT ONROEREND ERFGOED

Perceelnummer 13482F0920/00A000

Dit rapport is opgevraagd op 27-06-2024 om 15.35 uur via <https://geo.onroenderfgoed.be>.

De gegevens in dit perceelrapport zijn een momentopname van de situatie op het moment van de opvraging. Raadpleeg <https://geo.onroenderfgoed.be> voor de meest actuele juridische situatie. Deze kan nadien nog veranderen.

INLEIDING

Het Perceelrapport Onroerend Erfgoed bevat gegevens van het agentschap Onroerend Erfgoed over het aanwezige erfgoed op een perceel. Het rapport biedt een overzicht van het erfgoed waaraan juridische gevolgen verbonden zijn.

Op www.onroenderfgoed.be vindt u alle informatie over de soorten erfgoed, uw rechten en plichten en mogelijkheden tot financiële steun en fiscale voordelen.

ADMINISTRATIEVE GEGEVENS

Postadres(sen): Niet gekend

Gemeente: Oud-Turnhout

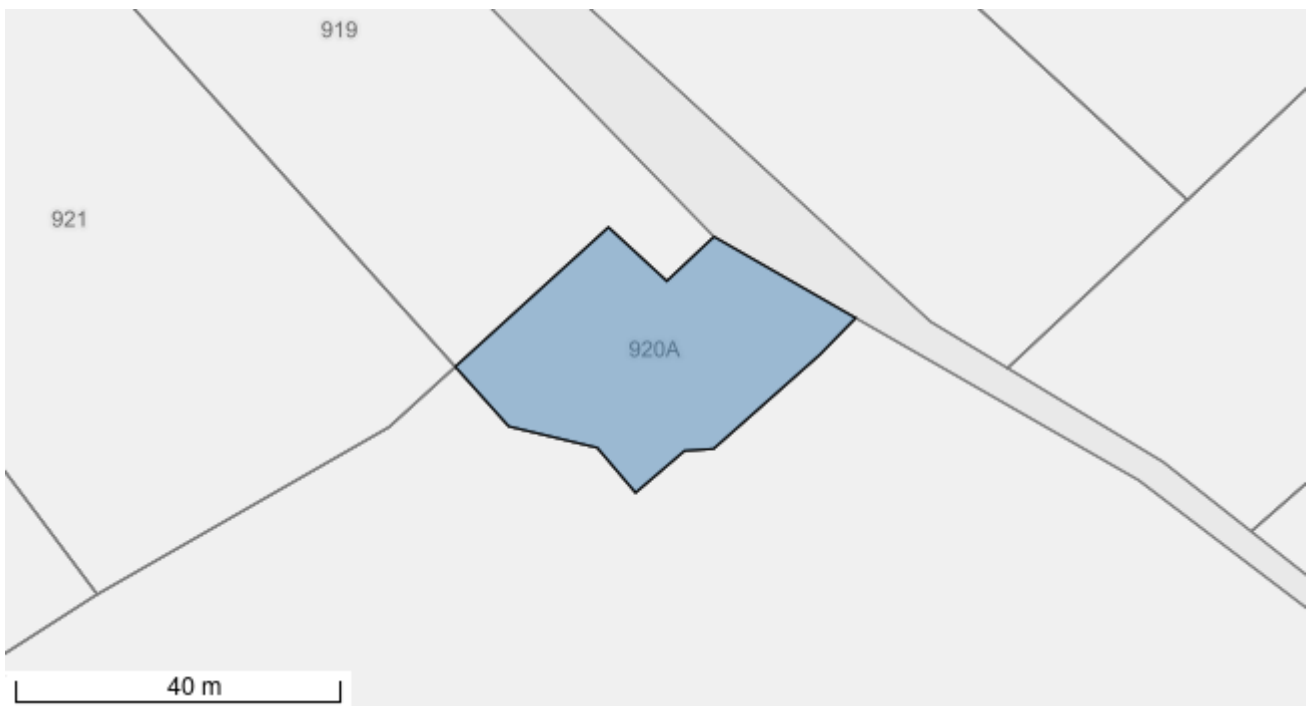
Kadastrale afdeling: OUD-TURNHOUT 2 AFD

Kadastrale sectie: F

Perceel: 0920/00A000

Capakey: 13482F0920/00A000

Oppervlakte perceel: 868.18m²



Het opgevraagde perceel is geen:

- Beschermd archeologische site
- Beschermd monument
- Beschermd stads- of dorpsgezicht
- Overgangszone
- Beschermd cultuurhistorisch landschap
- Vastgesteld landschappelijk erfgoed

- Vastgestelde archeologische zone
- Vastgesteld landschapsatlasrelict
- Vastgesteld bouwkundig erfgoed
- Vastgestelde houtige beplanting met erfgoedwaarde
- Vastgestelde historische tuin of park
- Erfgoedlandschap
- Gebied geen archeologie
- Unesco werelderfgoed kernzone
- Unesco werelderfgoed bufferzone

Agentschap
Onroerend
Erfgoed

PERCEELRAPPORT ONROEREND ERFGOED

Perceelnummer 13482F0921/00_000

Dit rapport is opgevraagd op 27-06-2024 om 15.35 uur via <https://geo.onroenderfgoed.be>.

De gegevens in dit perceelrapport zijn een momentopname van de situatie op het moment van de opvraging. Raadpleeg <https://geo.onroenderfgoed.be> voor de meest actuele juridische situatie. Deze kan nadien nog veranderen.

INLEIDING

Het Perceelrapport Onroerend Erfgoed bevat gegevens van het agentschap Onroerend Erfgoed over het aanwezige erfgoed op een perceel. Het rapport biedt een overzicht van het erfgoed waaraan juridische gevolgen verbonden zijn.

Op www.onroenderfgoed.be vindt u alle informatie over de soorten erfgoed, uw rechten en plichten en mogelijkheden tot financiële steun en fiscale voordelen.

ADMINISTRATIEVE GEGEVENS

Postadres(sen): Niet gekend

Gemeente: Oud-Turnhout

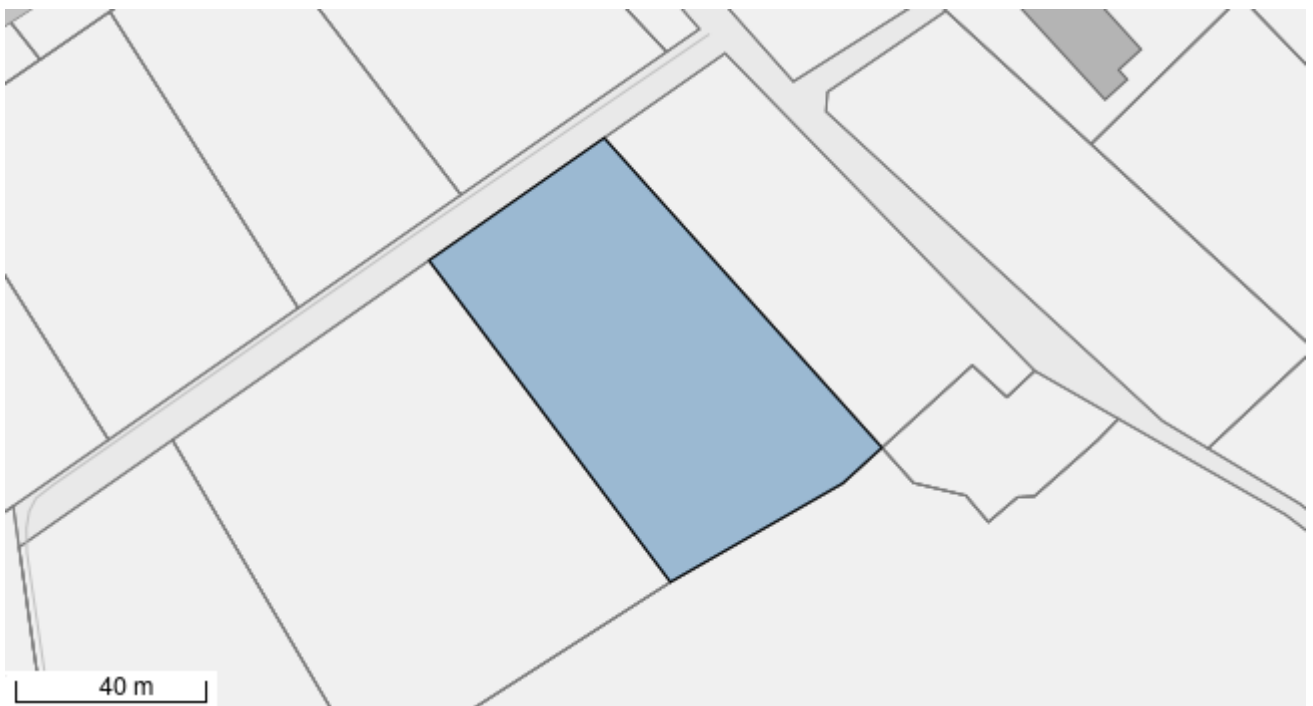
Kadastrale afdeling: OUD-TURNHOUT 2 AFD

Kadastrale sectie: F

Perceel: 0921/00_000

Capakey: 13482F0921/00_000

Oppervlakte perceel: 4174.23m²



Het opgevraagde perceel is geen:

- Beschermd archeologische site
- Beschermd monument
- Beschermd stads- of dorpsgezicht
- Overgangszone
- Beschermd cultuurhistorisch landschap
- Vastgesteld landschappelijk erfgoed

- Vastgestelde archeologische zone
- Vastgesteld landschapsatlasrelict
- Vastgesteld bouwkundig erfgoed
- Vastgestelde houtige beplanting met erfgoedwaarde
- Vastgestelde historische tuin of park
- Erfgoedlandschap
- Gebied geen archeologie
- Unesco werelderfgoed kernzone
- Unesco werelderfgoed bufferzone

Agentschap
Onroerend
Erfgoed

PERCEELRAPPORT ONROEREND ERFGOED

Perceelnummer 13482F0922/00_000

Dit rapport is opgevraagd op 27-06-2024 om 15.35 uur via <https://geo.onroenderfgoed.be>.

De gegevens in dit perceelrapport zijn een momentopname van de situatie op het moment van de opvraging. Raadpleeg <https://geo.onroenderfgoed.be> voor de meest actuele juridische situatie. Deze kan nadien nog veranderen.

INLEIDING

Het Perceelrapport Onroerend Erfgoed bevat gegevens van het agentschap Onroerend Erfgoed over het aanwezige erfgoed op een perceel. Het rapport biedt een overzicht van het erfgoed waaraan juridische gevolgen verbonden zijn.

Op www.onroenderfgoed.be vindt u alle informatie over de soorten erfgoed, uw rechten en plichten en mogelijkheden tot financiële steun en fiscale voordelen.

ADMINISTRATIEVE GEGEVENS

Postadres(sen): Niet gekend

Gemeente: Oud-Turnhout

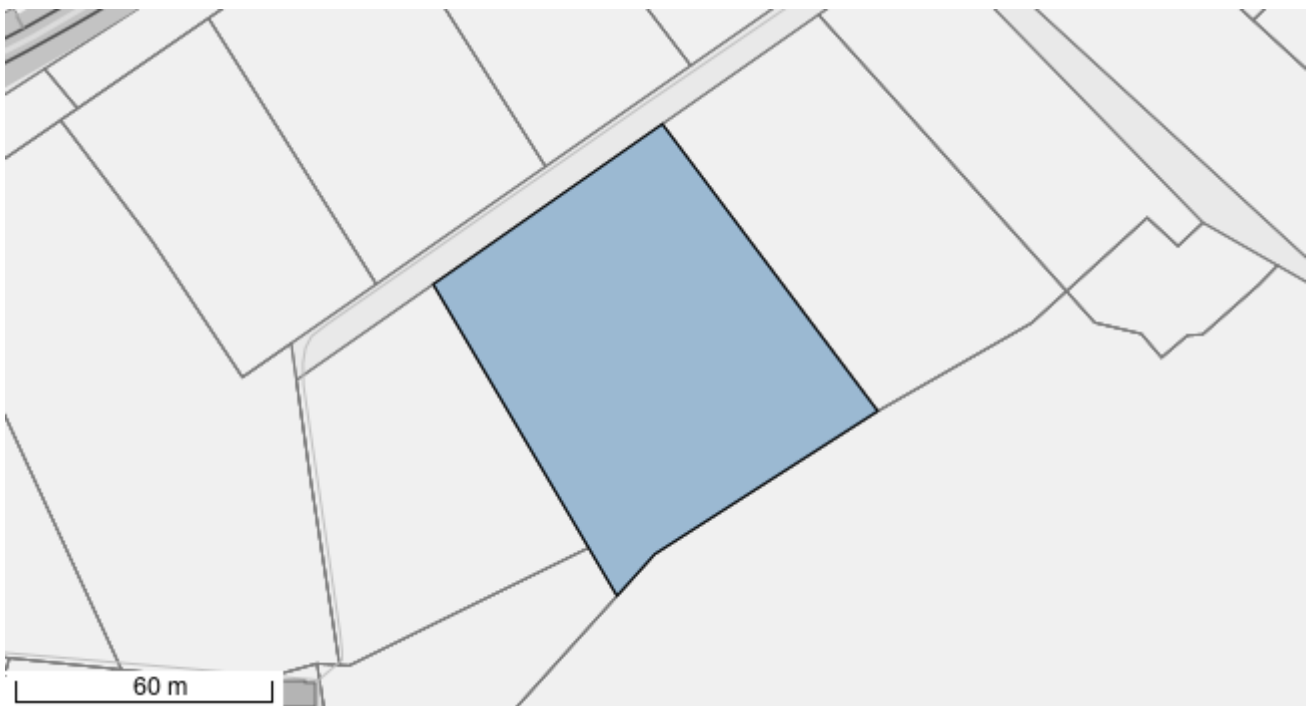
Kadastrale afdeling: OUD-TURNHOUT 2 AFD

Kadastrale sectie: F

Perceel: 0922/00_000

Capakey: 13482F0922/00_000

Oppervlakte perceel: 5803.59m²



Het opgevraagde perceel is geen:

- Beschermd archeologische site
- Beschermd monument
- Beschermd stads- of dorpsgezicht
- Overgangszone
- Beschermd cultuurhistorisch landschap
- Vastgesteld landschappelijk erfgoed

- Vastgestelde archeologische zone
- Vastgesteld landschapsatlasrelict
- Vastgesteld bouwkundig erfgoed
- Vastgestelde houtige beplanting met erfgoedwaarde
- Vastgestelde historische tuin of park
- Erfgoedlandschap
- Gebied geen archeologie
- Unesco werelderfgoed kernzone
- Unesco werelderfgoed bufferzone

Agentschap
Onroerend
Erfgoed

PERCEELRAPPORT ONROEREND ERFGOED

Perceelnummer 13482F0923/00_000

Dit rapport is opgevraagd op 27-06-2024 om 15.36 uur via <https://geo.onroenderfgoed.be>.

De gegevens in dit perceelrapport zijn een momentopname van de situatie op het moment van de opvraging. Raadpleeg <https://geo.onroenderfgoed.be> voor de meest actuele juridische situatie. Deze kan nadien nog veranderen.

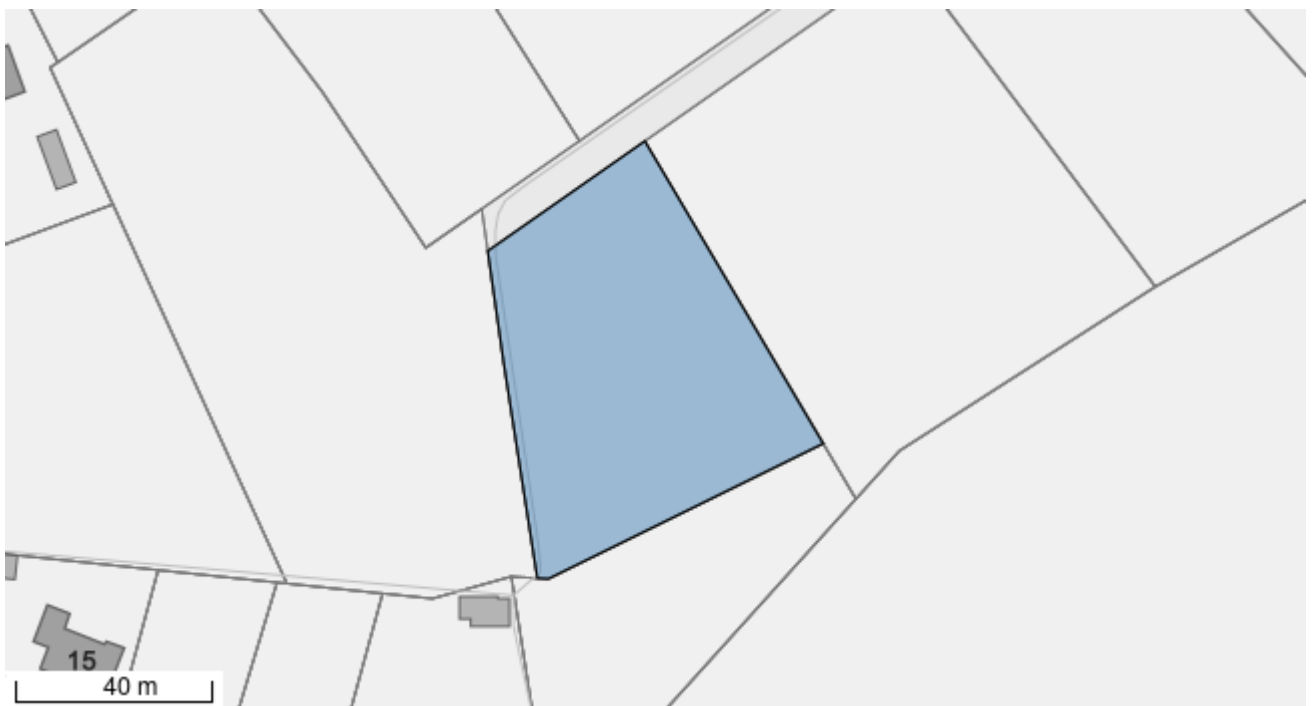
INLEIDING

Het Perceelrapport Onroerend Erfgoed bevat gegevens van het agentschap Onroerend Erfgoed over het aanwezige erfgoed op een perceel. Het rapport biedt een overzicht van het erfgoed waaraan juridische gevolgen verbonden zijn.

Op www.onroenderfgoed.be vindt u alle informatie over de soorten erfgoed, uw rechten en plichten en mogelijkheden tot financiële steun en fiscale voordelen.

ADMINISTRATIEVE GEGEVENS

Postadres(sen): Niet gekend
Gemeente: Oud-Turnhout
Kadastrale afdeling: OUD-TURNHOUT 2 AFD
Kadastrale sectie: F
Perceel: 0923/00_000
Capakey: 13482F0923/00_000
Oppervlakte perceel: 3523.40m²



Het opgevraagde perceel is geen:

- Beschermd archeologische site
- Beschermd monument
- Beschermd stads- of dorpsgezicht
- Overgangszone
- Beschermd cultuurhistorisch landschap
- Vastgesteld landschappelijk erfgoed

- Vastgestelde archeologische zone
- Vastgesteld landschapsatlasrelict
- Vastgesteld bouwkundig erfgoed
- Vastgestelde houtige beplanting met erfgoedwaarde
- Vastgestelde historische tuin of park
- Erfgoedlandschap
- Gebied geen archeologie
- Unesco werelderfgoed kernzone
- Unesco werelderfgoed bufferzone

Agentschap
Onroerend
Erfgoed

PERCEELRAPPORT ONROEREND ERFGOED

Perceelnummer 13482F0924/00_000

Dit rapport is opgevraagd op 27-06-2024 om 15.37 uur via <https://geo.onroenderfgoed.be>.

De gegevens in dit perceelrapport zijn een momentopname van de situatie op het moment van de opvraging. Raadpleeg <https://geo.onroenderfgoed.be> voor de meest actuele juridische situatie. Deze kan nadien nog veranderen.

INLEIDING

Het Perceelrapport Onroerend Erfgoed bevat gegevens van het agentschap Onroerend Erfgoed over het aanwezige erfgoed op een perceel. Het rapport biedt een overzicht van het erfgoed waaraan juridische gevolgen verbonden zijn.

Op www.onroenderfgoed.be vindt u alle informatie over de soorten erfgoed, uw rechten en plichten en mogelijkheden tot financiële steun en fiscale voordelen.

ADMINISTRATIEVE GEGEVENS

Postadres(sen): Niet gekend

Gemeente: Oud-Turnhout

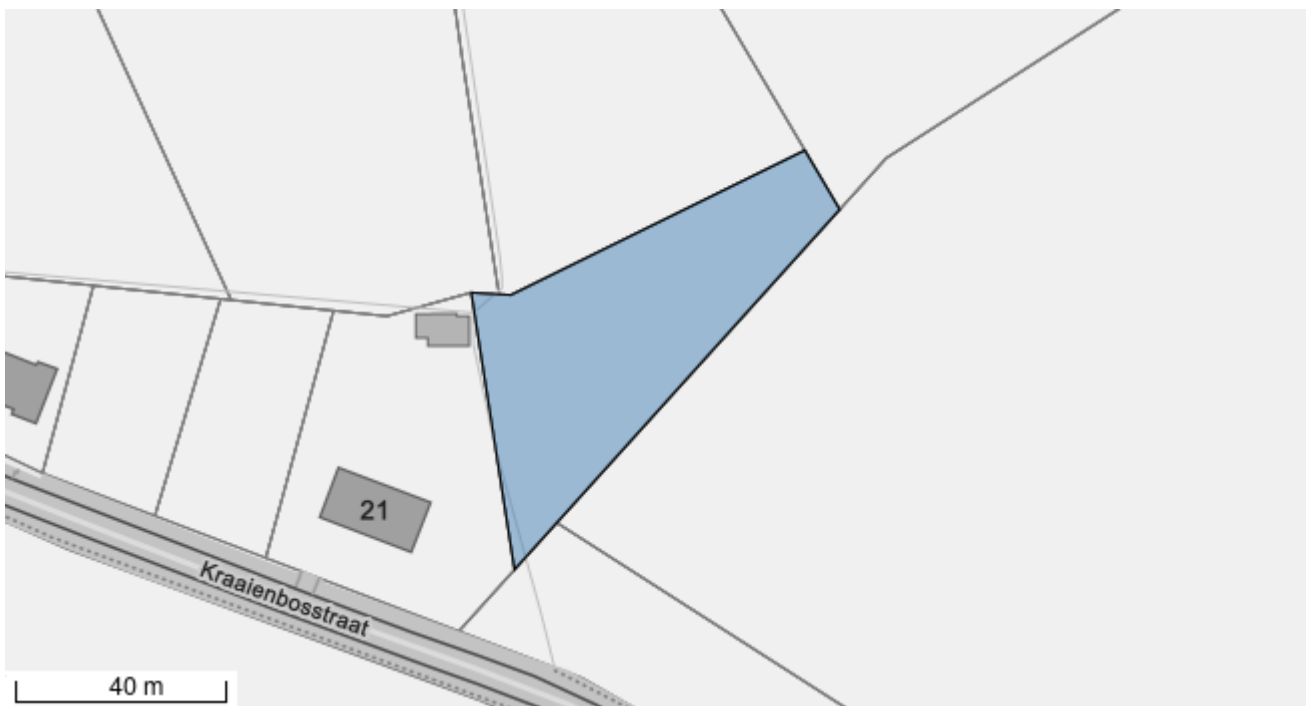
Kadastrale afdeling: OUD-TURNHOUT 2 AFD

Kadastrale sectie: F

Perceel: 0924/00_000

Capakey: 13482F0924/00_000

Oppervlakte perceel: 2255.21m²



Het opgevraagde perceel is geen:

- Beschermd archeologische site
- Beschermd monument
- Beschermd stads- of dorpsgezicht
- Overgangszone
- Beschermd cultuurhistorisch landschap
- Vastgesteld landschappelijk erfgoed

- Vastgestelde archeologische zone
- Vastgesteld landschapsatlasrelict
- Vastgesteld bouwkundig erfgoed
- Vastgestelde houtige beplanting met erfgoedwaarde
- Vastgestelde historische tuin of park
- Erfgoedlandschap
- Gebied geen archeologie
- Unesco werelderfgoed kernzone
- Unesco werelderfgoed bufferzone

Agentschap
Onroerend
Erfgoed

PERCEELRAPPORT ONROEREND ERFGOED

Perceelnummer 13482F0925/00_000

Dit rapport is opgevraagd op 27-06-2024 om 15.37 uur via <https://geo.onroenderfgoed.be>.

De gegevens in dit perceelrapport zijn een momentopname van de situatie op het moment van de opvraging. Raadpleeg <https://geo.onroenderfgoed.be> voor de meest actuele juridische situatie. Deze kan nadien nog veranderen.

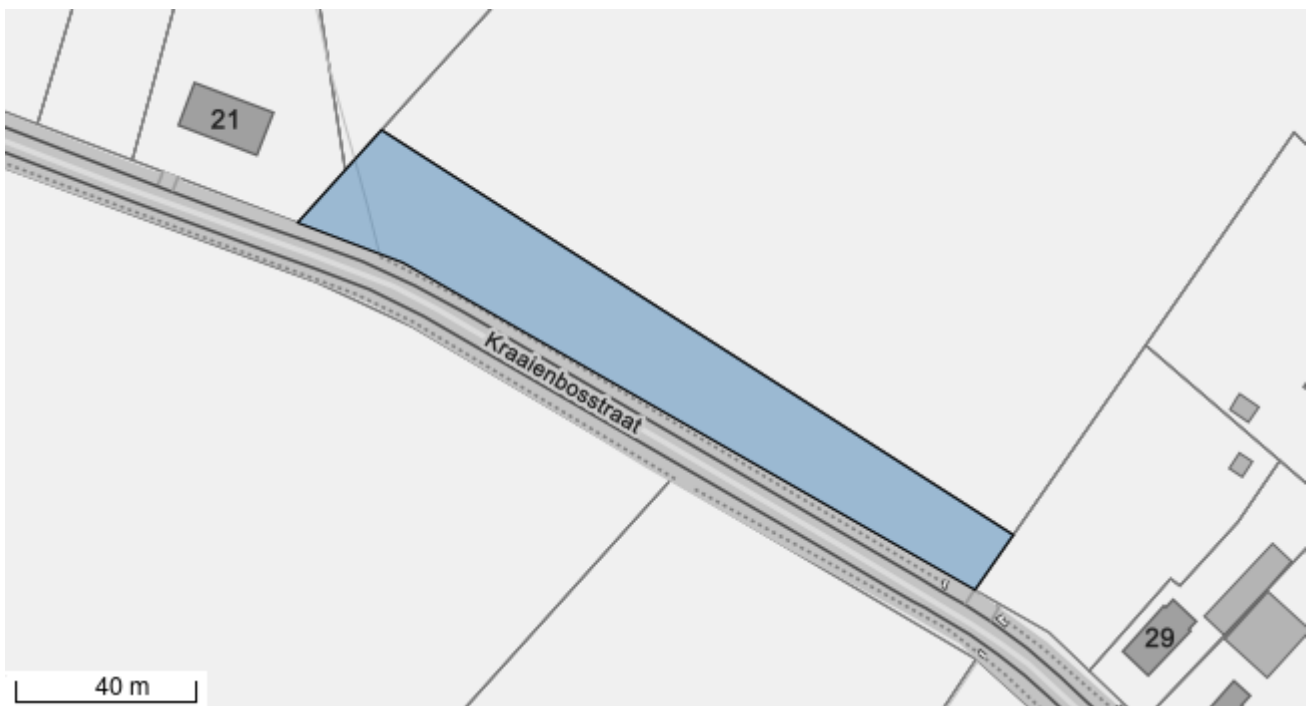
INLEIDING

Het Perceelrapport Onroerend Erfgoed bevat gegevens van het agentschap Onroerend Erfgoed over het aanwezige erfgoed op een perceel. Het rapport biedt een overzicht van het erfgoed waaraan juridische gevolgen verbonden zijn.

Op www.onroenderfgoed.be vindt u alle informatie over de soorten erfgoed, uw rechten en plichten en mogelijkheden tot financiële steun en fiscale voordelen.

ADMINISTRATIEVE GEGEVENS

Postadres(sen): Niet gekend
Gemeente: Oud-Turnhout
Kadastrale afdeling: OUD-TURNHOUT 2 AFD
Kadastrale sectie: F
Perceel: 0925/00_000
Capakey: 13482F0925/00_000
Oppervlakte perceel: 3285.85m²



Het opgevraagde perceel is geen:

- Beschermd archeologische site
- Beschermd monument
- Beschermd stads- of dorpsgezicht
- Overgangszone
- Beschermd cultuurhistorisch landschap
- Vastgesteld landschappelijk erfgoed

- Vastgestelde archeologische zone
- Vastgesteld landschapsatlasrelict
- Vastgesteld bouwkundig erfgoed
- Vastgestelde houtige beplanting met erfgoedwaarde
- Vastgestelde historische tuin of park
- Erfgoedlandschap
- Gebied geen archeologie
- Unesco werelderfgoed kernzone
- Unesco werelderfgoed bufferzone

Agentschap
Onroerend
Erfgoed

PERCEELRAPPORT ONROEREND ERFGOED

Perceelnummer 13482F0926/00A000

Dit rapport is opgevraagd op 27-06-2024 om 15.37 uur via <https://geo.onroenderfgoed.be>.

De gegevens in dit perceelrapport zijn een momentopname van de situatie op het moment van de opvraging. Raadpleeg <https://geo.onroenderfgoed.be> voor de meest actuele juridische situatie. Deze kan nadien nog veranderen.

INLEIDING

Het Perceelrapport Onroerend Erfgoed bevat gegevens van het agentschap Onroerend Erfgoed over het aanwezige erfgoed op een perceel. Het rapport biedt een overzicht van het erfgoed waaraan juridische gevolgen verbonden zijn.

Op www.onroenderfgoed.be vindt u alle informatie over de soorten erfgoed, uw rechten en plichten en mogelijkheden tot financiële steun en fiscale voordelen.

ADMINISTRATIEVE GEGEVENS

Postadres(sen): Niet gekend

Gemeente: Oud-Turnhout

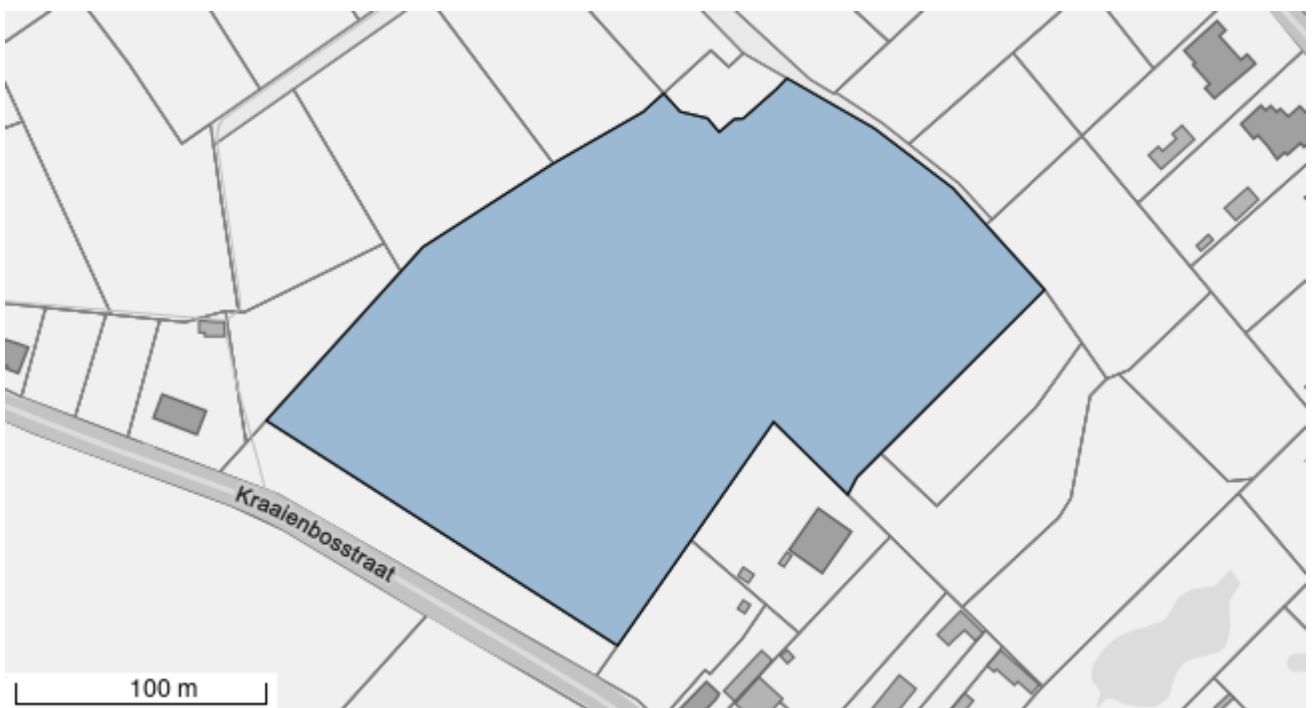
Kadastrale afdeling: OUD-TURNHOUT 2 AFD

Kadastrale sectie: F

Perceel: 0926/00A000

Capakey: 13482F0926/00A000

Oppervlakte perceel: 37015.49m²



Het opgevraagde perceel is geen:

- Beschermd archeologische site
- Beschermd monument
- Beschermd stads- of dorpsgezicht
- Overgangszone
- Beschermd cultuurhistorisch landschap
- Vastgesteld landschappelijk erfgoed

- Vastgestelde archeologische zone
- Vastgesteld landschapsatlasrelict
- Vastgesteld bouwkundig erfgoed
- Vastgestelde houtige beplanting met erfgoedwaarde
- Vastgestelde historische tuin of park
- Erfgoedlandschap
- Gebied geen archeologie
- Unesco werelderfgoed kernzone
- Unesco werelderfgoed bufferzone

Agentschap
Onroerend
Erfgoed

PERCEELRAPPORT ONROEREND ERFGOED

Perceelnummer 13482F0929/00_000

Dit rapport is opgevraagd op 27-06-2024 om 15.37 uur via <https://geo.onroenderfgoed.be>.

De gegevens in dit perceelrapport zijn een momentopname van de situatie op het moment van de opvraging. Raadpleeg <https://geo.onroenderfgoed.be> voor de meest actuele juridische situatie. Deze kan nadien nog veranderen.

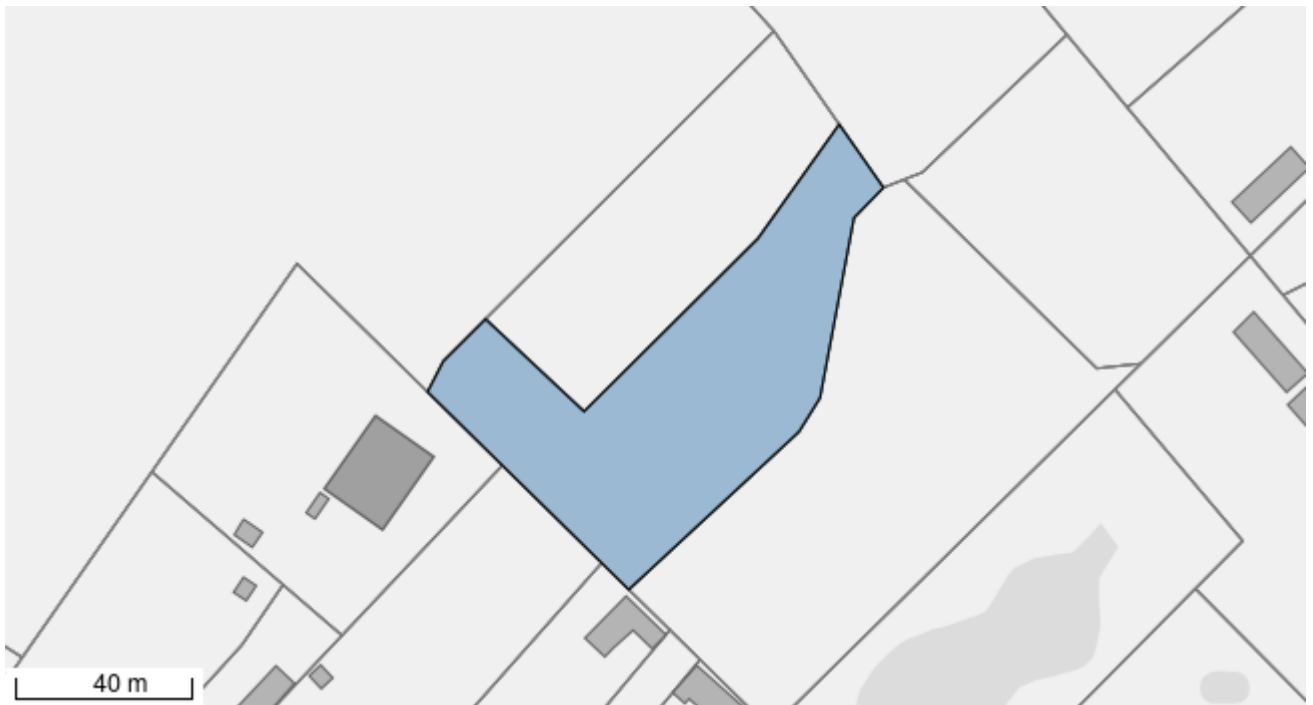
INLEIDING

Het Perceelrapport Onroerend Erfgoed bevat gegevens van het agentschap Onroerend Erfgoed over het aanwezige erfgoed op een perceel. Het rapport biedt een overzicht van het erfgoed waaraan juridische gevolgen verbonden zijn.

Op www.onroenderfgoed.be vindt u alle informatie over de soorten erfgoed, uw rechten en plichten en mogelijkheden tot financiële steun en fiscale voordelen.

ADMINISTRATIEVE GEGEVENS

Postadres(sen): Niet gekend
Gemeente: Oud-Turnhout
Kadastrale afdeling: OUD-TURNHOUT 2 AFD
Kadastrale sectie: F
Perceel: 0929/00_000
Capakey: 13482F0929/00_000
Oppervlakte perceel: 3964.33m²



Het opgevraagde perceel is geen:

- Beschermd archeologische site
- Beschermd monument
- Beschermd stads- of dorpsgezicht
- Overgangszone
- Beschermd cultuurhistorisch landschap
- Vastgesteld landschappelijk erfgoed

- Vastgestelde archeologische zone
- Vastgesteld landschapsatlasrelict
- Vastgesteld bouwkundig erfgoed
- Vastgestelde houtige beplanting met erfgoedwaarde
- Vastgestelde historische tuin of park
- Erfgoedlandschap
- Gebied geen archeologie
- Unesco werelderfgoed kernzone
- Unesco werelderfgoed bufferzone

Agentschap
Onroerend
Erfgoed

PERCEELRAPPORT ONROEREND ERFGOED

Perceelnummer 13482F0930/00_000

Dit rapport is opgevraagd op 27-06-2024 om 15.36 uur via <https://geo.onroenderfgoed.be>.

De gegevens in dit perceelrapport zijn een momentopname van de situatie op het moment van de opvraging. Raadpleeg <https://geo.onroenderfgoed.be> voor de meest actuele juridische situatie. Deze kan nadien nog veranderen.

INLEIDING

Het Perceelrapport Onroerend Erfgoed bevat gegevens van het agentschap Onroerend Erfgoed over het aanwezige erfgoed op een perceel. Het rapport biedt een overzicht van het erfgoed waaraan juridische gevolgen verbonden zijn.

Op www.onroenderfgoed.be vindt u alle informatie over de soorten erfgoed, uw rechten en plichten en mogelijkheden tot financiële steun en fiscale voordelen.

ADMINISTRATIEVE GEGEVENS

Postadres(sen): Niet gekend

Gemeente: Oud-Turnhout

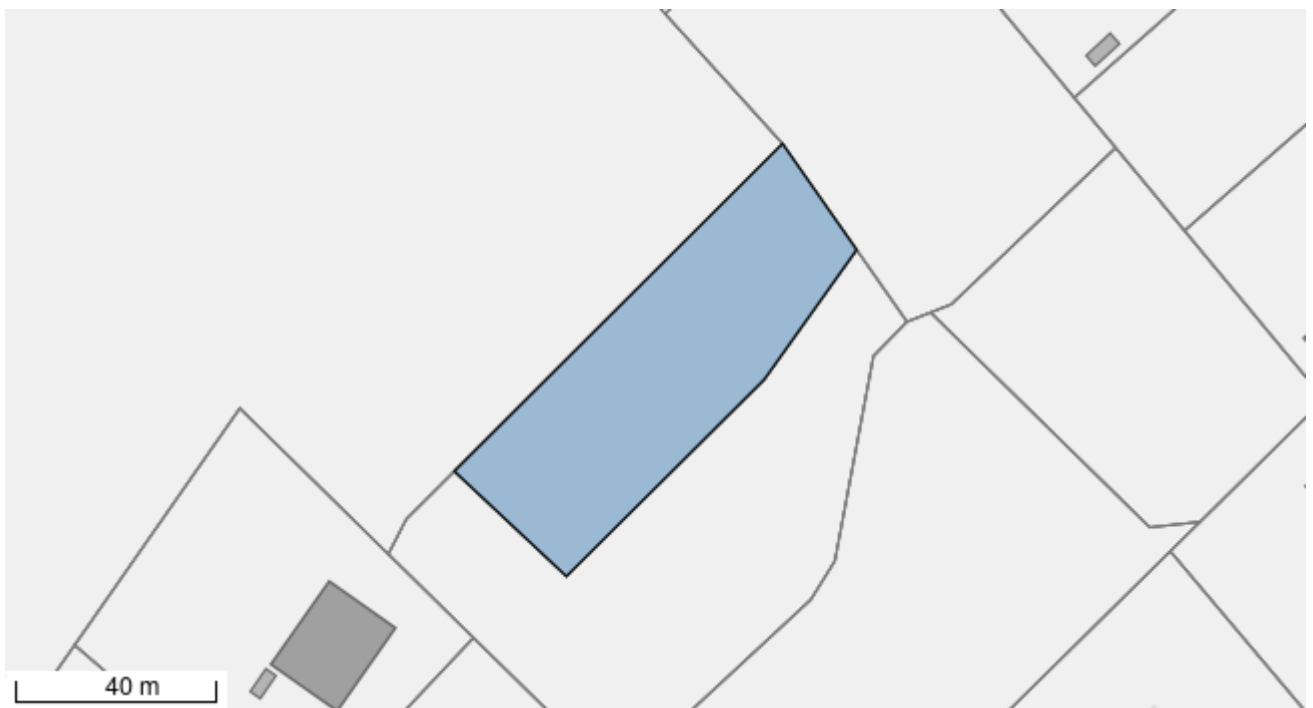
Kadastrale afdeling: OUD-TURNHOUT 2 AFD

Kadastrale sectie: F

Perceel: 0930/00_000

Capakey: 13482F0930/00_000

Oppervlakte perceel: 2679.92m²



Het opgevraagde perceel is geen:

- Beschermd archeologische site
- Beschermd monument
- Beschermd stads- of dorpsgezicht
- Overgangszone
- Beschermd cultuurhistorisch landschap
- Vastgesteld landschappelijk erfgoed

- Vastgestelde archeologische zone
- Vastgesteld landschapsatlasrelict
- Vastgesteld bouwkundig erfgoed
- Vastgestelde houtige beplanting met erfgoedwaarde
- Vastgestelde historische tuin of park
- Erfgoedlandschap
- Gebied geen archeologie
- Unesco werelderfgoed kernzone
- Unesco werelderfgoed bufferzone

Agentschap
Onroerend
Erfgoed

PERCEELRAPPORT ONROEREND ERFGOED

Perceelnummer 13482F0935/00B000

Dit rapport is opgevraagd op 27-06-2024 om 15.36 uur via <https://geo.onroenderfgoed.be>.

De gegevens in dit perceelrapport zijn een momentopname van de situatie op het moment van de opvraging. Raadpleeg <https://geo.onroenderfgoed.be> voor de meest actuele juridische situatie. Deze kan nadien nog veranderen.

INLEIDING

Het Perceelrapport Onroerend Erfgoed bevat gegevens van het agentschap Onroerend Erfgoed over het aanwezige erfgoed op een perceel. Het rapport biedt een overzicht van het erfgoed waaraan juridische gevolgen verbonden zijn.

Op www.onroenderfgoed.be vindt u alle informatie over de soorten erfgoed, uw rechten en plichten en mogelijkheden tot financiële steun en fiscale voordelen.

ADMINISTRATIEVE GEGEVENS

Postadres(sen): Niet gekend

Gemeente: Oud-Turnhout

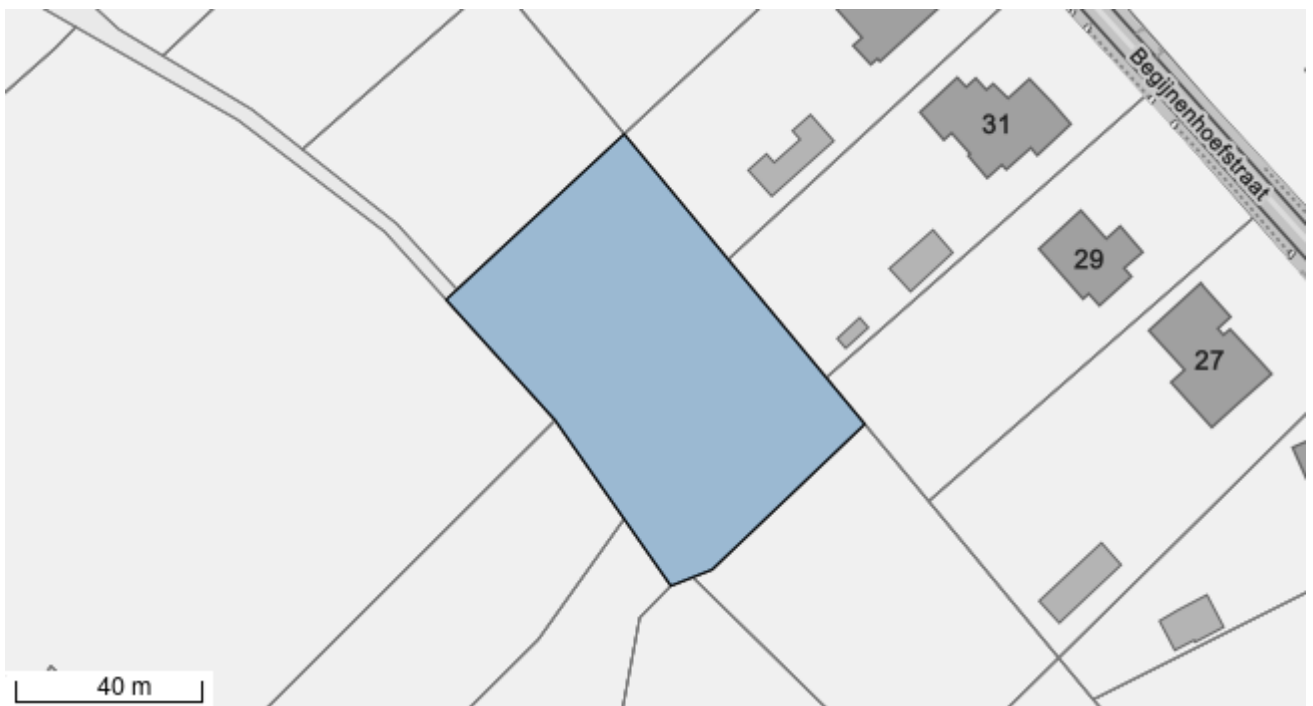
Kadastrale afdeling: OUD-TURNHOUT 2 AFD

Kadastrale sectie: F

Perceel: 0935/00B000

Capakey: 13482F0935/00B000

Oppervlakte perceel: 4241.30m²



Het opgevraagde perceel is geen:

- Beschermd archeologische site
- Beschermd monument
- Beschermd stads- of dorpsgezicht
- Overgangszone
- Beschermd cultuurhistorisch landschap
- Vastgesteld landschappelijk erfgoed

- Vastgestelde archeologische zone
- Vastgesteld landschapsatlasrelict
- Vastgesteld bouwkundig erfgoed
- Vastgestelde houtige beplanting met erfgoedwaarde
- Vastgestelde historische tuin of park
- Erfgoedlandschap
- Gebied geen archeologie
- Unesco werelderfgoed kernzone
- Unesco werelderfgoed bufferzone

Agentschap
Onroerend
Erfgoed

PERCEELRAPPORT ONROEREND ERFGOED

Perceelnummer 13482F0936/00E002

Dit rapport is opgevraagd op 27-06-2024 om 15.38 uur via <https://geo.onroenderfgoed.be>.

De gegevens in dit perceelrapport zijn een momentopname van de situatie op het moment van de opvraging. Raadpleeg <https://geo.onroenderfgoed.be> voor de meest actuele juridische situatie. Deze kan nadien nog veranderen.

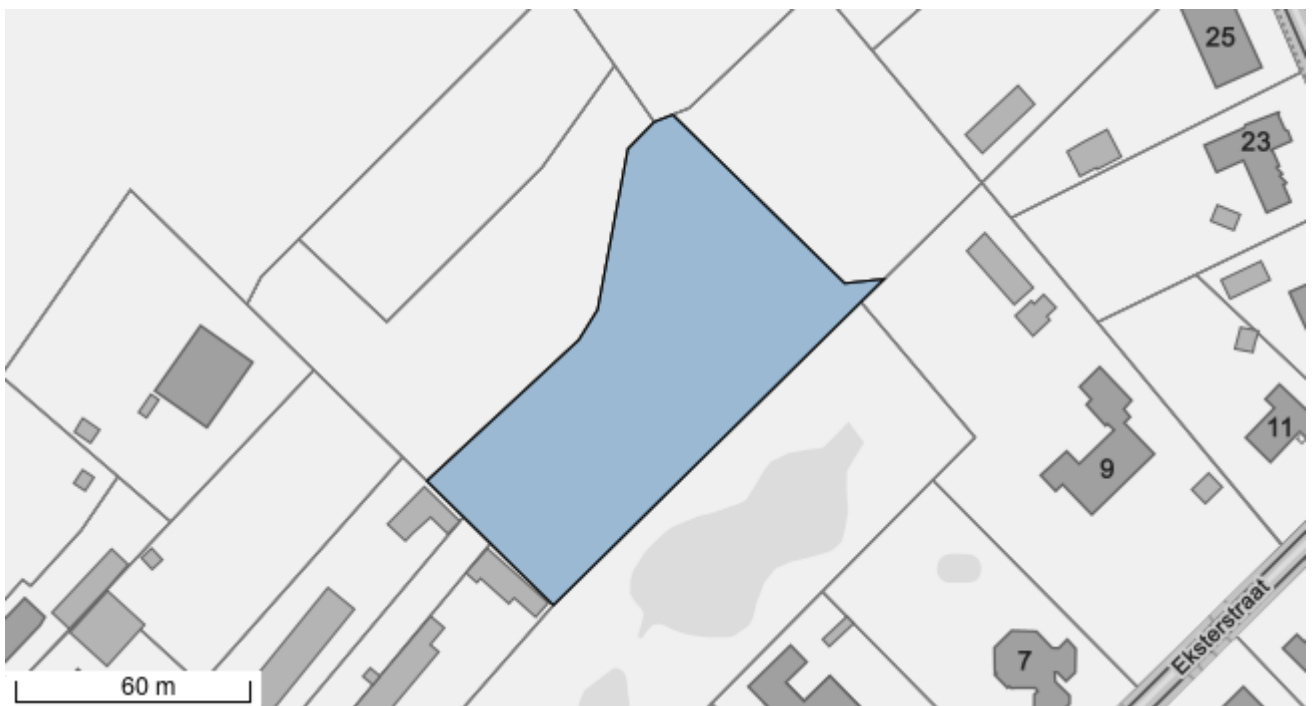
INLEIDING

Het Perceelrapport Onroerend Erfgoed bevat gegevens van het agentschap Onroerend Erfgoed over het aanwezige erfgoed op een perceel. Het rapport biedt een overzicht van het erfgoed waaraan juridische gevolgen verbonden zijn.

Op www.onroenderfgoed.be vindt u alle informatie over de soorten erfgoed, uw rechten en plichten en mogelijkheden tot financiële steun en fiscale voordelen.

ADMINISTRATIEVE GEGEVENS

Postadres(sen): Niet gekend
Gemeente: Oud-Turnhout
Kadastrale afdeling: OUD-TURNHOUT 2 AFD
Kadastrale sectie: F
Perceel: 0936/00E002
Capakey: 13482F0936/00E002
Oppervlakte perceel: 5753.90m²



Het opgevraagde perceel is geen:

- Beschermd archeologische site
- Beschermd monument
- Beschermd stads- of dorpsgezicht
- Overgangszone
- Beschermd cultuurhistorisch landschap
- Vastgesteld landschappelijk erfgoed

- Vastgestelde archeologische zone
- Vastgesteld landschapsatlasrelict
- Vastgesteld bouwkundig erfgoed
- Vastgestelde houtige beplanting met erfgoedwaarde
- Vastgestelde historische tuin of park
- Erfgoedlandschap
- Gebied geen archeologie
- Unesco werelderfgoed kernzone
- Unesco werelderfgoed bufferzone

Agentschap
Onroerend
Erfgoed

PERCEELRAPPORT ONROEREND ERFGOED

Perceelnummer 13482F0936/00K000

Dit rapport is opgevraagd op 27-06-2024 om 15.38 uur via <https://geo.onroenderfgoed.be>.

De gegevens in dit perceelrapport zijn een momentopname van de situatie op het moment van de opvraging. Raadpleeg <https://geo.onroenderfgoed.be> voor de meest actuele juridische situatie. Deze kan nadien nog veranderen.

INLEIDING

Het Perceelrapport Onroerend Erfgoed bevat gegevens van het agentschap Onroerend Erfgoed over het aanwezige erfgoed op een perceel. Het rapport biedt een overzicht van het erfgoed waaraan juridische gevolgen verbonden zijn.

Op www.onroenderfgoed.be vindt u alle informatie over de soorten erfgoed, uw rechten en plichten en mogelijkheden tot financiële steun en fiscale voordelen.

ADMINISTRATIEVE GEGEVENS

Postadres(sen): Niet gekend

Gemeente: Oud-Turnhout

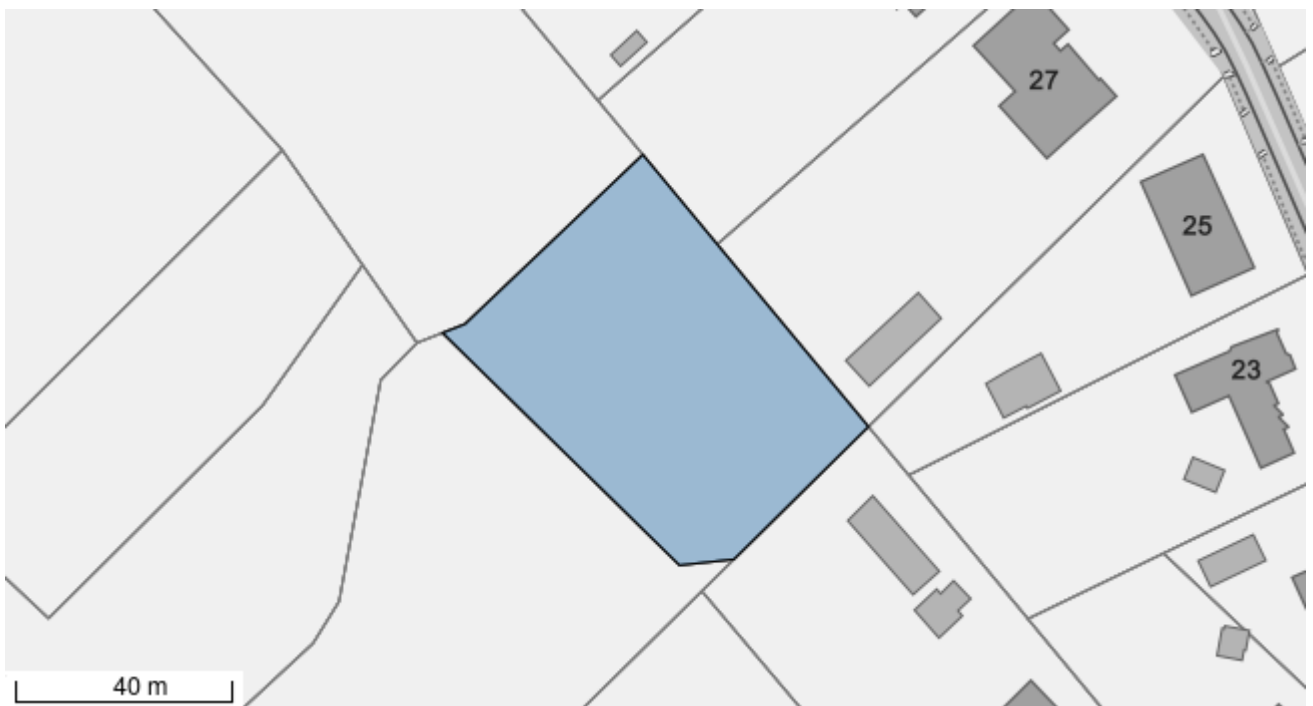
Kadastrale afdeling: OUD-TURNHOUT 2 AFD

Kadastrale sectie: F

Perceel: 0936/00K000

Capakey: 13482F0936/00K000

Oppervlakte perceel: 3008.52m²



Het opgevraagde perceel is geen:

- Beschermd archeologische site
- Beschermd monument
- Beschermd stads- of dorpsgezicht
- Overgangszone
- Beschermd cultuurhistorisch landschap
- Vastgesteld landschappelijk erfgoed

- Vastgestelde archeologische zone
- Vastgesteld landschapsatlasrelict
- Vastgesteld bouwkundig erfgoed
- Vastgestelde houtige beplanting met erfgoedwaarde
- Vastgestelde historische tuin of park
- Erfgoedlandschap
- Gebied geen archeologie
- Unesco werelderfgoed kernzone
- Unesco werelderfgoed bufferzone