

DC à la carte



Urselseweg 82, 9910 Knesselare
44029C0427/00G000

Locatie

Omgeving

Kadaster

Gewestplan

Water

Natuur

Recht van voorkoop

Beschermd onroerend erfgoed

Vastgestelde inventarissen

Wetenschappelijke inventarissen

Unesco werelderfgoed

Historische kaarten

Wonen

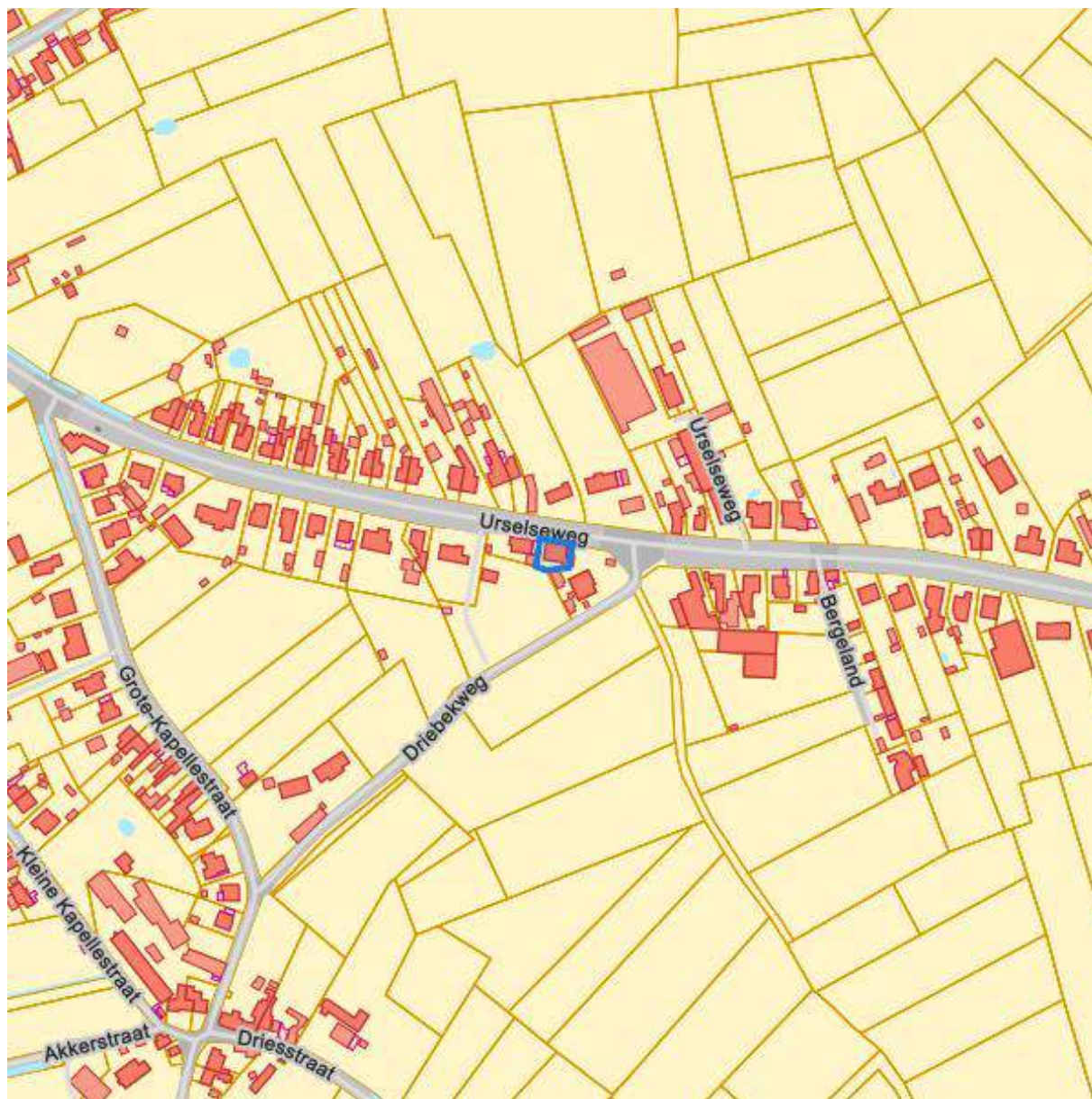
Dossier: 26-01-6615/001

Locatie



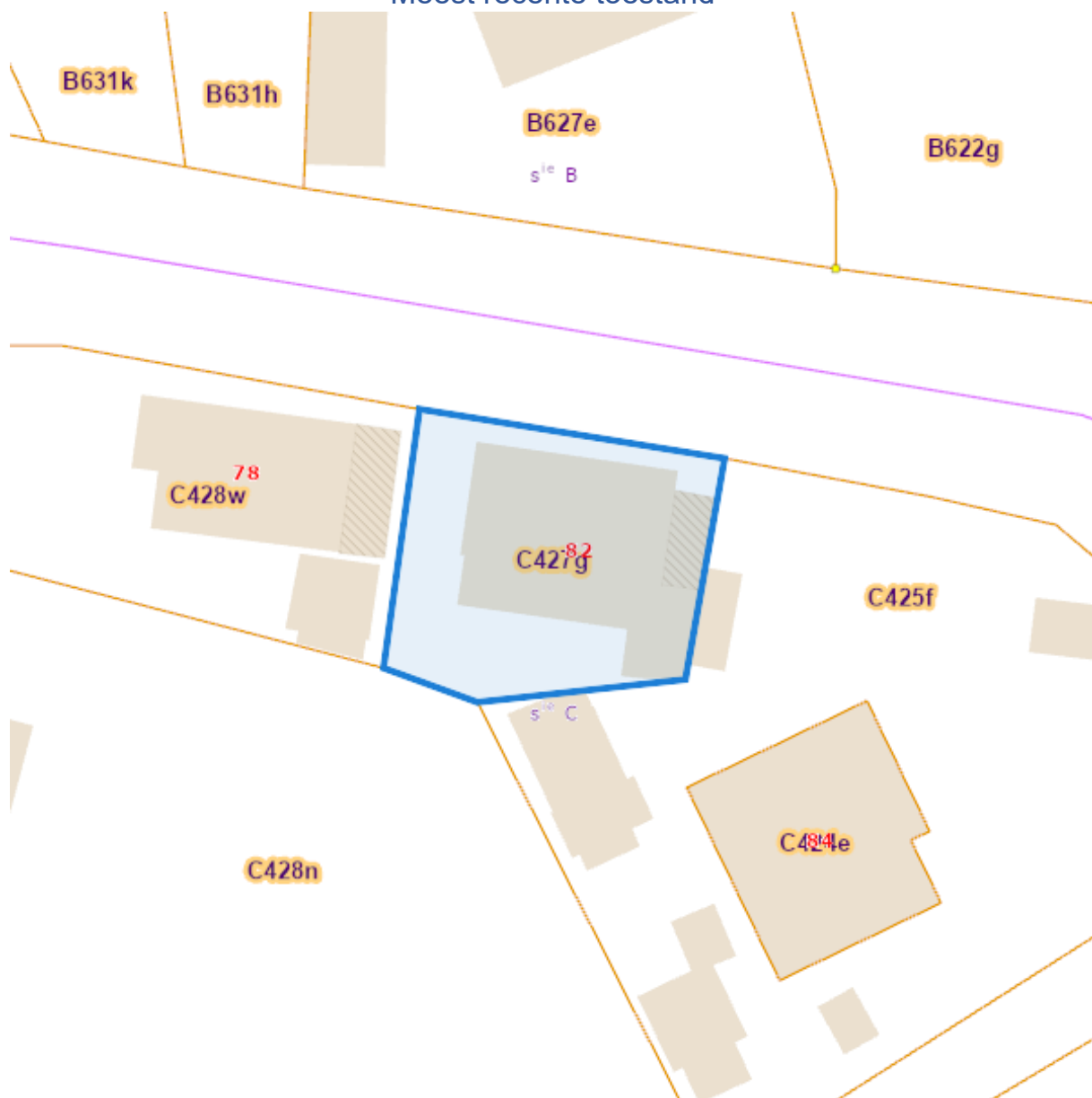
Dossier: 26-01-6615/001

Omgeving



Kadaster

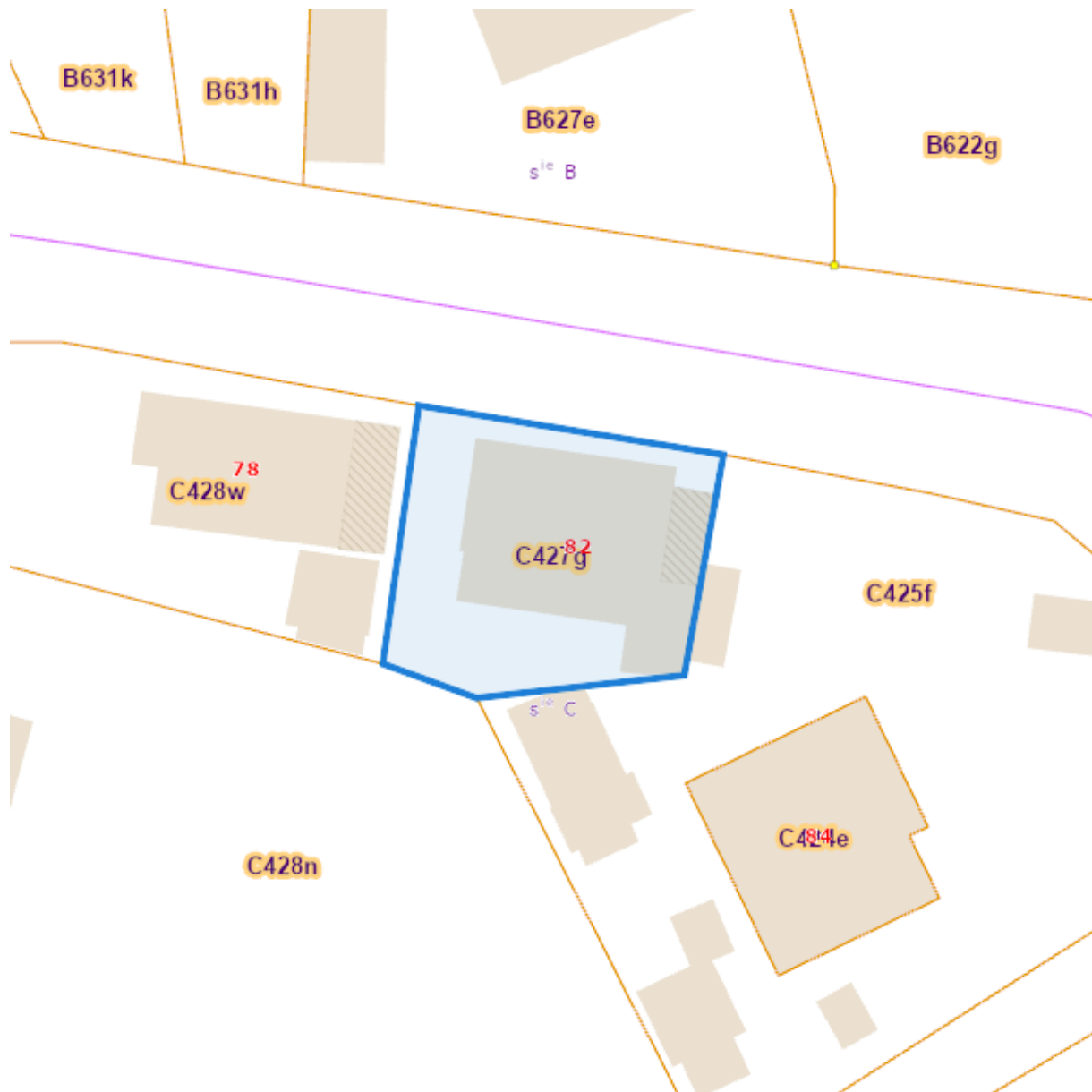
Meest recente toestand



eservices.minfin.fgov.be

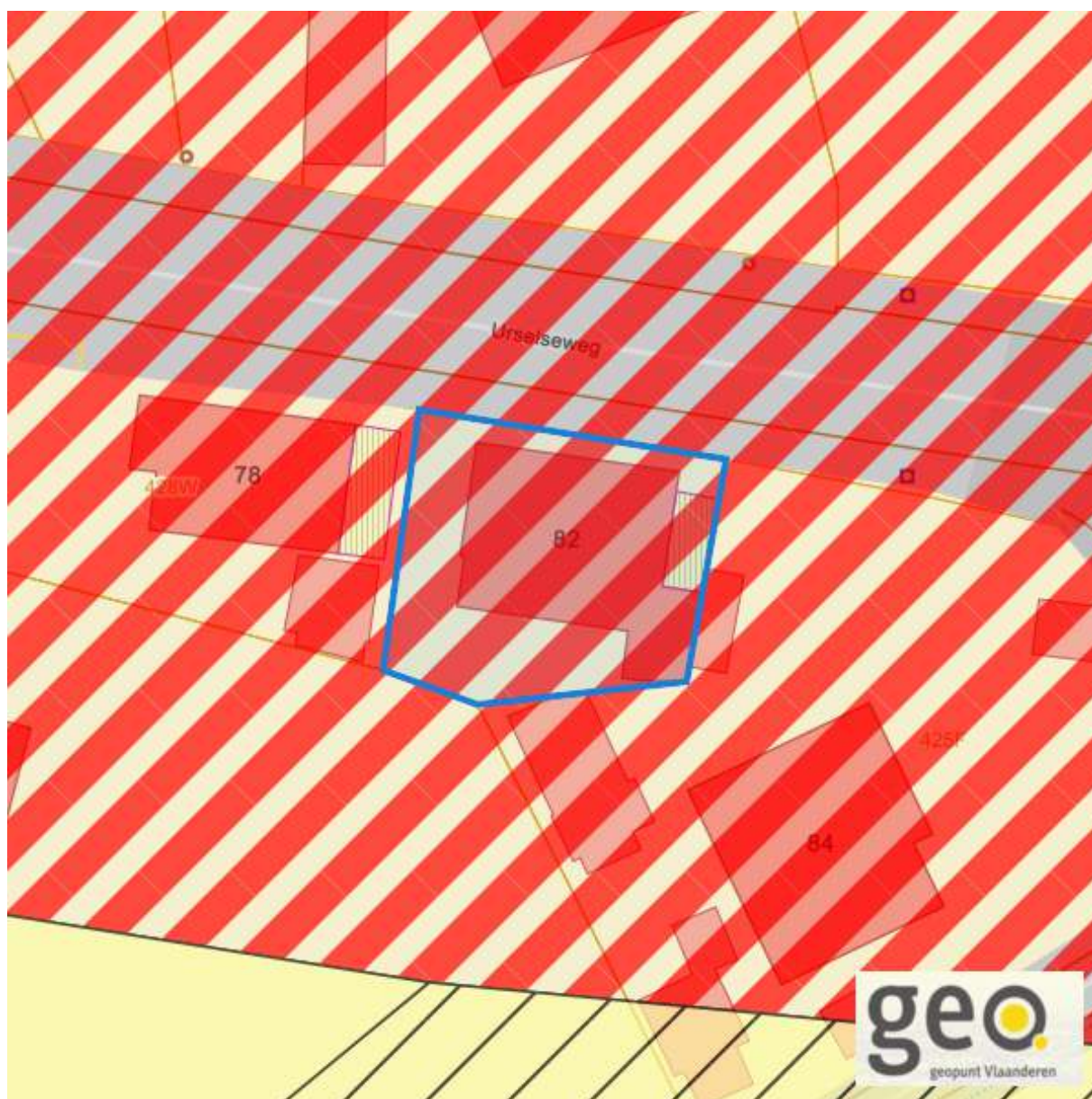
Dossier: 26-01-6615/001

Fiscale toestand



eservices.minfin.fgov.be

Gewestplan

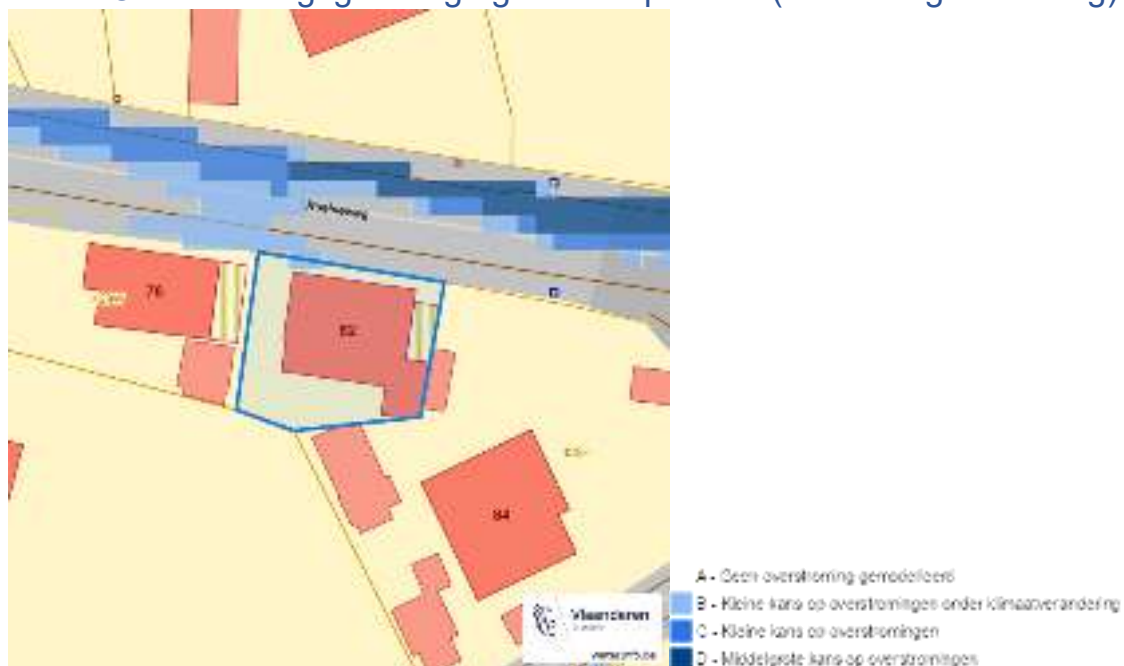


www.geopunt.be
Gewestplan legende

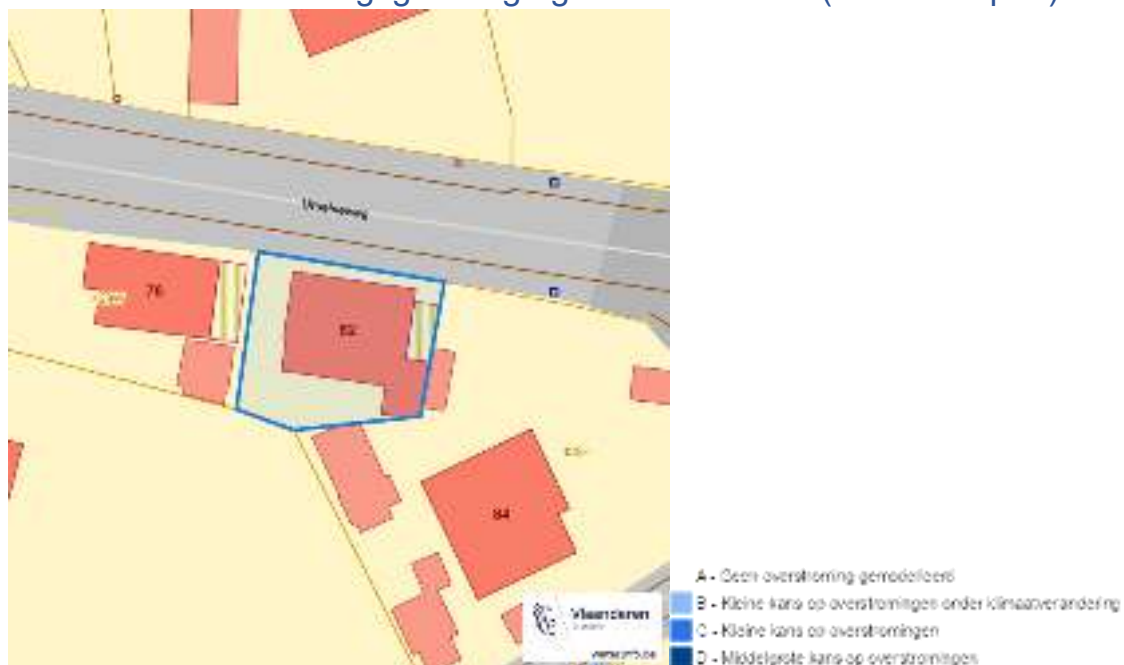
Dossier: 26-01-6615/001

 Water

Overstromingsgevoelige gebieden pluviaal (door hevige neerslag)

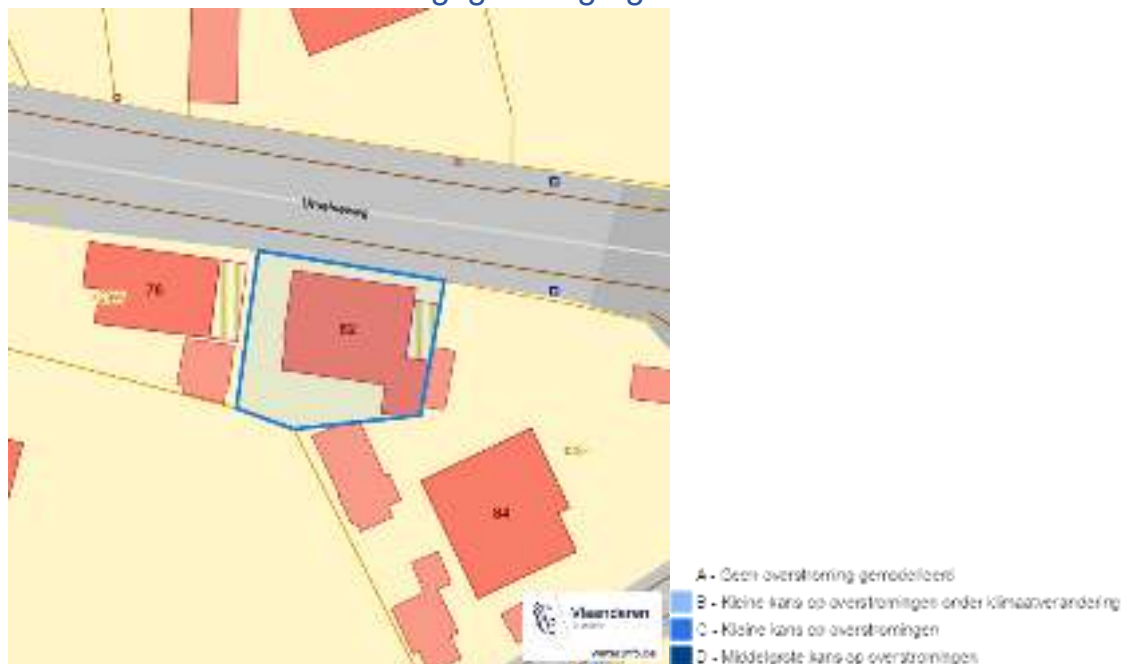


Overstromingsgevoelige gebieden fluviaal (uit waterlopen)

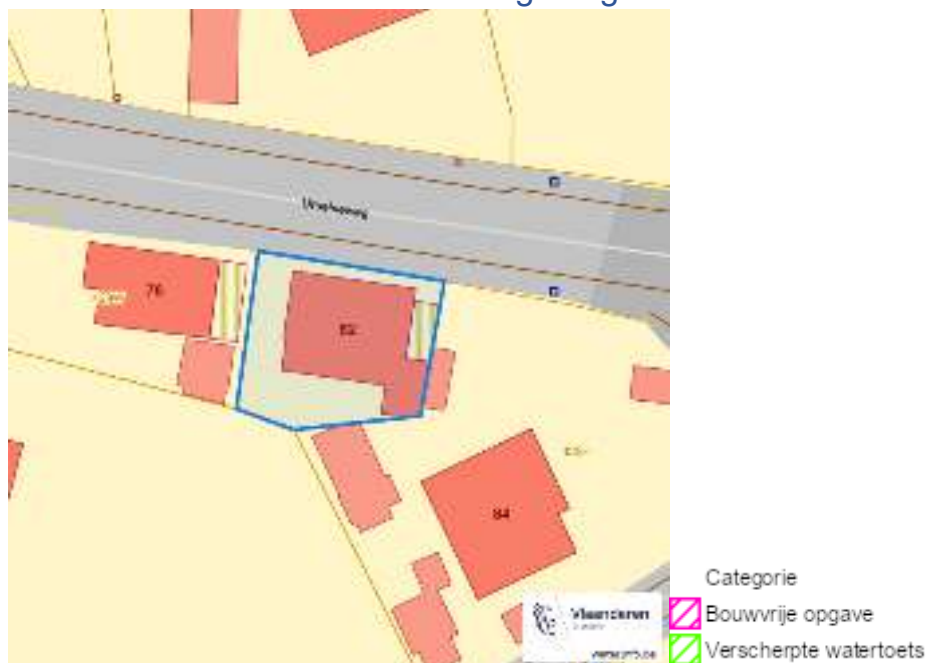


Urselseweg 82, 9910 Knesselare

Overstromingsgevoelige gebieden vanuit de zee



Signaalgebieden



Dossier: 26-01-6615/001

Urselseweg 82, 9910 Knesselare

Recent overstroomde gebieden (2017)



Risicozones overstrooming (2017)

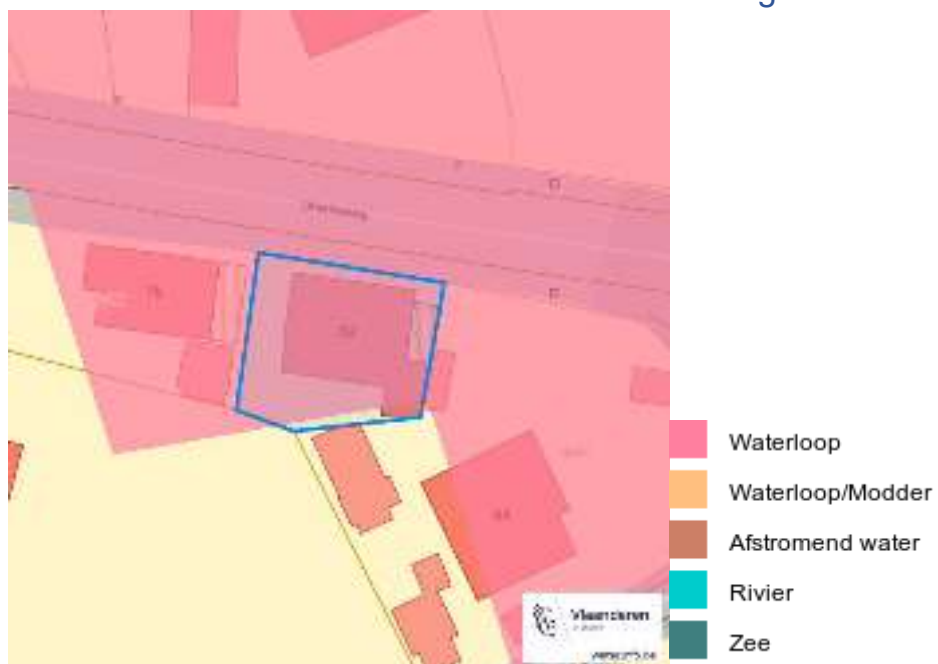


- risicozone
- nieuwe risicozone
- bevestigde risicozone
- geen risico meer
- bevestigde risicozones
- nieuwe risicozones

Dossier: 26-01-6615/001

Urselseweg 82, 9910 Knesselare

Van nature overstroombare gebieden



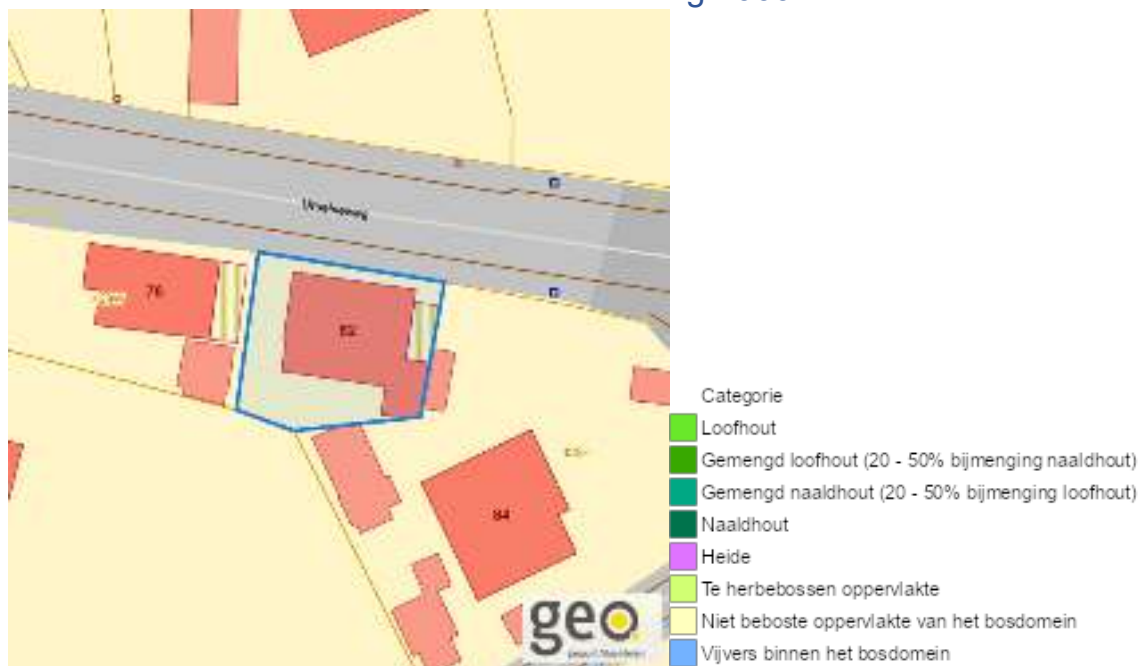
Watergevoelige openruimtegebieden



Dossier: 26-01-6615/001

Natuur

Bosreferentielaag 2000

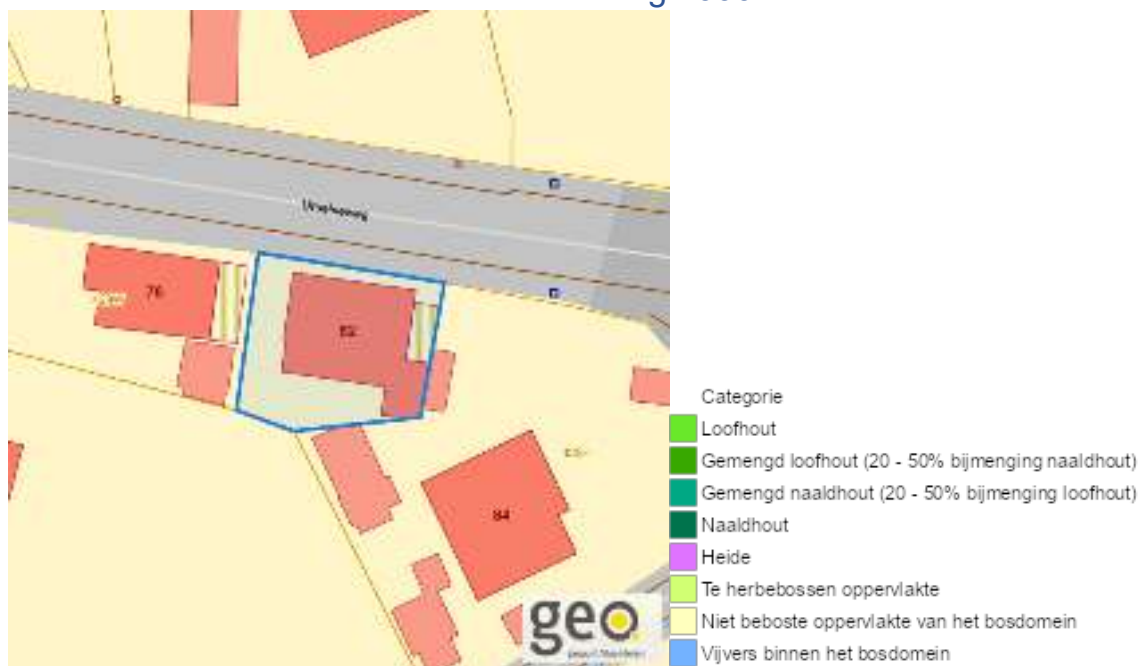


Groenkaart Vlaanderen (2021)



Urselseweg 82, 9910 Knesselare

Boskartering 1990



Digitale boswijzer 2021



Dossier: 26-01-6615/001

Urselseweg 82, 9910 Knesselare

Digitale boswijzer 2018



www.geopunt.be

Digitale boswijzer 2015



www.geopunt.be

Dossier: 26-01-6615/001

Urselseweg 82, 9910 Knesselare

Digitale boswijzer 2012



www.geopunt.be

Digitale boswijzer 2009

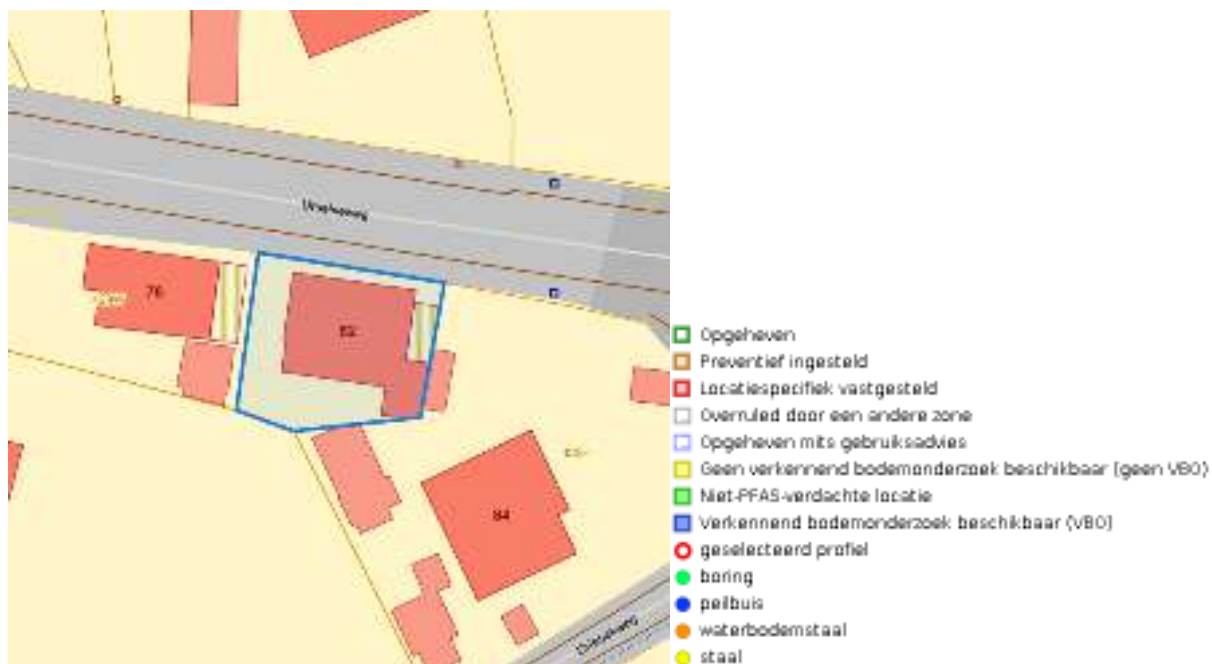


www.geopunt.be

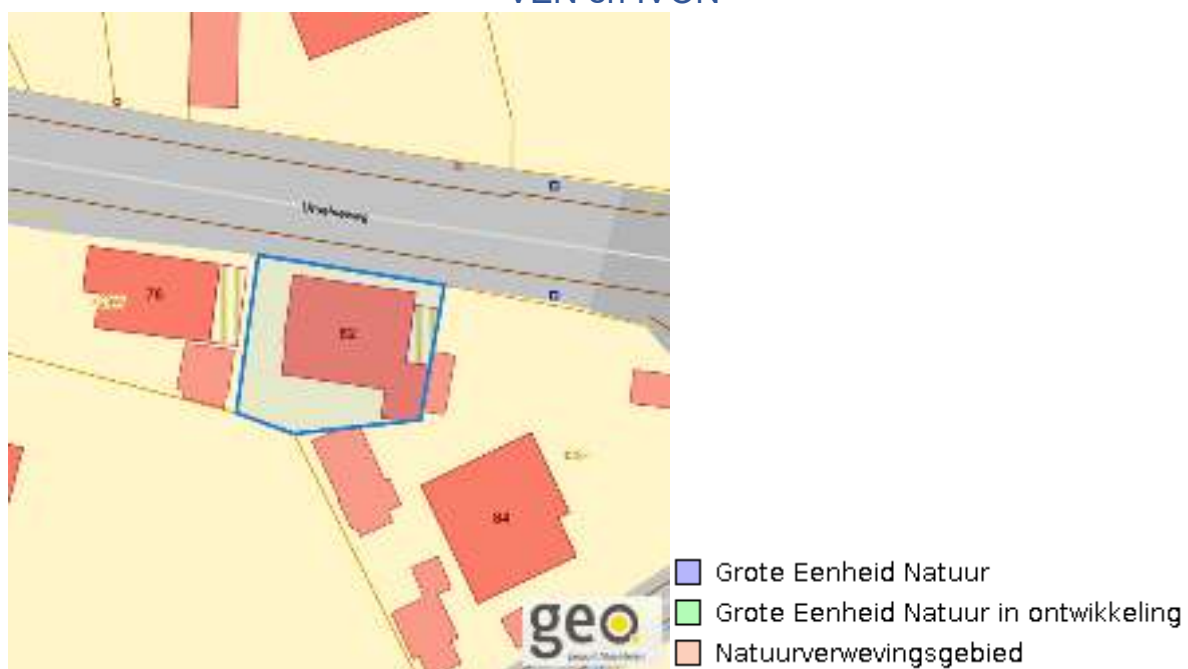
Dossier: 26-01-6615/001

Urselseweg 82, 9910 Knesselare

PFAS



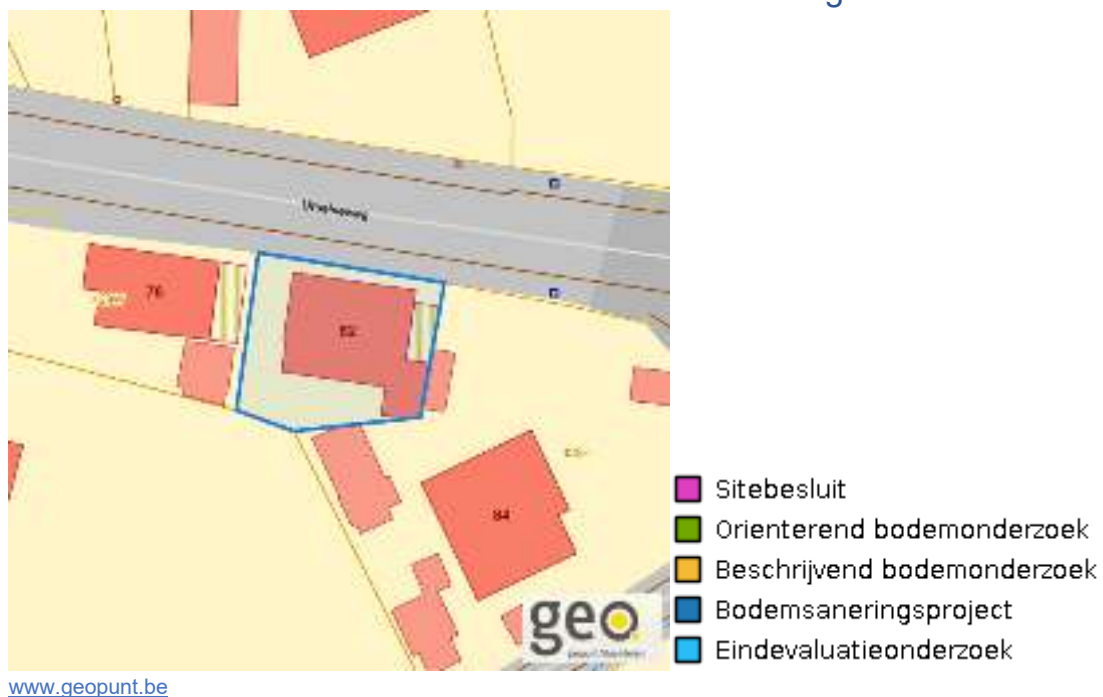
VEN en IVON


www.geopunt.be

Dossier: 26-01-6615/001

Urselseweg 82, 9910 Knesselare

Bodemonderzoeken en saneringen



Dossier: 26-01-6615/001

Recht van voorkoop

Vlaams voorkooprecht



www.geopunt.be

Recht van voorkoop afbakening



www.geopunt.be

Dossier: 26-01-6615/001

Urselseweg 82, 9910 Knesselare

Detailkaarten recht van voorkoop

Detailkaarten recht van voorkoop pagina 1

Rvv: Ruimtelijke ordening



www.geopunt.be

Dossier: 26-01-6615/001

Document: DC à la carte - VLANED - DC
Kaarten: 12/03/2026 - 4ftcfelijimcv1xtl7mr043bi4i1qy7zh29ot8hb

Urselseweg 82, 9910 Knesselare

Detailkaarten recht van voorkoop pagina 2

Rvv: Ruilverkaveling



www.geopunt.be

Rvv: Havengebieden



www.geopunt.be

Dossier: 26-01-6615/001

Urselseweg 82, 9910 Knesselare

Detailkaarten recht van voorkoop pagina 3

Rvv: de Vlaamse waterweg





R'W de Vlaamse Waterweg nv

www.geopunt.be

Rvv: Complexe Projecten



-  Complex project Projectbesluit
-  Complex project Voorkeursbesluit

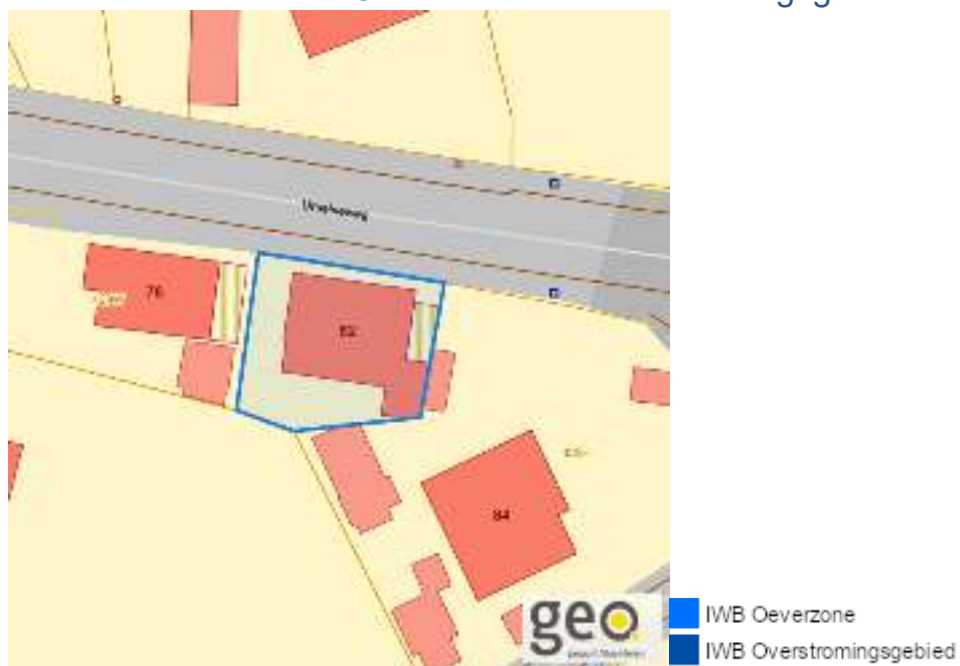
www.geopunt.be

Dossier: 26-01-6615/001

Urselseweg 82, 9910 Knesselare

Detailkaarten recht van voorkoop pagina 4

Rvv: Oeverzones en overstromingsgebieden



Rvv: Natuurreservaten



Dossier: 26-01-6615/001

Urselseweg 82, 9910 Knesselare

Detailkaarten recht van voorkoop pagina 5

Rvv: Landinrichtingsplan en inrichtingsnota



www.geopunt.be

Rvv: Natuurinrichtingsprojecten



www.geopunt.be

Dossier: 26-01-6615/001

Urselseweg 82, 9910 Knesselare

Detailkaarten recht van voorkoop pagina 6

Rvv: Vlaams Ecologisch Netwerk



www.geopunt.be

Rvv: Speciale beschermingszones natuur



www.geopunt.be

Dossier: 26-01-6615/001

Urselseweg 82, 9910 Knesselare

Beschermd onroerend erfgoed



Dossier: 26-01-6615/001

Document: DC à la carte - VLANED - DC
Kaarten: 12/03/2026 - 4ftcfbijimcv1xtl7mr043bi4i1qy7zh29ot8hb

Detailkaarten beschermd onroerend erfgoed

Detailkaarten beschermd onroerend erfgoed pagina 1

Beschermd archeologische sites

■ Beschermd archeologische site

Beschermd cultuurhistorische landschappen

■ Beschermd landschap

Dossier: 26-01-6615/001

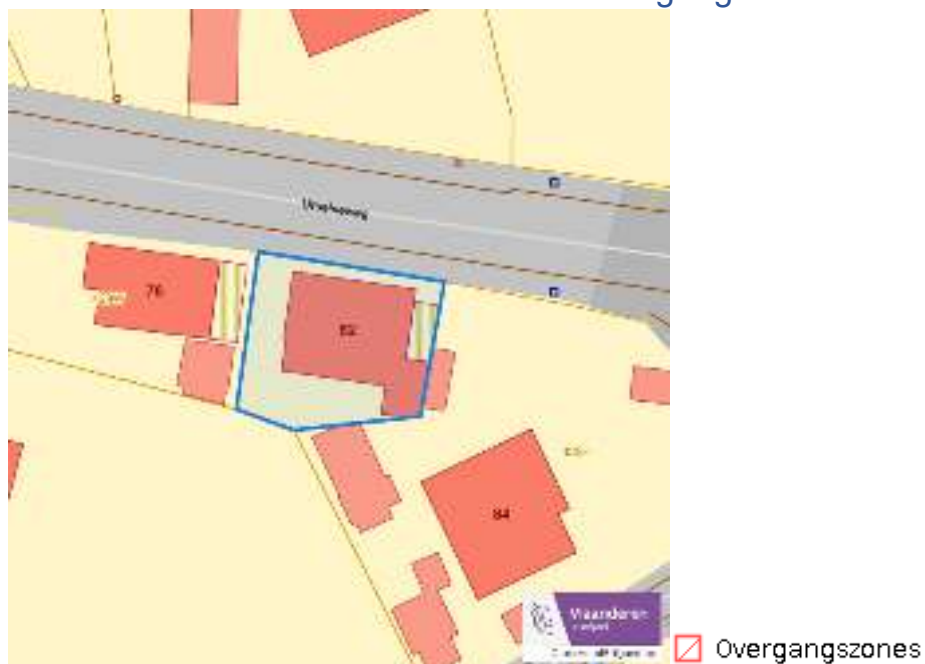
Urselseweg 82, 9910 Knesselare

Detailkaarten beschermd onroerend erfgoed pagina 2

Beschermde monumenten



Beschermde overgangszones



Dossier: 26-01-6615/001

Urselseweg 82, 9910 Knesselare

Detailkaarten beschermd onroerend erfgoed pagina 3

Beschermdde stads en dorpsgezichten



■ Beschermd stads- en dorpsgezicht

Dossier: 26-01-6615/001

Vastgestelde inventarissen



Dossier: 26-01-6615/001

Detailkaarten vastgestelde inventarissen

Detailkaarten vastgestelde inventaris pagina 1

Vastgestelde inventaris: Archeologische zones



Vastgestelde afgebakende archeologische zone

Vastgestelde inventaris: Bouwkundig erfgoed



Item uit de vastgestelde inventaris bouwkundig erfgoed

Dossier: 26-01-6615/001

Urselseweg 82, 9910 Knesselare

Detailkaarten vastgestelde inventaris pagina 2

Vastgestelde inventaris: Houtige beplanting met erfgoedwaarde

%vastgestelde_inventaris_houtige_bepanting_met_erfgoedwaarde

scale=55%%vastgestelde_inventaris_houtige_bepanting_met_erfgoedwaarde_legend

scale=45%

Vastgestelde inventaris: Historische tuinen en parken



▣ Vastgestelde inventaris park en tuin

Dossier: 26-01-6615/001

Urselseweg 82, 9910 Knesselare

Detailkaarten vastgestelde inventaris pagina 3

Vastgestelde inventaris: Relicten landschapsatlas



Single symbol

Dossier: 26-01-6615/001

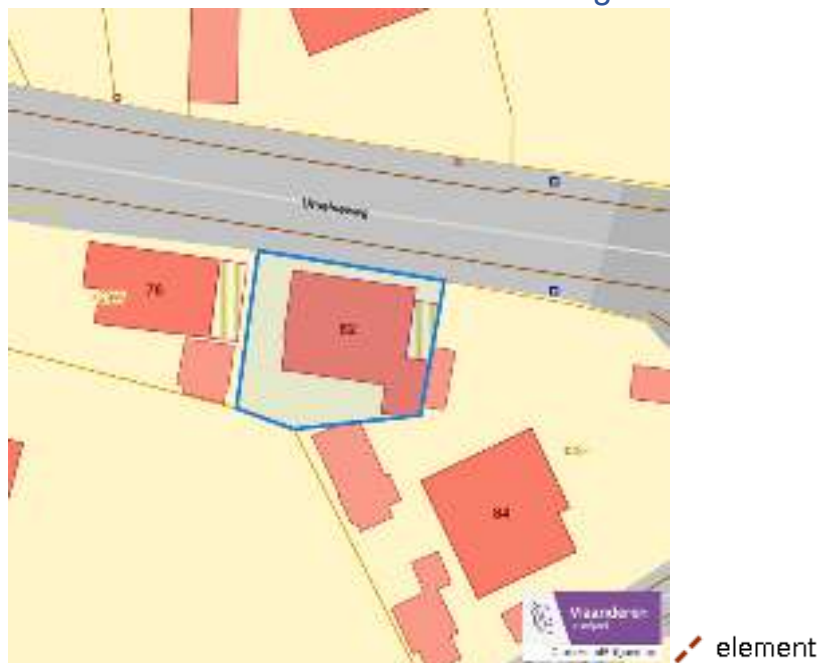
Wetenschappelijke inventarissen



Dossier: 26-01-6615/001

Detailkaarten wetenschappelijke inventarissen

Detailkaarten wetenschappelijke inventarissen pagina 1

Bouwkundige elementen**Archeologische gehelen**

Dossier: 26-01-6615/001

Urselseweg 82, 9910 Knesselare

Detailkaarten wetenschappelijke inventarissen pagina 2

Landschappelijke elementen



element

Landschappelijke gehelen



geheel

Dossier: 26-01-6615/001

Unesco werelderfgoed



Dossier: 26-01-6615/001

Detailkaarten Unesco werelderfgoed

Unesco: Bufferzones



UNESCO Werelderfgoed

Unesco: Kernzones



UNESCO Werelderfgoed

Historische kaarten

Atlas der Buurtwegen (ca 1840)



www.geopunt.be

Dossier: 26-01-6615/001

Document: DC à la carte - VLANED - DC
Kaarten: 12/03/2026 - 4ftcfbijimcv1xtl7mr043bi4i1qy7zh29ot8hb

 Wonen

Woningkwaliteit



- Woningen met een conformiteitsattest
- Panden met een herstellenvordering
- Vlaamse inventaris van ongeschikte en onbewoonbare woningen

www.geopunt.be

Conformiteitsattest gemeente beperkte duurtijd



Conformiteitsattest beperkte duurtijd

- Nee
- Ja

www.geopunt.be

Dossier: 26-01-6615/001

Urselseweg 82, 9910 Knesselare

Conformiteitsattest gemeente verplicht



www.geopunt.be

Dossier: 26-01-6615/001

Document: DC à la carte - VLANED - DC
Kaarten: 12/03/2026 - 4ftcfbijimcv1xtl7mr043bi4i1qy7zh29ot8hb