

Agentschap
Onroerend
Erfgoed

PERCEELRAPPORT ONROEREND ERFGOED

Perceelnummer 24593H0484/00V000

Dit rapport is opgevraagd op 18-10-2024 om 15.59 uur via <https://geo.onroenderfgoed.be>.

De gegevens in dit perceelrapport zijn een momentopname van de situatie op het moment van de opvraging. Raadpleeg <https://geo.onroenderfgoed.be> voor de meest actuele juridische situatie. Deze kan nadien nog veranderen.

INLEIDING

Het Perceelrapport Onroerend Erfgoed bevat gegevens van het agentschap Onroerend Erfgoed over het aanwezige erfgoed op een perceel. Het rapport biedt een overzicht van het erfgoed waaraan juridische gevolgen verbonden zijn.

Op www.onroenderfgoed.be vindt u alle informatie over de soorten erfgoed, uw rechten en plichten en mogelijkheden tot financiële steun en fiscale voordelen.

ADMINISTRATIEVE GEGEVENS

Postadres(sen): Paardenbrugstraat 70, 3300 Tienen

Gemeente: Tienen

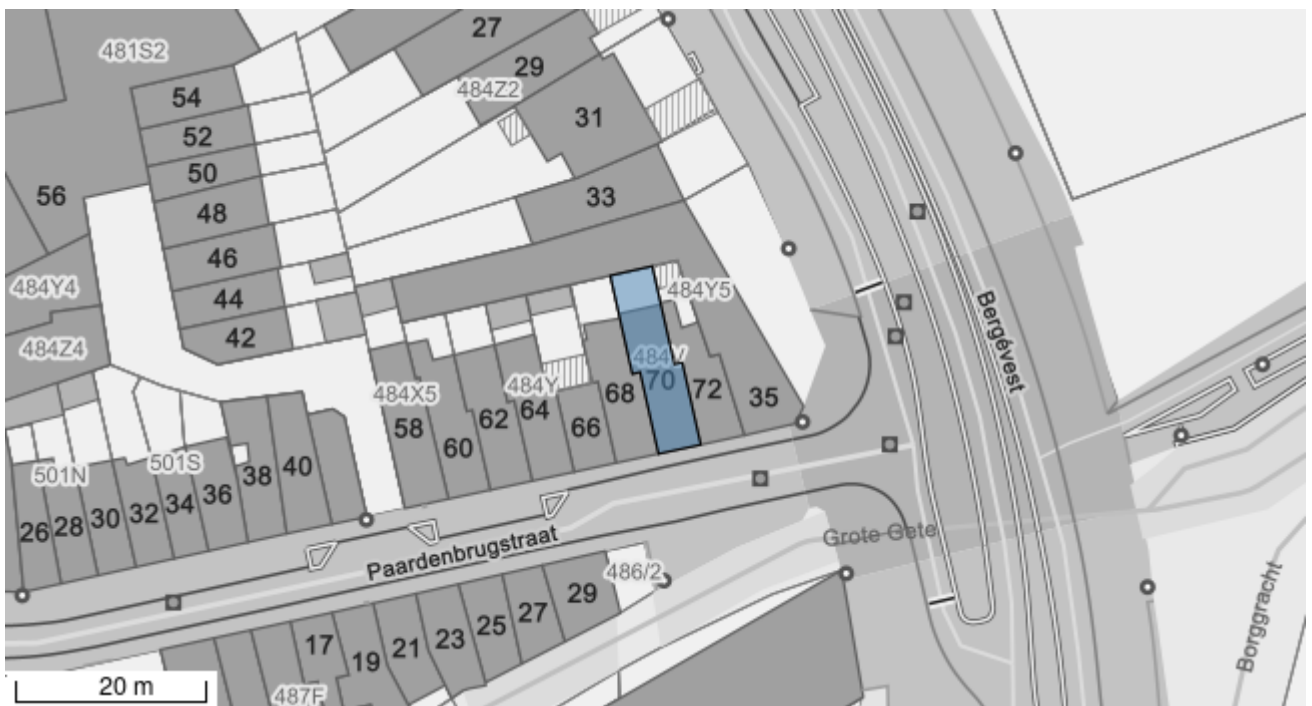
Kadastrale afdeling: TIENEN 3 AFD

Kadastrale sectie: H

Perceel: 0484/00V000

Capakey: 24593H0484/00V000

Oppervlakte perceel: 87.33m²



VASTGESTELD ERFGOED

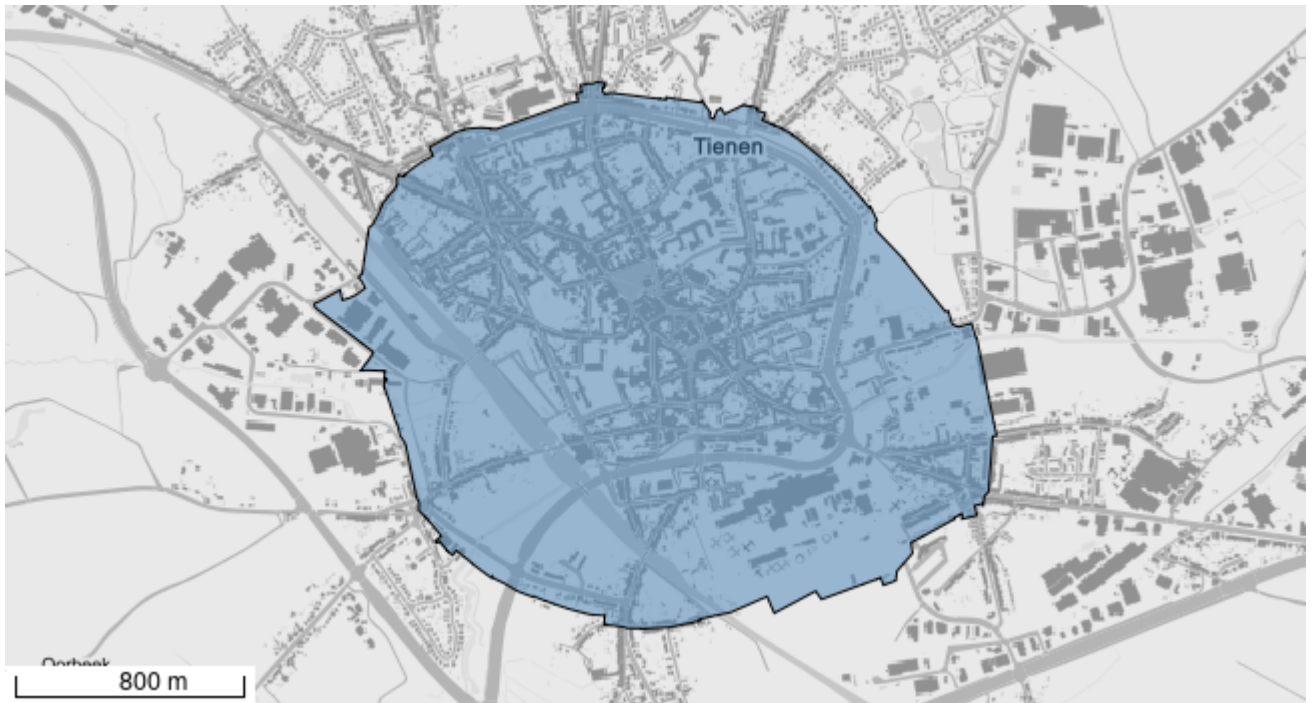
VASTGESTELDE ARCHEOLOGISCHE ZONE

Historische stadskern van Tienen

<https://id.erfgoed.net/aanduidingsobjecten/11923>

Besluiten:

<https://id.erfgoed.net/besluiten/5919>

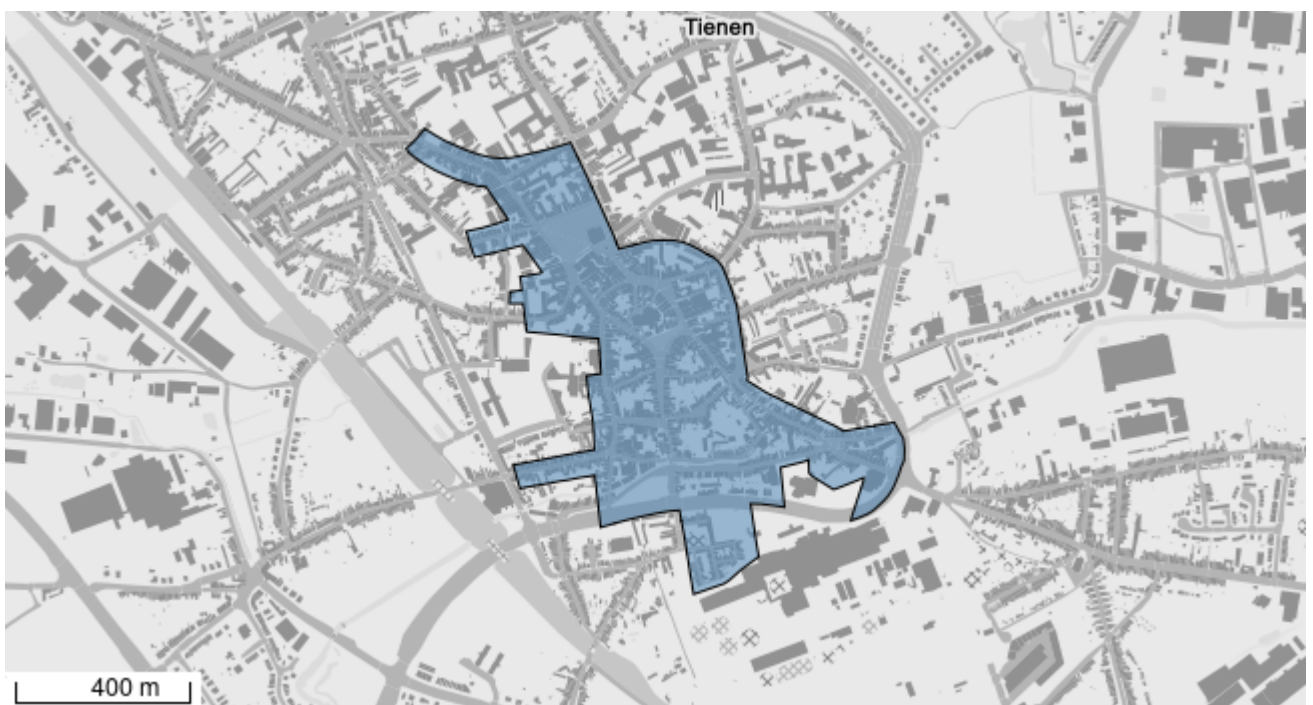


UNESCO WERELDERFGOED

UNESCO WERELDERFGOED BUFFERZONE

Parochiekerk Sint-Germanus met stadstoren: buffer

<https://id.erfgoed.net/aanduidingsobjecten/15041>



Het opgevraagde perceel is geen:

- Beschermd monument
- Beschermd cultuurhistorisch landschap
- Beschermd archeologische site
- Overgangszone
- Beschermd stads- of dorpsgezicht
- Vastgestelde historische tuin of park
- Vastgesteld landschappelijk erfgoed
- Vastgestelde houtige beplanting met erfgoedwaarde
- Vastgesteld landschapsatlasrelict
- Vastgesteld bouwkundig erfgoed
- Erfgoedlandschap
- Gebied geen archeologie
- Unesco werelderfgoed kernzone