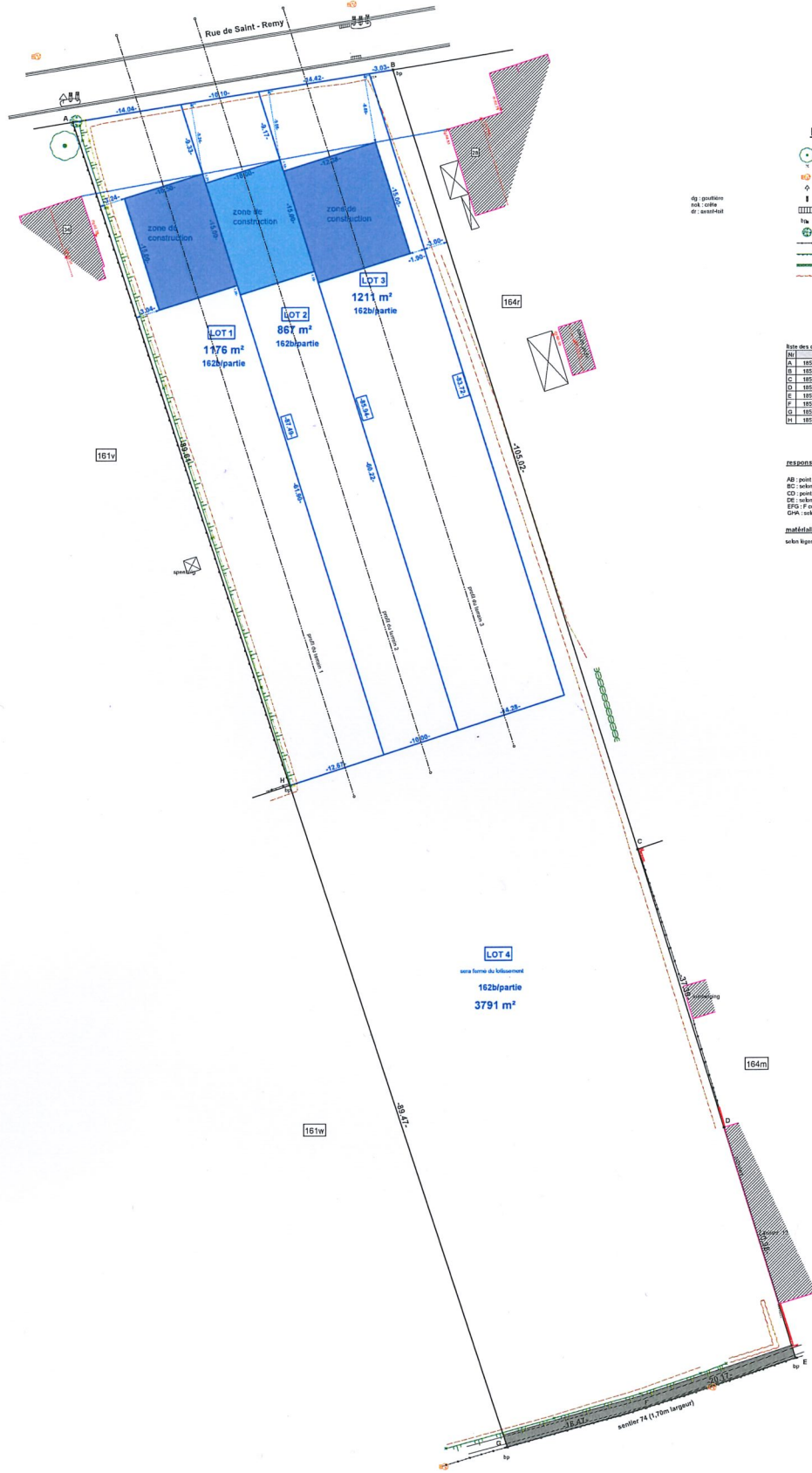


- Plan nouvelle condition / lotissement -

Jodoigne, 10e div., sec. A, nr. 162b  
Rue de Saint - Remy à Zétrud - Lumay



LEGENDE

- borne
- point d'appentage (abacus)
- point de bornage/bornage
- ◇ panneau de signalisation
- ▭ réfecteur
- ▭ mur d'appui
- borne existante
- borne
- borne
- sommet de la pente
- puits
- clôture en bois

Site des coordonnées - Lambert 72

Nr	X	Y	matérialisation
A	185739.220	160876.830	borne arbustive
B	185831.662	160900.250	borne existante
C	185804.472	160857.750	born
D	185828.608	160759.000	born de la bordure
E	185905.451	160772.130	borne existante
F	185925.791	160758.270	born
G	185912.811	160756.100	borne existante
H	185900.620	160811.650	borne existante

responsabilité des segments frontaliers :


AB : point A selon plan d'appentage de géométrie Simons (01/30/95/2011), point B borne existante  
 BC : selon plan d'appentage de géométrie Biennal (01/01/00/2012)  
 CD : point C selon plan d'appentage de géométrie Biennal (01/01/00/2012), point D coin de la facade  
 DE : selon facade et borne existante à point E  
 EFG : F construit par les bornes existantes aux points E et G  
 GH : selon plan d'appentage de géométrie Simons (01/30/95/2011) en borne au point H

matérialisation des segments frontaliers :

selon légende

- PLAN nouvelle condition / lotissement -

Jodoigne, 10e div., sec. A, nr. 162b  
Rue de Saint - Remy à Zétrud - Lumay



PLAN NR.:  
2023039

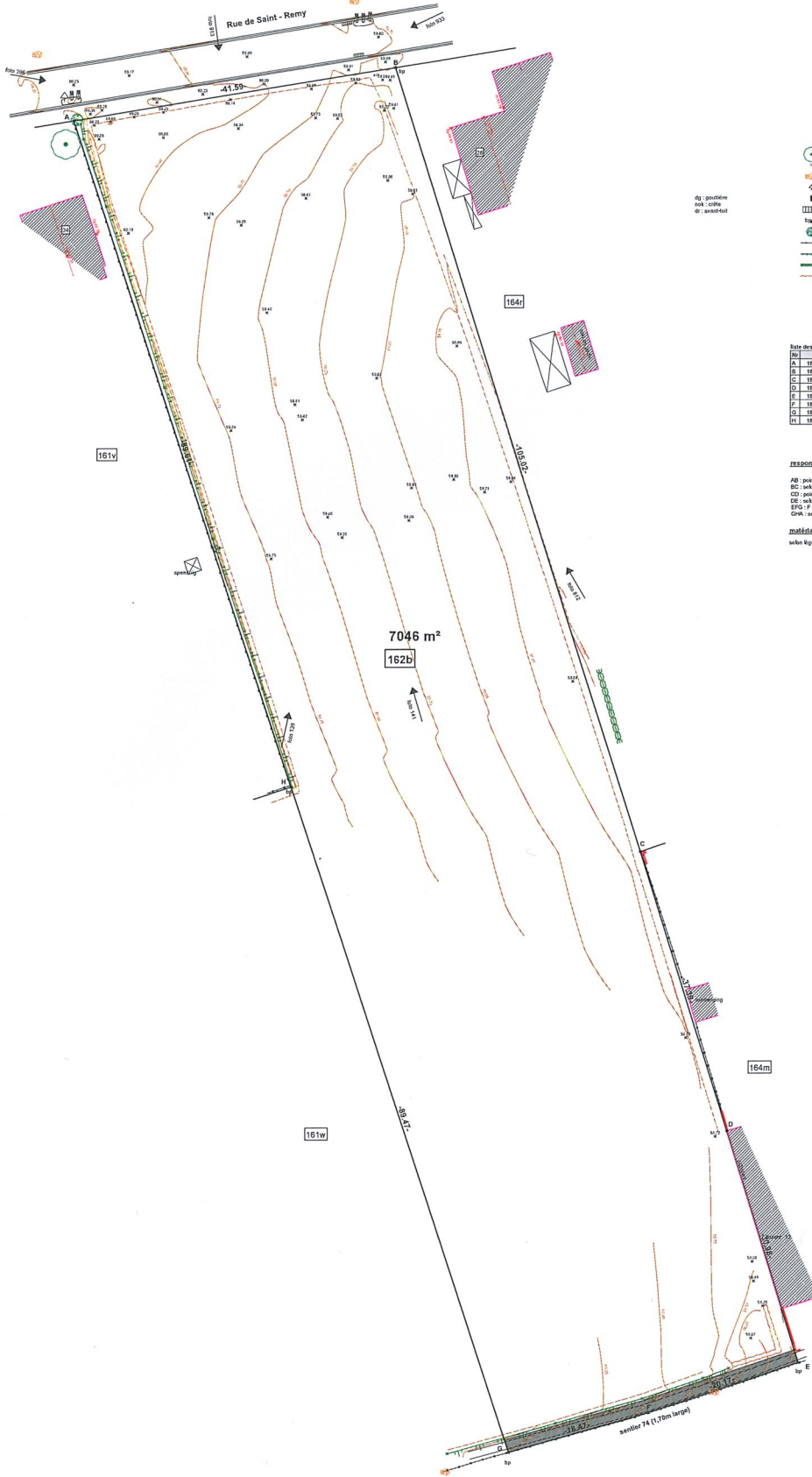
Formaat : A0	Datum aanpassing	index	omschrijving
Schaal : 1/200			
Datum : 08-sep-2023			

Opgemeten en verwerkt door:  
landmeter - expert Frank Rimanque

Oprichtgever:

**- Plan : situation existante -**

Jodoigne, 10e div., sec. A, nr. 162b  
Rue de Saint - Remy à Zétrud - Lumay



**LEGENDE**

- arbre
- point d'appui (réseau)
- point d'échappatoire
- panneau de signalisation
- réflecteur
- non érigé
- borne existante
- arête
- clôture
- sommet de la pente
- haie
- clôture en bois

Site des coordonnées - Lambert II

No	X	Y	matérialisation
A	18759,220	10076,820	coordonnée
B	18753,561	10090,268	borne existante
C	18764,472	10082,720	non
D	18763,820	10076,068	point de la façade
E	18760,451	10072,134	borne existante
F	18762,791	10078,478	non
G	18761,811	10078,168	borne existante
H	18760,820	10081,468	borne existante

**responsabilité des segments frontalières :**

AB: point A selon plan d'appui du géomètre Smolens (04 2010/2011), point B borne existante  
 BC: selon plan d'appui du géomètre Beuvet (04 019/02/13)  
 CD: point C selon plan d'appui du géomètre Beuvet (04 019/02/13), point D coin de la façade  
 DE: selon plan de borne existante à point E  
 EF: F combiné par les bornes existantes aux points E et D  
 GH: selon plan d'appui du géomètre Smolens (04 2010/2011) en borne au point H

**matérialisation des segments frontalières :**

selon légende

**- PLAN : situation existante -**

Jodoigne, 10e div., sec. A, nr. 162b  
Rue de Saint - Remy à Zétrud - Lumay



PLAN NR.:  
2023039

Formaat : A0	Datum aanpassing	index	omschrijving
Schaal : 1/200			
Datum : 08-sep-2023			
Opgemeten en vanwerkt door: landmeter - expert Frank Rimanque			Oprachtgever: 