

DC à la carte



Grand'Place 45, 1370 Jodoigne
25048G0132/00G000

[Lieu](#)
[Environs](#)
[Cadastre](#)
[Plan régional](#)
[Amenagement du territoire](#)
[Sol et sous-sol](#)
[Eau](#)
[Nature](#)
[Droit de préemption](#)
[Patrimoine immobilier](#)
[Cartes historiques](#)
[Autres cartes](#)

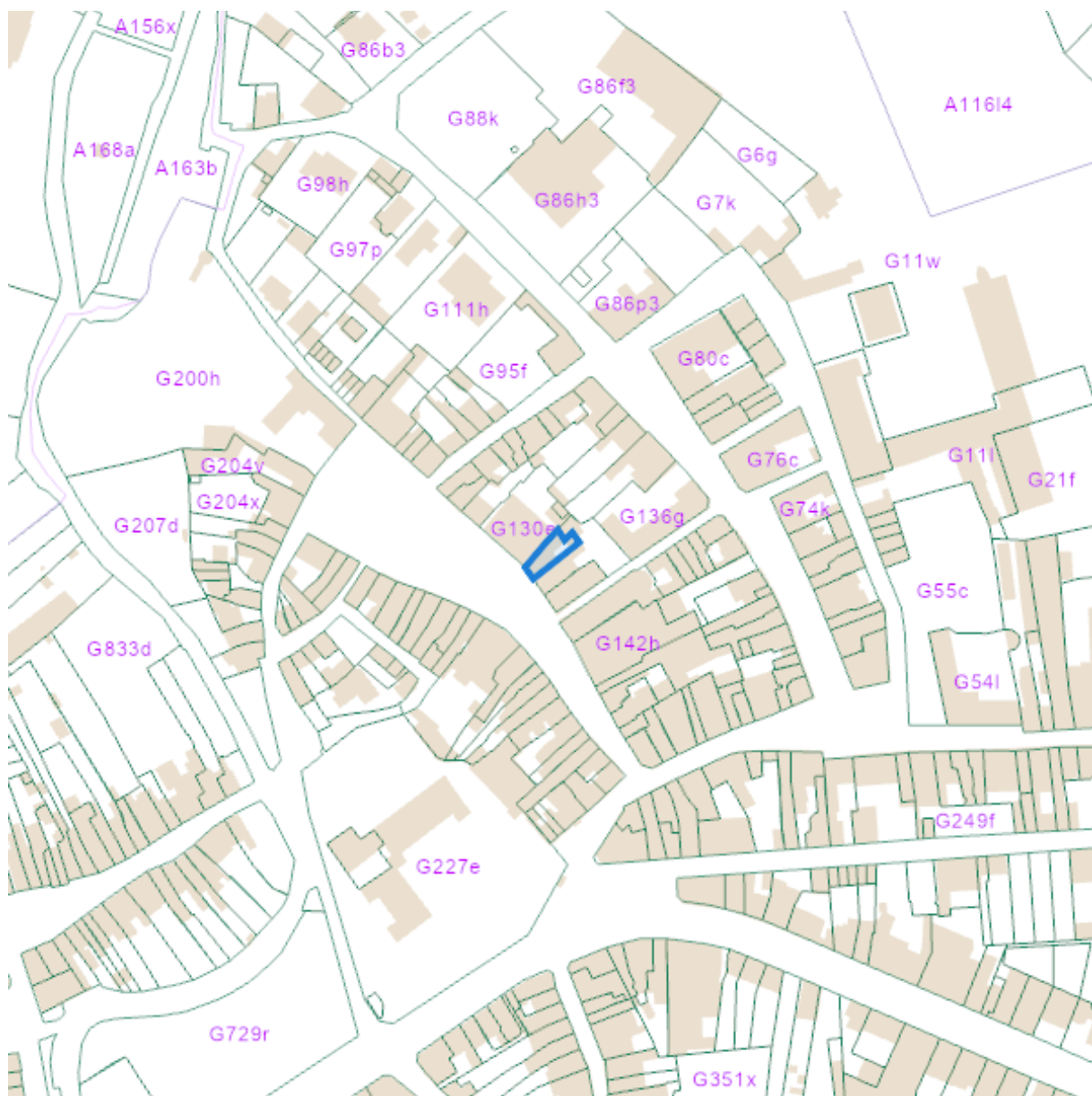
Dossier: 24-00-7607/001

Lieu



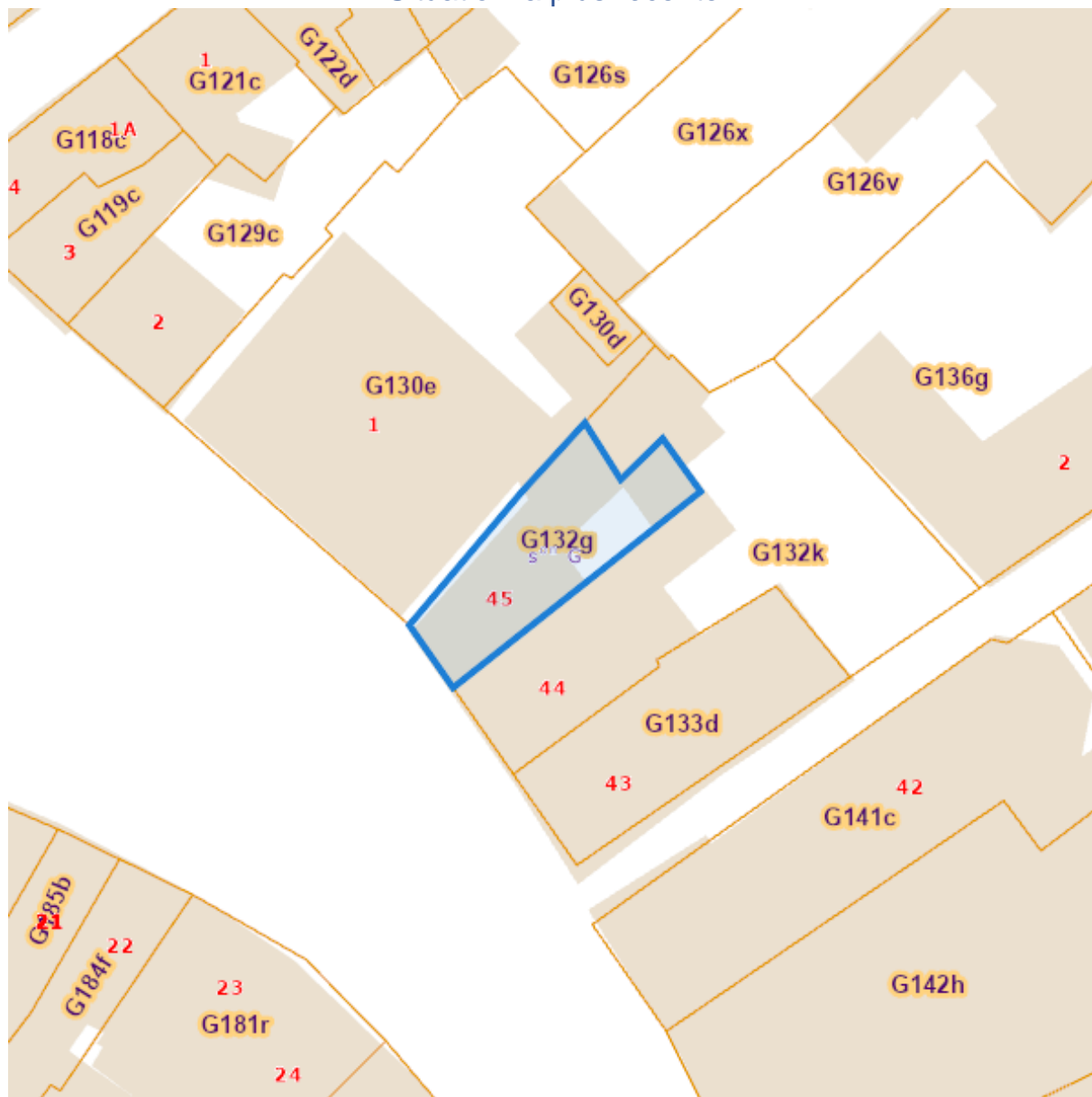
Dossier: 24-00-7607/001

Environs



Cadastre

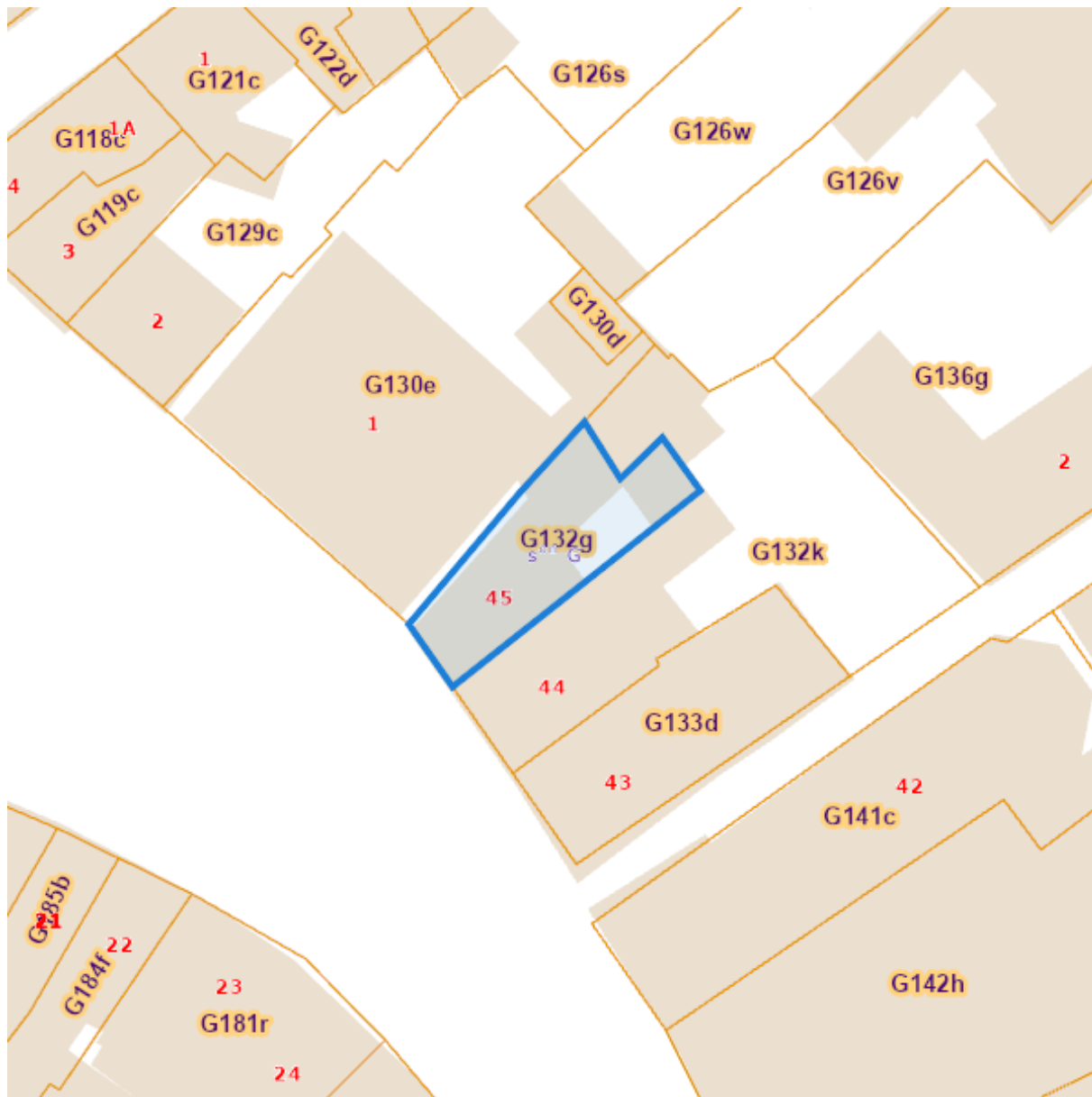
Situation la plus récente



eservices.minfin.fgov.be

Dossier: 24-00-7607/001

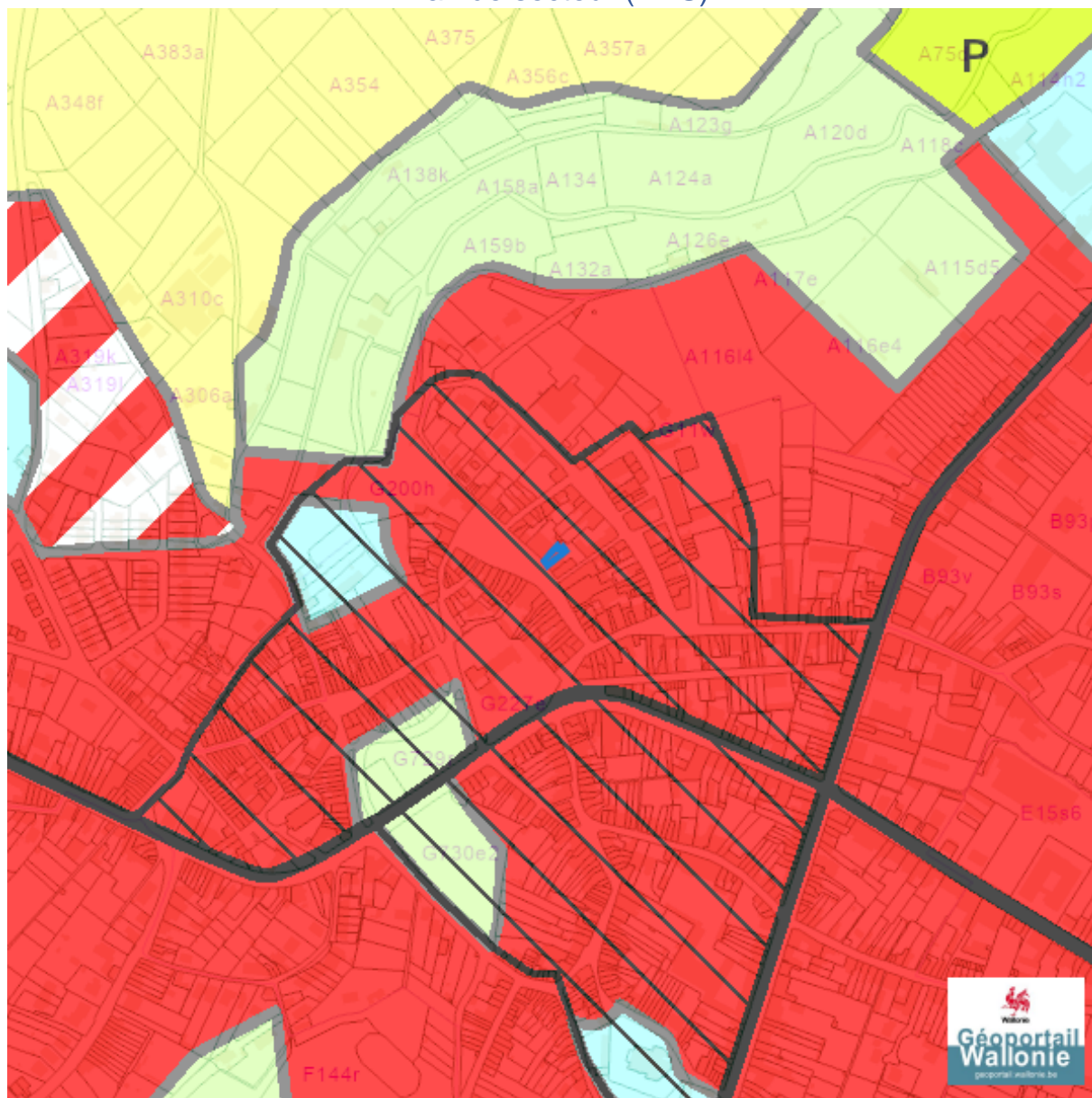
Situation fiscale
































eservices.minfin.fgov.be

Plan régional

Plan de secteur (PDS)

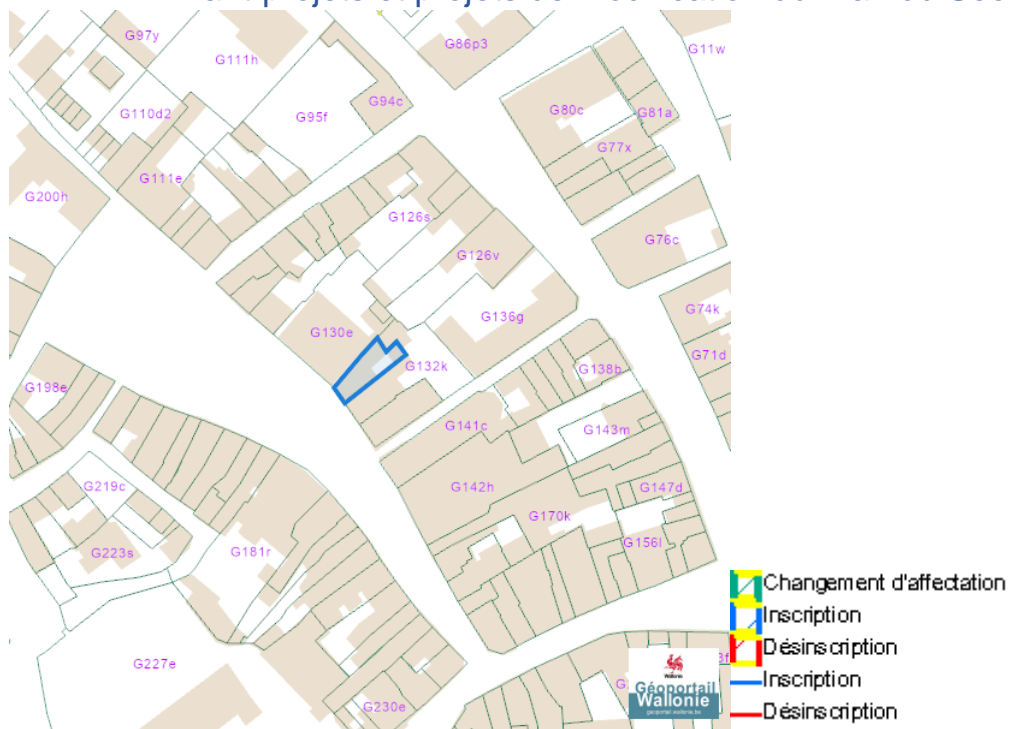


Grand'Place 45, 1370 Jodoigne

	Habitat
	Habitat à caractère rural
	Habitat vert
	Services publics et équipements communautaires
	Centre d'enfouissement technique
	Centre d'enfouissement technique désaffecté
	Loisirs
	Servitude particulière
	Activité économique mixte
	Activité économique industrielle
	Activité économique spécifique Agro-Economique
	Activité économique spécifique Grande Distribution
	Activité économique spécifique Risque majeur
	Dépendances d'extraction
	Extraction à destination agricole
	Extraction à destination forestière
	Extraction à destination espaces verts
	Extraction à destination zone naturelle
	Aménagement communal concerté
	Aménagement communal concerté à caractère économique
	Enjeu communal
	Enjeu régional
	Agricole
	Forestière
	Espaces verts
	Naturelle
	Parc
	Eau
	Non affectée ("zone blanche")

Dossier: 24-00-7607/001

Avant-projets et projets de modification du Plan du Secteur

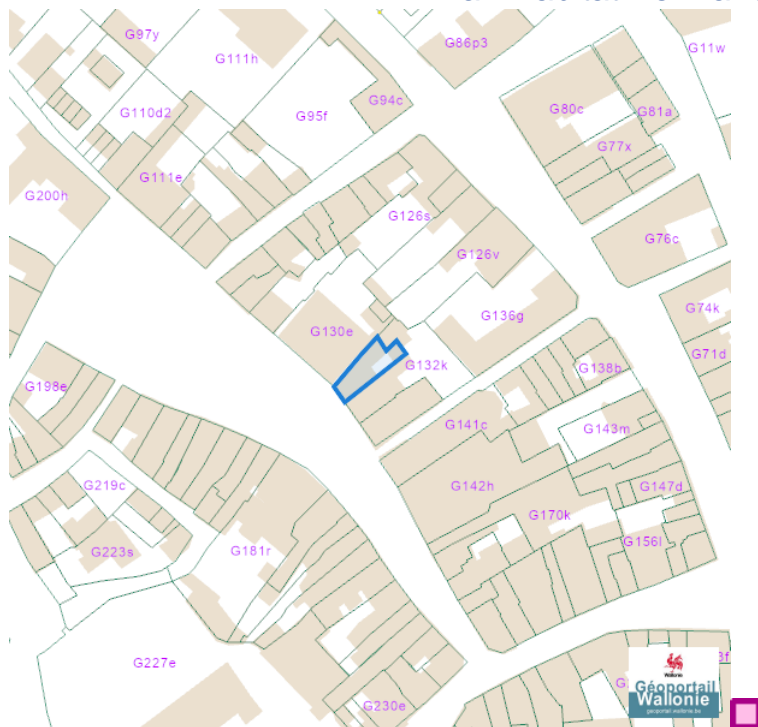


Aménagement du territoire

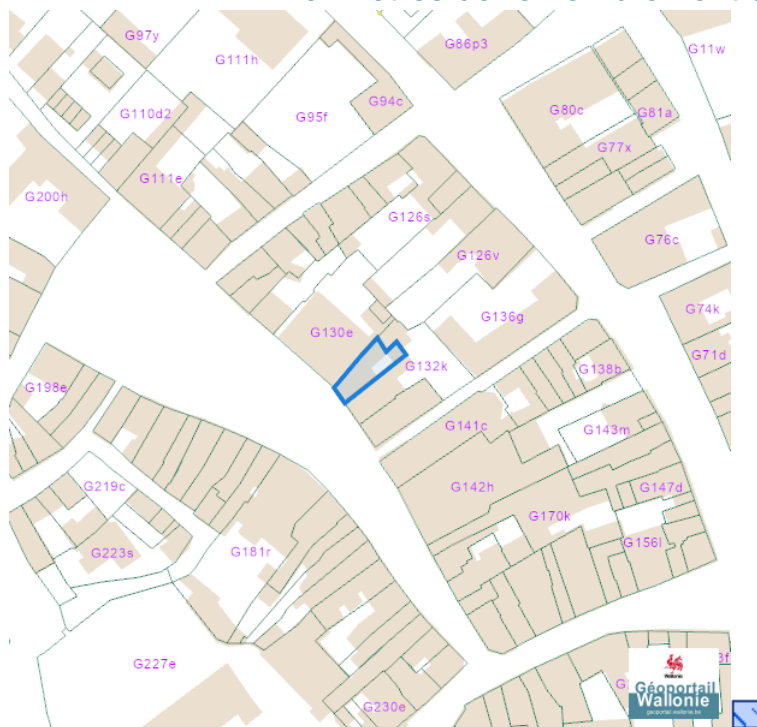
Lotissements



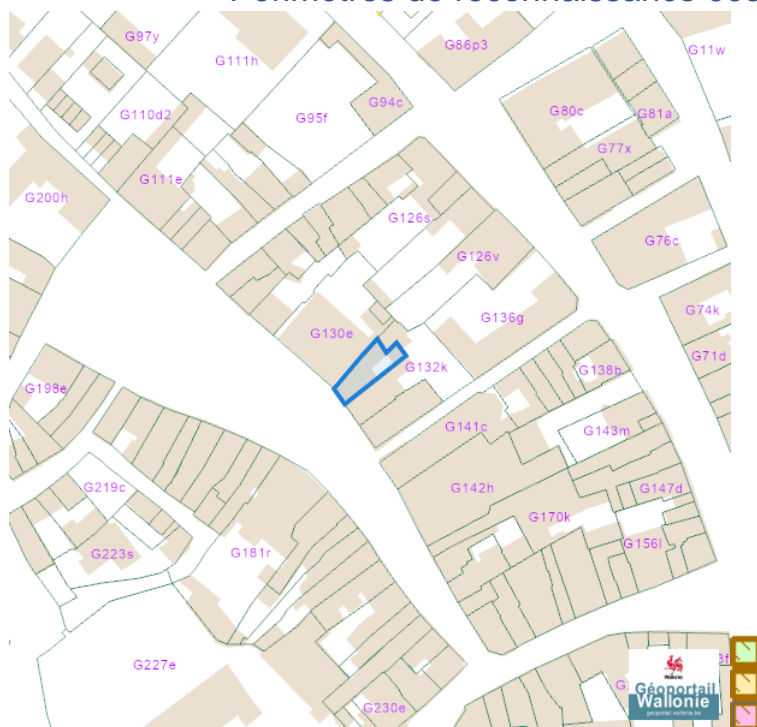
Plan Habitat Permanent



Périmètres de remembrement urbain (PRU)

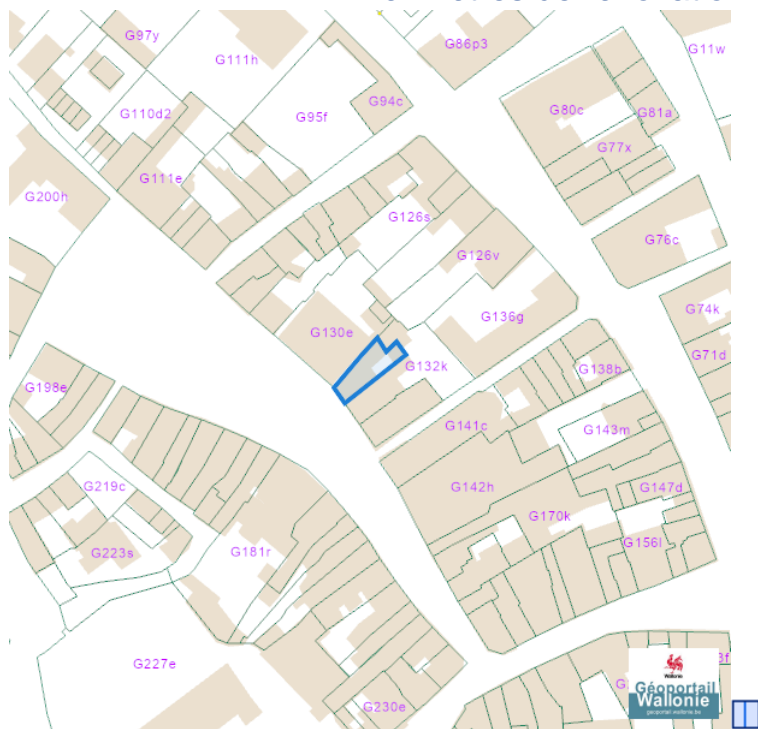


Périmètres de reconnaissance économique (PRE)

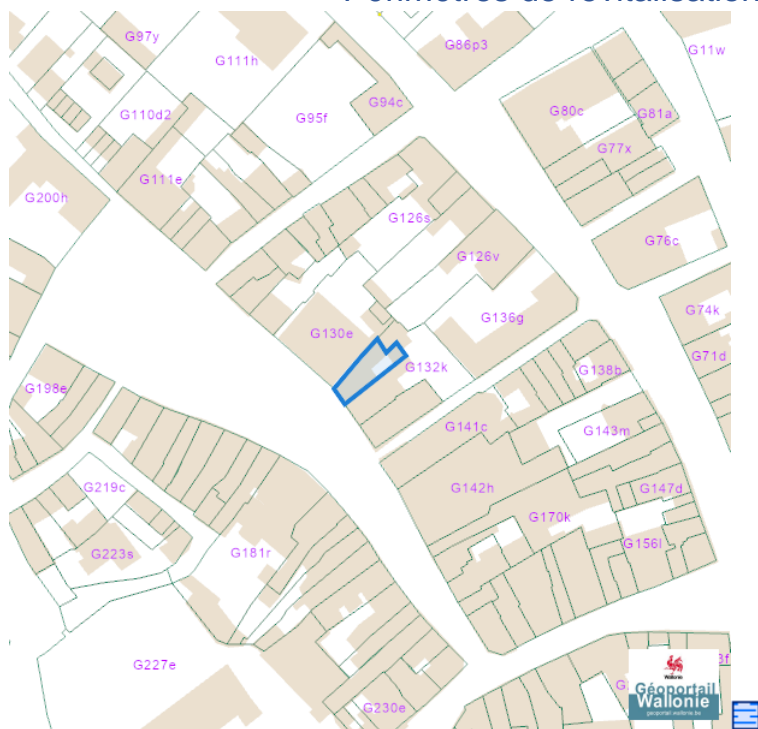


Grand'Place 45, 1370 Jodoigne

Périmètres de rénovation urbaine



Périmètres de revitalisation urbaine



Dossier: 24-00-7607/001

Grand'Place 45, 1370 Jodoigne

Schéma d'Orientation Local (SOL)

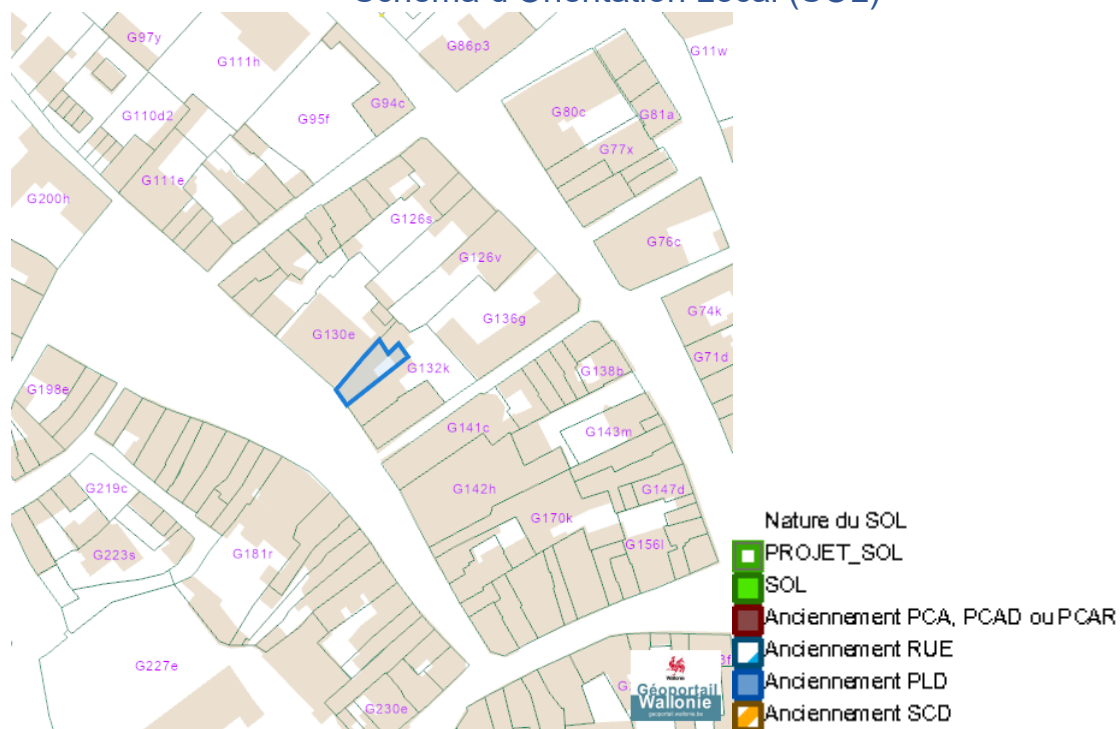
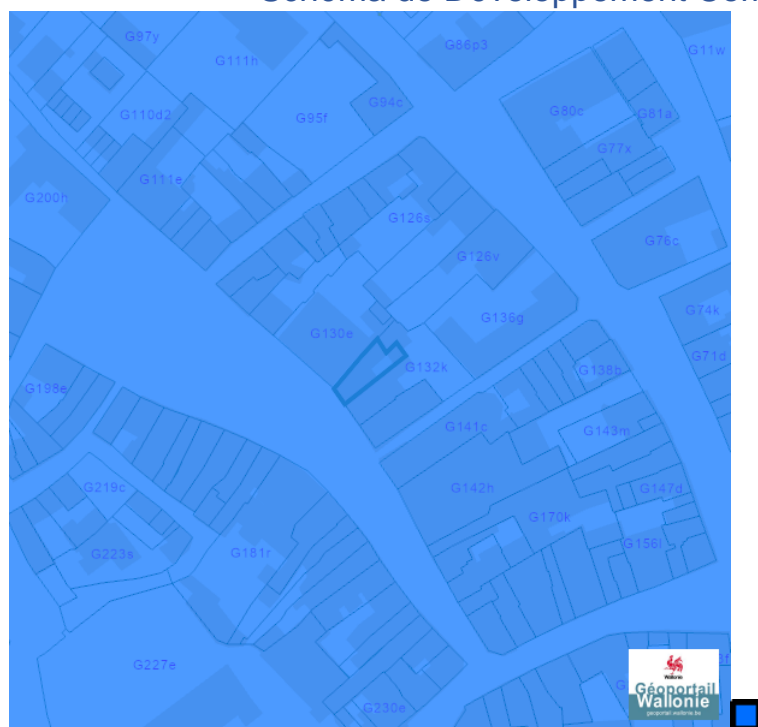


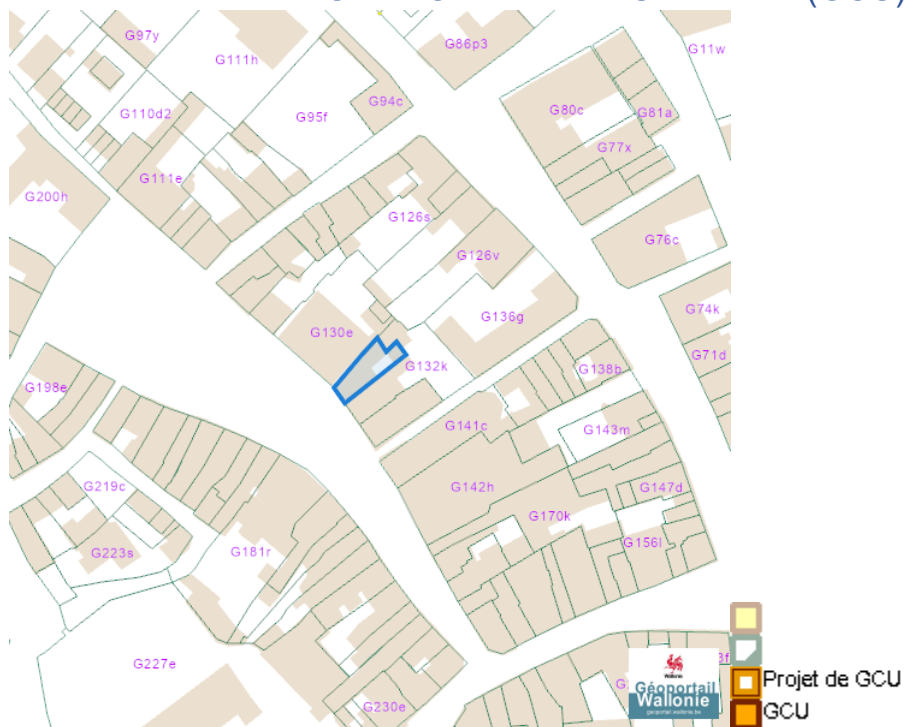
Schéma de Développement Communal (SDC)



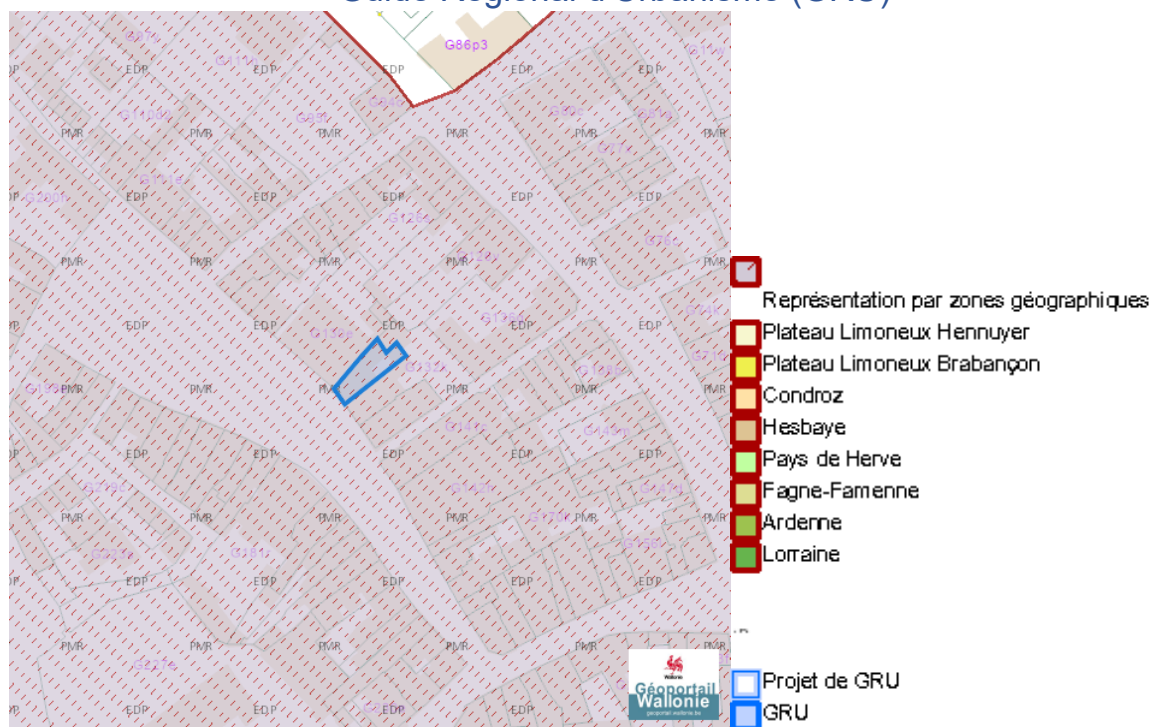
Dossier: 24-00-7607/001

Grand'Place 45, 1370 Jodoigne

Guide Communal d'Urbanisme (GCU)

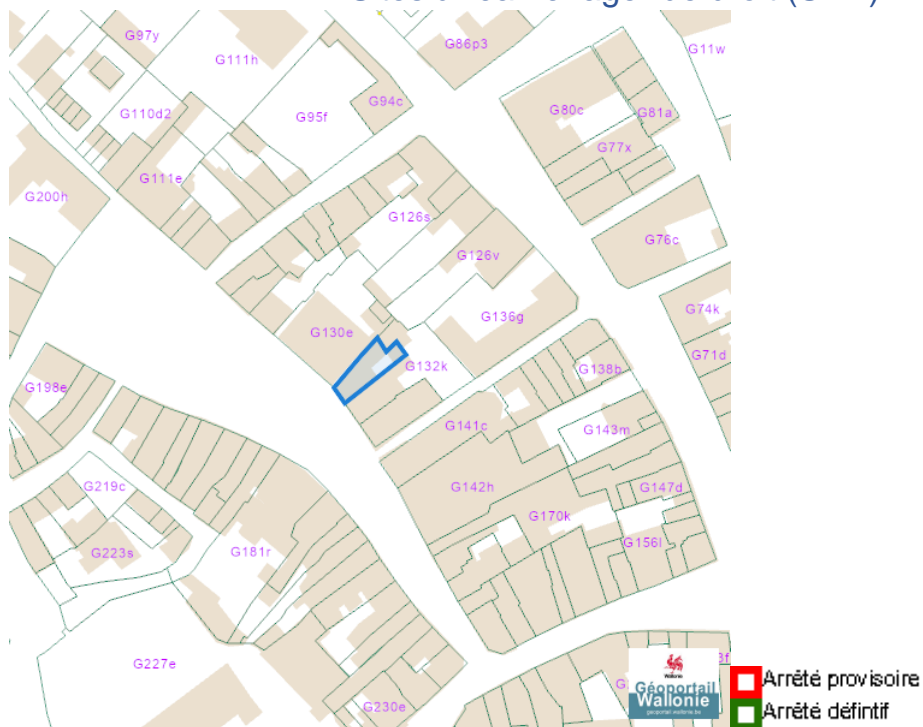


Guide Régional d'Urbanisme (GRU)

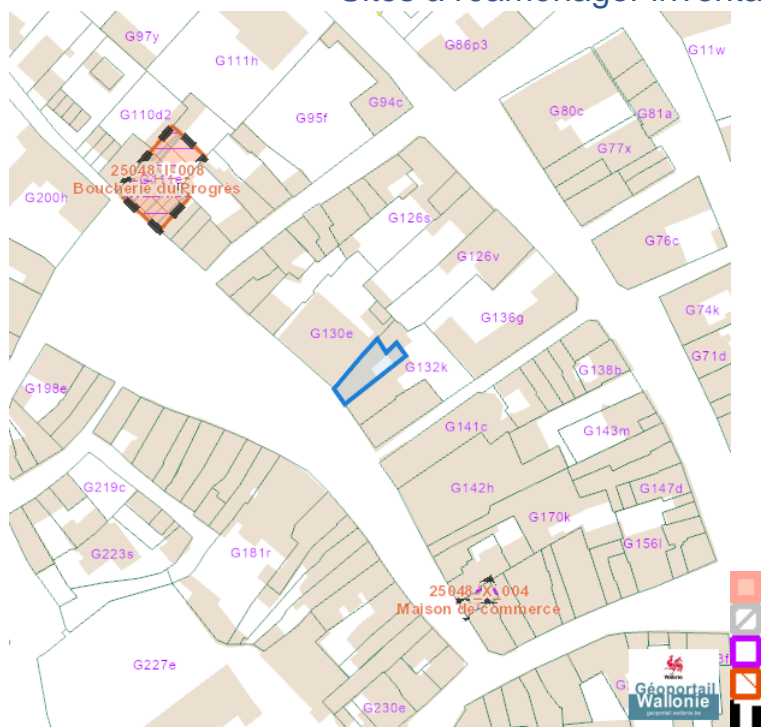


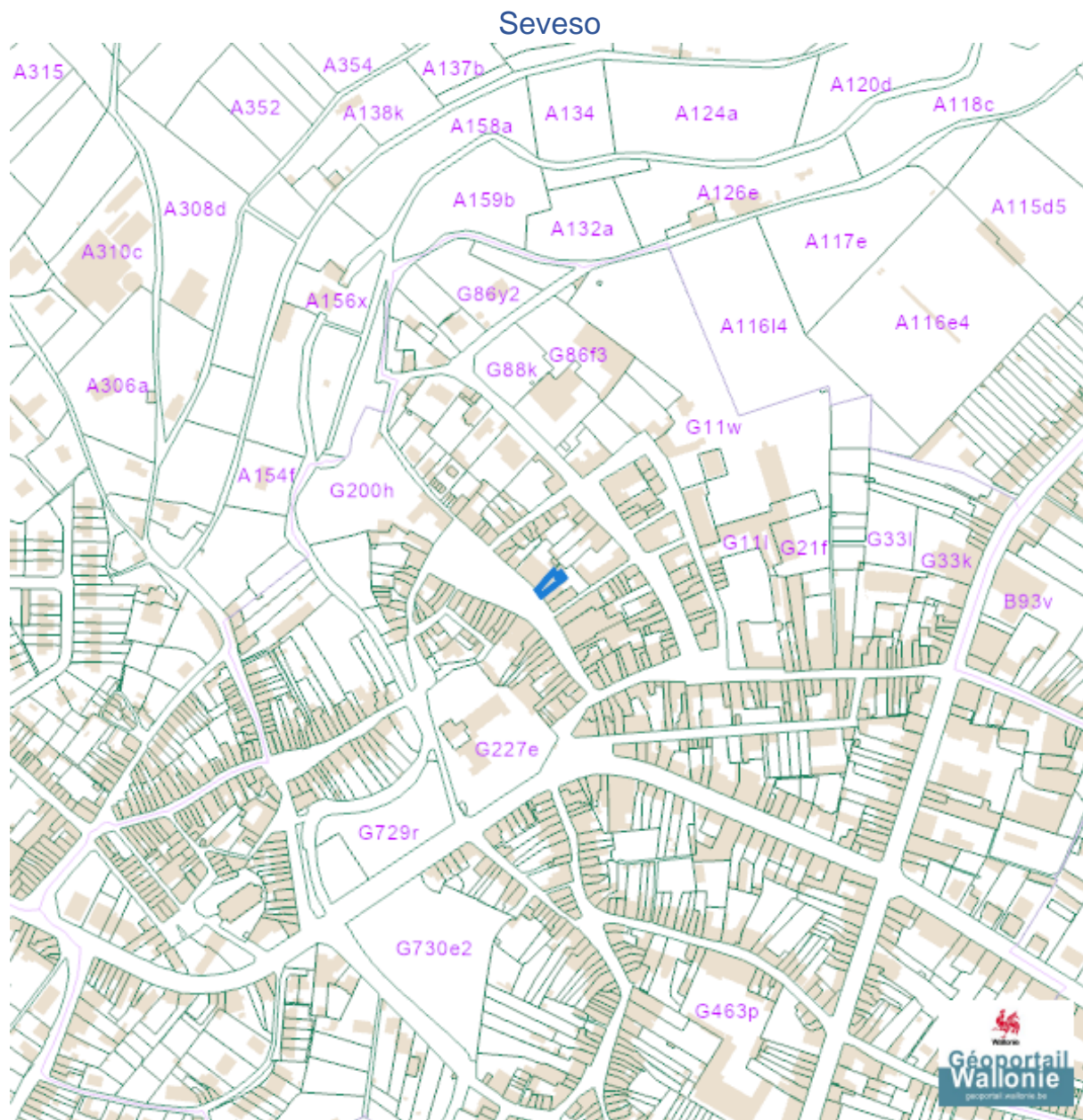
Dossier: 24-00-7607/001

Sites à réaménager de droit (SAR)

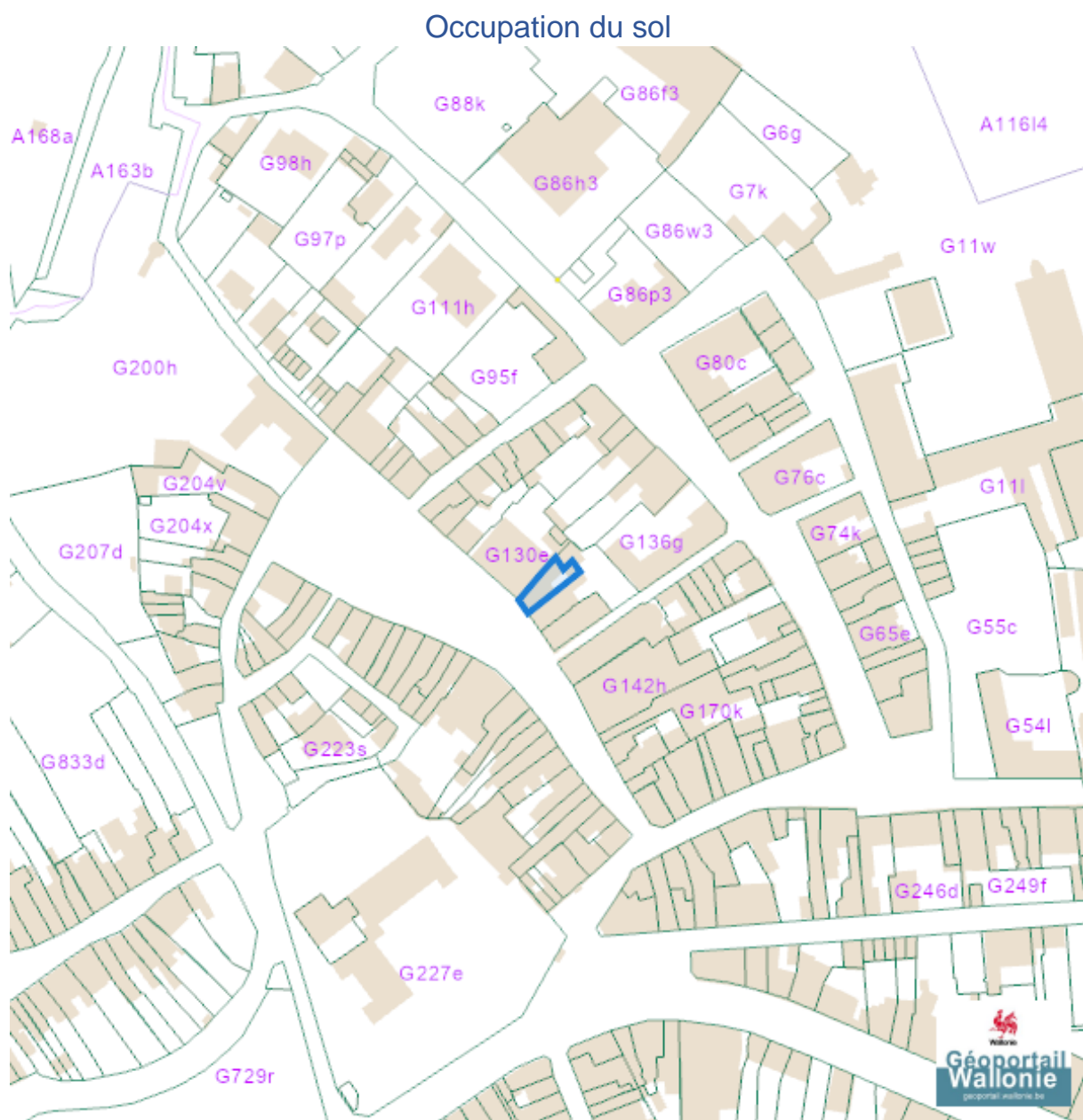


Sites à réaménager inventaire (ISA)

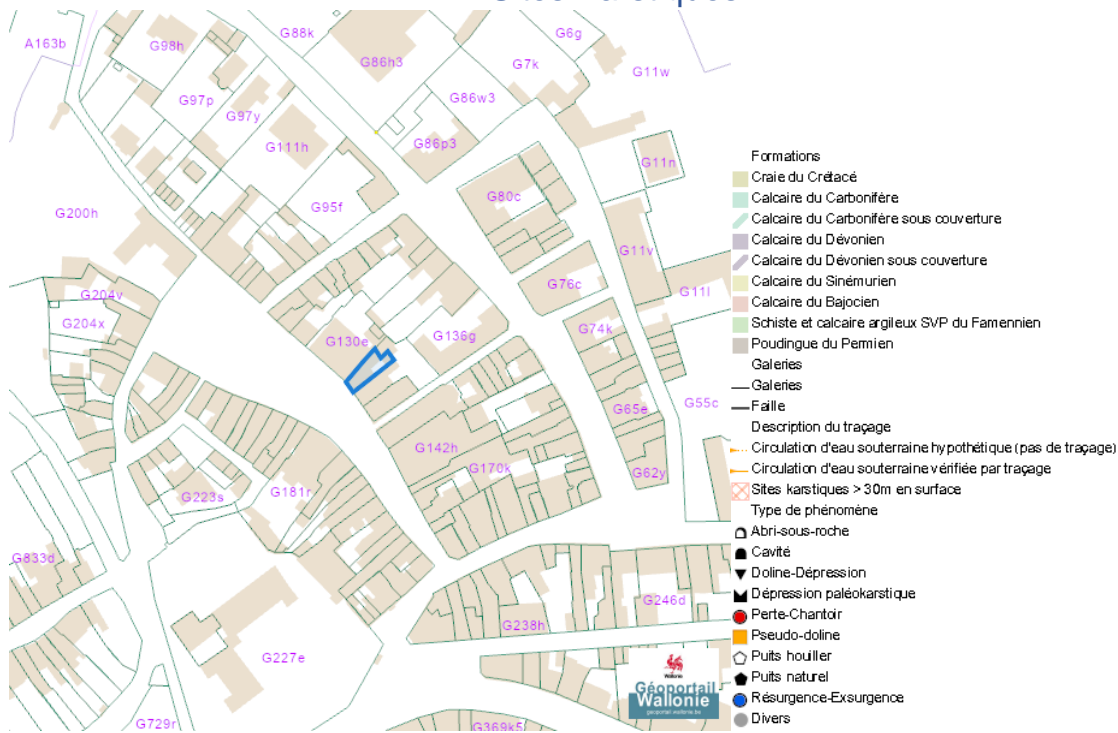




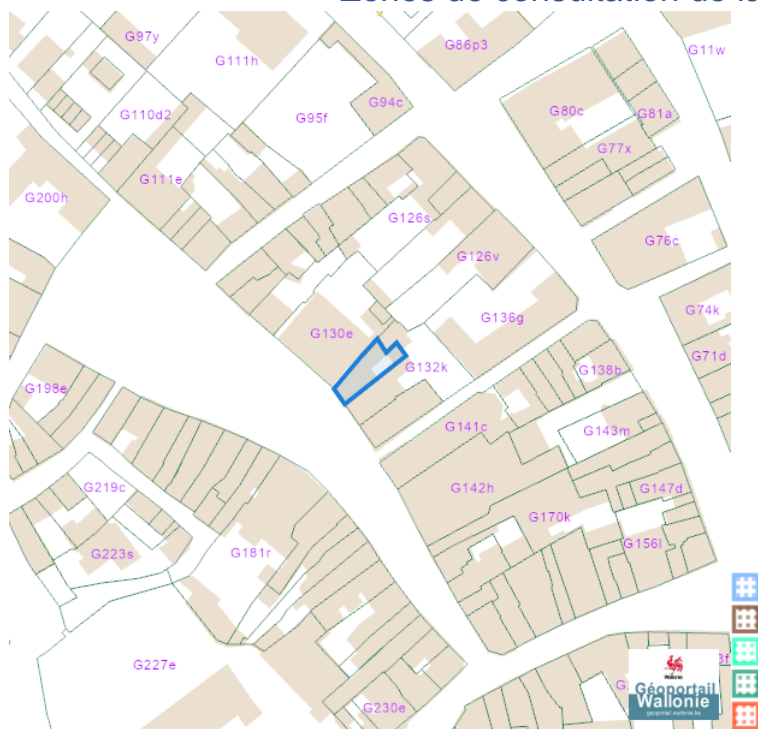
Sol et sous-sol



Sites Karstiques



Zones de consultation de la DRIGM

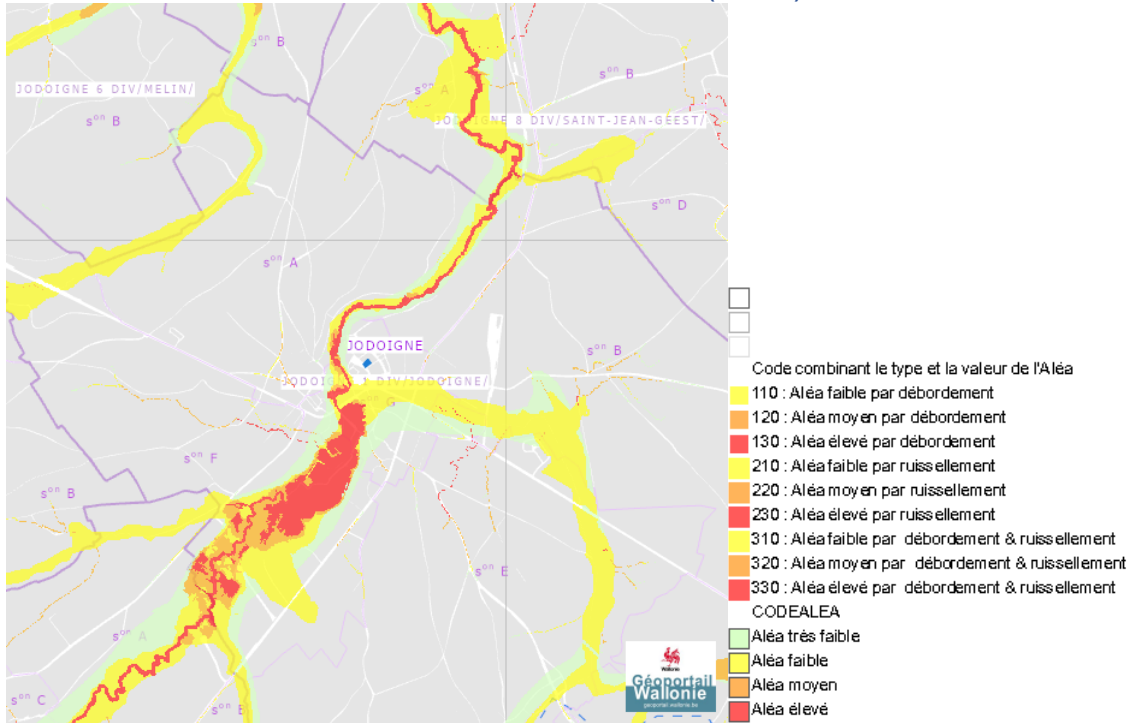


Etat des sols (BDES)

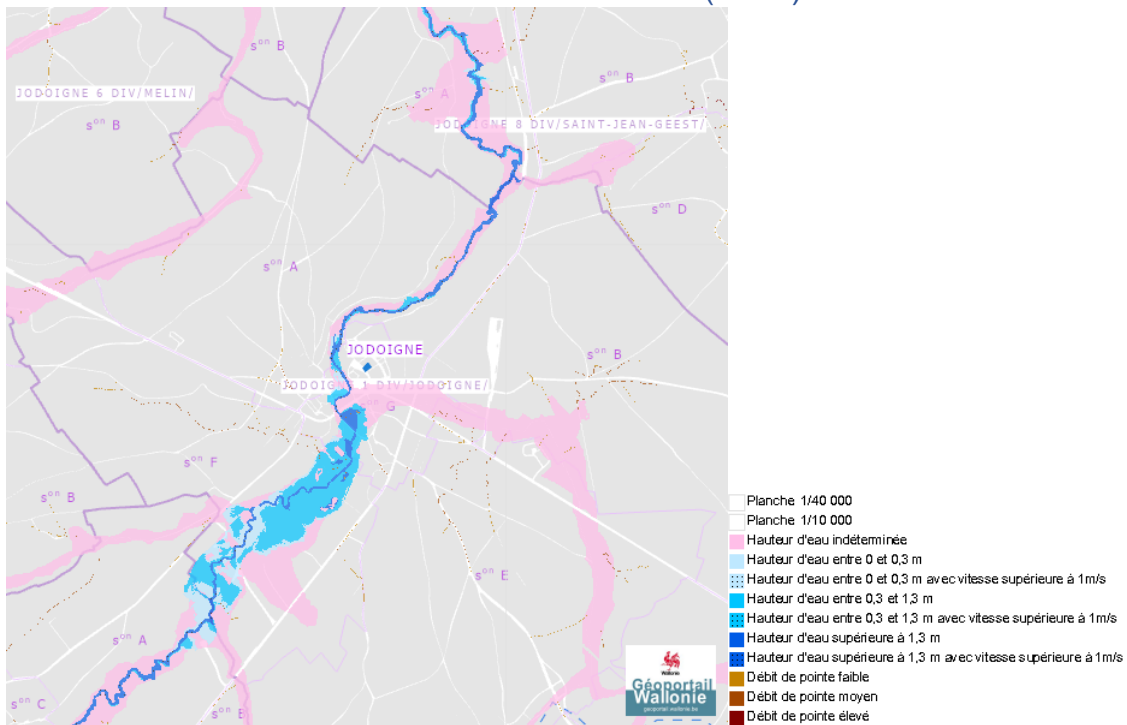


Eau

Aléa d'inondation (2016)



Zones inondables (2016)



Dossier: 24-00-7607/001

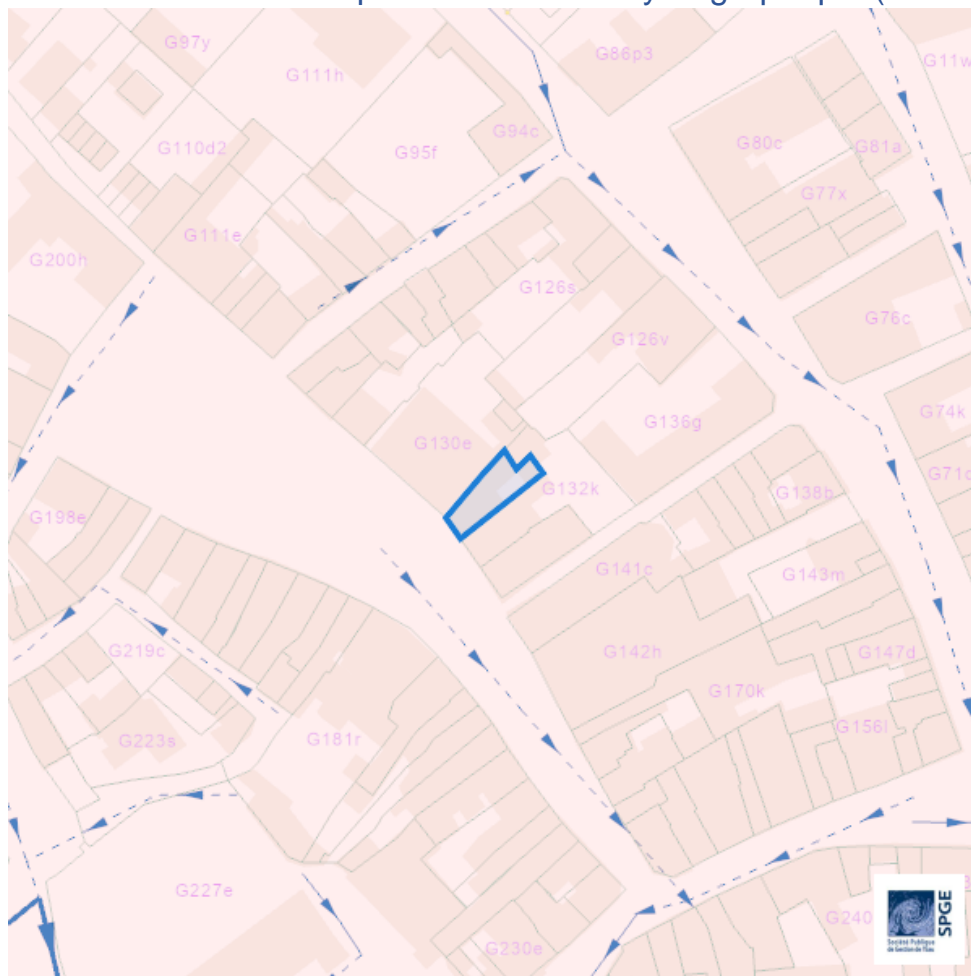
Captages en eaux de surface









Captages en eaux souterraines



Plan d'Assainissement par Sous-bassin Hydrographique (PASH)

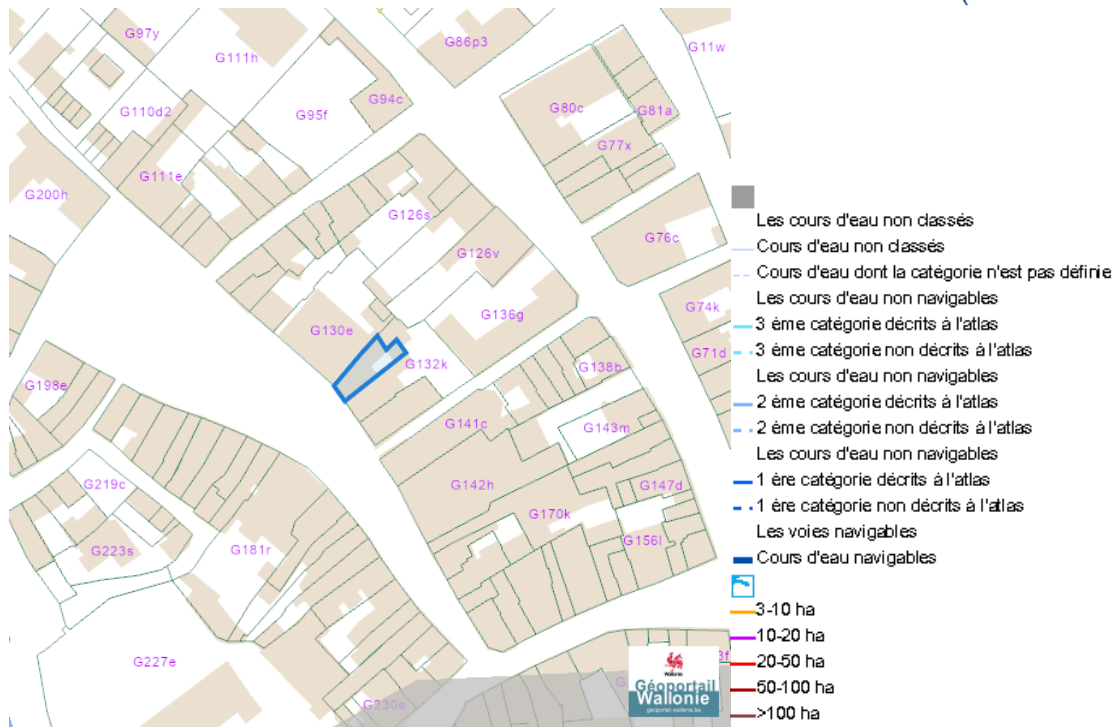


Grand'Place 45, 1370 Jodoigne

- Assainissement collectif
 -  Collectif
 -  Collectif hors zone urbanisable
- Assainissement autonome
 -  Autonome
- Assainissement transitoire
 -  Transitoire
- Collecteurs gravitaires
 -  Collecteur gravitaire - Existant (localisation vérifiée)
 -  Collecteur gravitaire - Existant (schématique, localisation à vérifier)
 -  Collecteur gravitaire - En construction
 -  Collecteur gravitaire - A l'étude
- Collecteurs sous pression
 -  Collecteur sous-pression - Existant (localisation vérifiée)
 -  Collecteur sous-pression - Existant (schématique, localisation à vérifier)
 -  Collecteur sous-pression - En construction
 -  Collecteur sous-pression - A l'étude
- Type de système
 -  Strictement eaux usées
 -  Strictement eaux claires
- Unitaire (eaux usées et claires)
 -  Egout gravitaire - Existant (localisation vérifiée)
 -  Egout gravitaire - Existant (schématique, localisation à vérifier)
 -  Egout gravitaire - En construction
 -  Egout gravitaire - A l'étude
 -  Egout gravitaire - Existence à vérifier auprès de la commune
- Egout sous pression
 -  Egout sous pression - Existant (localisation vérifiée)
 -  Egout sous pression - Existant (schématique, localisation à vérifier)
 -  Egout sous pression - En construction
 -  Egout sous pression - A l'étude
 -  Egout sous pression - Existence à vérifier auprès de la commune
- Pompage
 -  Existant
 -  En construction
 -  A l'étude
- Publiques
 -  Existant
 -  En construction
 -  A l'étude
 -  A déclasser
 -  Hors Wallonie

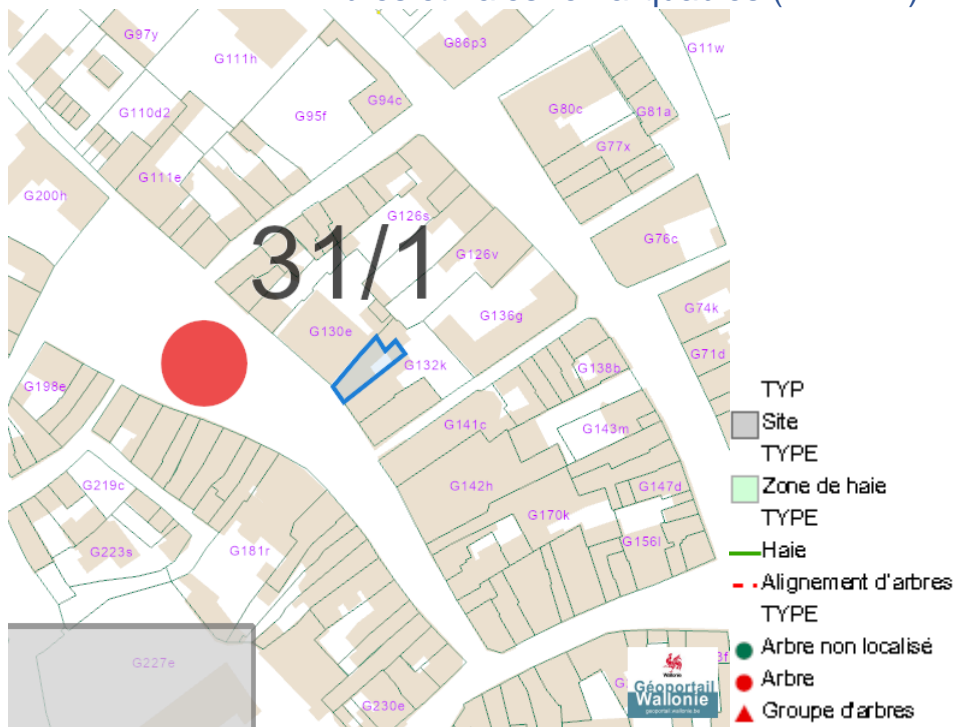
Dossier: 24-00-7607/001

Axes de ruissellement concentré et données associées (LIDAXES)



Nature

Arbres et haies remarquables (AHREM)



Natura 2000

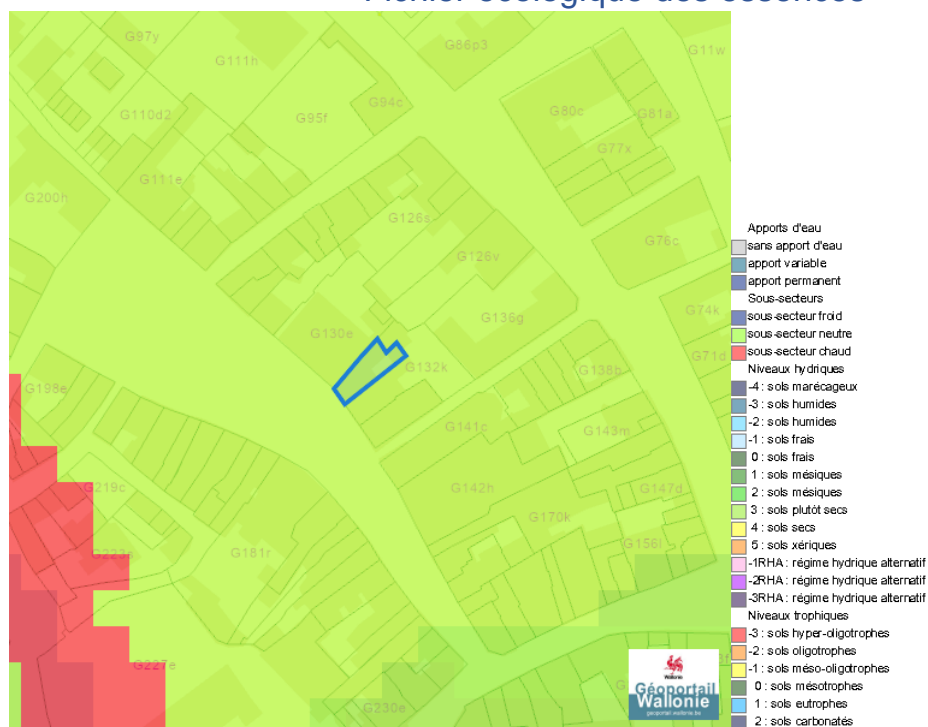


Grand'Place 45, 1370 Jodoigne

Loi sur le contrat d'assurance terrestre

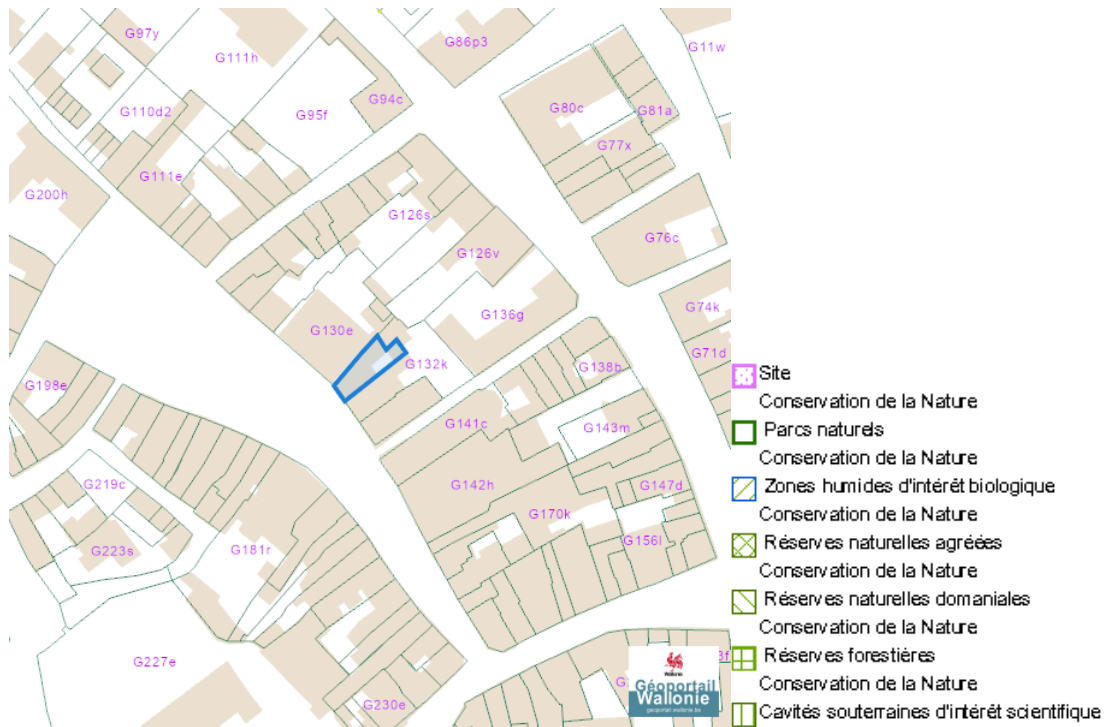


Fichier écologique des essences



Dossier: 24-00-7607/001

Conservation de la nature



Peste porcine africaine

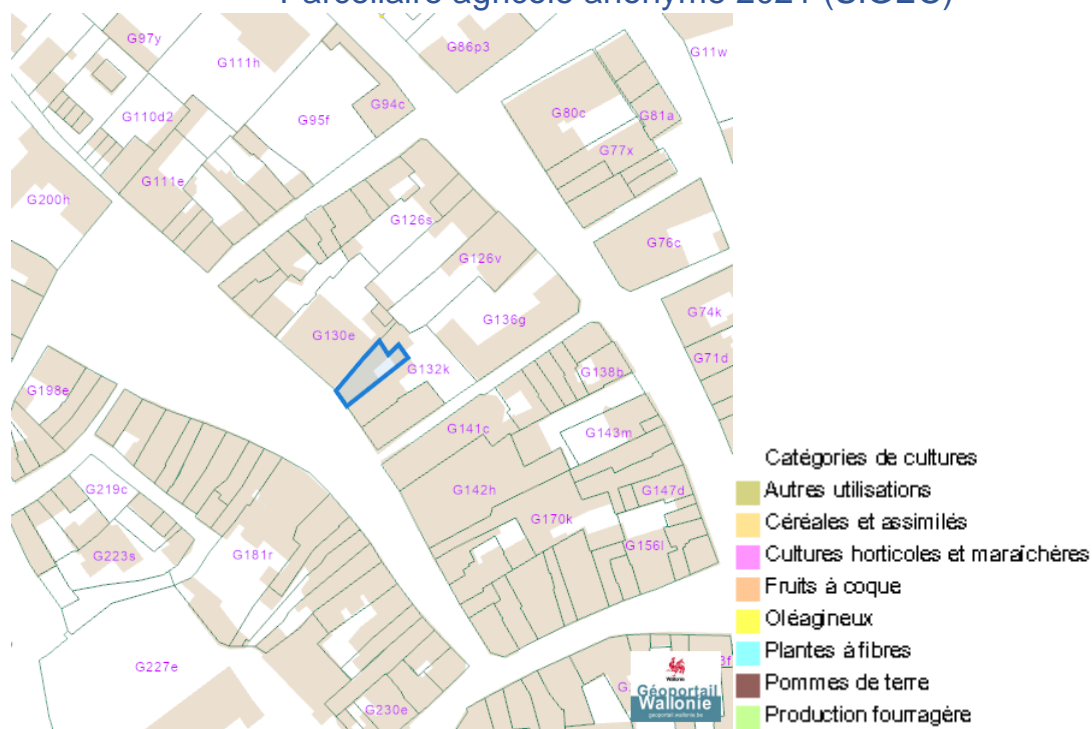


Grand'Place 45, 1370 Jodoigne

Parcelle agricole anonyme 2019 (SIGEC)



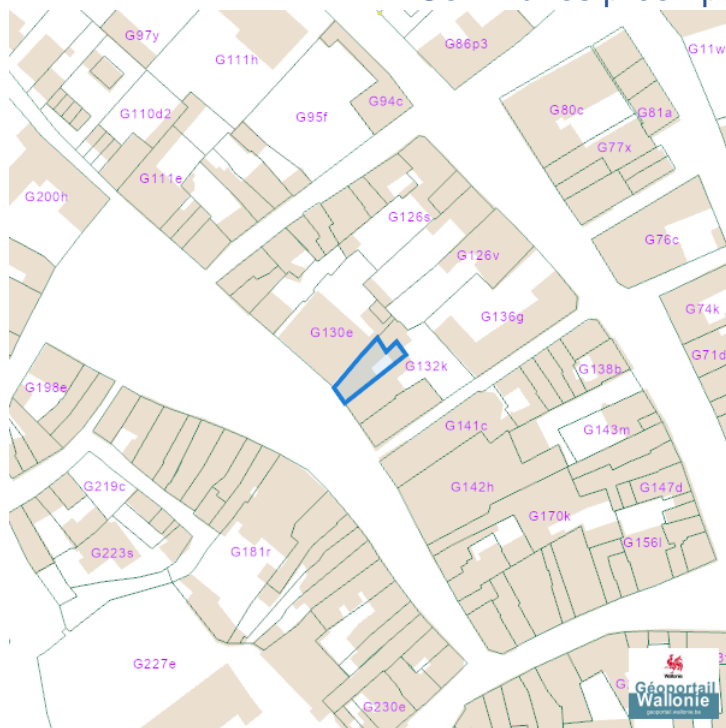
Parcelle agricole anonyme 2021 (SIGEC)



Dossier: 24-00-7607/001

Droit de préemption

Communes préemptibles

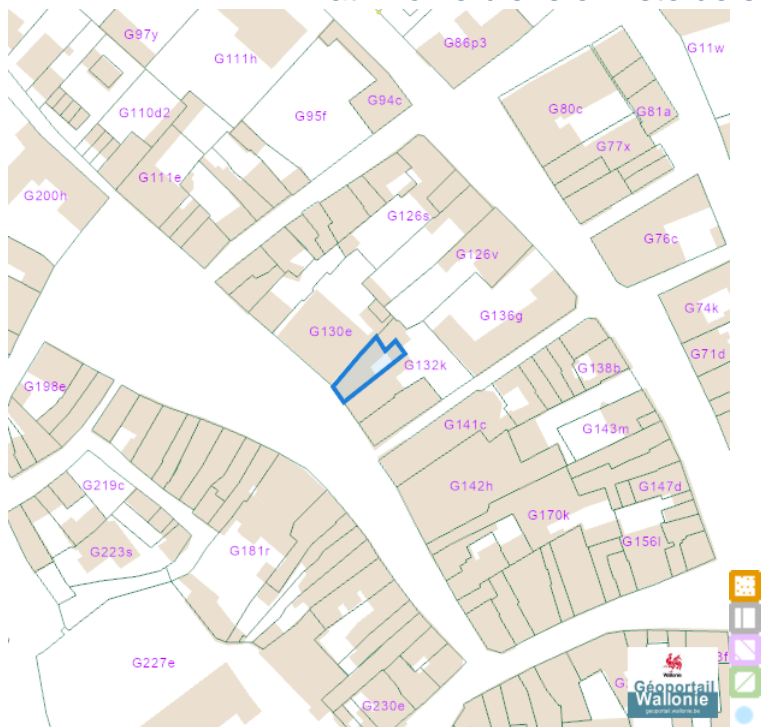


Préemption, Service extérieur

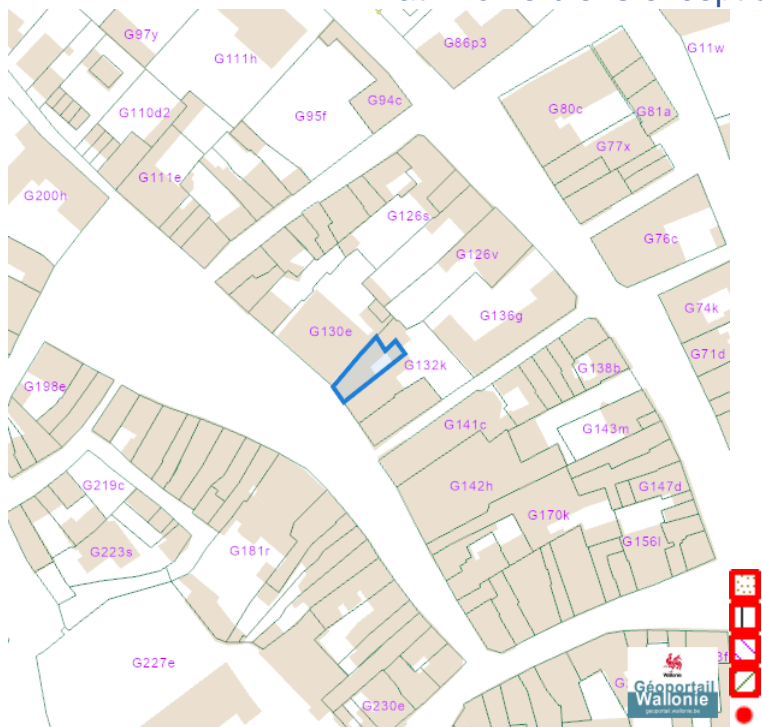
- Droit de préemption, Service extérieur de Mons
- Droit de préemption, Service extérieur de Libramont
- Droit de préemption, Service extérieur de Huy
- Pas de droit de préemption

Patrimoine immobilier

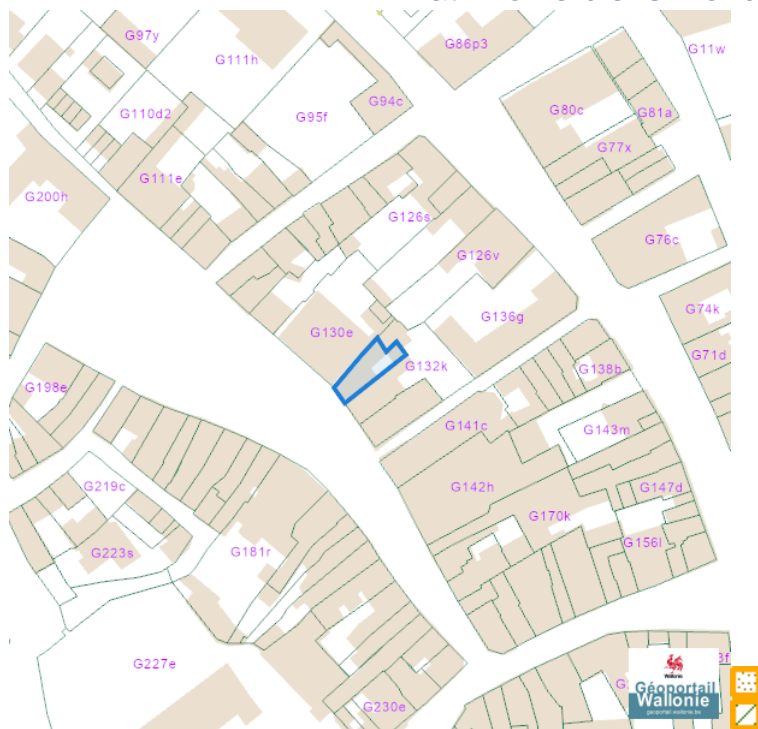
Patrimoine biens en liste de sauvegarde



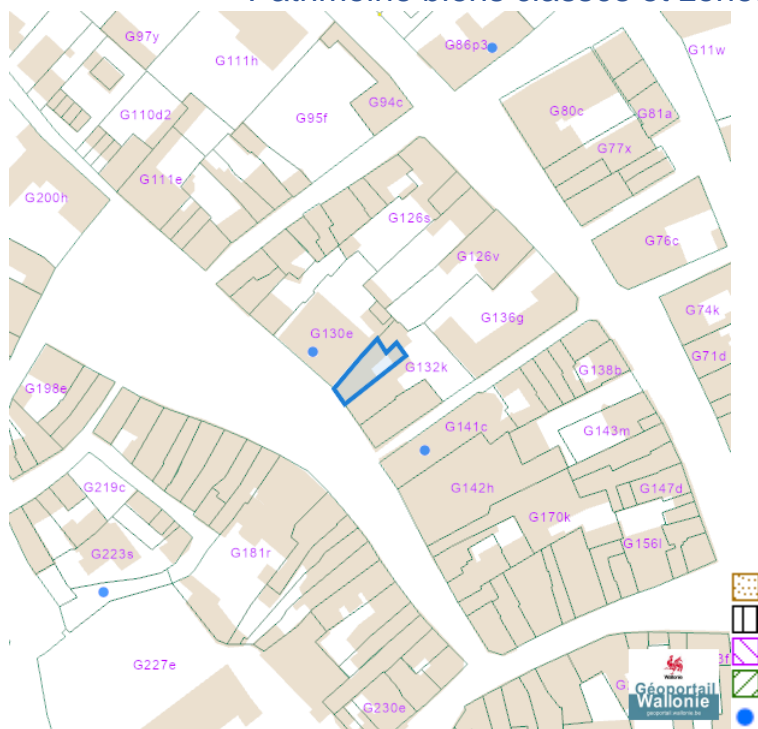
Patrimoine biens exceptionnels



Patrimoine biens mondiaux

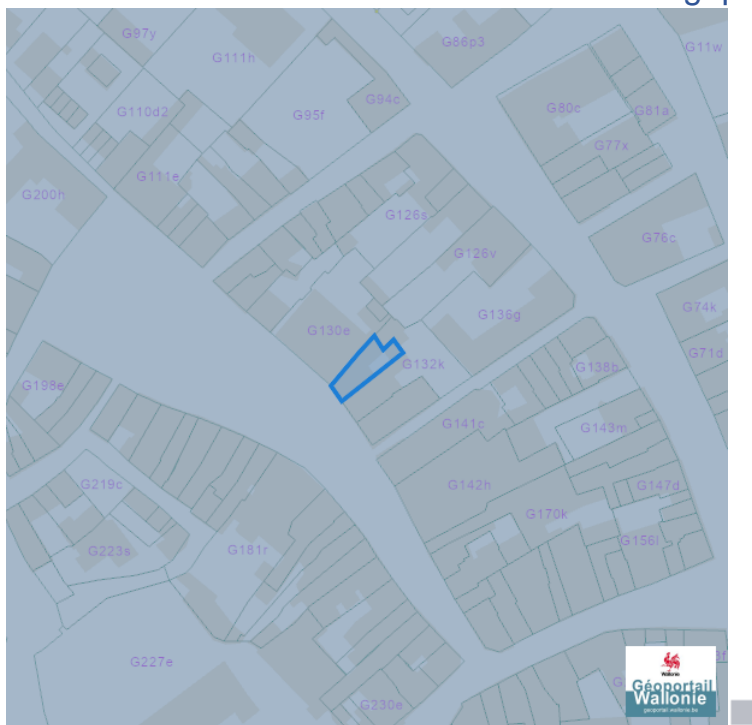


Patrimoine biens classés et zones de protection

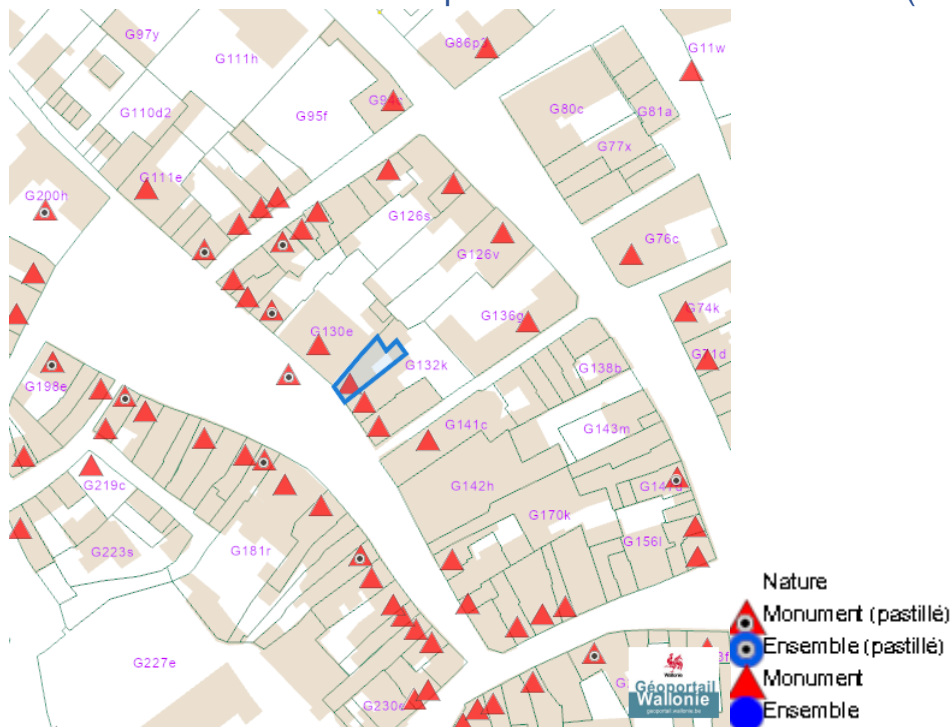


Grand'Place 45, 1370 Jodoigne

Carte archéologique



Inventaire du patrimoine immobilier culturel (IPIC)



Dossier: 24-00-7607/001

Cartes historiques

Atlas des voiries vicinales



Dossier: 24-00-7607/001

Autres cartes

Réseau routier régional et bornes associées

