




DE BUS, Lucie Elisabeth
Langemuntstraat 11
9240 ZELE


COOREMAN Etienne & GRIBOMONT
Suzanne Berthe
Oudburgstraat 21, 9240 ZELE

OPMETINGSPLAN

SCHAAL: 1/200

LEGENDE

-  EIGENDOMSGRENS VAN HET OPGEMETEN BOUWPERCEEL
-  BIJ DE OPMETING GEPLAATSTE BETONNEN GRENSPAAL
-  LETTERAANWIJZING VOOR EEN HOEKPUNT VAN HET BOUWPERCEEL



GRENS I-J-M: gemeten tot het midden van de bestaande afsluiting met betouplaten

F-451^{Ze}: eigendom van:
1) DE NIEL, Julia Josephina
-VE 3/4 VG 1/4-
Karel Haegensstraat 14
9240 ZELE
2) FRANCOIS-WILSON,
Edgard Theofiel - BE 1/4-
Aldo De Beulelaan 8
9240 ZELE

GRENS B-C volgens de opmetingsplannen van:
1) Landmeter C. PIETERS, Zele dd. 10/07/1923
2) Landmeter P. DE BRABANDER, Zele dd. 10/06/1966

OMTREKSCOORDINATEN IN METER VAN DE HOEKPUNTEN VAN DE OPGEMETEN BOUWPERCELEN VOLGENS PLAATSELIJK SYSTEEM.

HOEKPUNT	COORDINAAT: X	COORDINAAT: Y
A	123.777	137.865
B	124.185	133.012
C	125.407	115.979
D	125.567	115.983
E	125.814	106.553
F	116.260	106.342
G	115.604	136.141
H	107.940	134.525
I	108.368	133.087
J	107.670	133.038
K	108.262	106.166
L	100.264	105.990
M	99.587	132.472

ROOILIJN dd. 13.02.1958

ROOILIJN 13.02.1958
(breedte: 12.00 m)

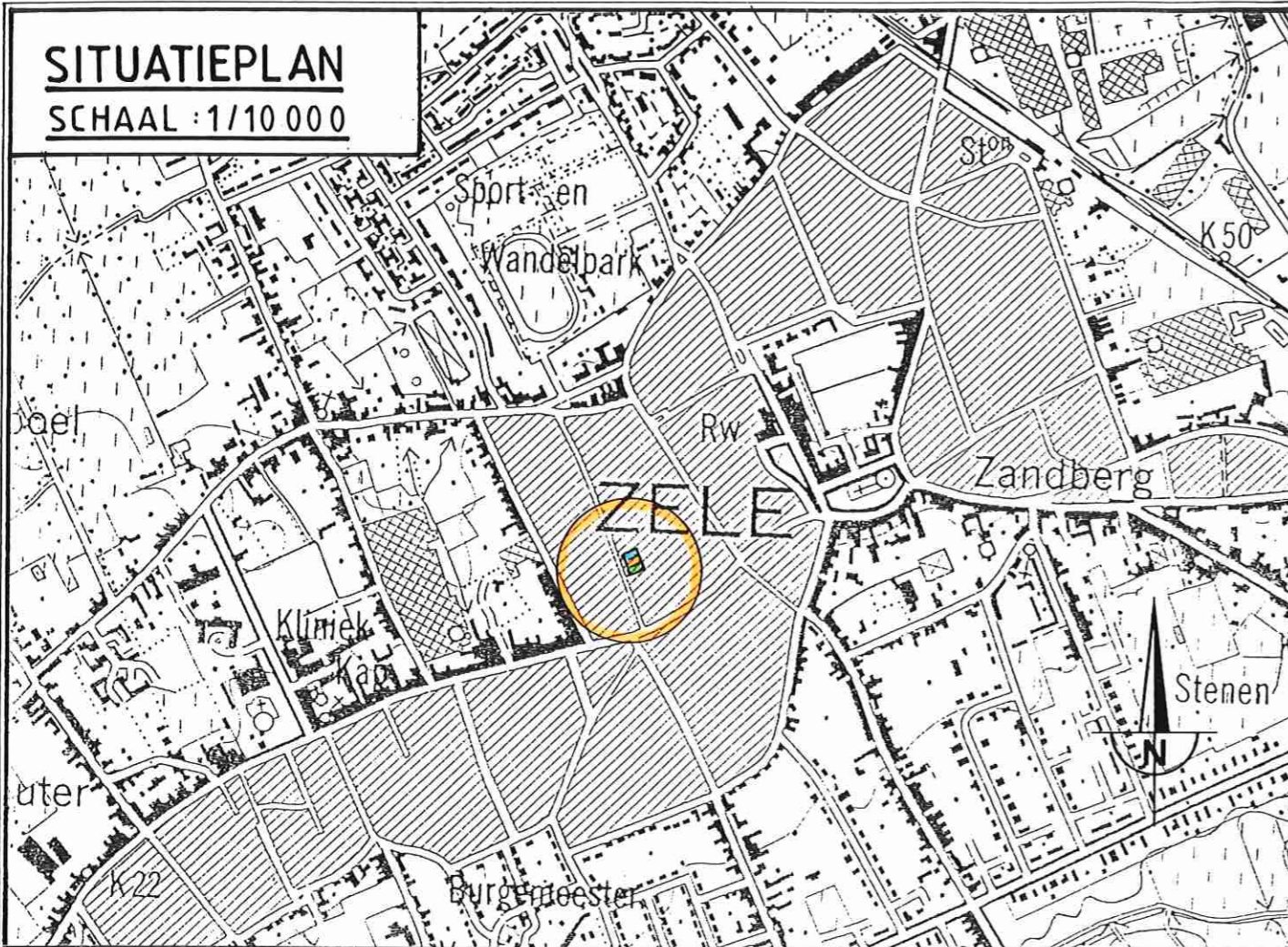
KAREL HAEGENSSTRAAT

voetpad en weggoot: klinkers
rijwegverharding: klinkers
weggoot: klinkers
voetpad: klinkers



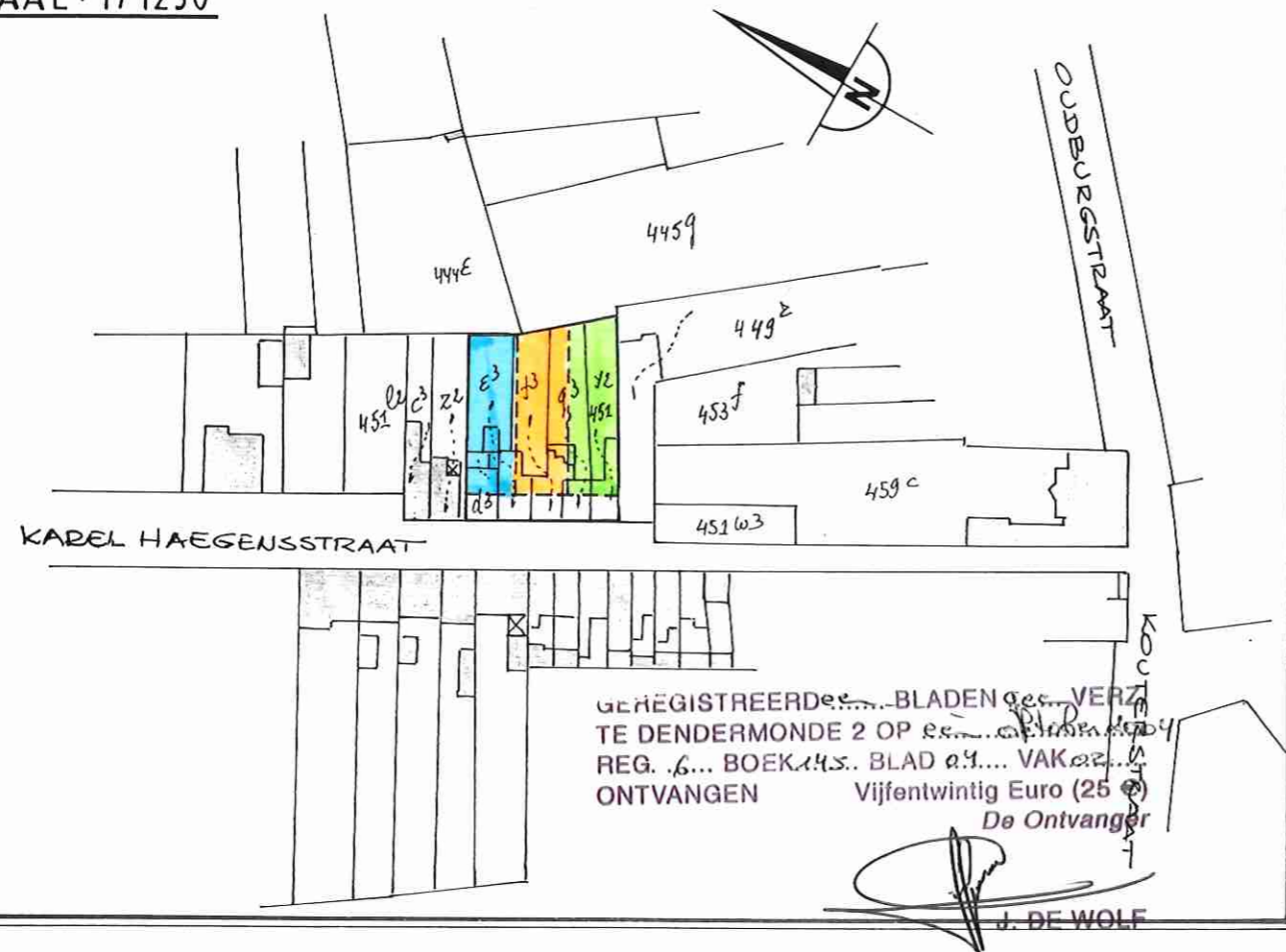
SITUATIEPLAN

SCHAAL : 1/10 000



LIGGINGSPLAN

SCHAAL : 1/1250



GEMEENTE ZELE

- tweede afdeling
- sectie F
- perceelsnummers : delen van 451/y2, d3, e3, f3 en g3

KAREL HAEGENSSTRAAT

PROCES - VERBAAL VAN OPMETING

In het jaar tweeduizend en vier, is de ondergetekende, meetkundige - schatter van onroerende goederen, wettelijk beëdigd voor de rechtbank van eerste aanleg met zetel te Leuven, in opdracht van het College van Burgemeester en Schepenen van de gemeente ZELE, overgegaan tot het opmeten en het afpalen van drie percelen bouwgrond gelegen te 9240 ZELE, KAREL HAEGENSSTRAAT. De verkaveling werd goedgekeurd door de AROHM met referentie 5.00/42028/1239.1 dd. 26.11.2003.


Gelijkvormig met de gegevens van het afgebeeld opmetingsplan en rekening houdend met de plaatselijke landmeetkundige toestand bedragen de oppervlakten als volgt :

NUMMER OPGEMETEN PERCEEL	KADASTRALE GEGEVENS sectie en nummer	AANDUIDING VAN DE HOEKPUNTEN	OPPERVLAKTEN VOLGENS OPMETING
1	F - delen van 451/y2, 451/f3 en g3	A, B, C, D, E, F en G	277 m ²
2	F - delen van 451/e3, 451/f3 en g3	F, G, H, I, J en K	232 m ²
3	F - delen van 451/d3, 451/e3 en f3	J, K, L en M	215 m ²

Aldus opgemaakt naar waarheid, alles met maten en aanduidingen volgens het afgebeeld opmetingsplan.

ZeLe, 5 maart 2004

De beëdigde meetkundige - schatter van onroerende goederen


Marc SCHELSTRAETE - Verbindingsstraat 24 - 9240 ZELE
tel./fax : 052/44.59.77