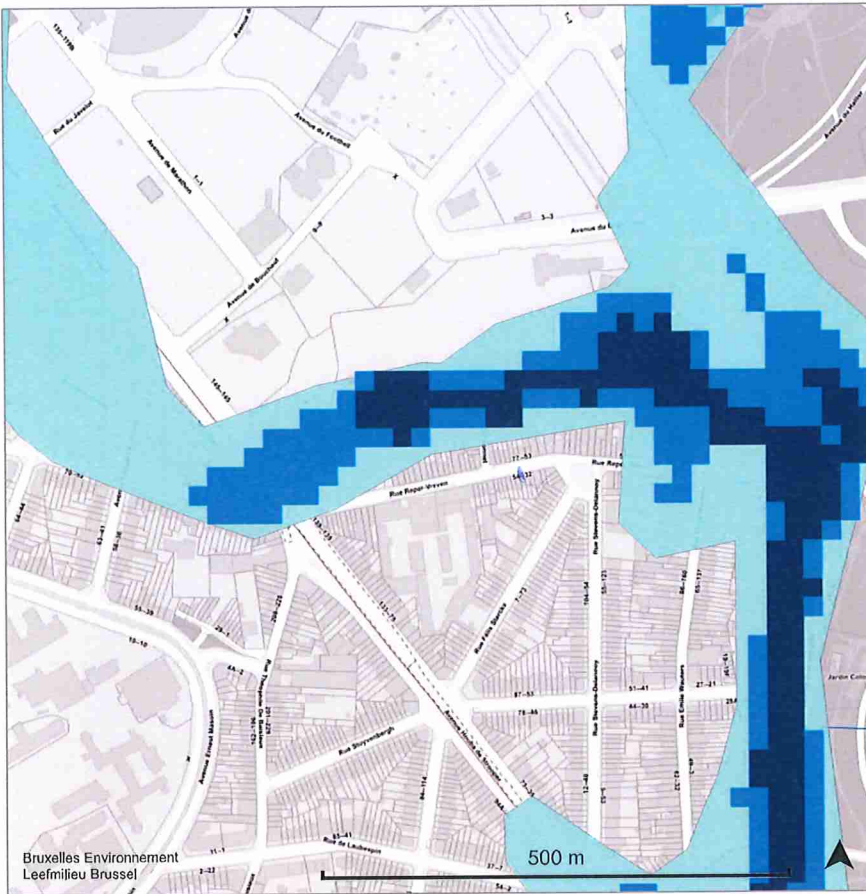


# Inondation aléa et risque









Fond de plan:  
Brussels Urbis © -  
CIRB - CIBG



Carte aléa d'inondation (2019)

• 46

-  Aléa faible
-  Aléa moyen
-  Aléa élevé
  
-  Cours d'eau à ciel ouvert
-  Cours d'eau voûté
-  Etangs, mares, marais
-  Collecteurs

