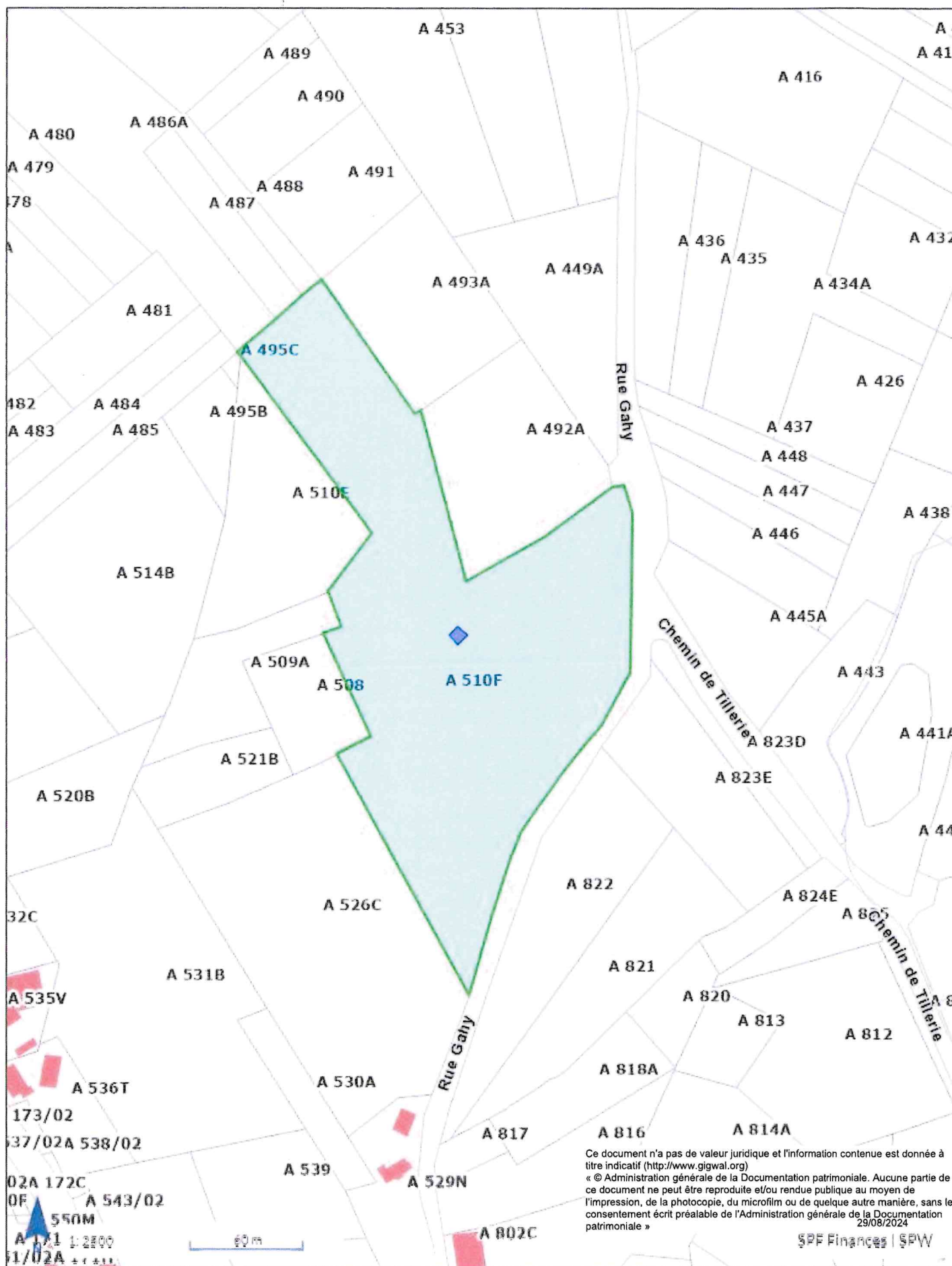


## Enquête notaire

<b>Parcelle concernée</b>	<p>Division: MOMIGNIES 1 DIV/MOMIGNIES/ Section: A Numéro: A 486 A INS: 56051 Surface calculée: 97.8 ares Adresse de la parcelle (Source:ICAR):</p> <p><u>Nom du plan du secteur d'aménagement</u> : <b>THUJIN-CHIMAY</b></p> <p>1 Zone(s) d'affectation: Agricole (100% soit 97.8 ares)</p> <p><u>Surcharges du plan de secteur</u></p> <p><u>Prescriptions supplémentaires</u> Prescription supplémentaire : Non</p> <p><u>Avant-projet et projet de modification du plan de secteur</u> Infrastructures en avant-projet ou projet : Non Périmètres des avant-projets et projets : Non</p> <p>Parcelle située en GRU - Anciennement Zones Protégées en matière d'Urbanisme : Non</p> <p>Parcelle située en GRU - Anciennement Périmètres de Règlement Général sur les Bâtisses en Site Rural: Non</p> <p>Parcelle située en GRU - Accès aux personnes à mobilité réduite: <b>Oui</b> Code carto: 56051-RMR-0001-01 Libellé: Momignies Historique dossier: arrêté du 19/12/1984 modifié les 25/02/1999, 20/05/1999 et 25/01/2001 Liendoc: <a href="#">Ici</a></p> <p>Parcelle située en GRU - Enseignes et dispositifs de publicité: <b>Oui</b> Code carto: 56051-REP-0001-01 Libellé: Momignies Historique dossier: arrêté du 15/11/1990, arrêté du 06/09/1991 Liendoc: <a href="#">Ici</a></p> <p>Parcelle située en GRU - Qualité acoustique des constructions: Non</p> <p>Parcelle située en GCU - Anciennement Règlements Communaux d'Urbanisme: Non Parcelle située en GCU - Anciennement Règlements Communaux de Bâtisse: Non</p> <p>Parcelle située en SDC - Anciennement Schéma de Structure communaux: Non</p> <p>Parcelle située dans un permis d'urbanisation (anc. lotissement): Non</p> <p>Parcelle située dans un périmètre de rénovation urbaine: Non</p> <p>Parcelle située dans un périmètre de revitalisation urbaine: Non</p> <p>Parcelle située dans un SAR: Non</p>
<b>Plan de secteur</b>	
<b>Guides Régionaux d'Urbanisme</b>	
<b>Guides Communaux d'Urbanisme</b>	
<b>Schéma de Développement Communal</b>	
<b>Permis d'Urbanisation</b>	
<b>Rénovation urbaine</b>	
<b>Revitalisation urbaine</b>	
<b>Sites à réaménager (SAR)</b>	

<b>Seveso</b>	<p>Localisation ponctuelle des entreprises SEVESO: Non</p> <p>Zones contours des entreprises SEVESO: Non</p> <p>Zones vulnérables provisoires SEVESO: Non</p> <p>Zones vulnérables SEVESO: Non</p>
<b>Banque de données de l'Etat des Sols:</b>	<p>Parcelles pour lesquelles des démarches de gestion des sols ont été réalisées ou sont à prévoir (Art. 12 §2 et 3 du Décret) : Non</p> <p>Parcelles concernées par des informations de nature strictement indicative ne menant à aucune obligation (Art. 12 §4 du Décret) : Non</p>
<b>Zones de consultation obligatoires du sous-sol</b>	<p>La parcelle n'a pas une présence de carrières souterraines</p> <p>La parcelle n'a pas une présence de puits de mines</p> <p>La parcelle n'a pas une présence potentielle d'anciens puits de mines</p> <p>La parcelle n'a pas une présence de minières de fer</p> <p>La parcelle n'a pas une présence de karst</p>
<b>Cavité souterraine d'intérêt scientifique</b>	<p>Parcelle située dans une cavité: Non</p>
<b>Eboulement</b>	<p>Parcelle concernée par une contrainte physique relative aux éboulements : Non</p> <p>La parcelle est concernée par un versant supérieur à 30° : Non</p>
<b>Patrimoine - Biens classés et zones de protection</b>	<p>Parcelle contenant un monument classé : Non</p> <p>Parcelle contenant un site classé : Non</p> <p>Parcelle contenant un ensemble architectural classé : Non</p> <p>Parcelle contenant un site archéologique classé : Non</p> <p>Parcelle contenant une zone de protection : Non</p>
<b>Inventaire du patrimoine immobilier culturel:</b>	<p>Inventaire du patrimoine immobilier culturel : Non</p>
<b>Carte archéologique</b>	<p>La parcelle est concernée par la carte archéologique : Non</p>
<b>Chemin de Grande Communication (Liège)</b>	<p>Parcelle située à proximité d'un Chemin de Grande Communication: Non</p>
<b>Modifications à l'atlas de la voirie vicinale (Source:SPW)</b>	<p>Modifications à l'atlas de la voirie vicinale: Non</p>
<b>Périmètres de remembrements et d'aménagements fonciers</b>	<p>Parcelle concernée par un périmètre de remembrements et d'aménagements fonciers: Non</p>

**Ce document n'a pas de valeur légale. Les données ne sont fournies qu'à titre indicatif.  
Ce document a été généré le 29/08/2024 09:31**



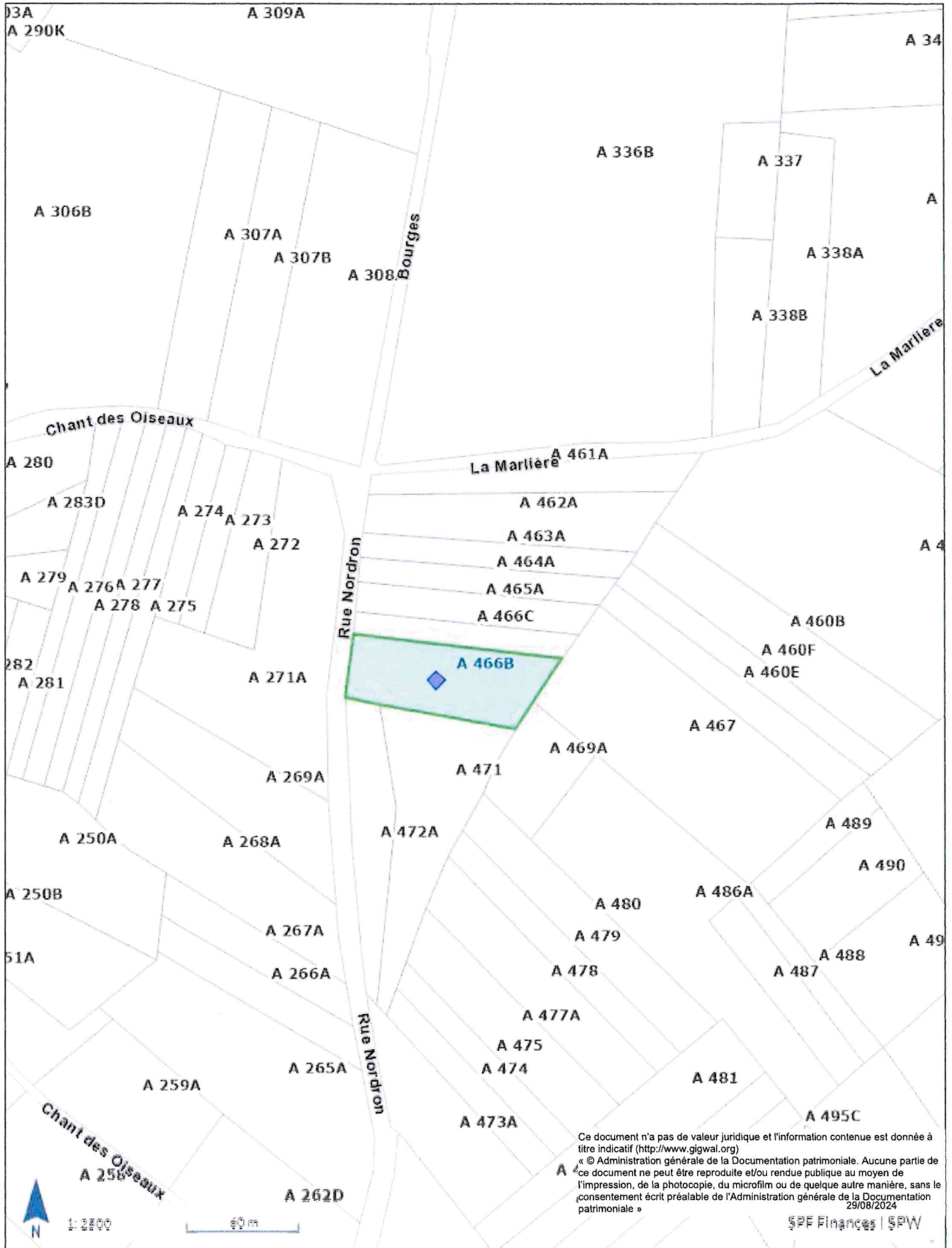
Ce document n'a pas de valeur juridique et l'information contenue est donnée à titre indicatif (<http://www.gigwal.org>)  
 © Administration générale de la Documentation patrimoniale. Aucune partie de ce document ne peut être reproduite et/ou rendue publique au moyen de l'impression, de la photocopie, du microfilm ou de quelque autre manière, sans le consentement écrit préalable de l'Administration générale de la Documentation patrimoniale »  
 29/08/2024

## Enquête notaire

<b>Parcelle concernée</b>	Division: MOMIGNIES 1 DIV/MOMIGNIES/ Section: A Numéro: A 510 F INS: 56051 Surface calculée: 329.22 ares Adresse de la parcelle (Source:ICAR):
<b>Plan de secteur</b>	<u>Nom du plan du secteur d'aménagement</u> : <b>THUJIN-CHIMAY</b>  1 Zone(s) d'affectation: Agricole (100% soit 329.22 ares)  <u>Surcharges du plan de secteur</u>  <u>Prescriptions supplémentaires</u> Prescription supplémentaire : Non  <u>Avant-projet et projet de modification du plan de secteur</u> Infrastructures en avant-projet ou projet : Non Périmètres des avant-projets et projets : Non  Parcelle située en GRU - Anciennement Zones Protégées en matière d'Urbanisme : Non  Parcelle située en GRU - Anciennement Périmètres de Règlement Général sur les Bâtisses en Site Rural: Non  Parcelle située en GRU - Accès aux personnes à mobilité réduite: <b>Oui</b> Code carto: 56051-RMR-0001-01 Libellé: Momignies Historique dossier: arrêté du 19/12/1984 modifié les 25/02/1999, 20/05/1999 et 25/01/2001 Liendoc: <a href="#">Ici</a>  Parcelle située en GRU - Enseignes et dispositifs de publicité: <b>Oui</b> Code carto: 56051-REP-0001-01 Libellé: Momignies Historique dossier: arrêté du 15/11/1990, arrêté du 06/09/1991 Liendoc: <a href="#">Ici</a>  Parcelle située en GRU - Qualité acoustique des constructions: Non Parcelle située en GCU - Anciennement Règlements Communaux d'Urbanisme: Non Parcelle située en GCU - Anciennement Règlements Communaux de Bâtisse: Non Parcelle située en SDC - Anciennement Schéma de Structure communaux: Non Parcelle située dans un permis d'urbanisation (anc. lotissement): Non Parcelle située dans un périmètre de rénovation urbaine: Non Parcelle située dans un périmètre de revitalisation urbaine: Non Parcelle située dans un SAR: Non
<b>Guides Régionaux d'Urbanisme</b>	
<b>Guides Communaux d'Urbanisme</b>	
<b>Schéma de Développement Communal</b>	
<b>Permis d'Urbanisation</b>	
<b>Rénovation urbaine</b>	
<b>Revitalisation urbaine</b>	
<b>Sites à réaménager (SAR)</b>	

<b>ADESA - Points et lignes (PVR/LVR)</b>	Sélection située dans un PIP: Non Sélection située à moins de 200 mètres d'une vue remarquable: <b>Oui</b>
<b>Zone Natura 2000</b>	Parcelle non située dans le périmètre d'une zone Natura 2000
<b>Zone Natura 2000 (100m)</b>	Parcelle non située à moins de 100 mètres du périmètre d'une zone Natura 2000
<b>Servitudes</b> La couche des servitudes n'a plus été actualisée depuis plusieurs années et n'est donc plus à jour. Au fur et à mesure des mises à jour du plan parcellaire cadastral, cette couche finira par complètement disparaître.(Source: SPF - Cadmap)	<b>Ces données n'étant plus mises à jour par le cadastre ne sont plus interrogées.</b>
<b>Wateringue</b>	Parcelle contenant une wateringue: Non
<b>Canalisations de gaz Fluxys</b>	Parcelle traversée par une canalisation 'Fluxys': Non Canalisation 'Fluxys' à une distance inférieure à 250 mètres: Non
<b>Seveso</b>	Localisation ponctuelle des entreprises SEVESO: Non Zones contours des entreprises SEVESO: Non Zones vulnérables provisoires SEVESO: Non Zones vulnérables SEVESO: Non
<b>Banque de données de l'Etat des Sols:</b>	Parcelles pour lesquelles des démarches de gestion des sols ont été réalisées ou sont à prévoir (Art. 12 §2 et 3 du Décret) : Non Parcelles concernées par des informations de nature strictement indicative ne menant à aucune obligation (Art. 12 §4 du Décret) : Non
<b>Zones de consultation obligatoires du sous-sol</b>	La parcelle n'a pas une présence de carrières souterraines La parcelle n'a pas une présence de puits de mines La parcelle n'a pas une présence potentielle d'anciens puits de mines La parcelle a une <b>présence</b> de minières de fer La parcelle n'a pas une présence de karst
<b>Cavité souterraine d'intérêt scientifique</b>	Parcelle située dans une cavité: Non
<b>Eboulement</b>	Parcelle concernée par une contrainte physique relative aux éboulements : Non La parcelle est concernée par un versant supérieur à 30° : Non
<b>Patrimoine - Biens classés et zones de protection</b>	Parcelle contenant un monument classé : Non Parcelle contenant un site classé : Non Parcelle contenant un ensemble architectural classé : Non Parcelle contenant un site archéologique classé : Non Parcelle contenant une zone de protection : Non
<b>Inventaire du patrimoine immobilier culturel:</b>	Inventaire du patrimoine immobilier culturel : Non
<b>Carte archéologique</b>	La parcelle est concernée par la carte archéologique : Non
<b>Chemin de Grande Communication (Liège)</b>	Parcelle située à proximité d'un Chemin de Grande Communication: Non
<b>Modifications à l'atlas de la voirie vicinale (Source:SPW)</b>	Modifications à l'atlas de la voirie vicinale: Non
<b>Périmètres de remembrements et d'aménagements fonciers</b>	Parcelle concernée par un périmètre de remembrements et d'aménagements fonciers: Non

**Ce document n'a pas de valeur légale. Les données ne sont fournies qu'à titre indicatif.  
Ce document a été généré le 29/08/2024 09:34**



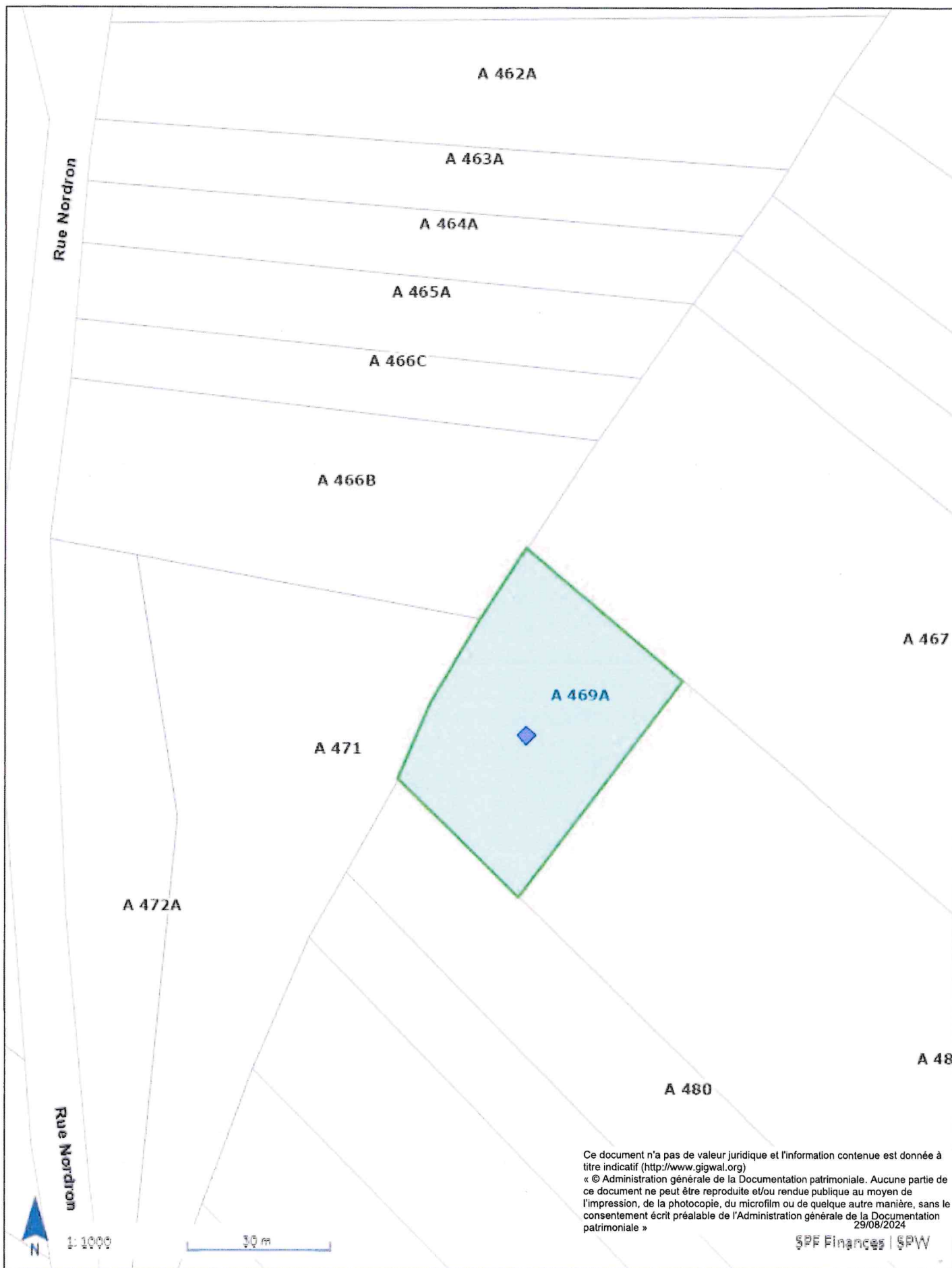
## Enquête notaire

<p><b>Parcelle concernée</b></p>	<p>Division: MOMIGNIES 1 DIV/MOMIGNIES/            Section: A            Numéro: A 466 B            INS: 56051            Surface calculée: 39.9 ares            Adresse de la parcelle (Source:ICAR):</p>
<p><b>Plan de secteur</b></p>	<p><u>Nom du plan du secteur d'aménagement</u>:  <b>THUIN-CHIMAY</b></p> <p>1 Zone(s) d'affectation:            Agricole (100% soit 39.9 ares)</p> <p><u>Surcharges du plan de secteur</u></p> <p><u>Prescriptions supplémentaires</u>            Prescription supplémentaire: Non</p> <p><u>Avant-projet et projet de modification du plan de secteur</u>            Infrastructures en avant-projet ou projet: Non            Périmètres des avant-projets et projets: Non</p> <p>Parcelle située en GRU - Anciennement Zones Protégées en matière d'Urbanisme: Non</p>
<p><b>Guides Régionaux d'Urbanisme</b></p>	<p>Parcelle située en GRU - Anciennement Périmètres de Règlement Général sur les Bâtisses en Site Rural: Non</p> <p>Parcelle située en GRU - Accès aux personnes à mobilité réduite: <b>Oui</b></p> <p>Code carto: 56051-RMR-0001-01            Libellé: Momignies            Historique dossier: arrêté du 19/12/1984 modifié les 25/02/1999, 20/05/1999 et 25/01/2001            Liendoc: <a href="#">Lc1</a></p> <p>Parcelle située en GRU - Enseignes et dispositifs de publicité: <b>Oui</b></p> <p>Code carto: 56051-REP-0001-01            Libellé: Momignies            Historique dossier: arrêté du 15/11/1990, arrêté du 06/09/1991            Liendoc: <a href="#">Lc1</a></p>
<p><b>Guides Communaux d'Urbanisme</b></p> <p><b>Schéma de Développement Communal</b></p> <p><b>Permis d'Urbanisation</b></p> <p><b>Rénovation urbaine</b></p> <p><b>Revitalisation urbaine</b></p> <p><b>Sites à réaménager (SAR)</b></p>	<p>Parcelle située en GRU - Qualité acoustique des constructions: Non</p> <p>Parcelle située en GCU - Anciennement Règlements Communaux d'Urbanisme: Non            Parcelle située en GCU - Anciennement Règlements Communaux de Bâtisse: Non</p> <p>Parcelle située en SDC - Anciennement Schéma de Structure communaux: Non</p> <p>Parcelle située dans un permis d'urbanisation (anc. lotissement): Non</p> <p>Parcelle située dans un périmètre de rénovation urbaine: Non</p> <p>Parcelle située dans un périmètre de revitalisation urbaine: Non</p> <p>Parcelle située dans un SAR: Non</p>



	Zones vulnérables provisoires SEVESO: Non Zones vulnérables SEVESO: Non
<b>Banque de données de l'Etat des Sols:</b>	Parcelles pour lesquelles des démarches de gestion des sols ont été réalisées ou sont à prévoir (Art. 12 §2 et 3 du Décret) : Non Parcelles concernées par des informations de nature strictement indicative ne menant à aucune obligation (Art. 12 §4 du Décret) : Non
<b>Zones de consultation obligatoires du sous-sol</b>	La parcelle n'a pas une présence de carrières souterraines La parcelle n'a pas une présence de puits de mines La parcelle n'a pas une présence potentielle d'anciens puits de mines La parcelle n'a pas une présence de minières de fer La parcelle n'a pas une présence de karst
<b>Cavité souterraine d'intérêt scientifique</b>	Parcelle située dans une cavité: Non
<b>Eboulement</b>	Parcelle concernée par une contrainte physique relative aux éboulements : Non La parcelle est concernée par un versant supérieur à 30° : Non
<b>Patrimoine - Biens classés et zones de protection</b>	Parcelle contenant un monument classé : Non Parcelle contenant un site classé : Non Parcelle contenant un ensemble architectural classé : Non Parcelle contenant un site archéologique classé : Non Parcelle contenant une zone de protection : Non
<b>Inventaire du patrimoine immobilier culturel:</b>	Inventaire du patrimoine immobilier culturel : Non
<b>Carte archéologique</b>	La parcelle est concernée par la carte archéologique : Non
<b>Chemin de Grande Communication (Liège)</b>	Parcelle située à proximité d'un Chemin de Grande Communication: Non
<b>Modifications à l'atlas de la voirie vicinale (Source:SPW)</b>	Modifications à l'atlas de la voirie vicinale: Non
<b>Périmètres de remembrements et d'aménagements fonciers</b>	Parcelle concernée par un périmètre de remembrements et d'aménagements fonciers: Non

**Ce document n'a pas de valeur légale. Les données ne sont fournies qu'à titre indicatif.  
Ce document a été généré le 29/08/2024 09:25**



## Enquête notaire

<b>Parcelle concernée</b>	<p>Division: MOMIGNIES 1 DIV/MOMIGNIES/ Section: A Numéro: A 469 A INS: 56051 Surface calculée: 23.43 ares Adresse de la parcelle (Source:ICAR): <u>Nom du plan du secteur d'aménagement:</u> <b>THUIN-CHIMAY</b></p> <p>1 Zone(s) d'affectation: Agricole (100% soit 23.43 ares)</p> <p><u>Surcharges du plan de secteur</u></p> <p><u>Prescriptions supplémentaires</u> Prescription supplémentaire : Non</p> <p><u>Avant-projet et projet de modification du plan de secteur</u> Infrastructures en avant-projet ou projet : Non Périmètres des avant-projets et projets : Non</p> <p>Parcelle située en GRU - Anciennement Zones Protégées en matière d'Urbanisme : Non</p> <p>Parcelle située en GRU - Anciennement Périmètres de Règlement Général sur les Bâtisses en Site Rural: Non</p> <p>Parcelle située en GRU - Accès aux personnes à mobilité réduite: <b>Oui</b></p> <p>Code carto: 56051-RMR-0001-01 Libellé: Momignies Historique dossier: arrêté du 19/12/1984 modifié les 25/02/1999, 20/05/1999 et 25/01/2001 Liendoc: <a href="#">Ici</a></p> <p>Parcelle située en GRU - Enseignes et dispositifs de publicité: <b>Oui</b></p> <p>Code carto: 56051-REP-0001-01 Libellé: Momignies Historique dossier: arrêté du 15/11/1990, arrêté du 06/09/1991 Liendoc: <a href="#">Ici</a></p> <p>Parcelle située en GRU - Qualité acoustique des constructions: Non</p> <p>Parcelle située en GCU - Anciennement Règlements Communaux d'Urbanisme: Non Parcelle située en GCU - Anciennement Règlements Communaux de Bâtisse: Non</p>
<b>Plan de secteur</b>	
<b>Guides Régionaux d'Urbanisme</b>	
<b>Guides Communaux d'Urbanisme</b>	
<b>Schéma de Développement Communal</b>	
<b>Permis d'Urbanisation</b>	
<b>Rénovation urbaine</b>	
<b>Revitalisation urbaine</b>	
<b>Sites à réaménager (SAR)</b>	

	Zones vulnérables provisoires SEVESO: Non Zones vulnérables SEVESO: Non
<b>Banque de données de l'Etat des Sols:</b>	Parcelles pour lesquelles des démarches de gestion des sols ont été réalisées ou sont à prévoir (Art. 12 §2 et 3 du Décret) : Non Parcelles concernées par des informations de nature strictement indicative ne menant à aucune obligation (Art. 12 §4 du Décret) : Non
<b>Zones de consultation obligatoires du sous-sol</b>	La parcelle n'a pas une présence de carrières souterraines La parcelle n'a pas une présence de puits de mines La parcelle n'a pas une présence potentielle d'anciens puits de mines La parcelle n'a pas une présence de minières de fer La parcelle n'a pas une présence de karst
<b>Cavité souterraine d'intérêt scientifique</b>	Parcelle située dans une cavité: Non
<b>Eboulement</b>	Parcelle concernée par une contrainte physique relative aux éboulements : Non La parcelle est concernée par un versant supérieur à 30° : Non
<b>Patrimoine - Biens classés et zones de protection</b>	Parcelle contenant un monument classé : Non Parcelle contenant un site classé : Non Parcelle contenant un ensemble architectural classé : Non Parcelle contenant un site archéologique classé : Non Parcelle contenant une zone de protection : Non
<b>Inventaire du patrimoine immobilier culturel:</b>	Inventaire du patrimoine immobilier culturel : Non
<b>Carte archéologique</b>	La parcelle est concernée par la carte archéologique : Non
<b>Chemin de Grande Communication (Liège)</b>	Parcelle située à proximité d'un Chemin de Grande Communication: Non
<b>Modifications à l'atlas de la voirie vicinale (Source:SPW)</b>	Modifications à l'atlas de la voirie vicinale: Non
<b>Périmètres de remembrements et d'aménagements fonciers</b>	Parcelle concernée par un périmètre de remembrements et d'aménagements fonciers: Non

**Ce document n'a pas de valeur légale. Les données ne sont fournies qu'à titre indicatif.**

**Ce document a été généré le 29/08/2024 09:29**