

GEOPUNT Algemene kaart Menu

**Adres** ✕

CaPaKey: **42004E0220/02F000**

Gemeente: **Buggenhout** - NIS-code 42004

Afdeling: **BUGGENHOUT 1 AFD** - NIS-code 42004

Sectie: **E**

Perceel: **0220/02F000**

Adres: **Molenstraat 54, 9255 Buggenhout**

**Coördinaten** ▾

**Boskartering 1990** ▴

Geen objecten gevonden

**Bosreferentiaalag 2000** ▴

Geen objecten gevonden

**Digitale boswijzer Vlaanderen 2018** ▴

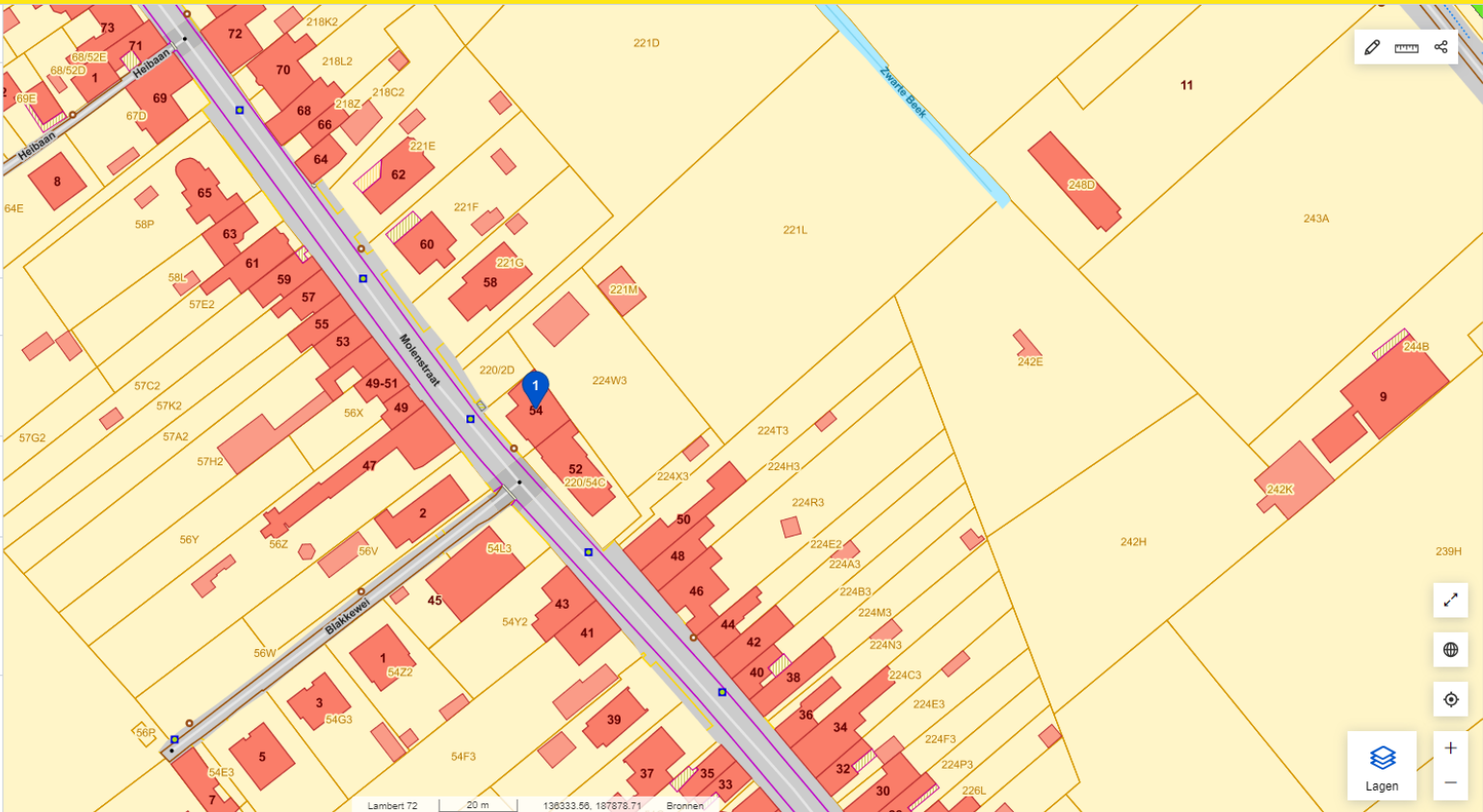
Boswijzer: **Geen bos**

Definitie: **Bodembedekking die niet aan de definitie van 'Bos' voldoet**

**Digitale boswijzer Vlaanderen 2021** ▴

Boswijzer: **Geen bos**

Definitie: **Bodembedekking die niet aan de definitie van 'Bos' voldoet**



**Adres** ✕

📍 Molenstraat 54, 9255 Buggenhout

[Website van Buggenhout](#)

**Kadastrale informatie** ^

CaPaKey: **42004E0220/02F000**

Gemeente: **Buggenhout** - NIS-code 42004

Afdeling: **BUGGENHOUT 1 AFD** - NIS-code 42004

Sectie: **E**

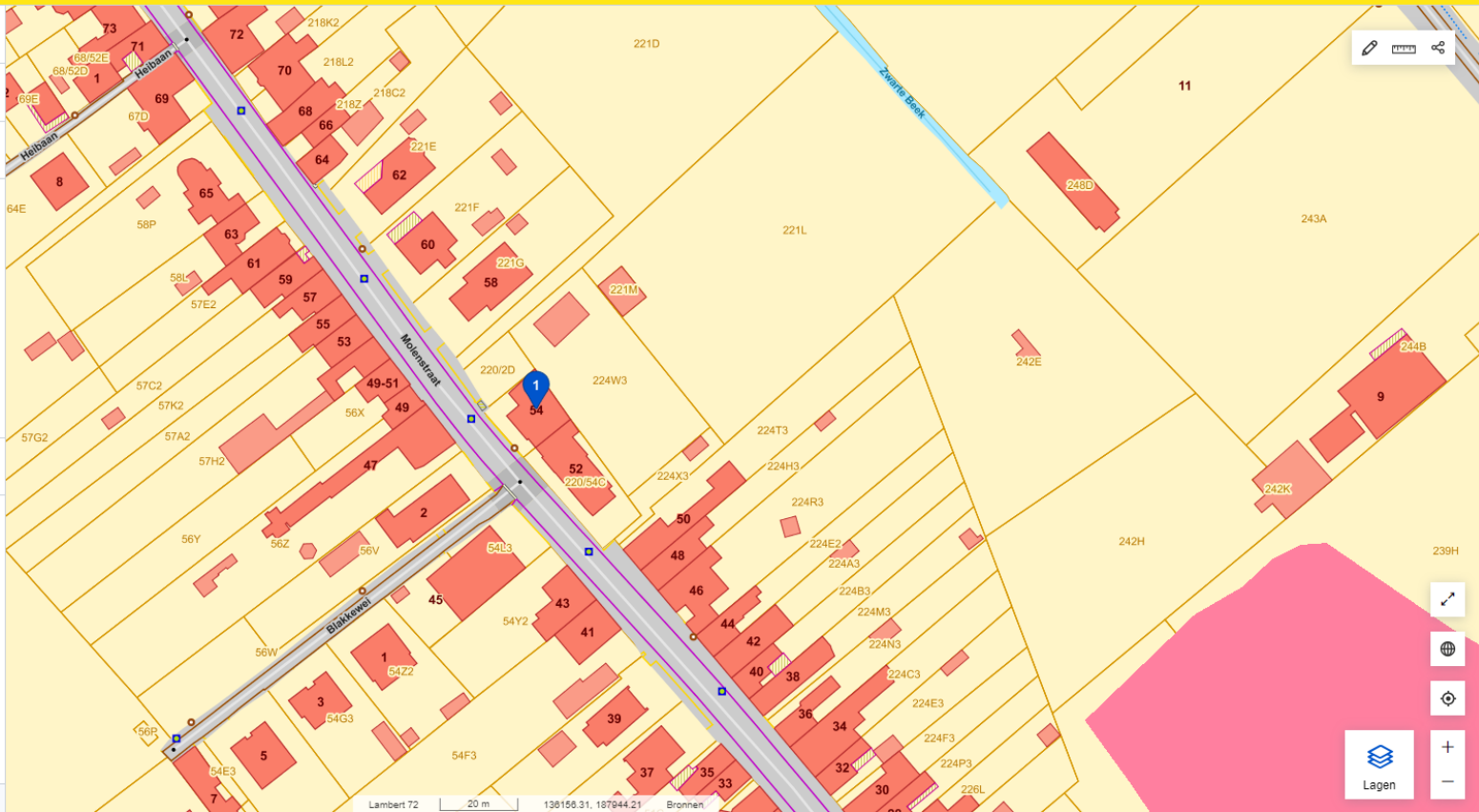
Perceel: **0220/02F000**

Adres: **Molenstraat 54, 9255 Buggenhout**

**Coördinaten** v

**Van nature overstroombare gebieden** ^

Oorzaak van (historische) overstroming	Doorkruist door rivier maar geen sporen van overstroombaarheid
Herkomst informatie	Expertise/interpretatie
Primair hydrografisch bekken	Beneden-Scheldebekken
Stroomgebied	Schelde
Oppervlakte	22 788,69 m <sup>2</sup>



**Aangeklikte locatie** ✕

DICHTSTBIJZIJNDE ADRES  
📍 Molenstraat 54, 9255 Buggenhout

[Website van Buggenhout](#)

**Kadastrale informatie** ⬆

CaPaKey: **42004E0220/02D000**

Gemeente: **Buggenhout** - NIS-code 42004

Afdeling: **BUGGENHOUT 1 AFD** - NIS-code 42004

Sectie: **E**

Perceel: **0220/02D000**

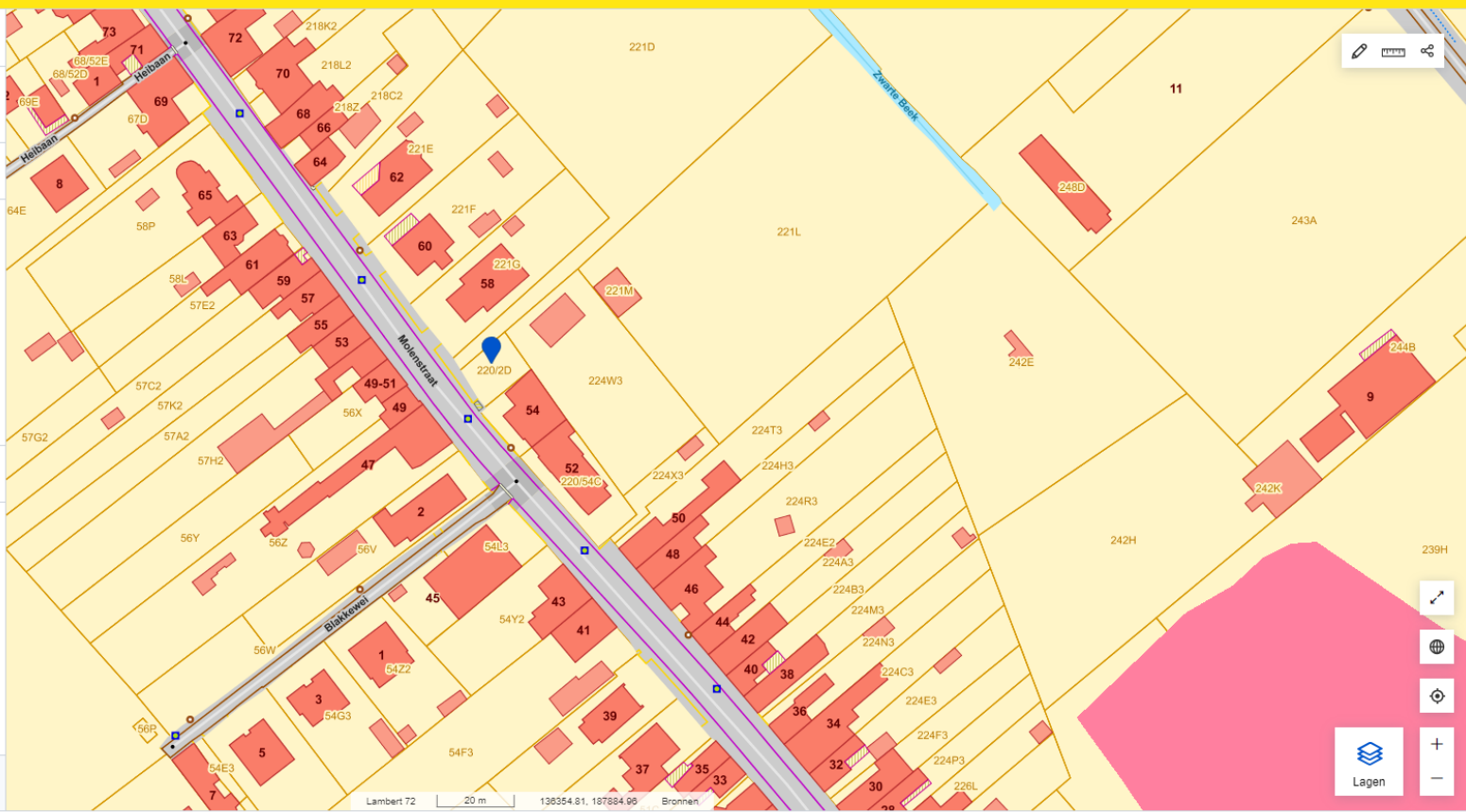
Adres: Niet gekend

**Coördinaten** ▾

**Van nature overstroombare gebieden** ⬆

Doorkruist door rivier maar geen sporen van overstroombaarheid ▾

Doorkruist door rivier maar geen sporen van overstroombaarheid ▾



**Aangeklikte locatie** ✕

CaPaKey: **42004E0220/02D000**

Gemeente: **Buggenhout** - NIS-code 42004  
Afdeling: **BUGGENHOUT 1 AFD** - NIS-code 42004  
Sectie: **E**  
Perceel: **0220/02D000**  
Adres: Niet gekend

📍 **Coördinaten** ▾

🗺 **Boskartering 1990** ▴  
Geen objecten gevonden

🗺 **Bosreferentielaag 2000** ▴  
Geen objecten gevonden

🗺 **Digitale boswijzer Vlaanderen 2018** ▴  
Boswijzer: **Geen bos**  
Definitie: **Bodembedekking die niet aan de definitie van 'Bos' voldoet**

🗺 **Digitale boswijzer Vlaanderen 2021** ▴  
Boswijzer: **Geen bos**  
Definitie: **Bodembedekking die niet aan de definitie van 'Bos' voldoet**

