

****DC à la carte**



Sint-Truidersteenweg 154 A, 3500 Hasselt
71325F0504/00D003

[Locatie](#)
[Omgeving](#)
[Kadaster](#)
[Gewestplan](#)
[Water](#)
[Natuur](#)
[Recht van voorkoop](#)
[Beschermd onroerend erfgoed](#)
[Vastgestelde inventarissen](#)
[Wetenschappelijke inventarissen](#)
[Unesco werelderfgoed](#)
[Historische kaarten](#)
[Wonen](#)

Dossier: 2025-0004/006

Locatie



Dossier: 2025-0004/006

Omgeving



Kadaster

Meest recente toestand



eservices.minfin.fgov.be

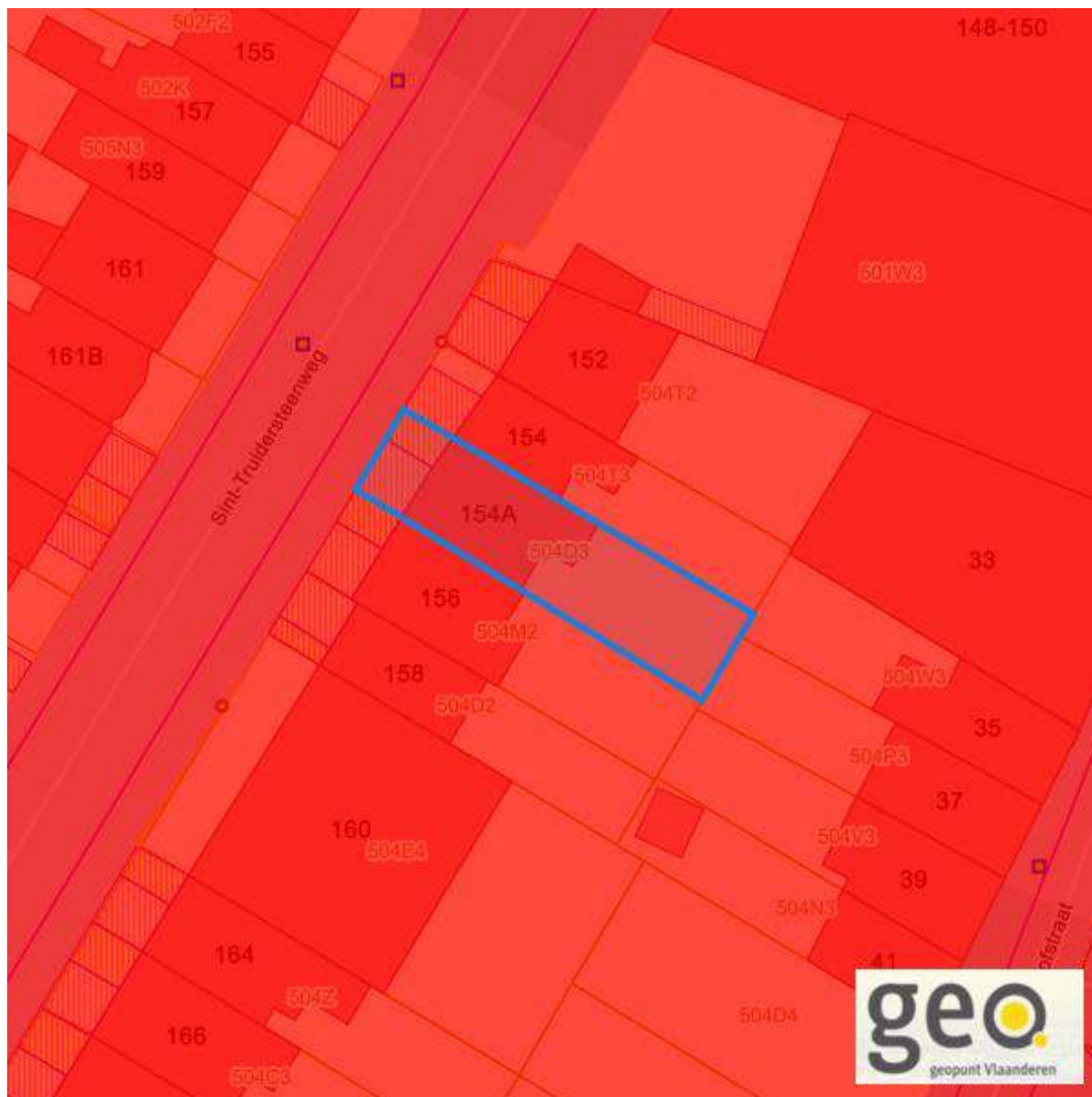
Dossier: 2025-0004/006

Fiscale toestand



eservices.minfin.fgov.be

Gewestplan



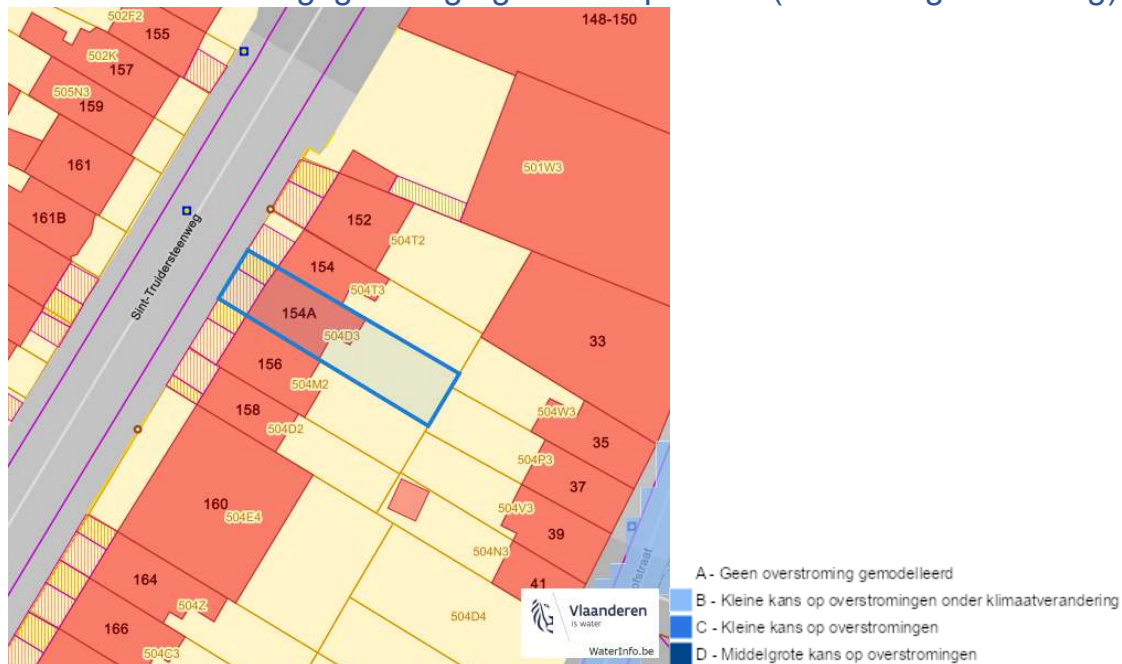
www.geopunt.be
Gewestplan legende

Dossier: 2025-0004/006

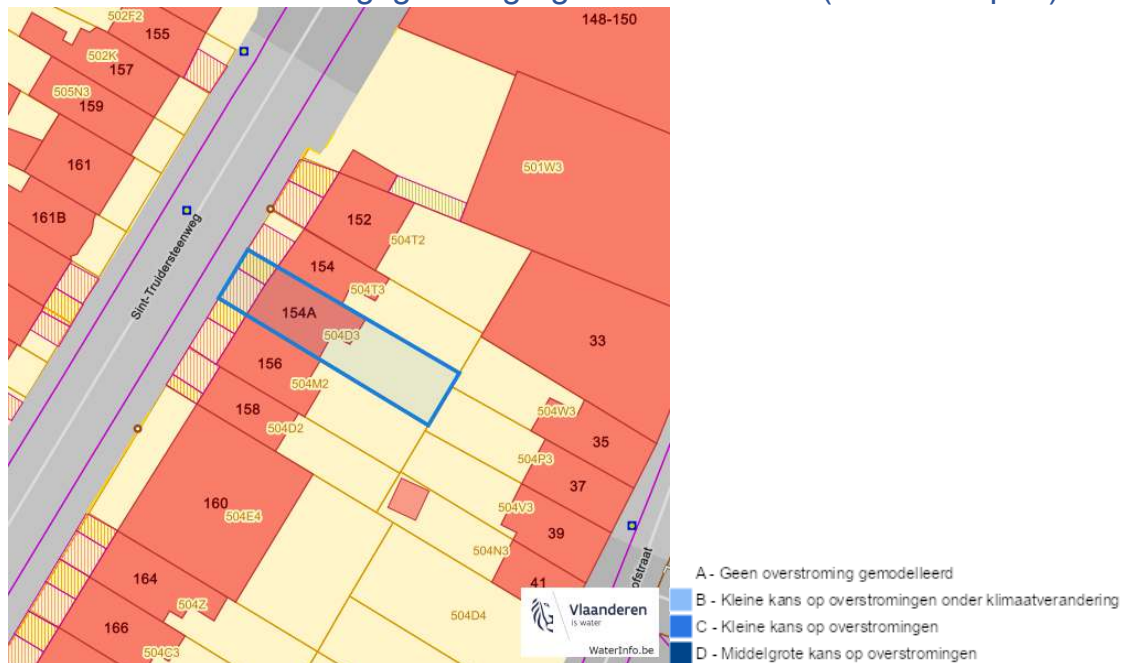
Document: DC à la carte - VLANED - DC
Kaarten: 27/03/2026 - 7f208gt5y965k8q8sbuij6jhkao284809dl0cumg

Water

Overstromingsgevoelige gebieden pluviaal (door hevige neerslag)



Overstromingsgevoelige gebieden fluviaal (uit waterlopen)



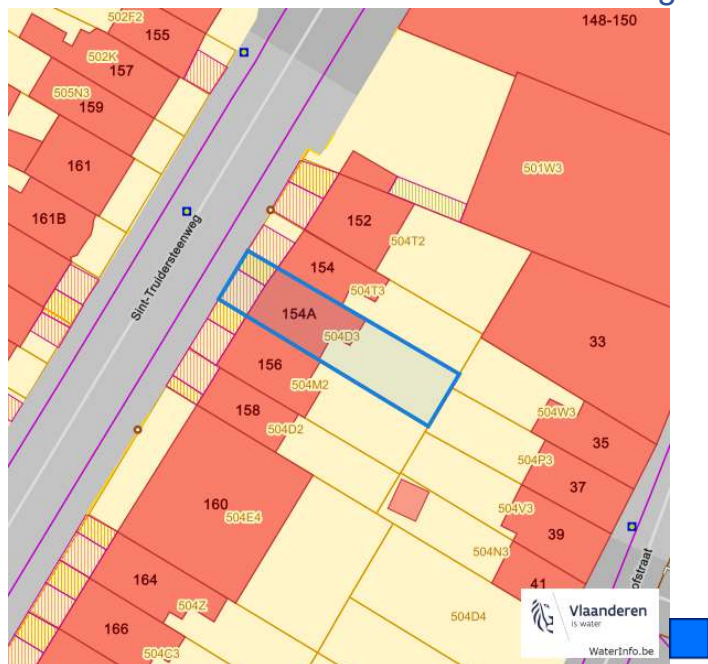
Overstromingsgevoelige gebieden vanuit de zee



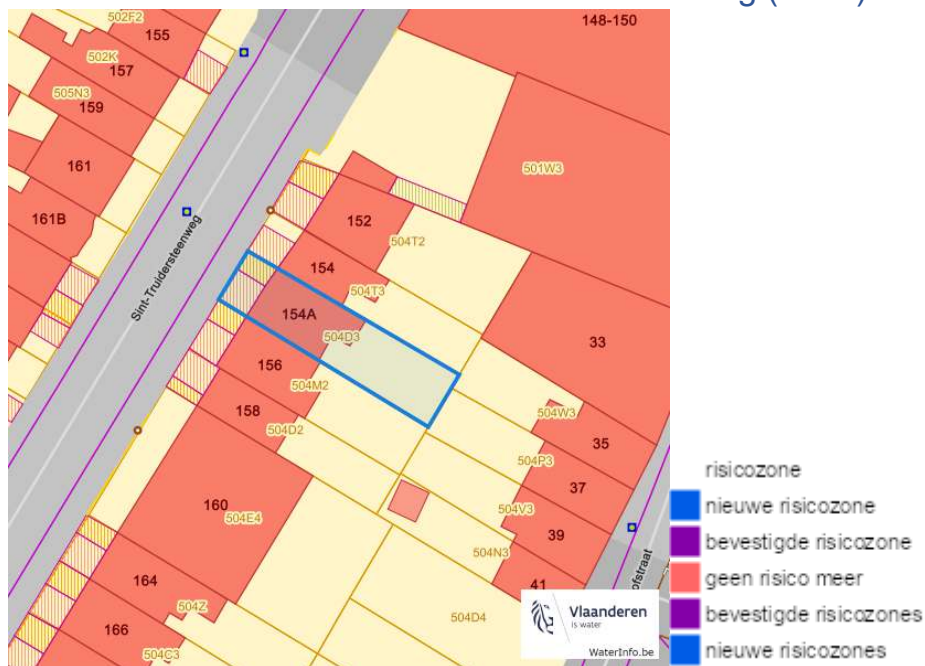
Signaalgebieden



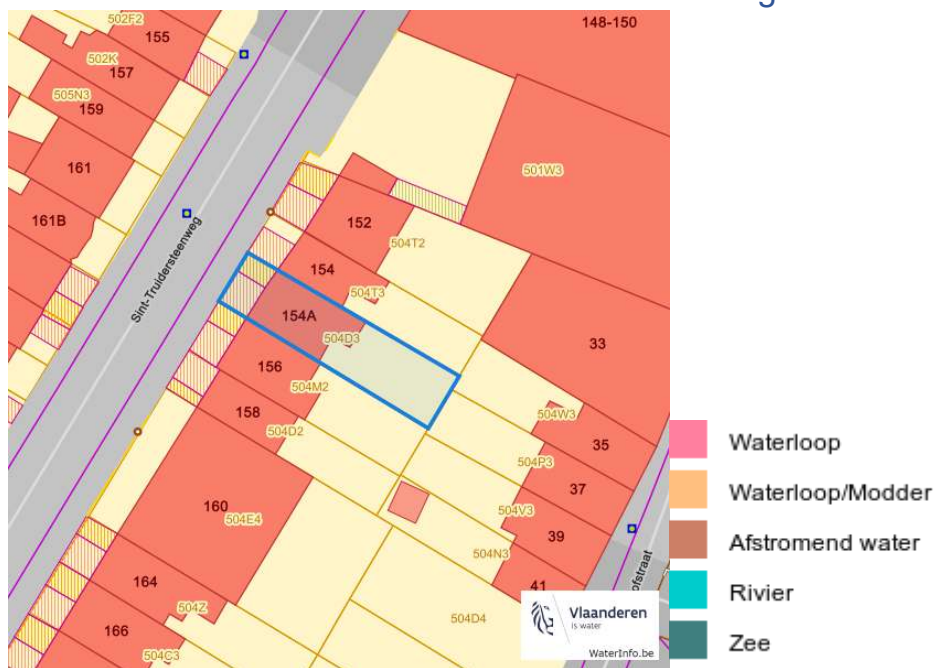
Recent overstromde gebieden (2017)



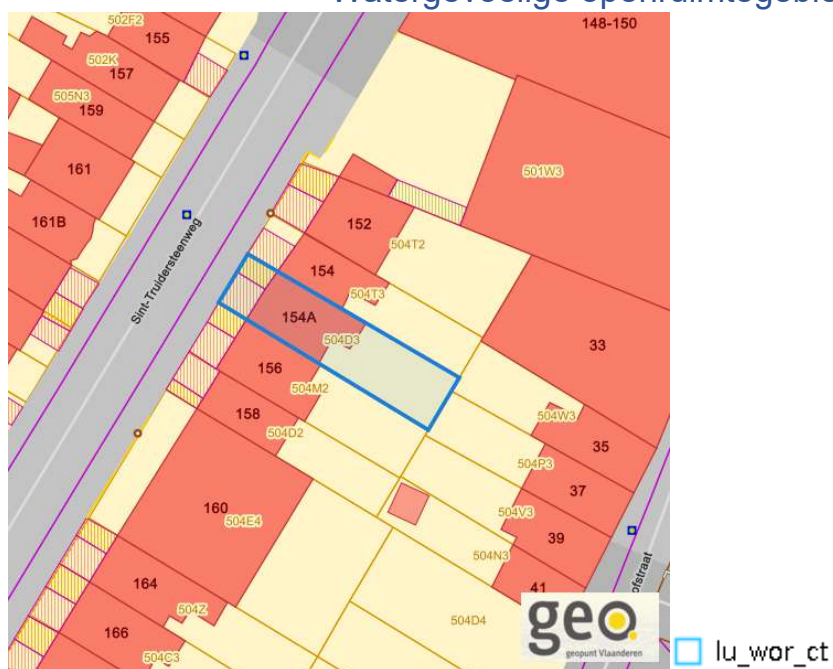
Risicozones overstrooming (2017)



Van nature overstroombare gebieden

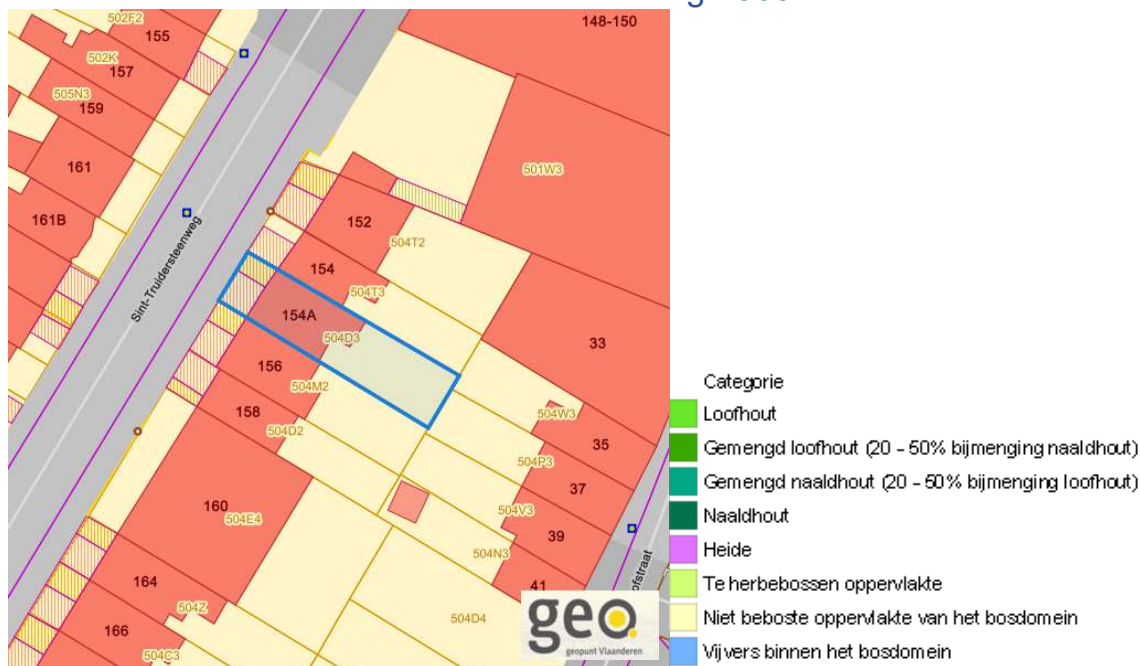


Watergevoelige openruimtegebieden



Natuur

Bosreferentielaag 2000



www.geopunt.be

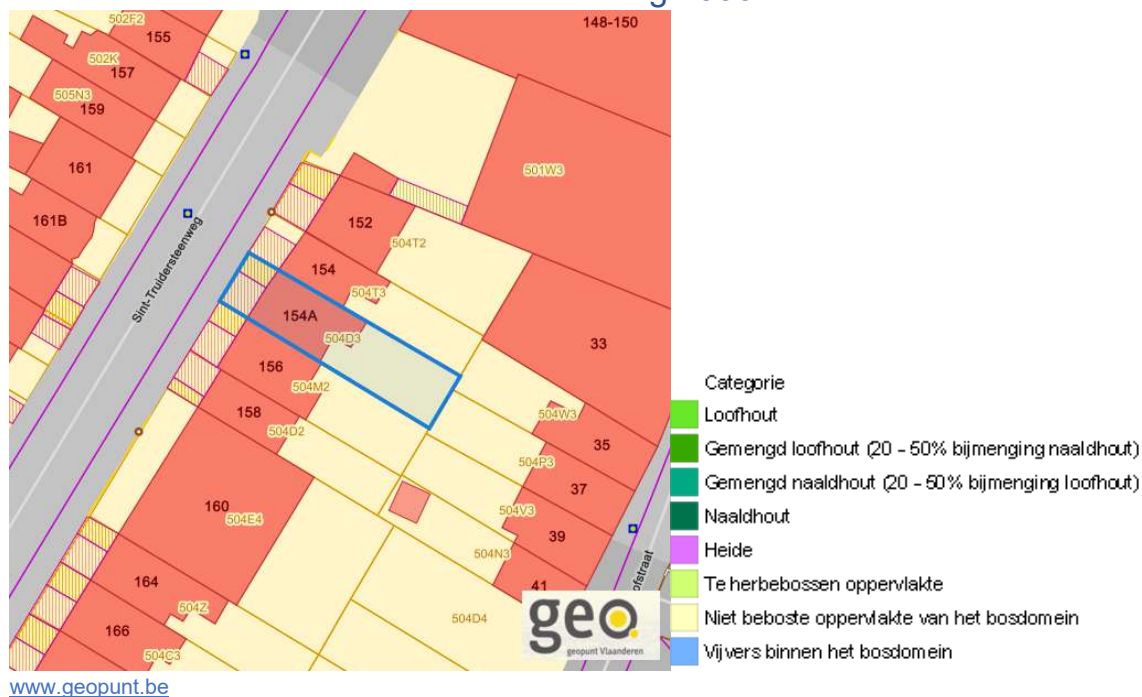
Groenkaart Vlaanderen (2021)



www.geopunt.be

Sint-Truidersteenweg 154 A, 3500 Hasselt

Boskartering 1990



Digitale boswijzer 2021



Dossier: 2025-0004/006

Document: DC à la carte - VLANED - DC
 Kaarten: 27/03/2026 - 7f208gt5y965k8q8sbuij6jhkao284809dl0cumg

Digitale boswijzer 2018



Digitale boswijzer 2015



Sint-Truidersteenweg 154 A, 3500 Hasselt

Digitale boswijzer 2012



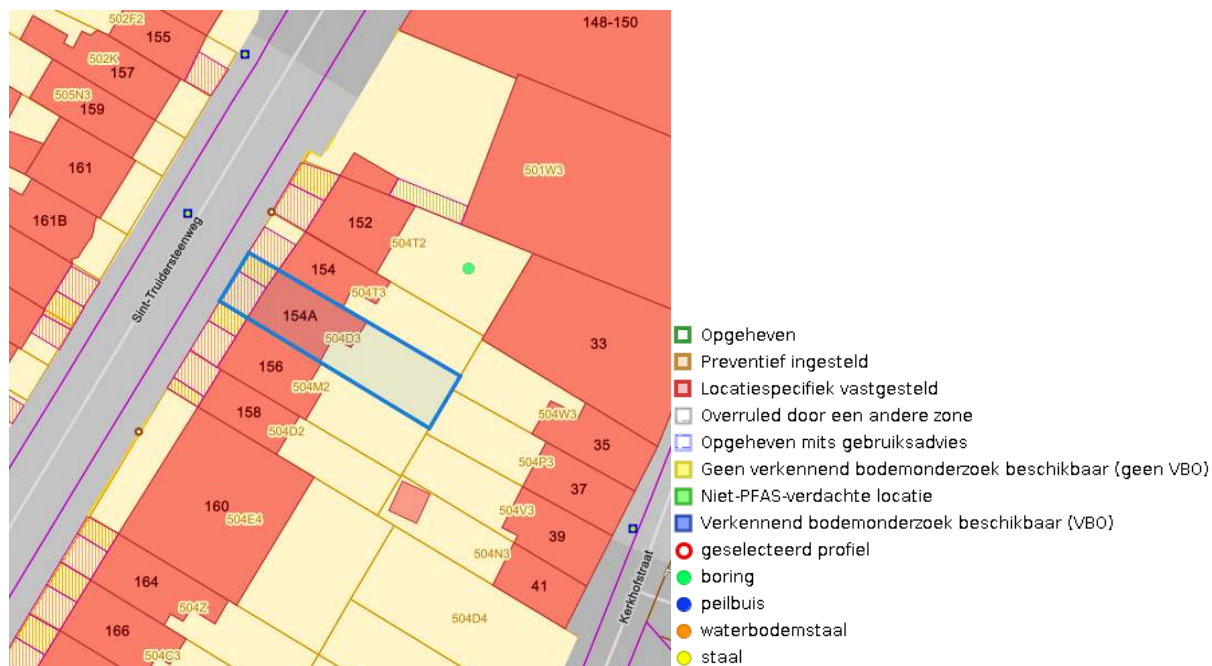
Digitale boswijzer 2009



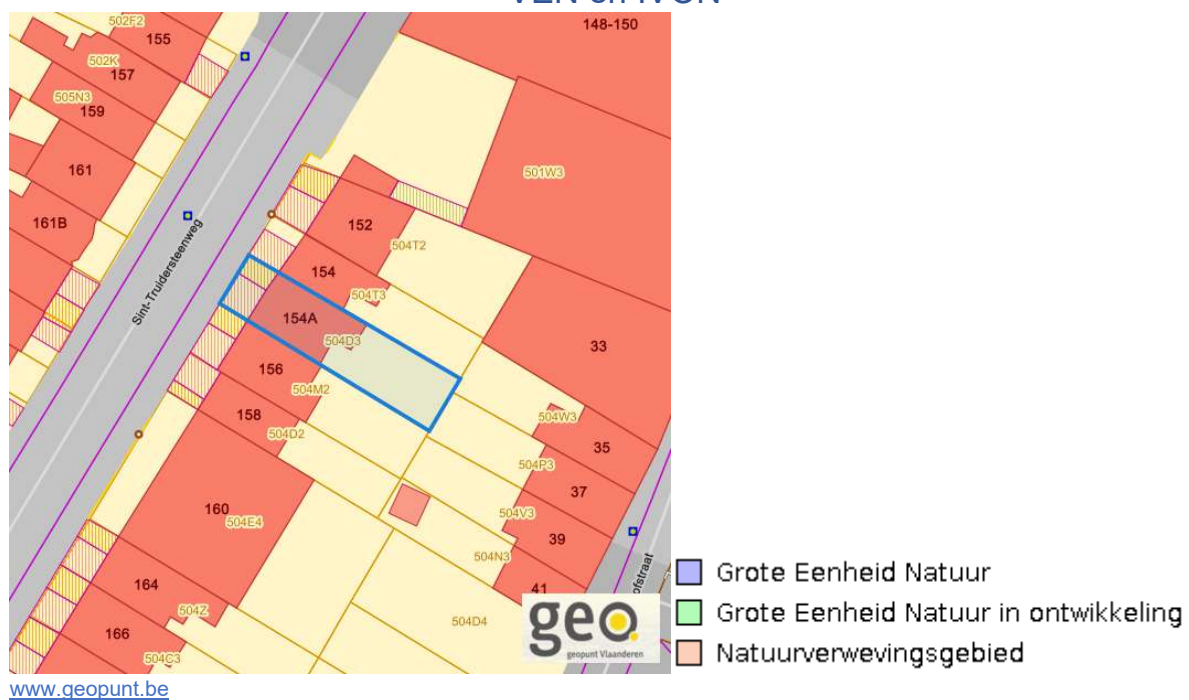
Dossier: 2025-0004/006

Sint-Truidersteenweg 154 A, 3500 Hasselt

PFAS



VEN en IVON

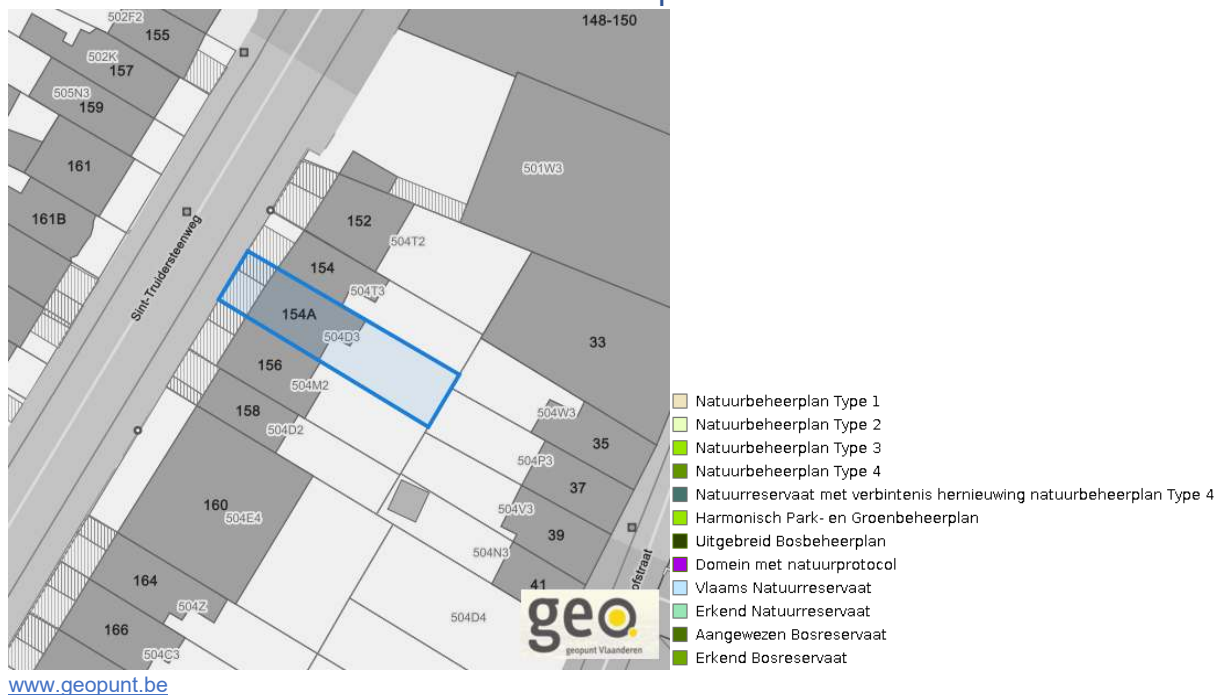


Dossier: 2025-0004/006

Jachtterreinen

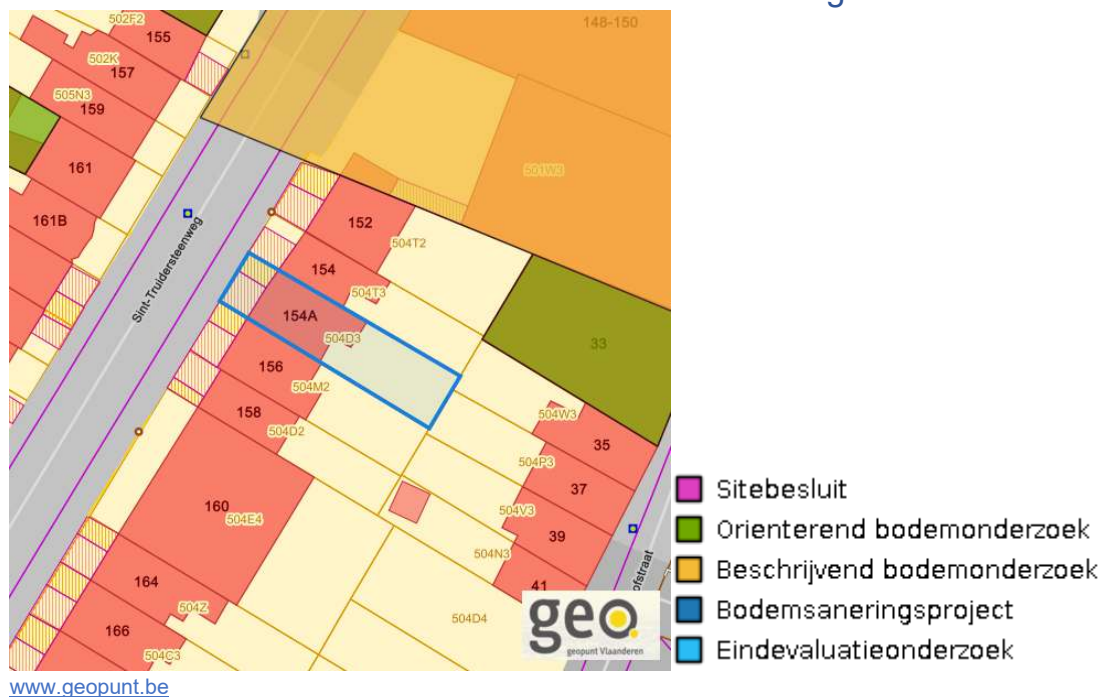


Natuurbeheerplannen



Sint-Truidersteenweg 154 A, 3500 Hasselt

Bodemonderzoeken en saneringen



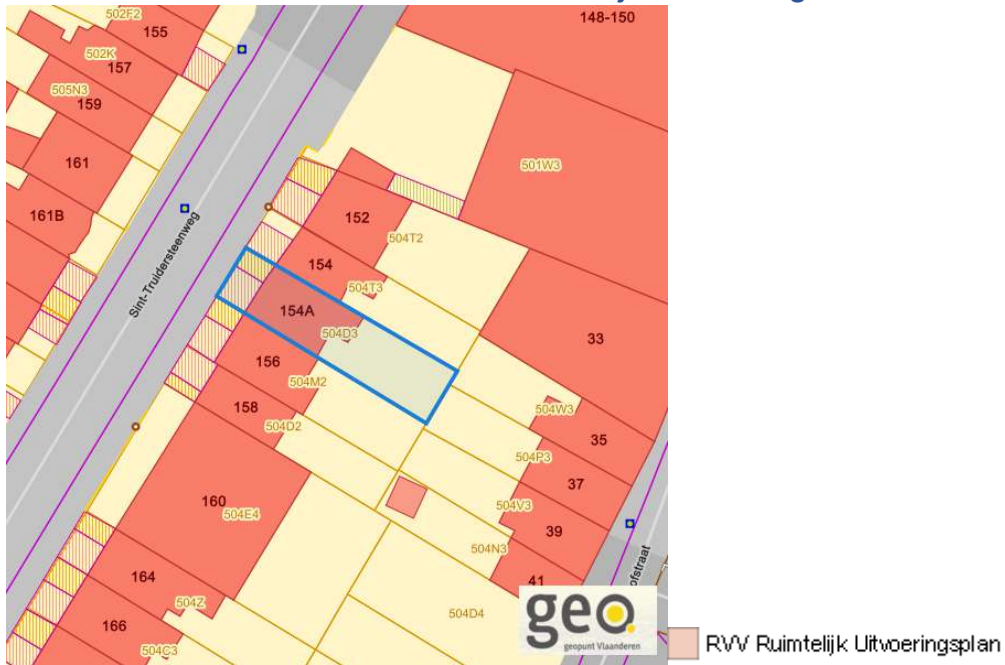
Dossier: 2025-0004/006

Document: DC à la carte - VLANED - DC
Kaarten: 27/03/2026 - 7f208gt5y965k8q8sbuij6jhkao284809dl0cumg

Detailkaarten recht van voorkoop

Detailkaarten recht van voorkoop pagina 1

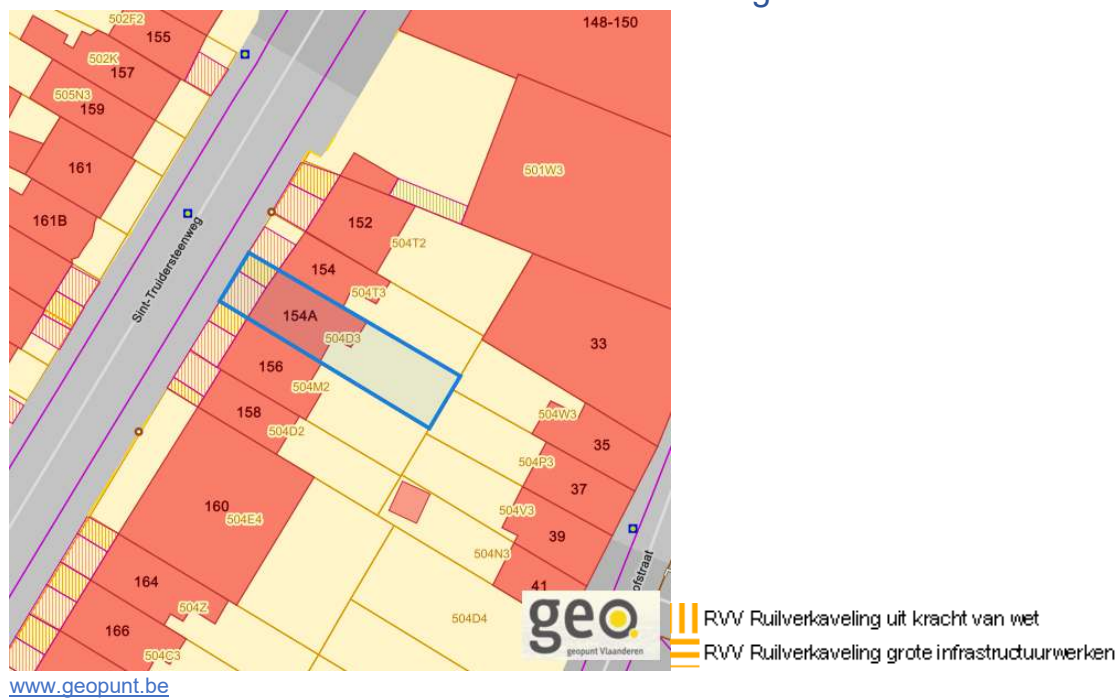
Rvv: Ruimtelijke ordening



Sint-Truidersteenweg 154 A, 3500 Hasselt

Detailkaarten recht van voorkoop pagina 2

Rvv: Ruilverkaveling



Rvv: Havengebieden



Dossier: 2025-0004/006

Sint-Truidersteenweg 154 A, 3500 Hasselt

Detailkaarten recht van voorkoop pagina 3

Rvv: de Vlaamse waterweg



Rvv: Complexe Projecten



Dossier: 2025-0004/006

Sint-Truidersteenweg 154 A, 3500 Hasselt

Detailkaarten recht van voorkoop pagina 4

Rvw: Oeverzones en overstromingsgebieden



Rvw: Natuurreservaten



Dossier: 2025-0004/006

Sint-Truidersteenweg 154 A, 3500 Hasselt

Detailkaarten recht van voorkoop pagina 5

Rvv: Landinrichtingsplan en inrichtingsnota



Rvv: Natuurinrichtingsprojecten



Dossier: 2025-0004/006

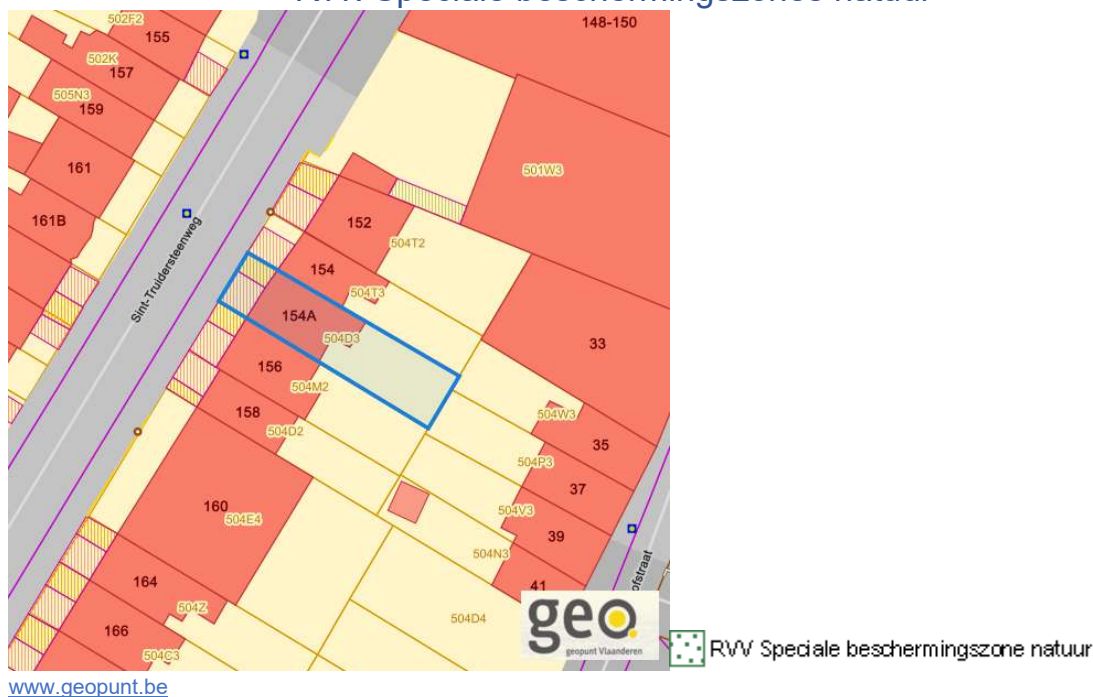
Sint-Truidersteenweg 154 A, 3500 Hasselt

Detailkaarten recht van voorkoop pagina 6

Rvv: Vlaams Ecologisch Network

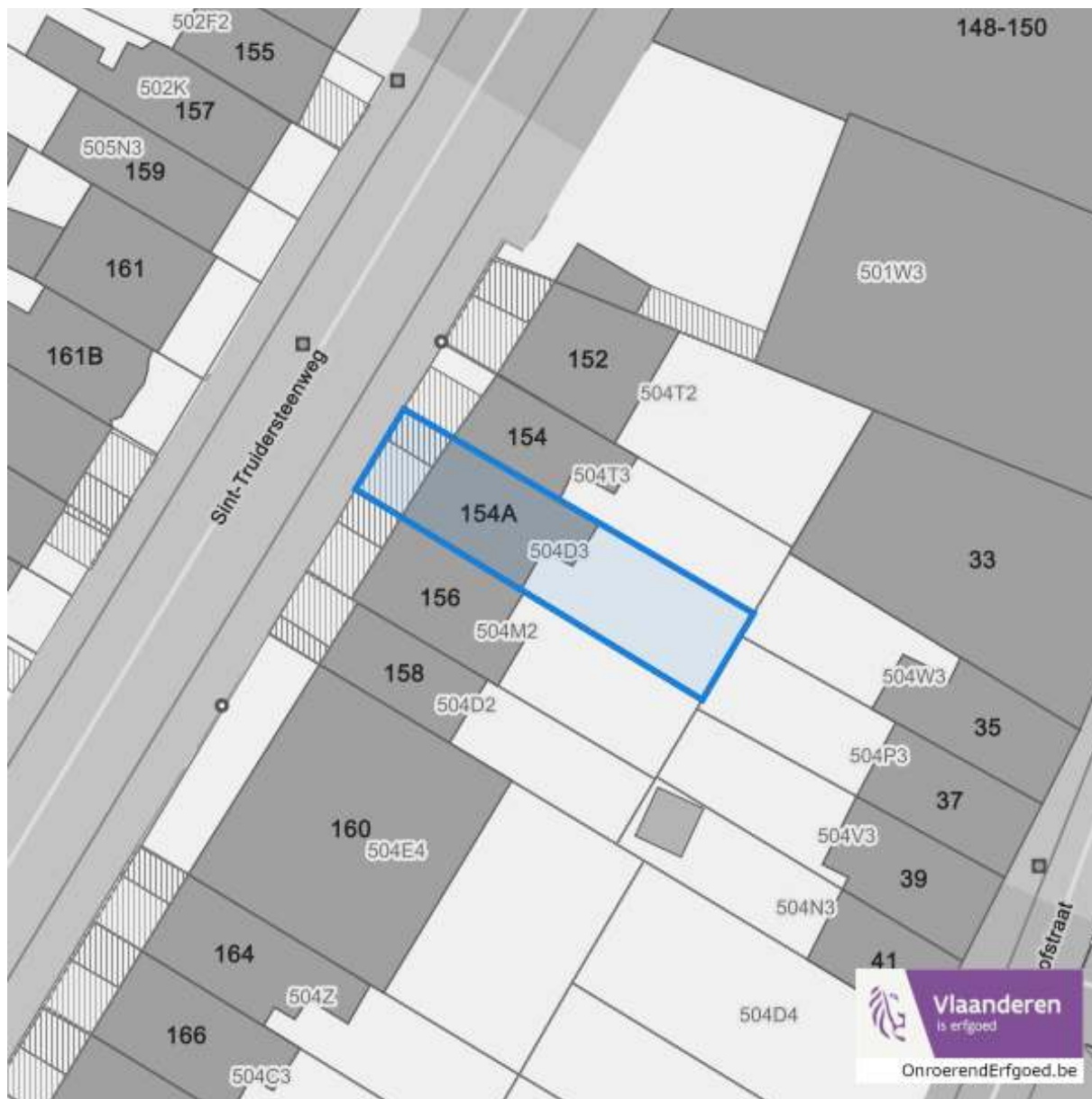


Rvv: Speciale beschermingszones natuur



Dossier: 2025-0004/006

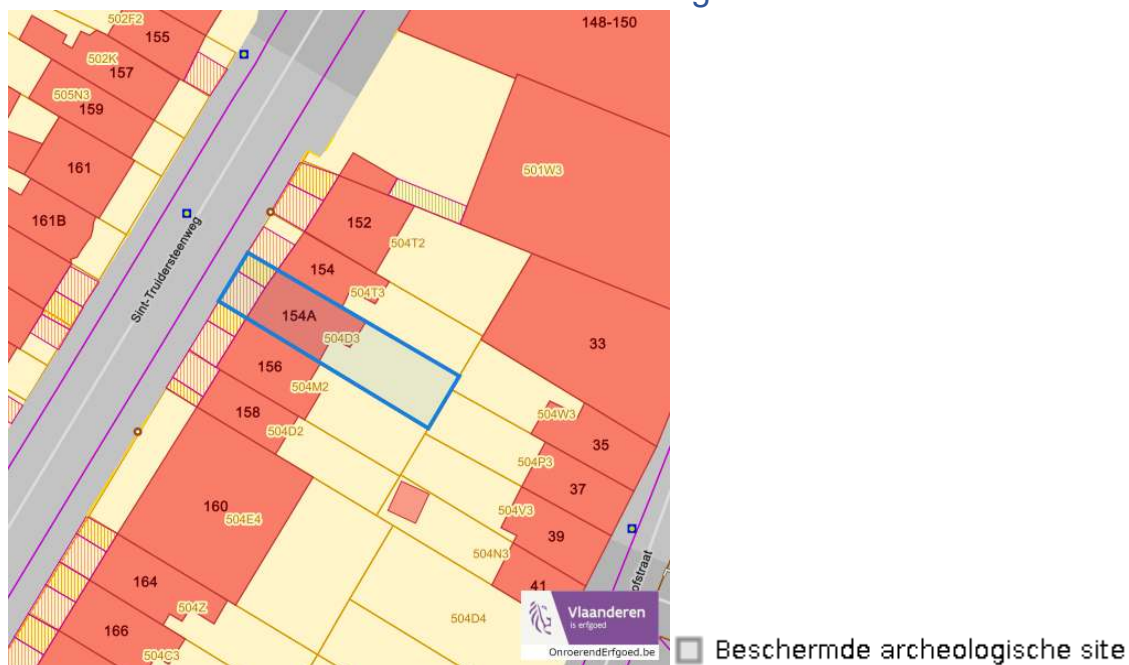
Beschermd onroerend erfgoed



Detailkaarten beschermd onroerend erfgoed

Detailkaarten beschermd onroerend erfgoed pagina 1

Beschermd archeologische sites



Beschermd cultuurhistorische landschappen



Dossier: 2025-0004/006

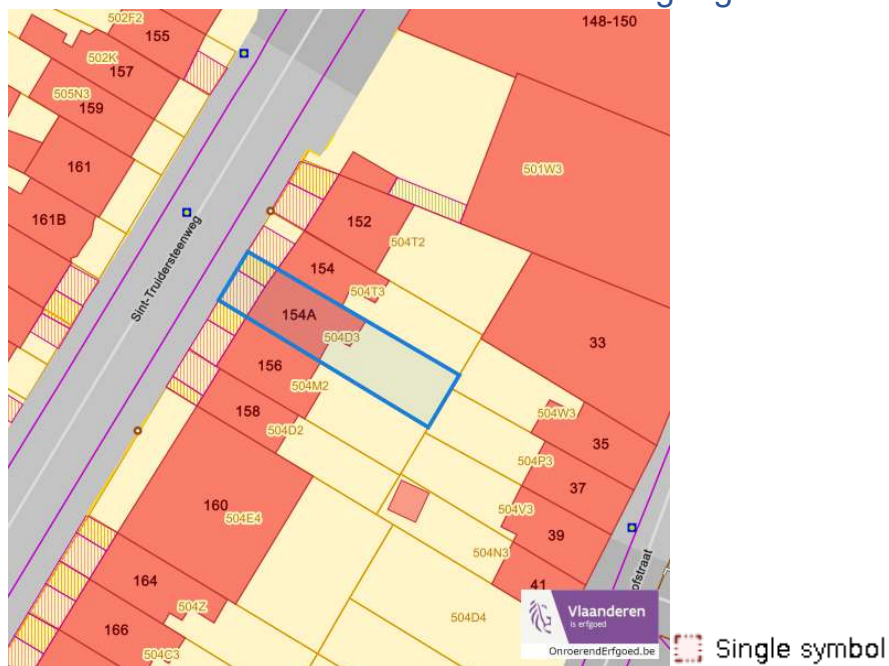
Sint-Truidersteenweg 154 A, 3500 Hasselt

Detailkaarten beschermd onroerend erfgoed pagina 2

Beschermd monumenten



Beschermd overgangszones

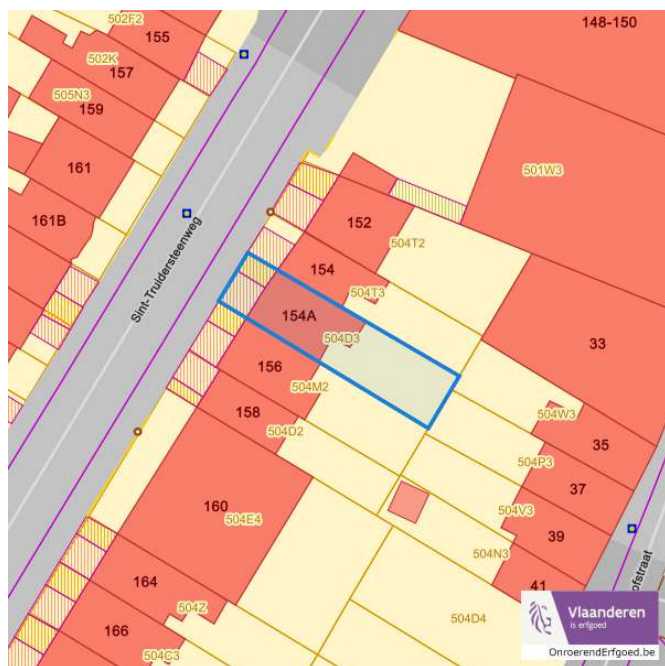



Dossier: 2025-0004/006

Sint-Truidersteenweg 154 A, 3500 Hasselt

Detailkaarten beschermd onroerend erfgoed pagina 3

Beschermd stads en dorpsgezichten



 Beschermd stads- en dorpsgezicht

Dossier: 2025-0004/006

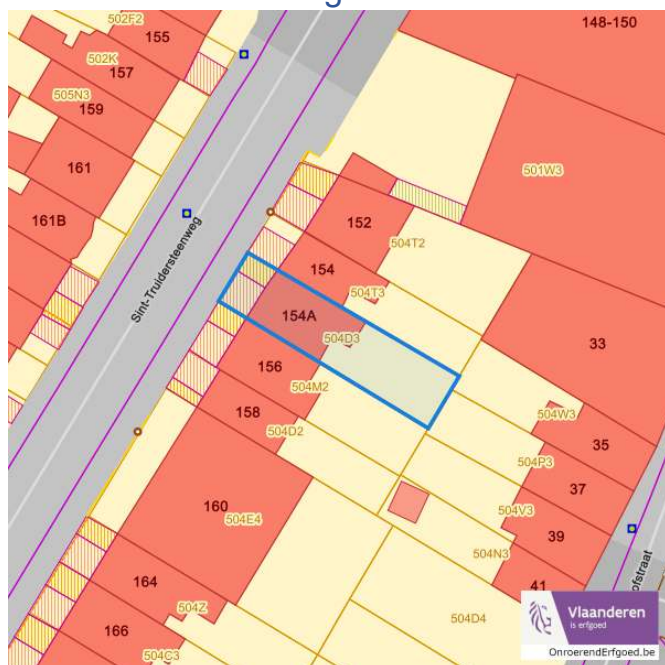
Vastgestelde inventarissen



Detailkaarten vastgestelde inventarissen

Detailkaarten vastgestelde inventaris pagina 1

Vastgestelde inventaris: Archeologische zones



Vastgestelde afgebakende archeologische zone

Vastgestelde inventaris: Bouwkundig erfgoed



Item uit de vastgestelde inventaris bouwkundig erfgoed

Dossier: 2025-0004/006

Sint-Truidersteenweg 154 A, 3500 Hasselt

Detailkaarten vastgestelde inventaris pagina 2

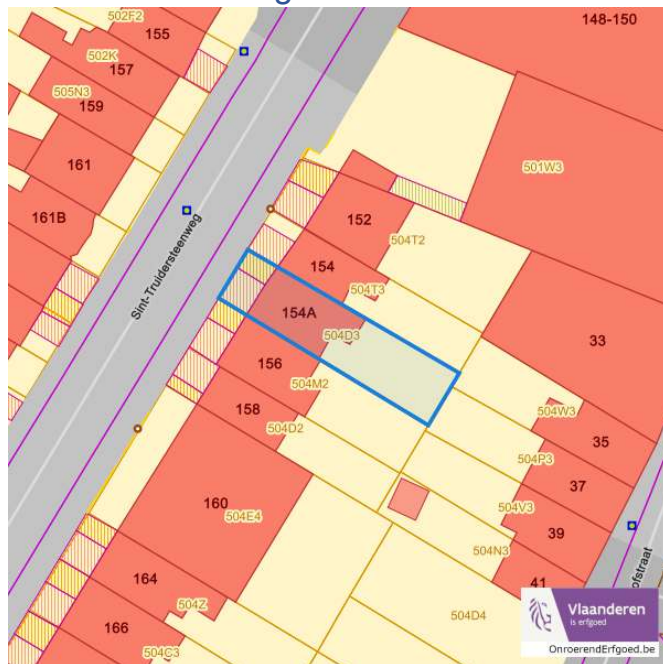
Vastgestelde inventaris: Houtige beplanting met erfgoedwaarde

%vastgestelde_inventaris_houtige_beplanting_met_erfgoedwaarde

scale=55%%vastgestelde_inventaris_houtige_beplanting_met_erfgoedwaarde_legend

scale=45%

Vastgestelde inventaris: Historische tuinen en parken



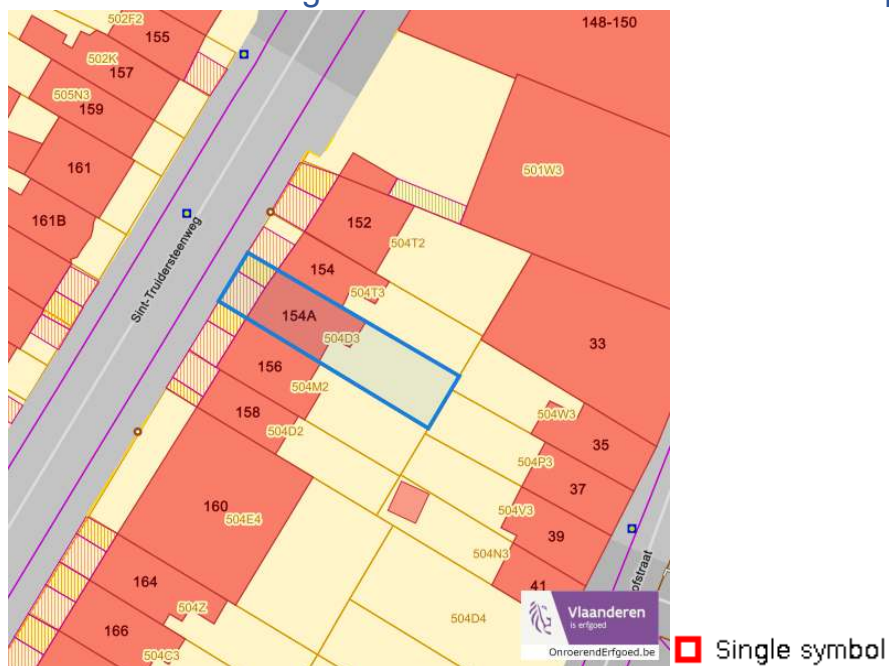
■ Vastgestelde inventaris park en tuin

Dossier: 2025-0004/006

Sint-Truidersteenweg 154 A, 3500 Hasselt

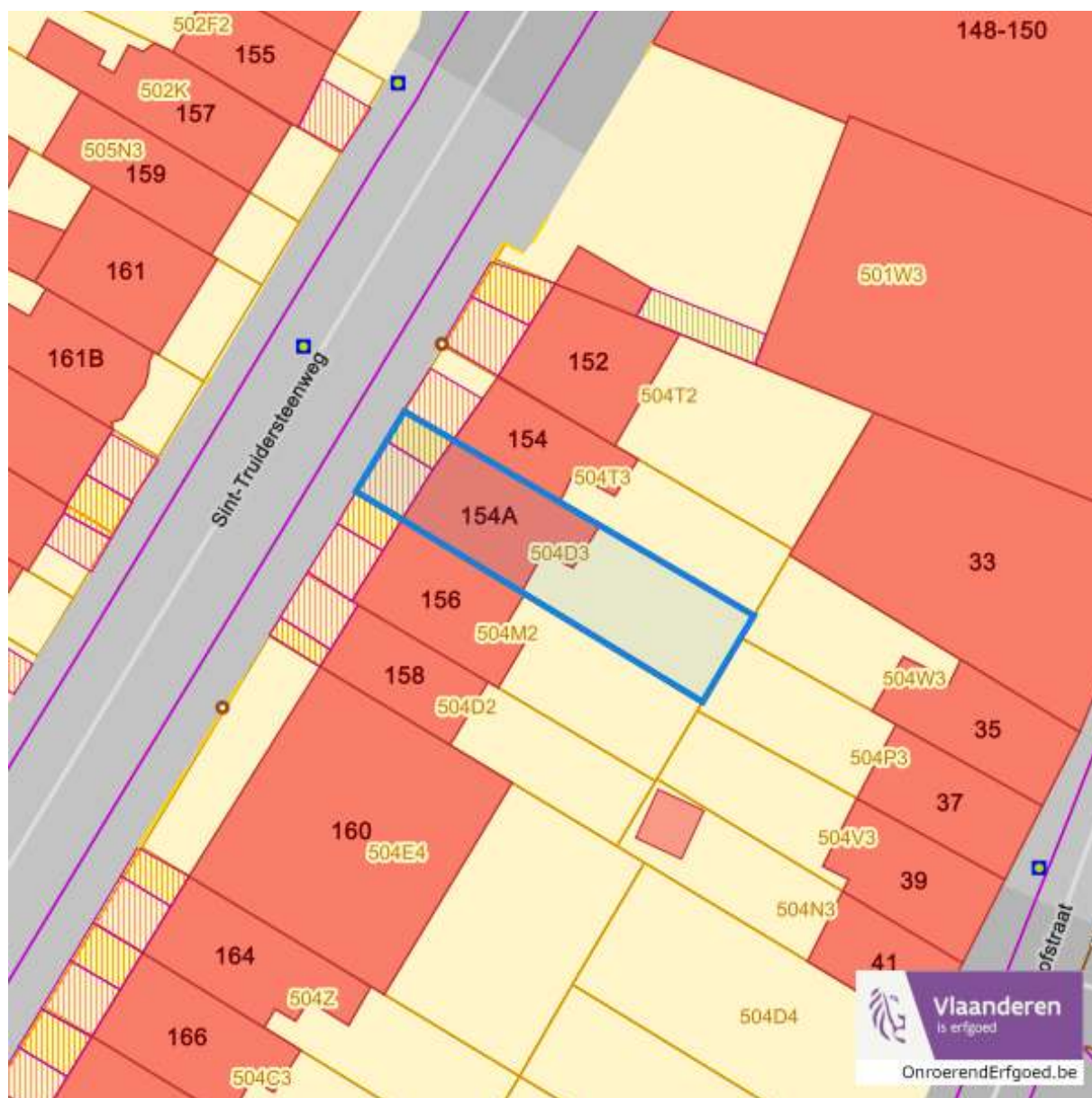
Detailkaarten vastgestelde inventaris pagina 3

Vastgestelde inventaris: Relicten landschapsatlas



Dossier: 2025-0004/006

Wetenschappelijke inventarissen



Dossier: 2025-0004/006

Detailkaarten wetenschappelijke inventarissen

Detailkaarten wetenschappelijke inventarissen pagina 1

Bouwkundige elementen**Archeologische gehelen**

Dossier: 2025-0004/006

Sint-Truidersteenweg 154 A, 3500 Hasselt

Detailkaarten wetenschappelijke inventarissen pagina 2

Landschappelijke elementen



Landschappelijke gehelen



Dossier: 2025-0004/006

Unesco werelderfgoed



Detailkaarten Unesco werelderfgoed

Unesco: Bufferzones



Unesco: Kernzones



Historische kaarten

Atlas der Buurtwegen (ca 1840)



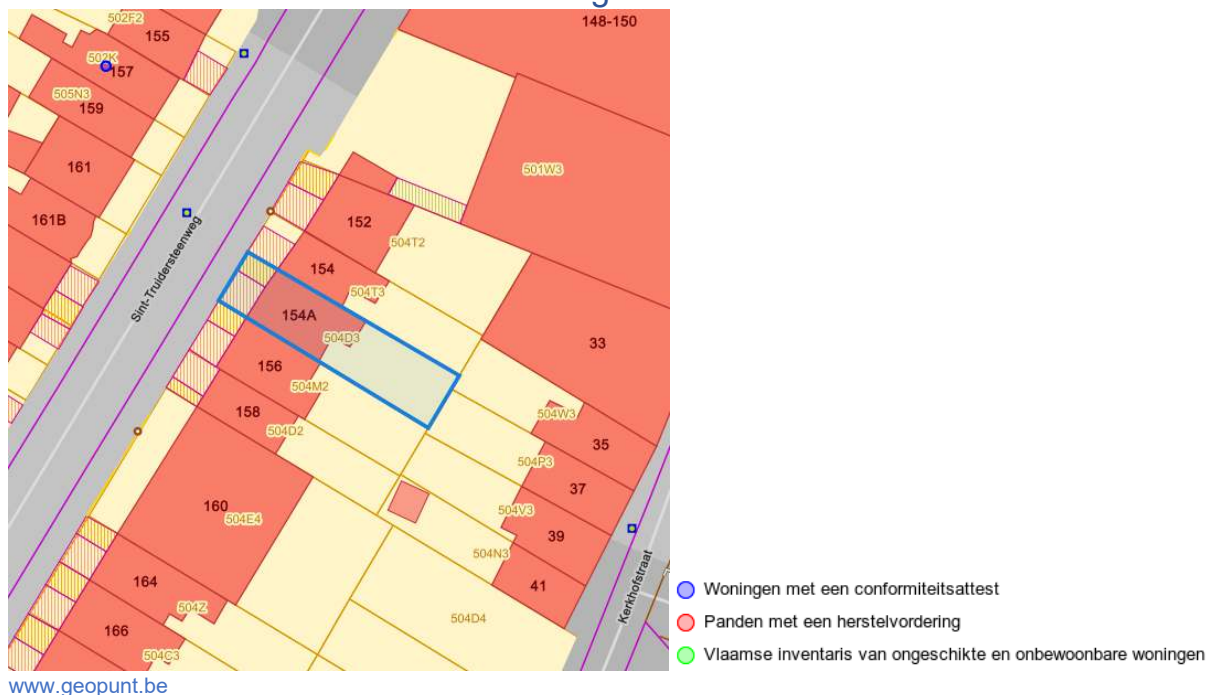
www.geopunt.be

Dossier: 2025-0004/006

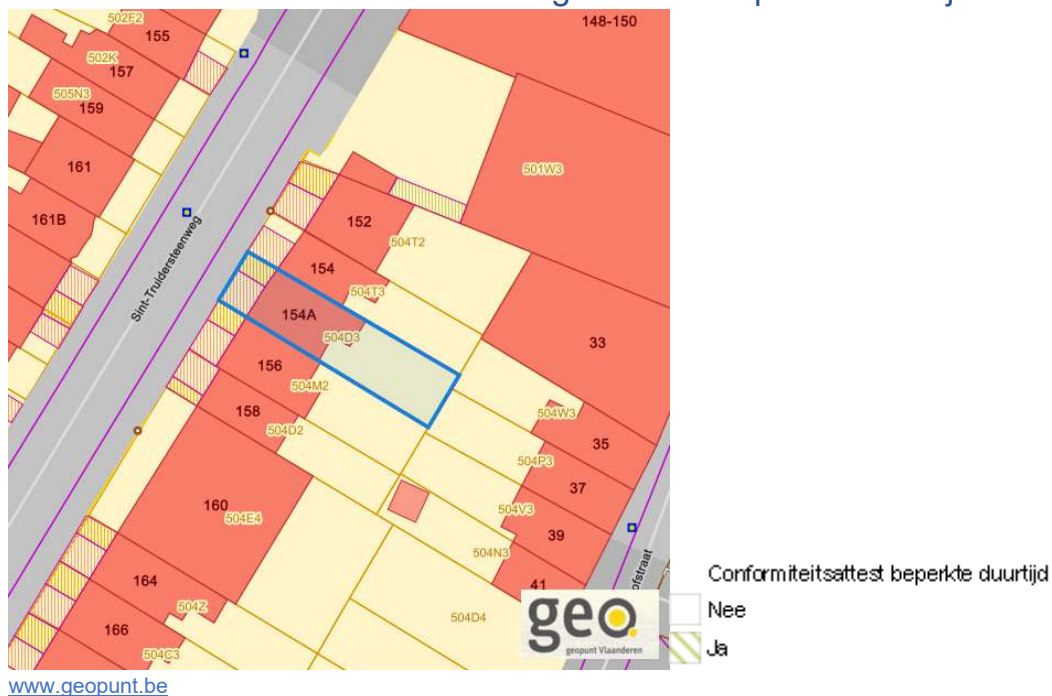
Document: DC à la carte - VLANED - DC
Kaarten: 27/03/2026 - 7f208gt5y965k8q8sbuij6jhkao284809dl0cumg

Wonen

Woningkwaliteit



Conformiteitsattest gemeente beperkte duurtijd



Sint-Truidersteenweg 154 A, 3500 Hasselt

Conformiteitsattest gemeente verplicht



Dossier: 2025-0004/006