


DC à la carte



De Eegde Veerdel, 3960 Tongerlo
72034A0192/00_000

[Locatie](#)

[Omgeving](#)

[Kadaster](#)

[Gewestplan](#)

[Water](#)

[Natuur](#)

[Recht van voorkoop](#)

[Beschermd onroerend erfgoed](#)

[Vastgestelde inventarissen](#)

[Wetenschappelijke inventarissen](#)

[Unesco werelderfgoed](#)

[Historische kaarten](#)

[Wonen](#)

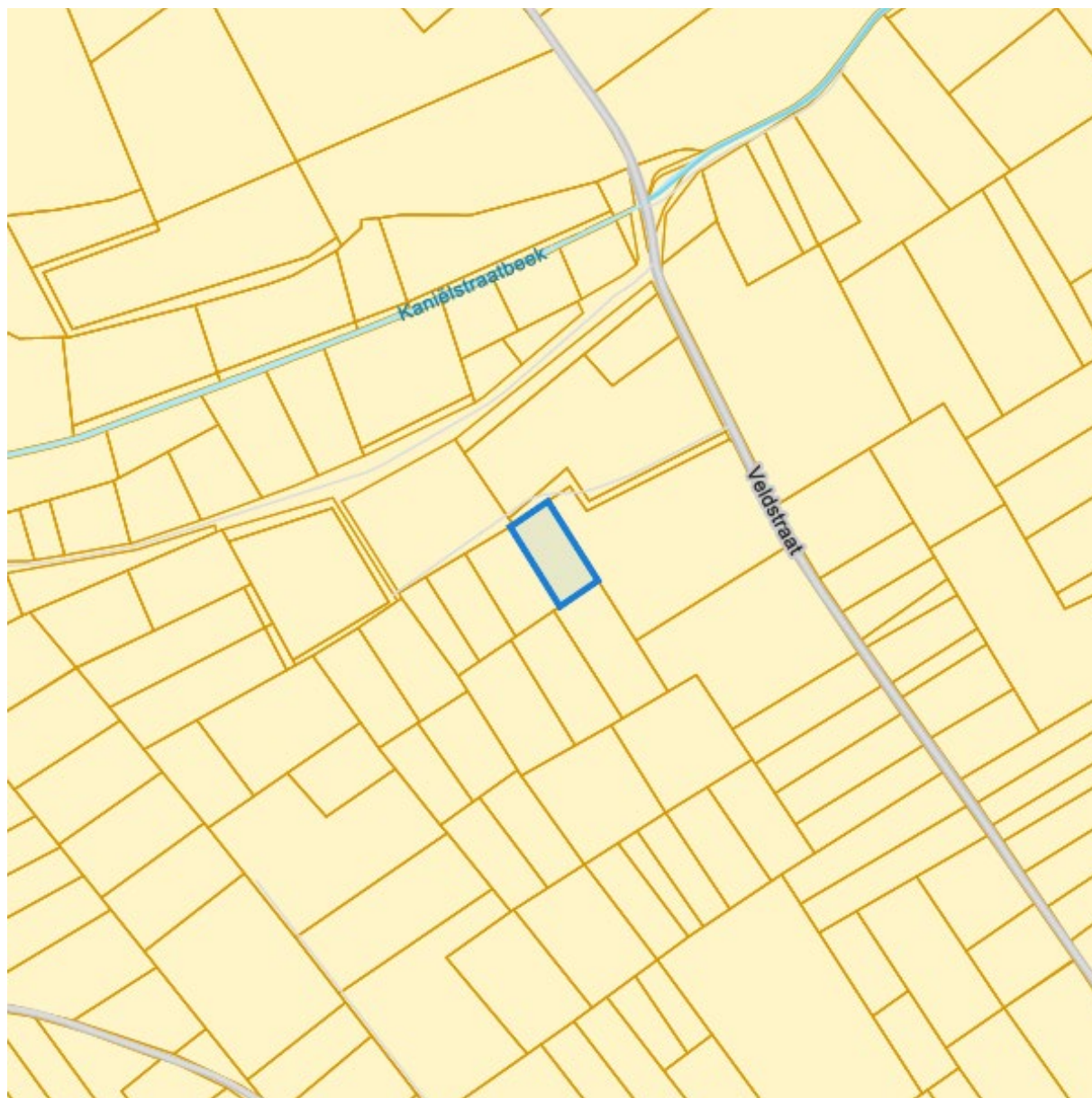
Dossier: 23-00-0260/001

Locatie

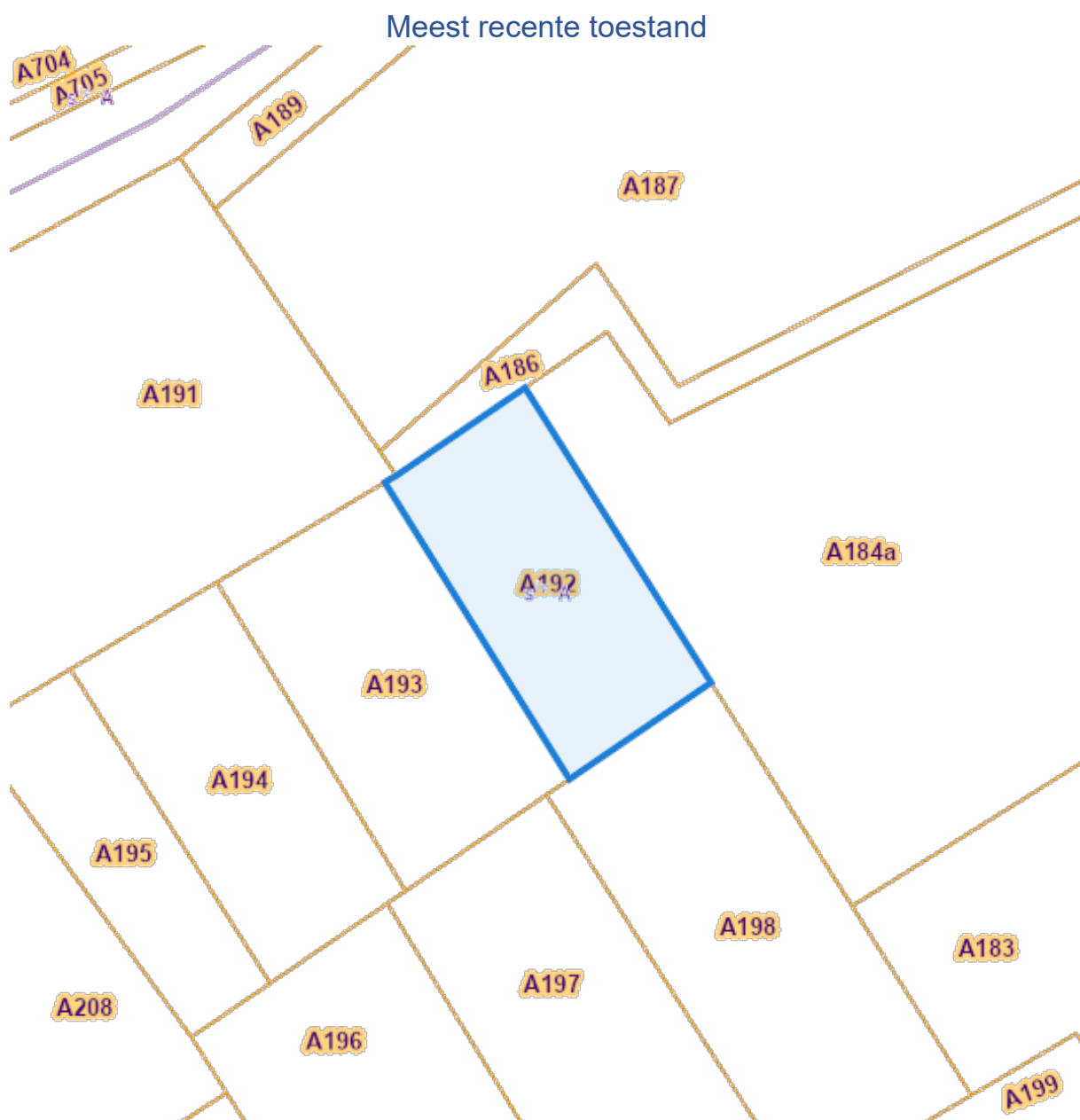


Dossier: 23-00-0260/001

Omgeving



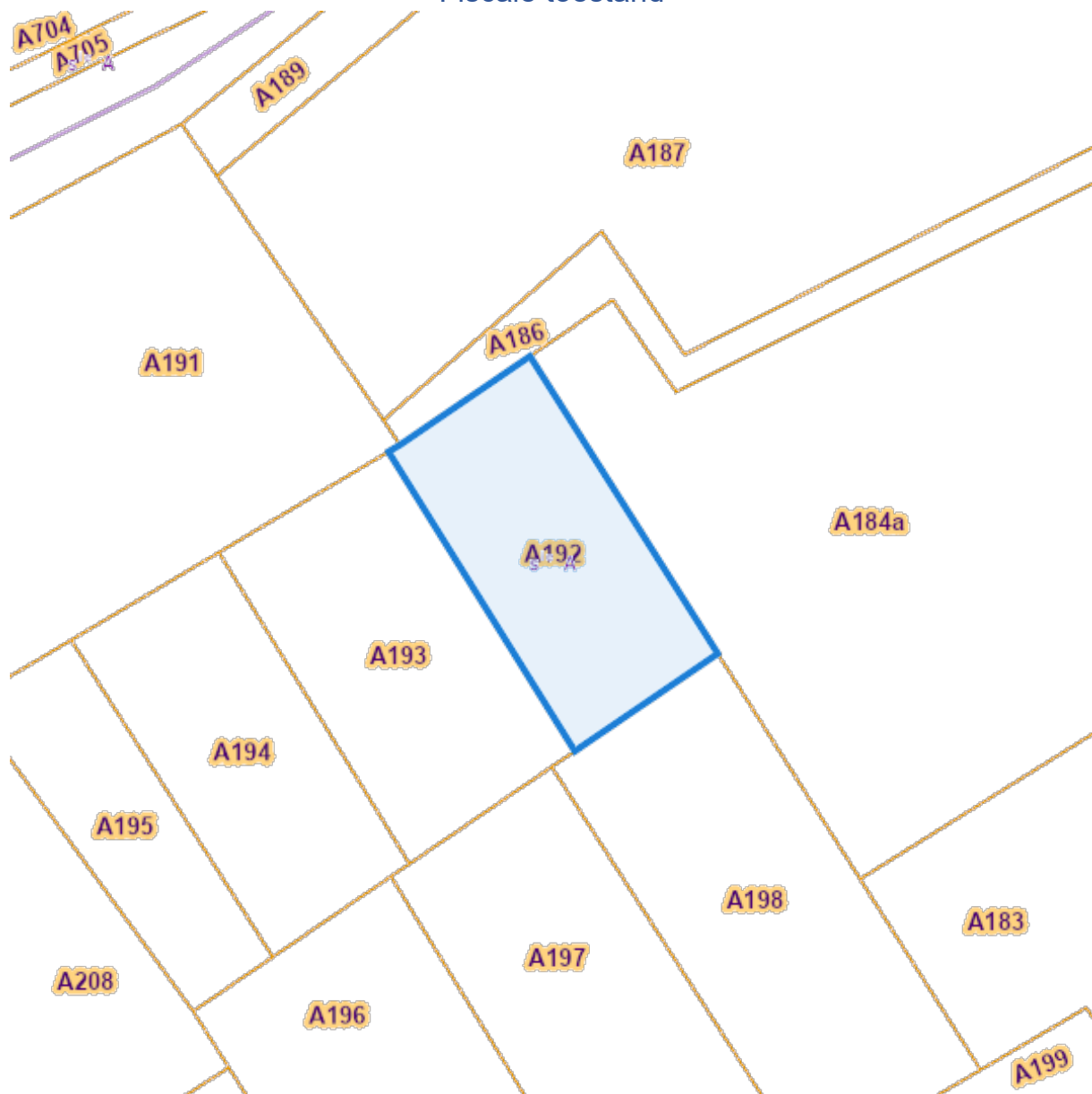
Kadaster



eservices.minfin.fgov.be

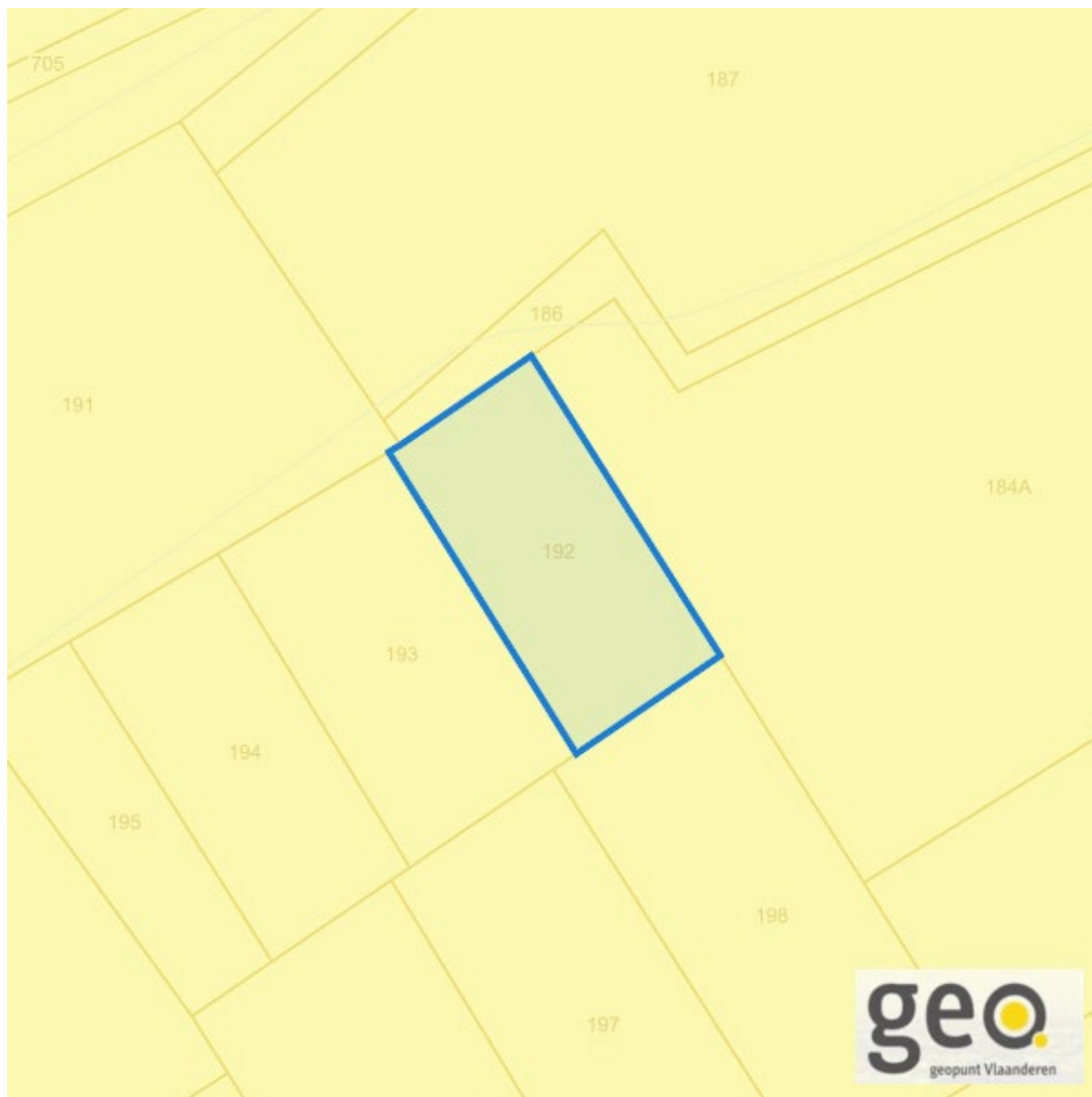
Dossier: 23-00-0260/001

Fiscale toestand



eservices.minfin.fgov.be

Gewestplan



www.geopunt.be

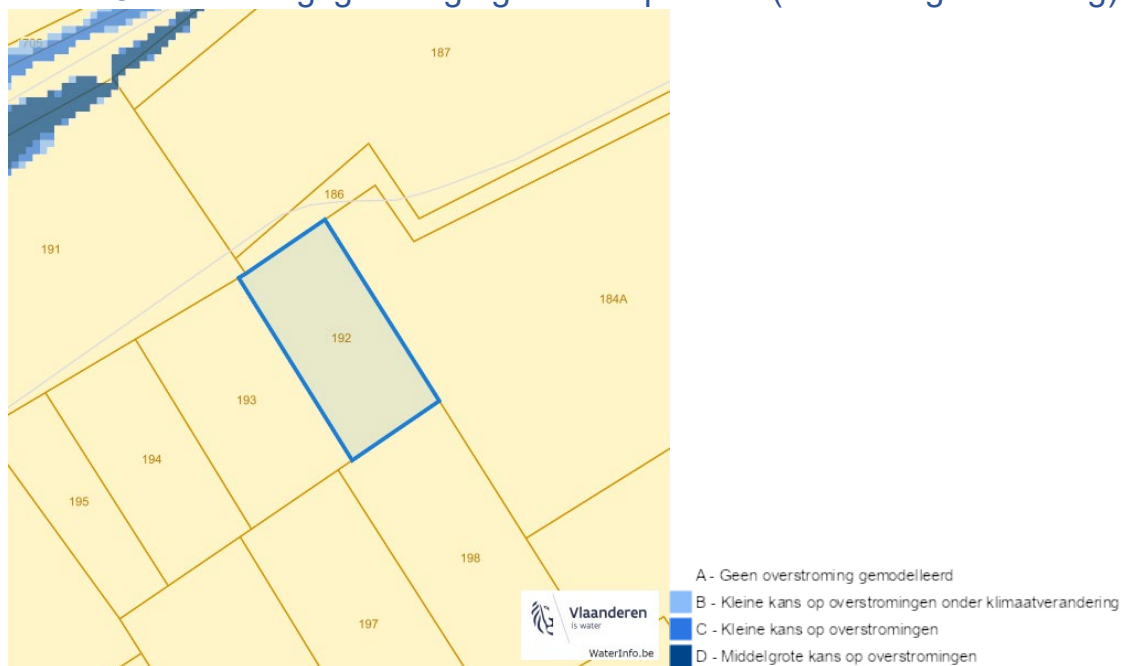
[Gewestplan legende](#)

Dossier: 23-00-0260/001

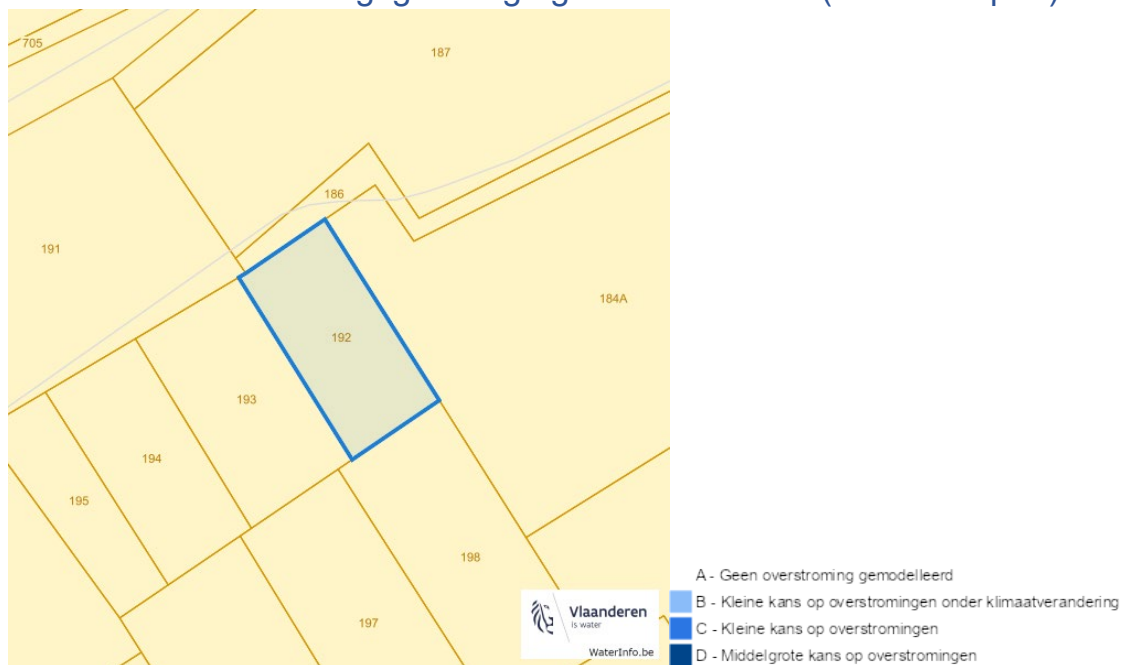
Document: DC à la carte - VLANED - DC
Kaarten: 19/09/2024 - b8nkaef5fnwquwpasqp75vmc9tcgvlwc2vz4dol

Water

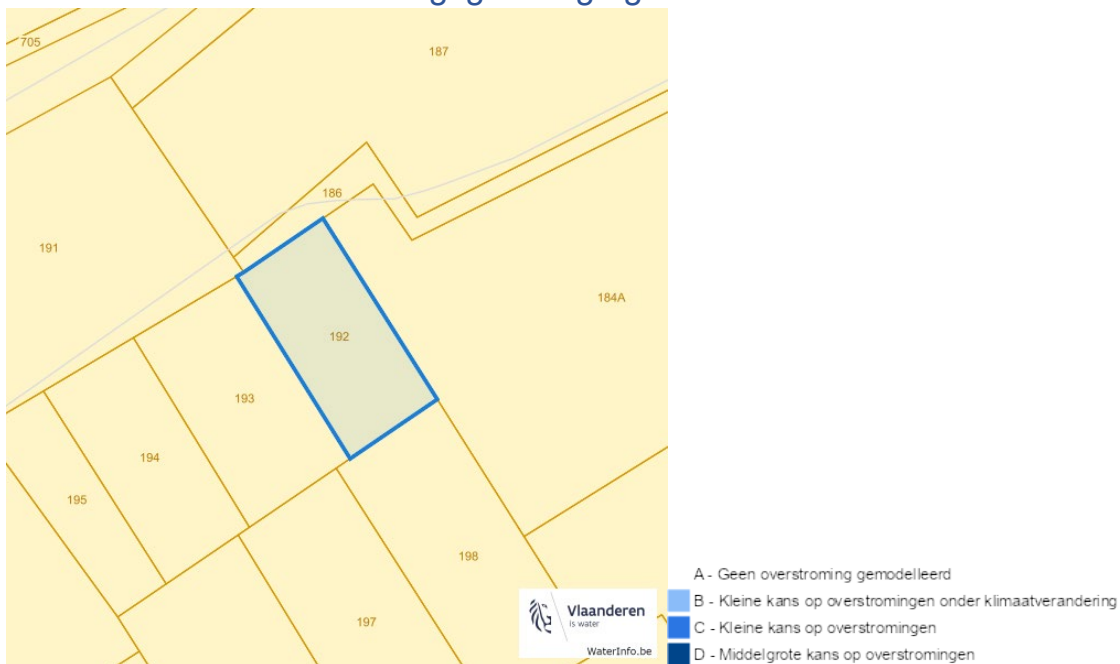
Overstromingsgevoelige gebieden pluviaal (door hevige neerslag)



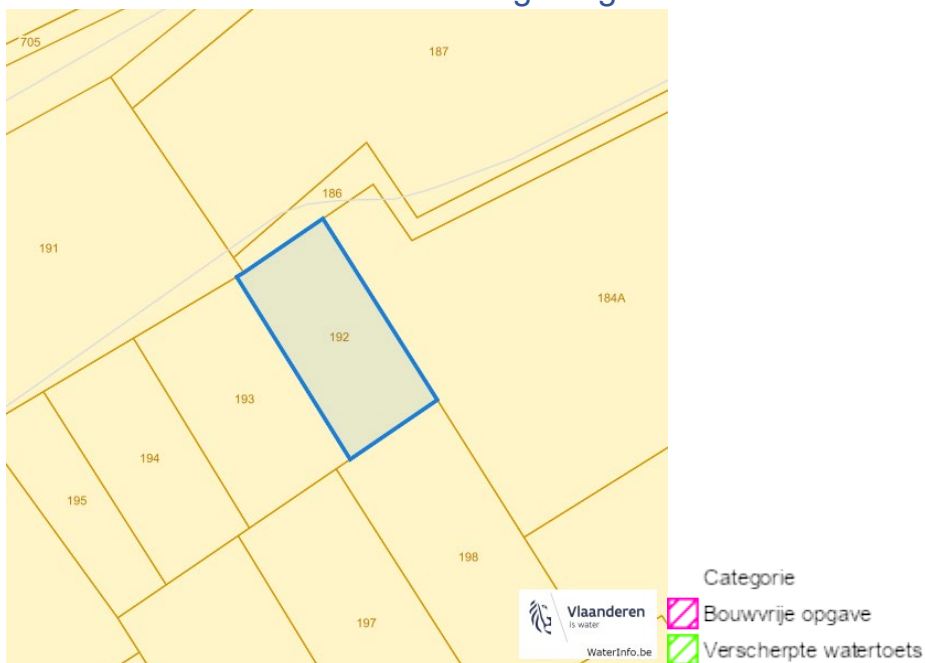
Overstromingsgevoelige gebieden fluviaal (uit waterlopen)



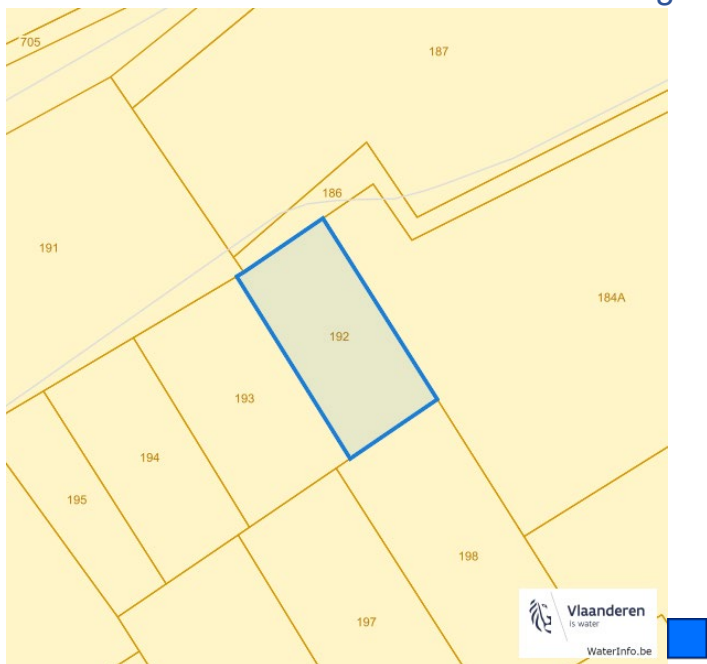
Overstromingsgevoelige gebieden vanuit de zee



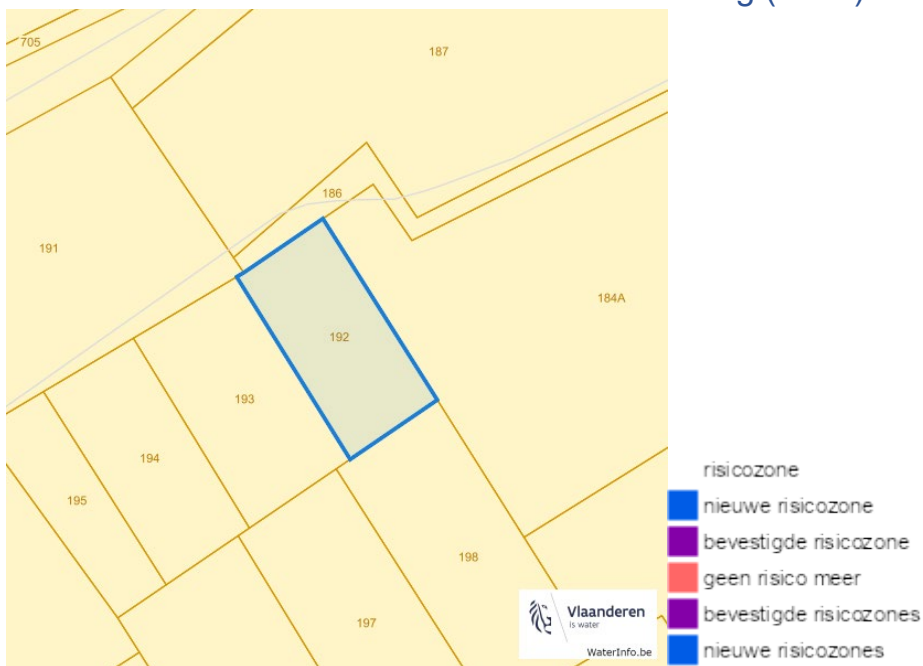
Signaalgebieden



Recent overstromde gebieden (2017)

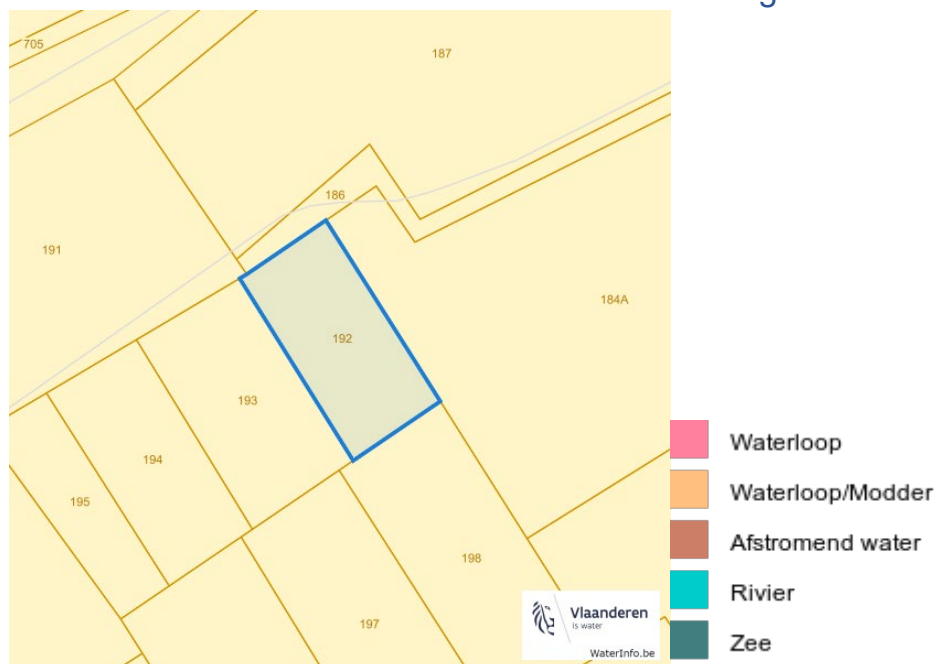


Risicozones overstrooming (2017)



De Eegde Veerdel, 3960 Tongerlo

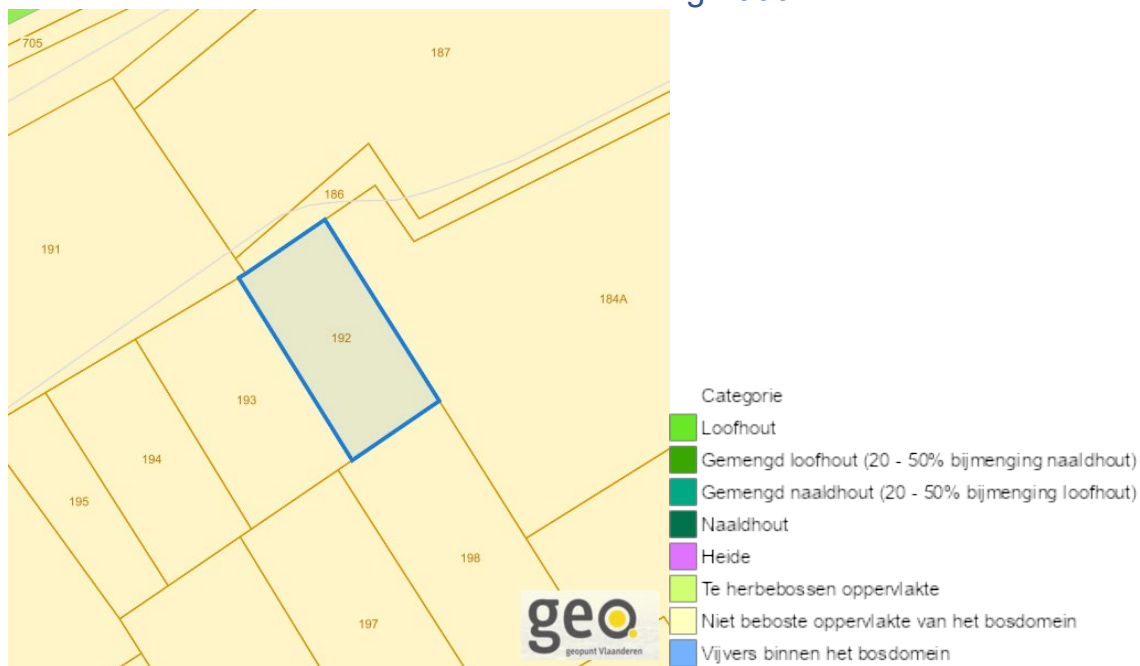
Van nature overstroombare gebieden



Dossier: 23-00-0260/001

Natuur

Bosreferentielaag 2000



www.geopunt.be

Groenkaart Vlaanderen (2021)

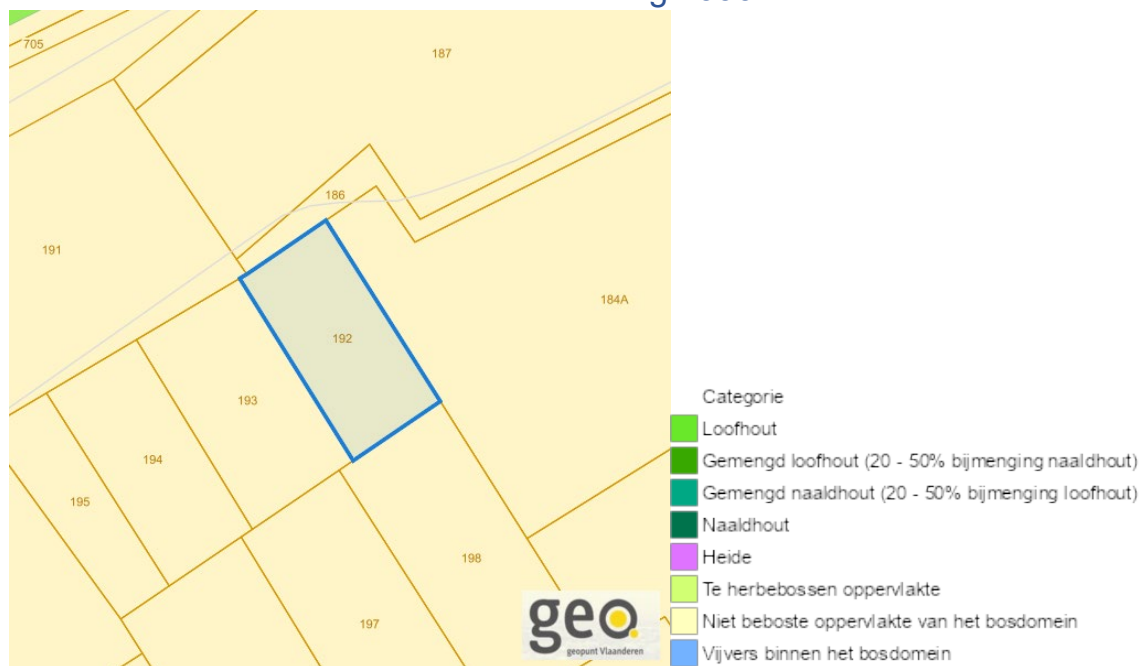


www.geopunt.be

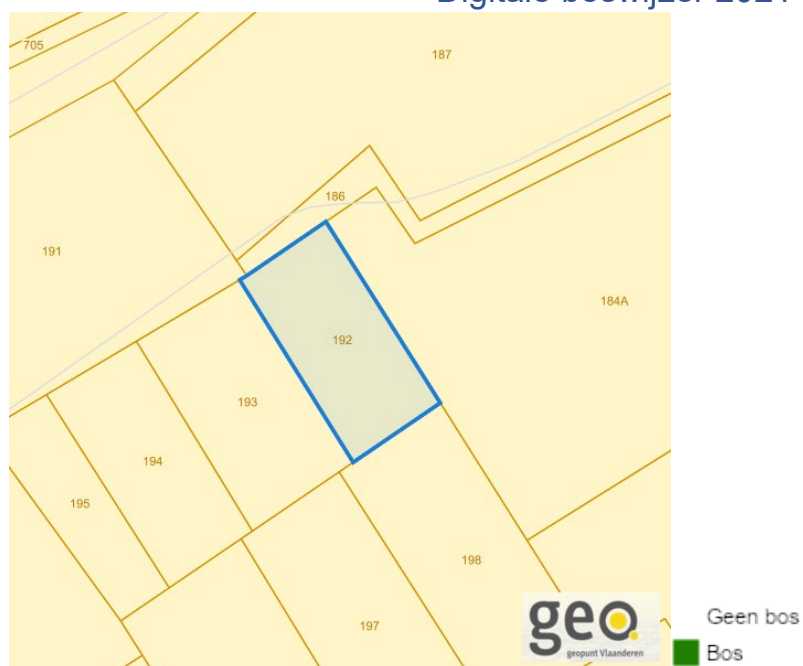
Dossier: 23-00-0260/001

De Eegde Veerdel, 3960 Tongerlo

Boskartering 1990

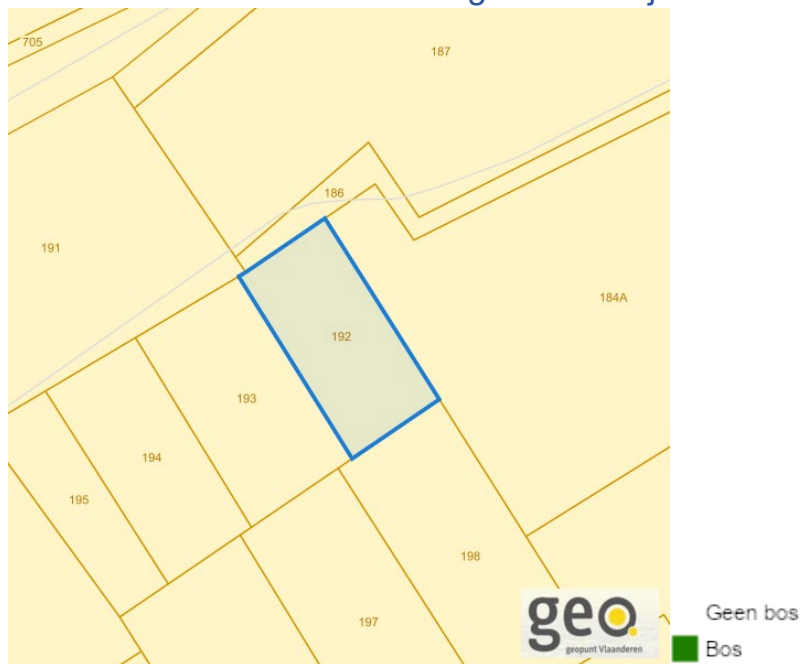
www.geopunt.be

Digitale boswijzer 2021

www.geopunt.be

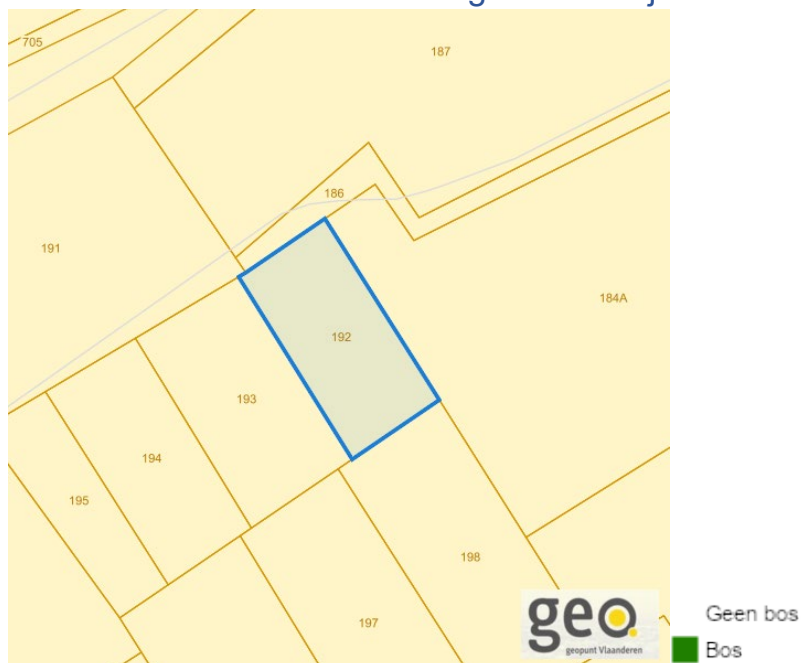
Dossier: 23-00-0260/001

Digitale boswijzer 2018



www.geopunt.be

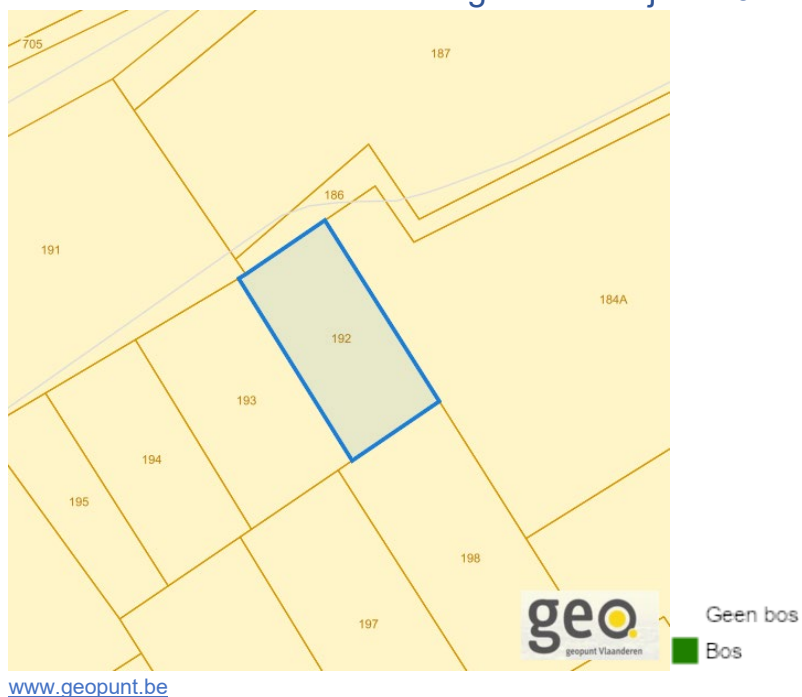
Digitale boswijzer 2015



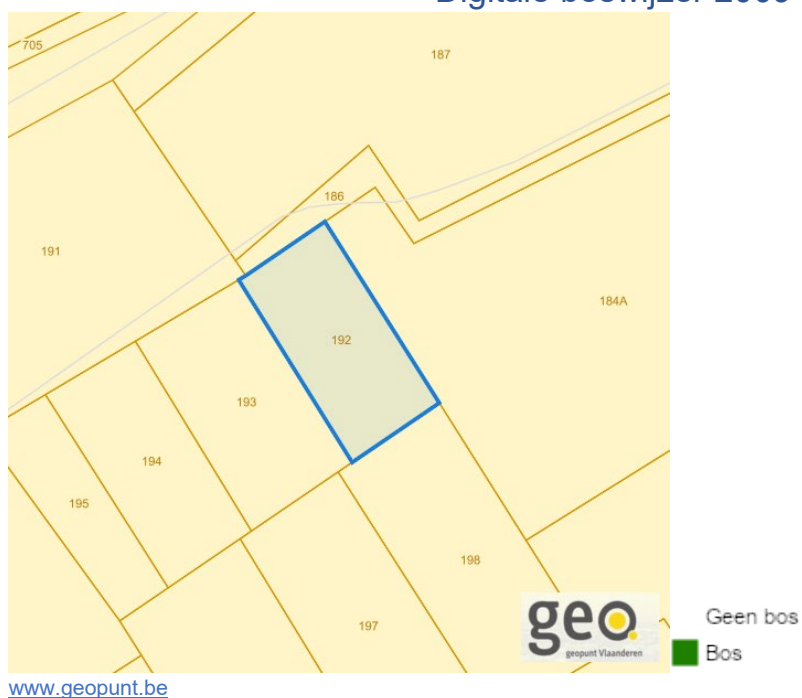
www.geopunt.be

De Eegde Veerdel, 3960 Tongerlo

Digitale boswijzer 2012



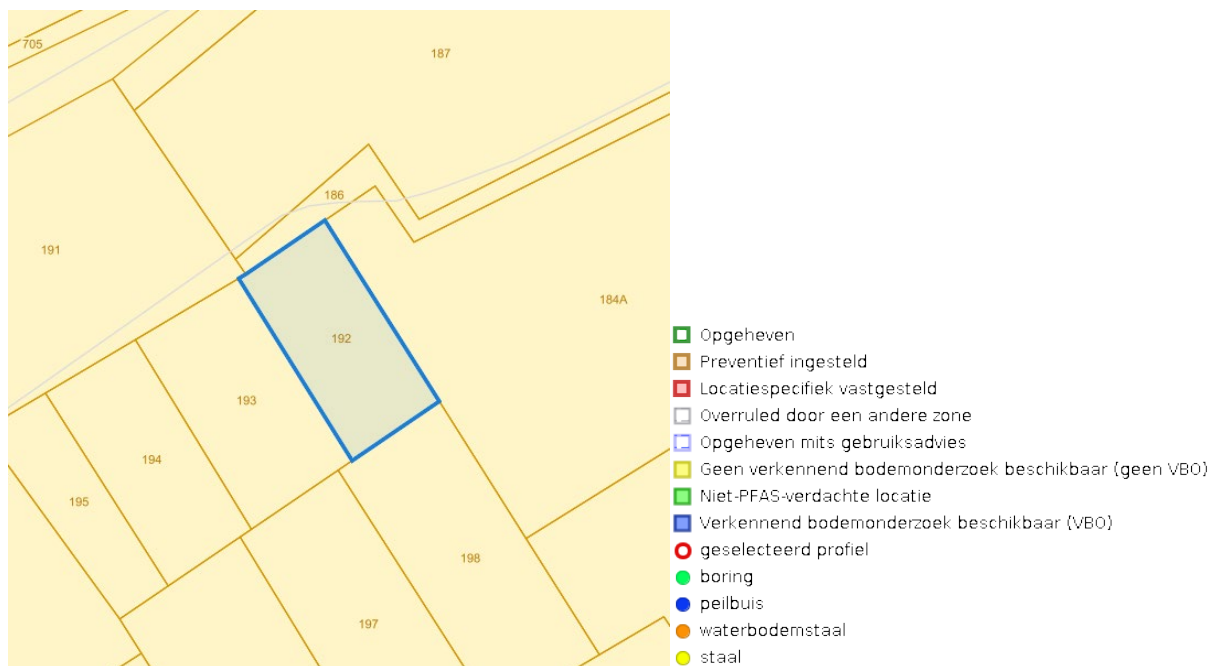
Digitale boswijzer 2009



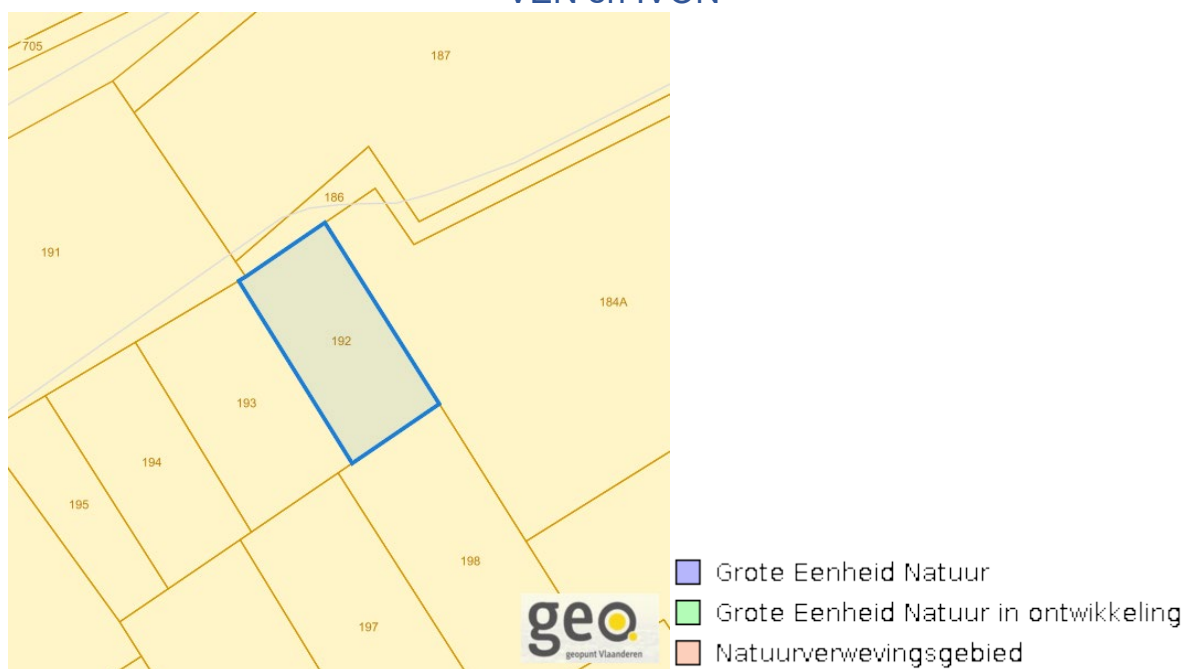
Dossier: 23-00-0260/001

De Eegde Veerdel, 3960 Tongerlo

PFAS



VEN en IVON



www.geopunt.be

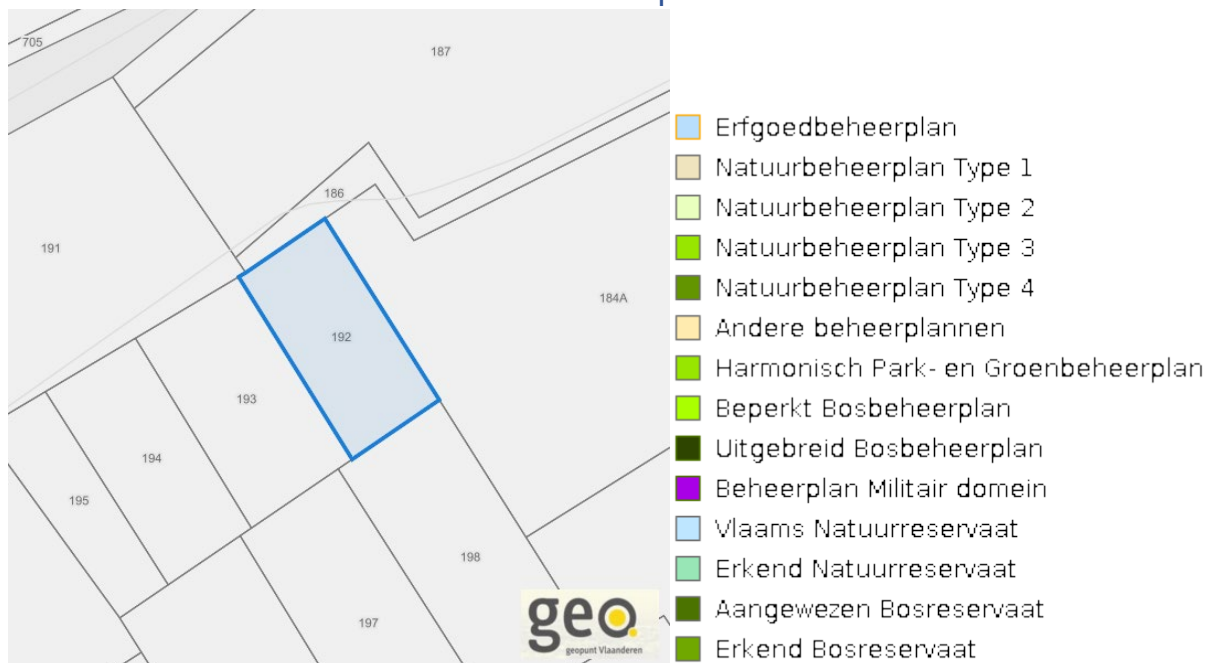
Dossier: 23-00-0260/001

Jachtterreinen



www.geopunt.be

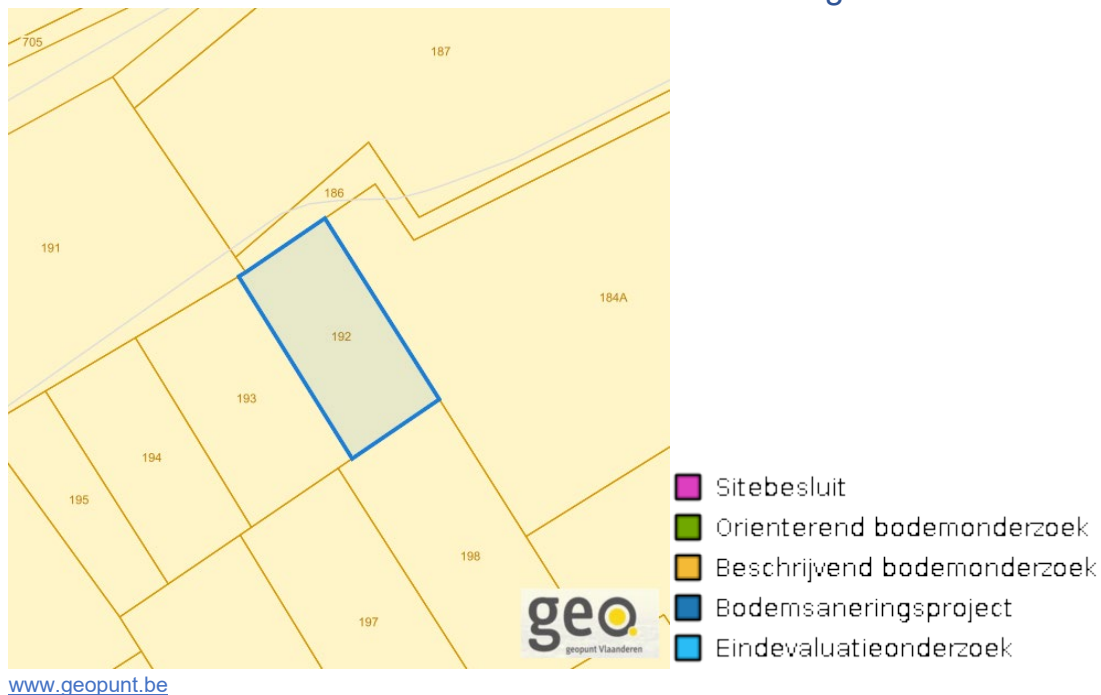
Natuurbeheerplannen



www.geopunt.be

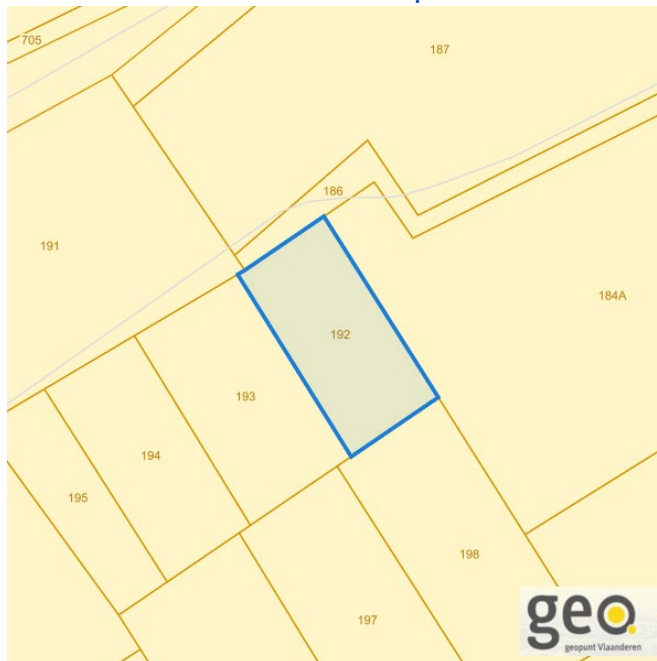
Dossier: 23-00-0260/001

Bodemonderzoeken en saneringen



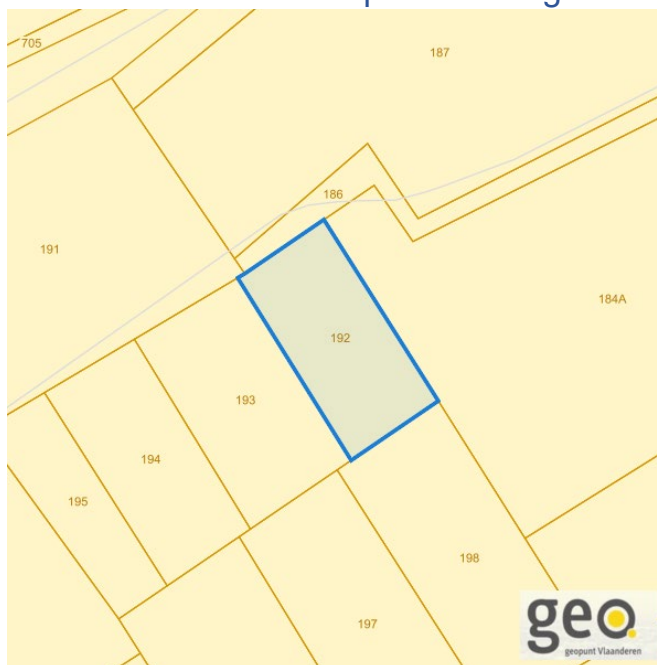
Recht van voorkoop

Vlaams voorkooprecht



www.geopunt.be

Recht van voorkoop afbakeningen

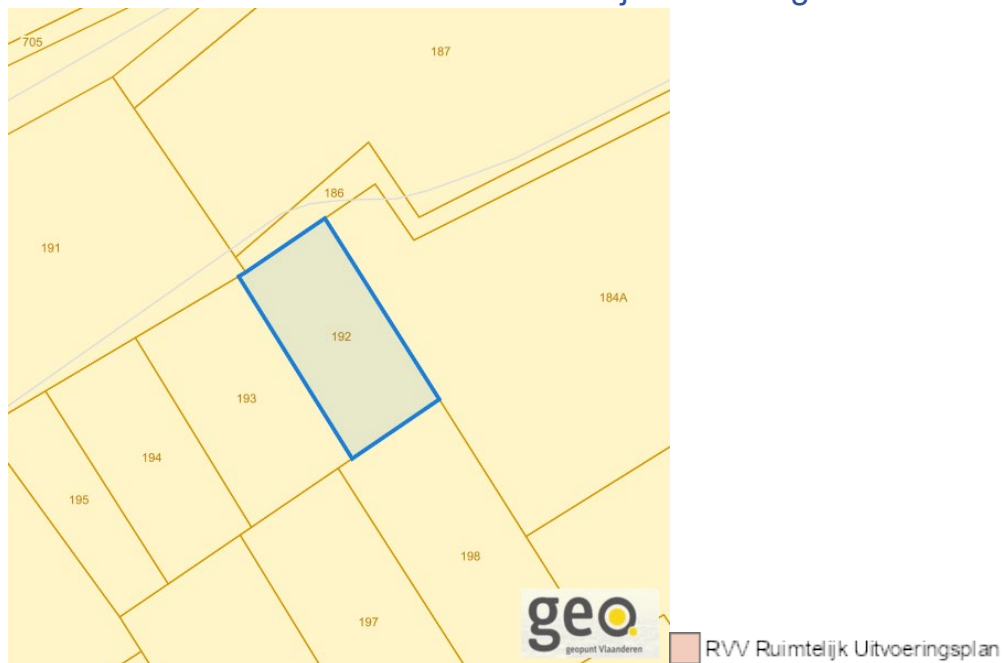
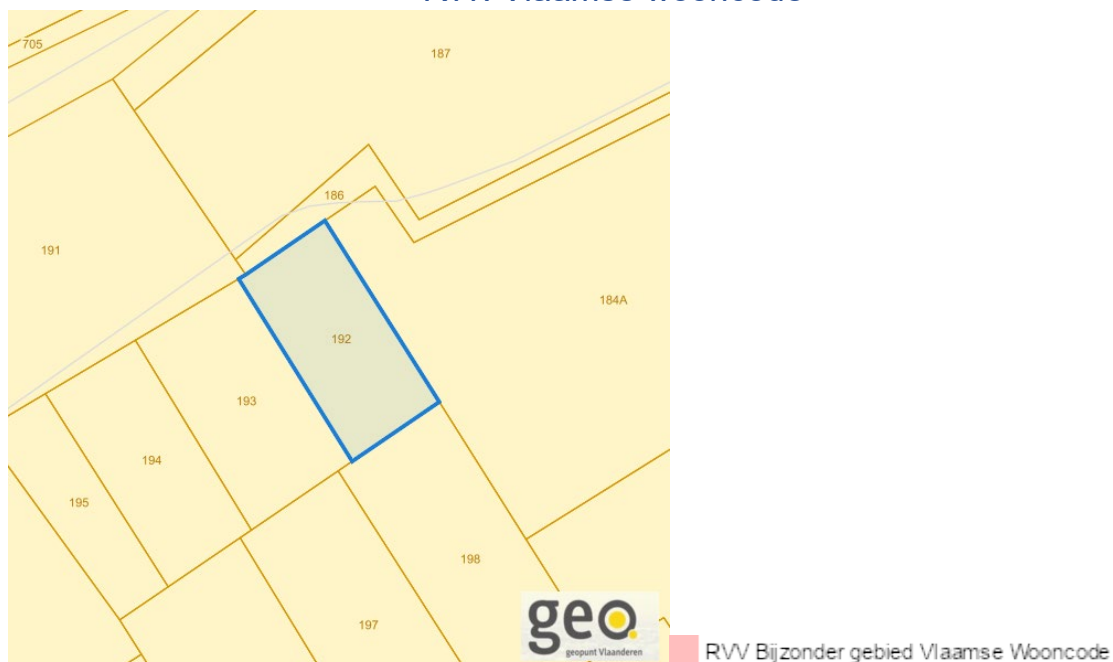


www.geopunt.be

Dossier: 23-00-0260/001

Detailkaarten recht van voorkoop

Detailkaarten recht van voorkoop pagina 1

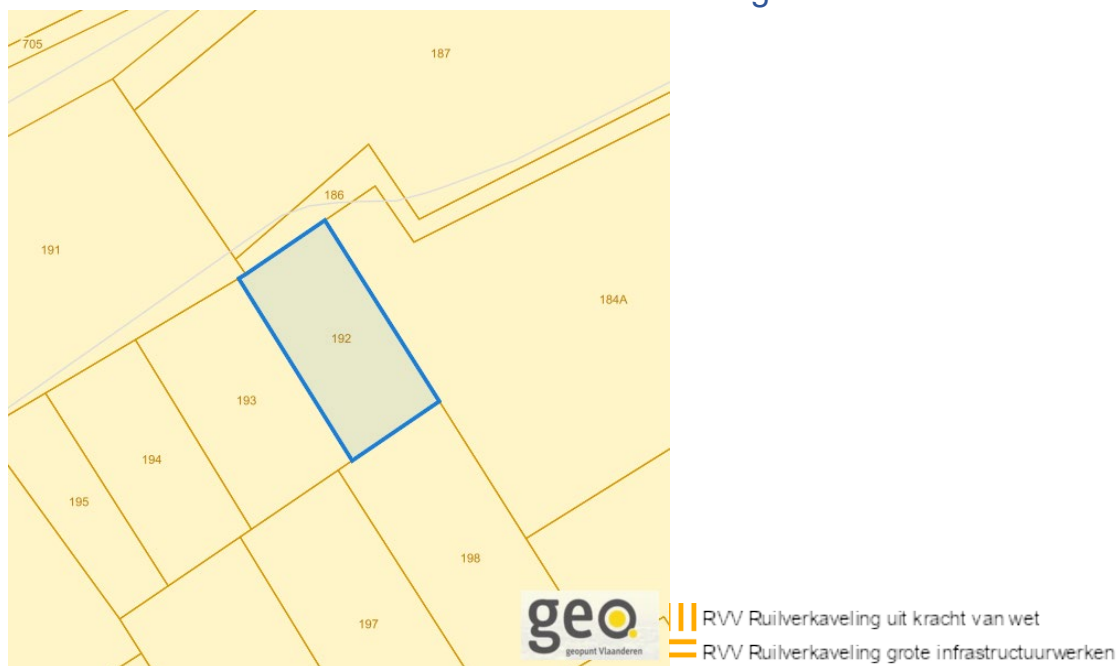
Rvv: Ruimtelijke ordeningwww.geopunt.be**Rvv: Vlaamse wooncode**www.geopunt.be

Dossier: 23-00-0260/001

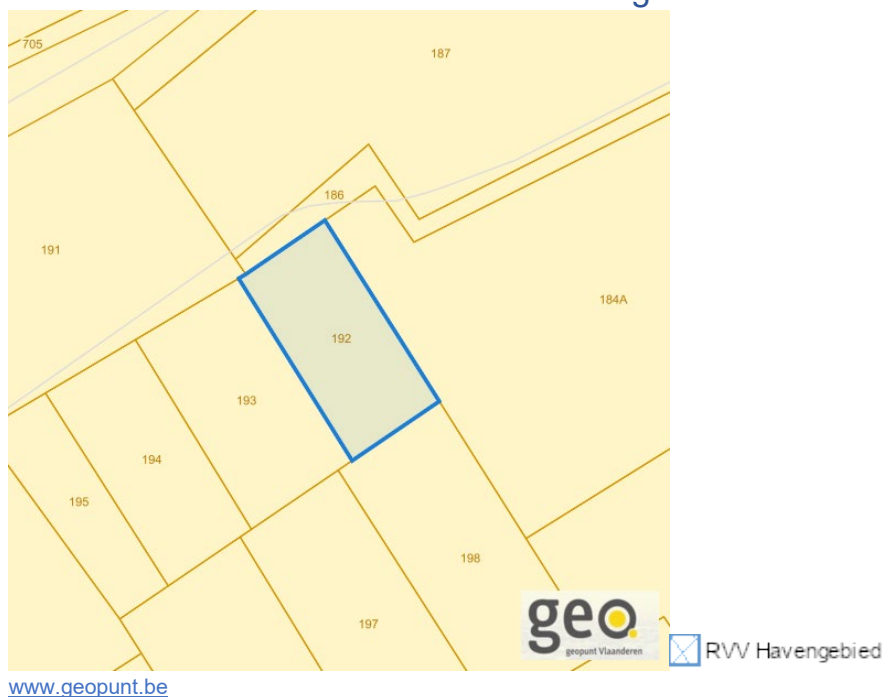
De Eegde Veerdel, 3960 Tongerlo

Detailkaarten recht van voorkoop pagina 2

Rvv: Ruilverkaveling



Rvv: Havengebieden

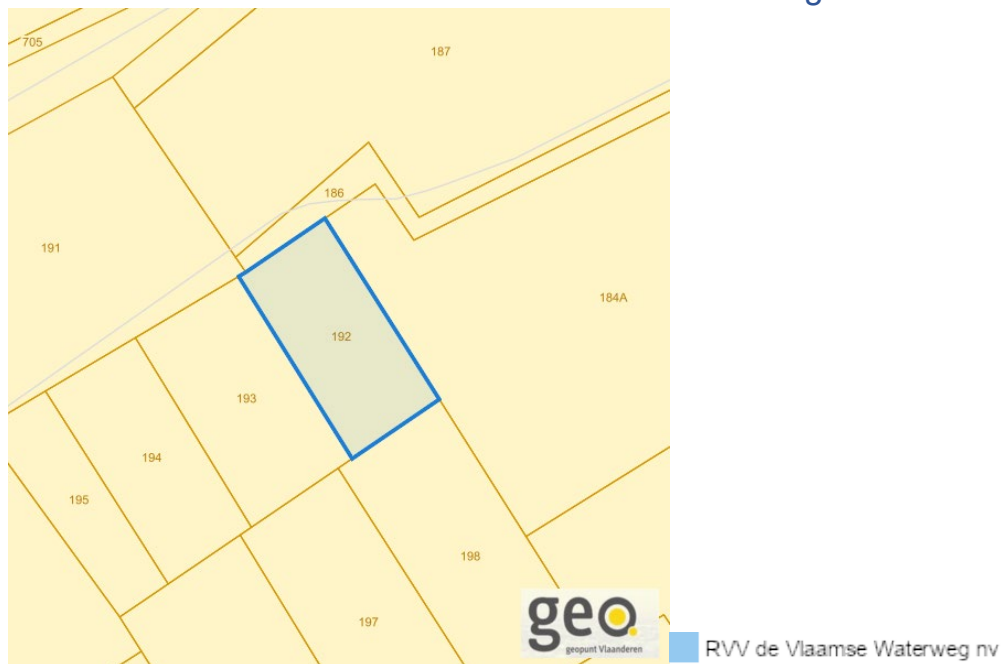


Dossier: 23-00-0260/001

De Eegde Veerdel, 3960 Tongerlo

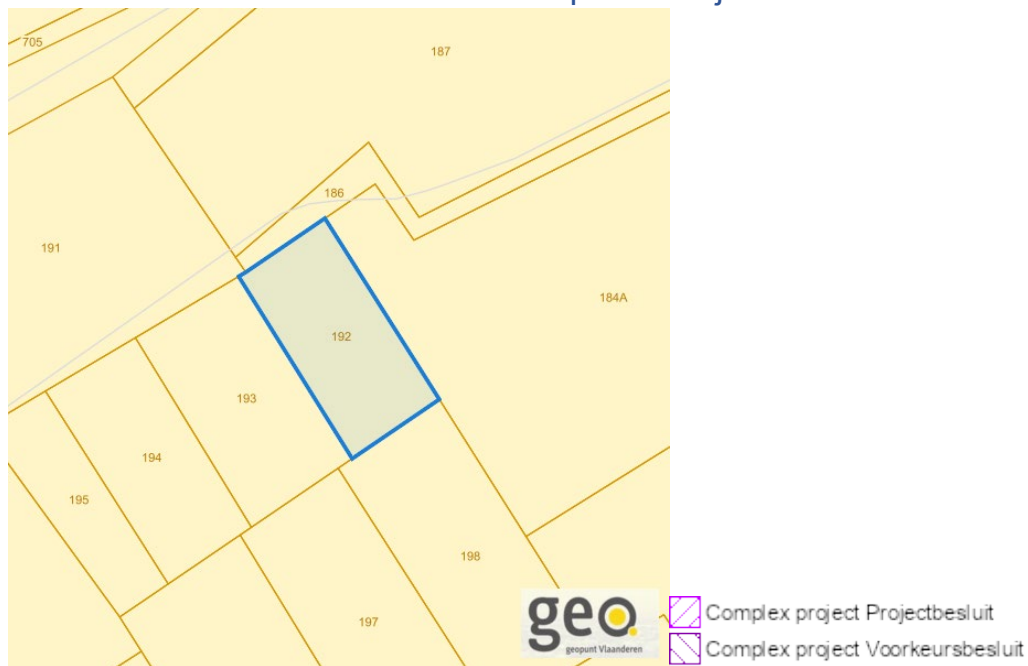
Detailkaarten recht van voorkoop pagina 3

Rvv: de Vlaamse waterweg



www.geopunt.be

Rvv: Complexe Projecten



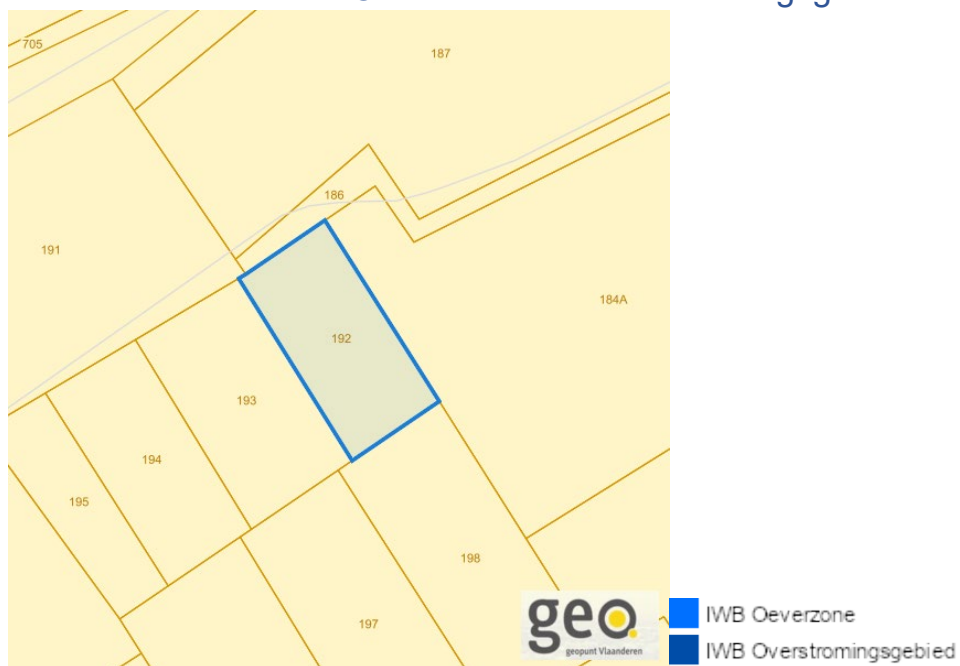
www.geopunt.be

Dossier: 23-00-0260/001

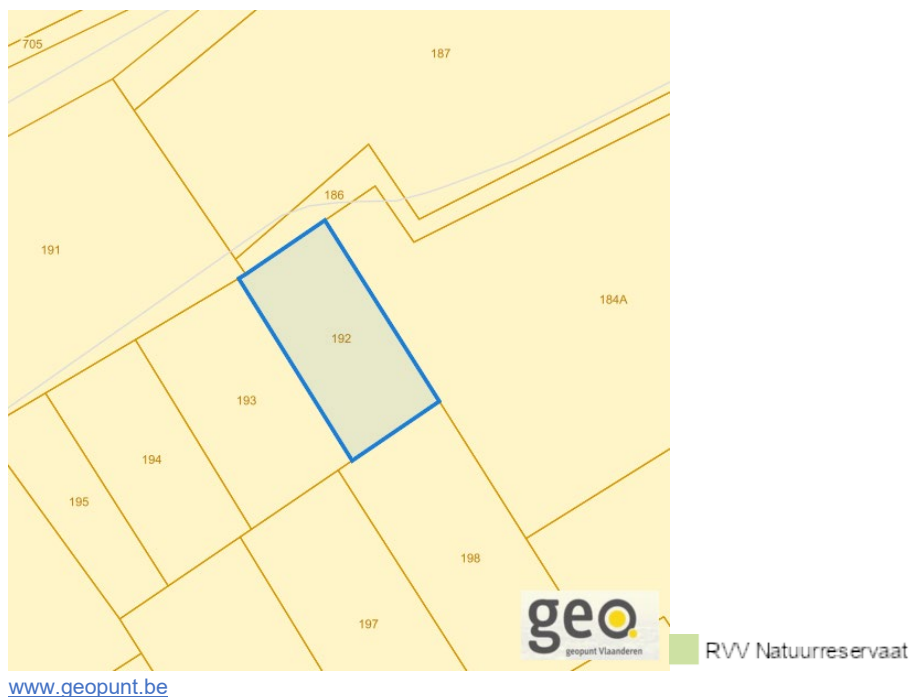
De Eegde Veerdel, 3960 Tongerlo

Detailkaarten recht van voorkoop pagina 4

Rvv: Oeverzones en overstromingsgebieden



Rvv: Natuureservaten

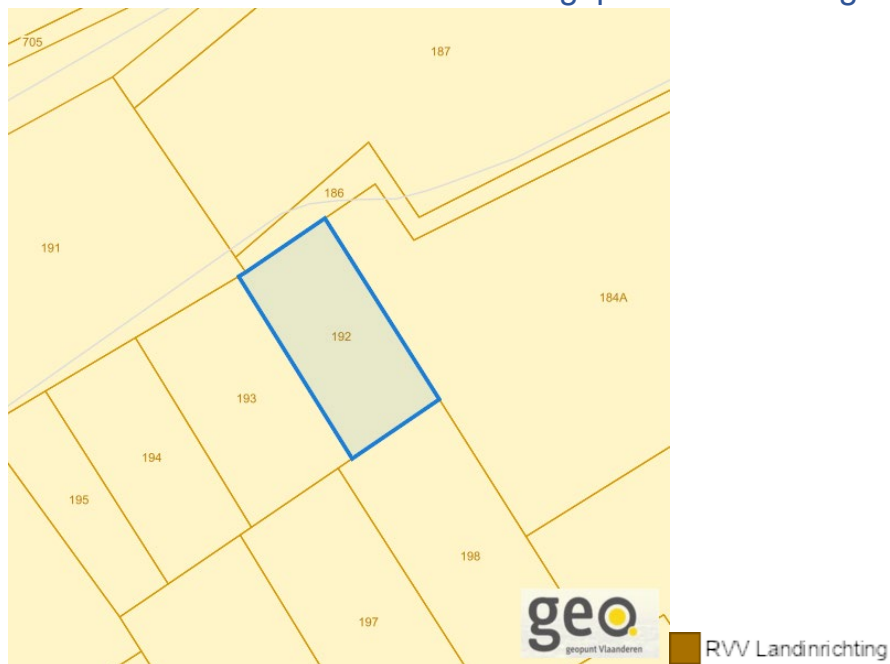


Dossier: 23-00-0260/001

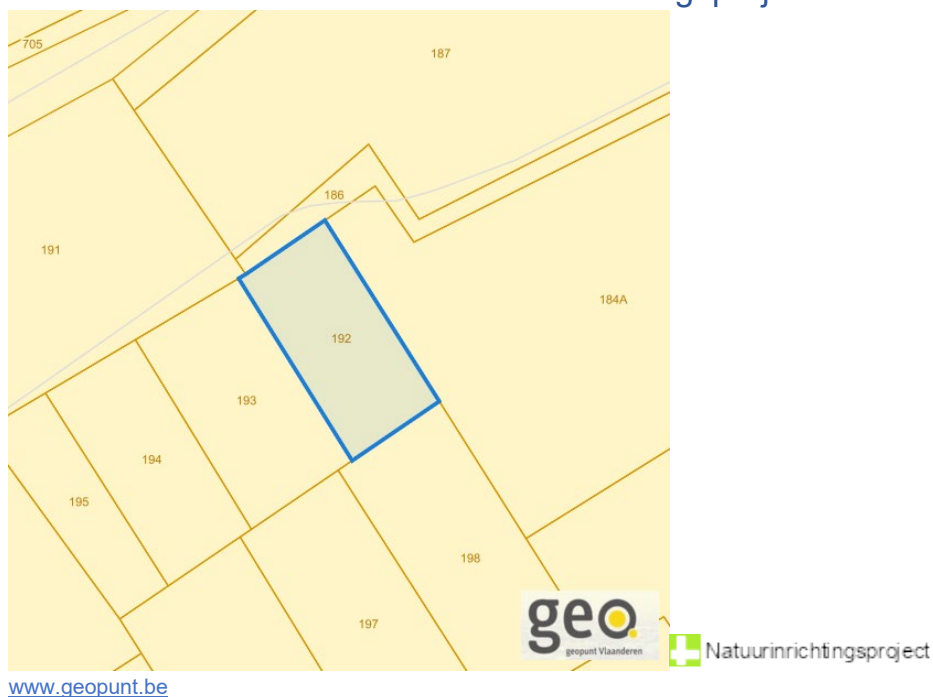
De Eegde Veerdal, 3960 Tongerlo

Detailkaarten recht van voorkoop pagina 5

Rvv: Landinrichtingsplan en inrichtingsnota



Rvv: Natuurinrichtingsprojecten

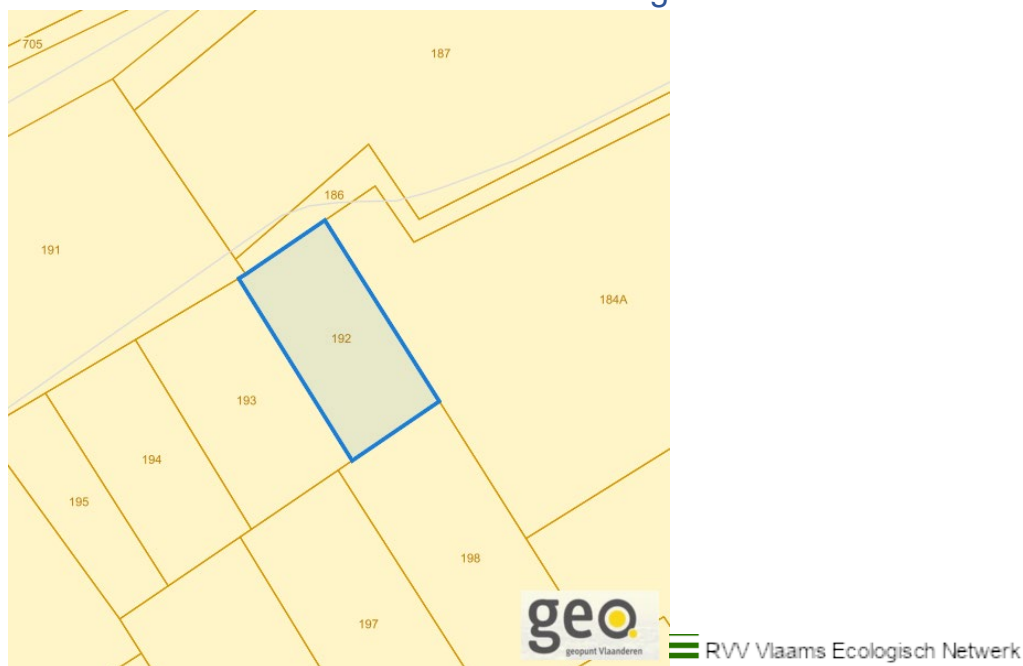


Dossier: 23-00-0260/001

De Eegde Veerdel, 3960 Tongerlo

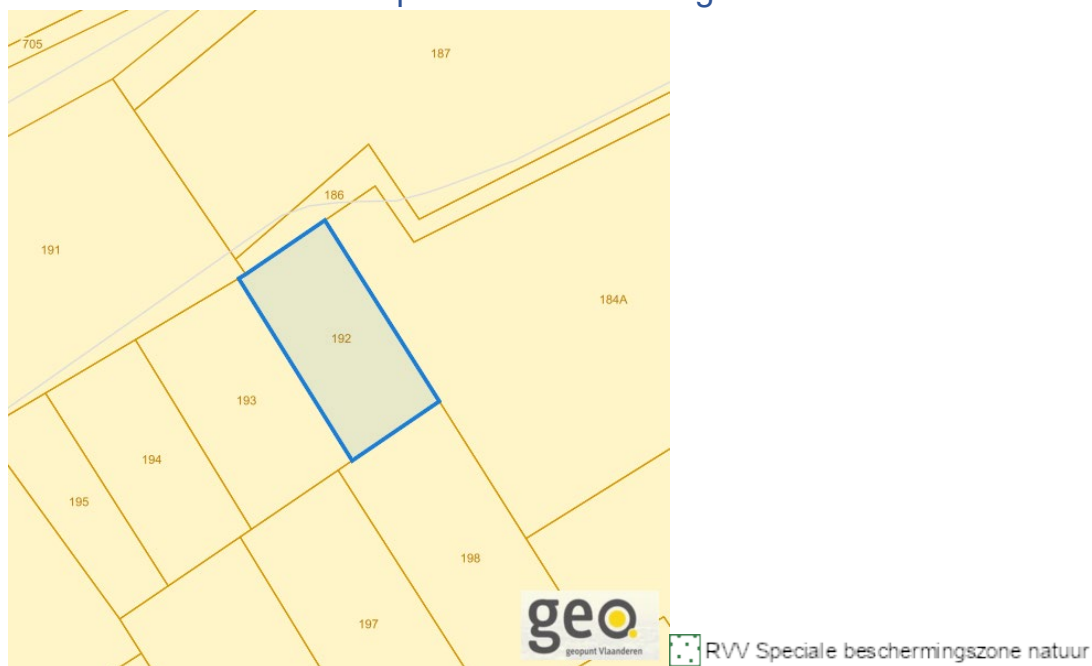
Detailkaarten recht van voorkoop pagina 6

Rvv: Vlaams Ecologisch Netwerk



www.geopunt.be

Rvv: Speciale beschermingszones natuur



www.geopunt.be

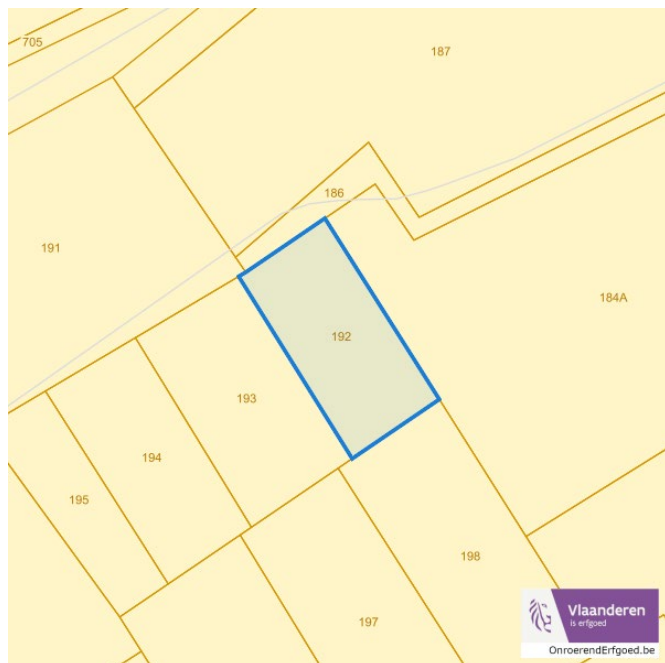
Dossier: 23-00-0260/001

Beschermd onroerend erfgoed

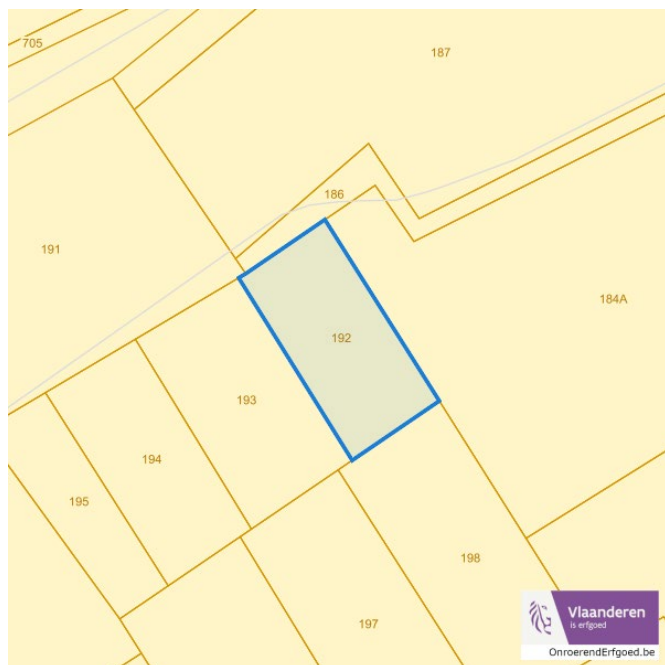


Detailkaarten beschermd onroerend erfgoed

Detailkaarten beschermd onroerend erfgoed pagina 1

Beschermd archeologische sites

■ Beschermd archeologische site

Beschermd cultuurhistorische landschappen

■ Beschermd landschap

Dossier: 23-00-0260/001

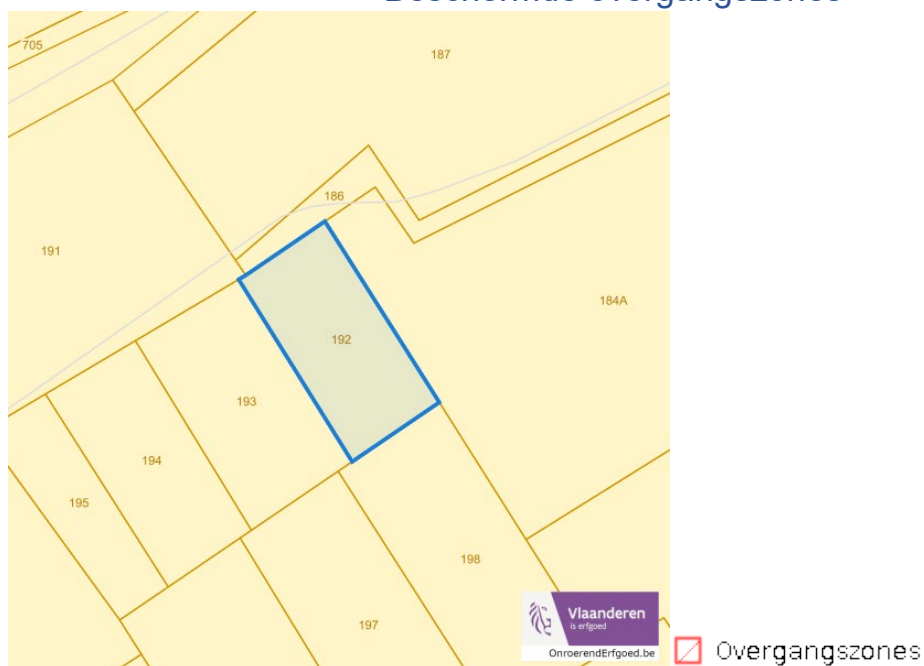
De Eegde Veerdel, 3960 Tongerlo

Detailkaarten beschermd onroerend erfgoed pagina 2

Beschermd monumenten



Beschermd overgangszones

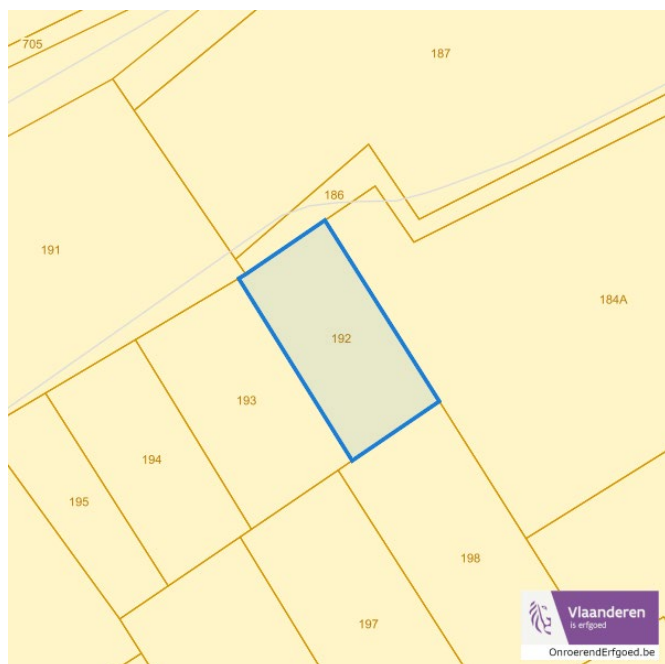


Dossier: 23-00-0260/001

De Eegde Veerdel, 3960 Tongerlo

Detailkaarten beschermd onroerend erfgoed pagina 3

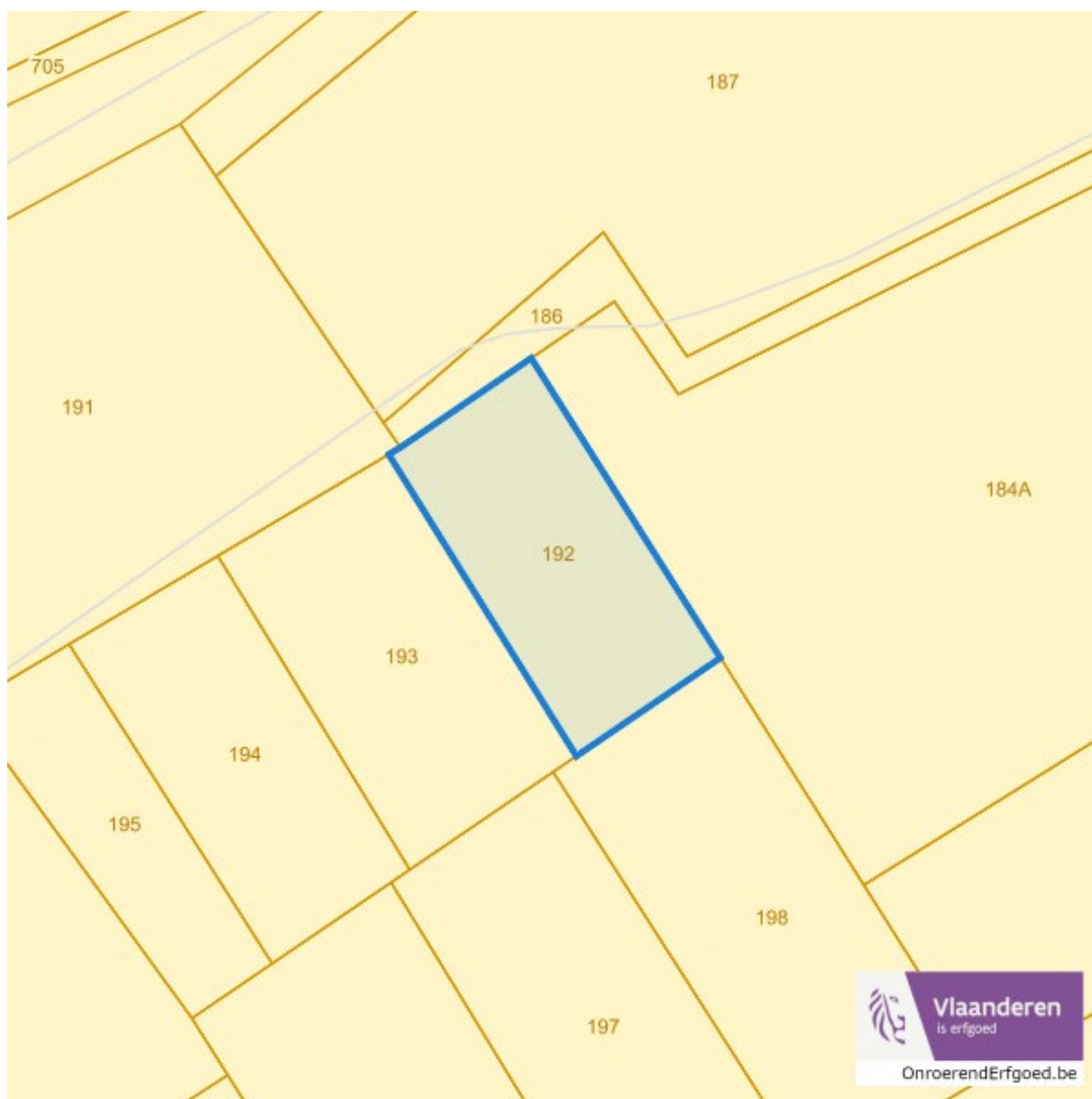
Beschermd stads en dorpsgezichten



■ Beschermd stads- en dorpsgezicht

Dossier: 23-00-0260/001

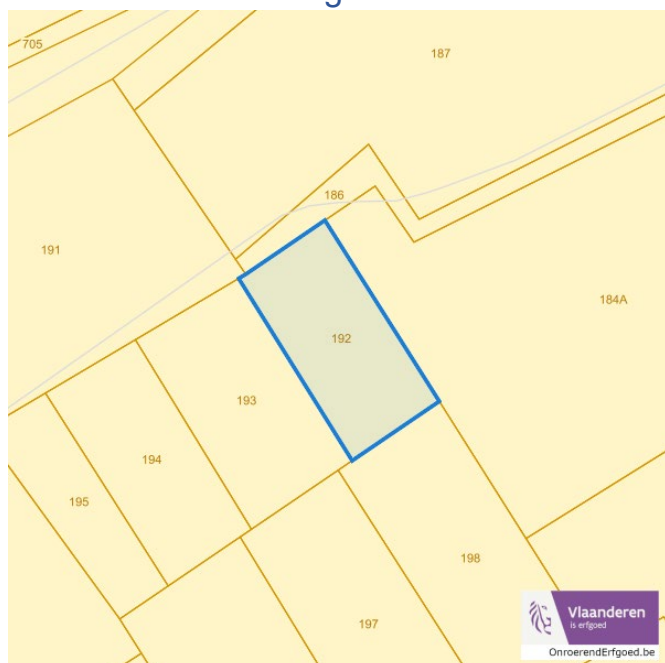
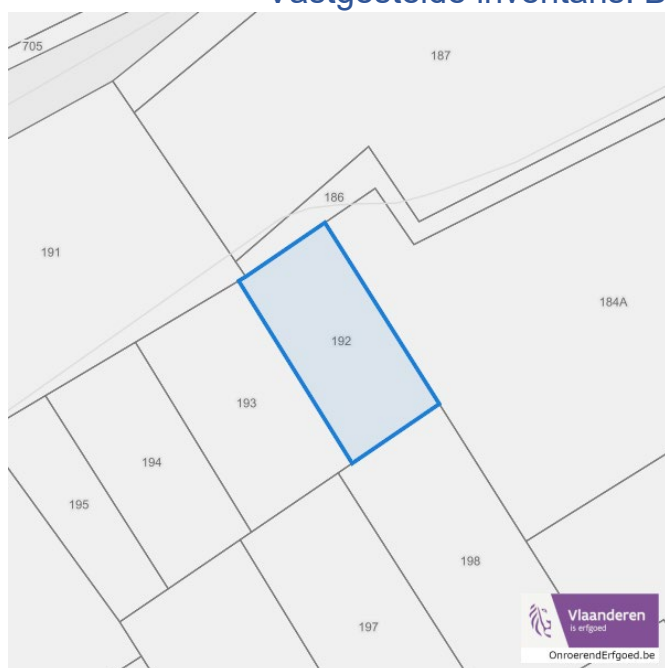
Vastgestelde inventarissen



Dossier: 23-00-0260/001

Detailkaarten vastgestelde inventarissen

Detailkaarten vastgestelde inventaris pagina 1

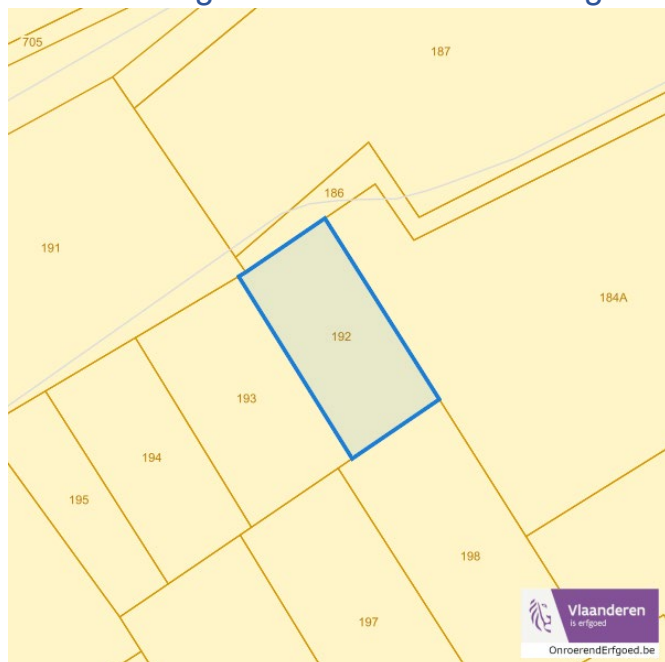
Vastgestelde inventaris: Archeologische zones Vastgestelde afgebakende archeologische zone**Vastgestelde inventaris: Bouwkundig erfgoed** Item uit de vastgestelde inventaris bouwkundig erfgoed


Dossier: 23-00-0260/001

De Eegde Veerdel, 3960 Tongerlo

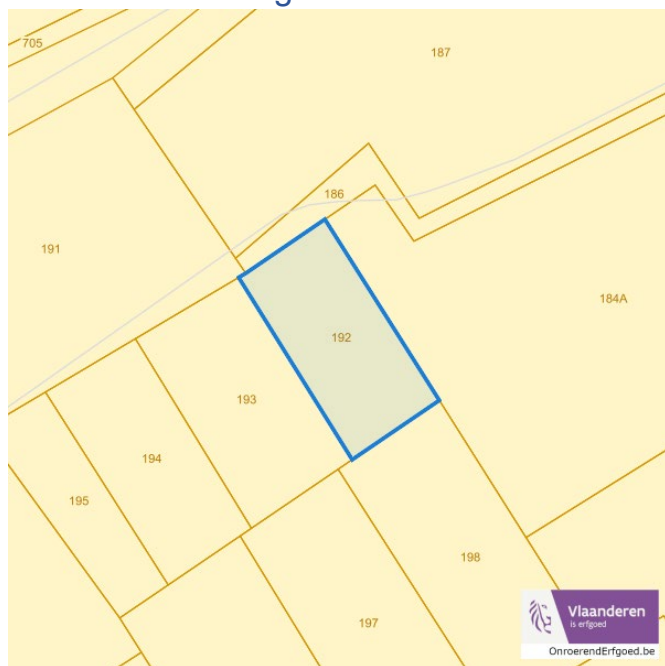
Detailkaarten vastgestelde inventaris pagina 2


Vastgestelde inventaris: Houtige beplanting met erfgoedwaarde



 Vastgestelde inventaris houtig erfgoed

Vastgestelde inventaris: Historische tuinen en parken



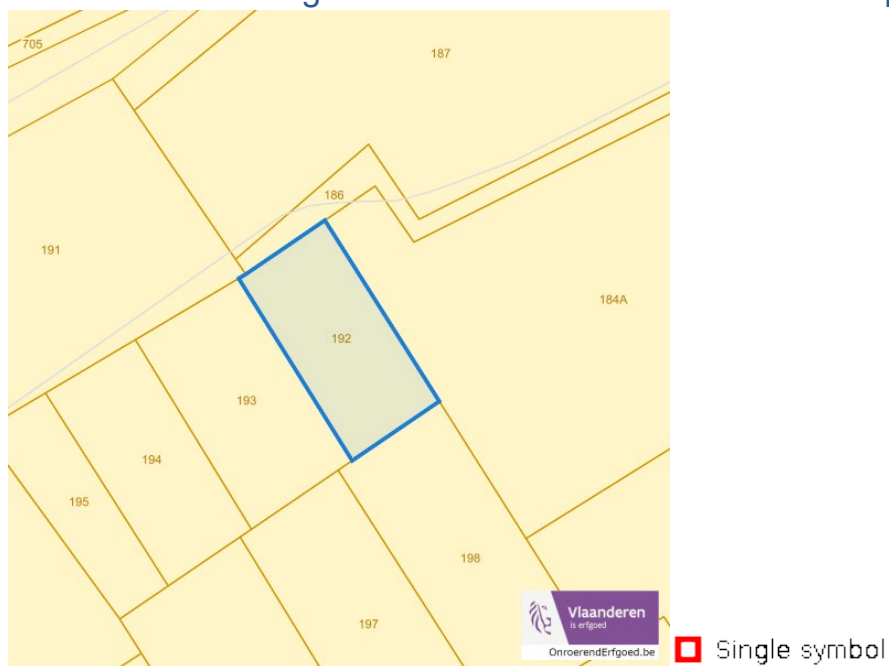
 Vastgestelde inventaris park en tuin

Dossier: 23-00-0260/001

De Eegde Veerdel, 3960 Tongerlo

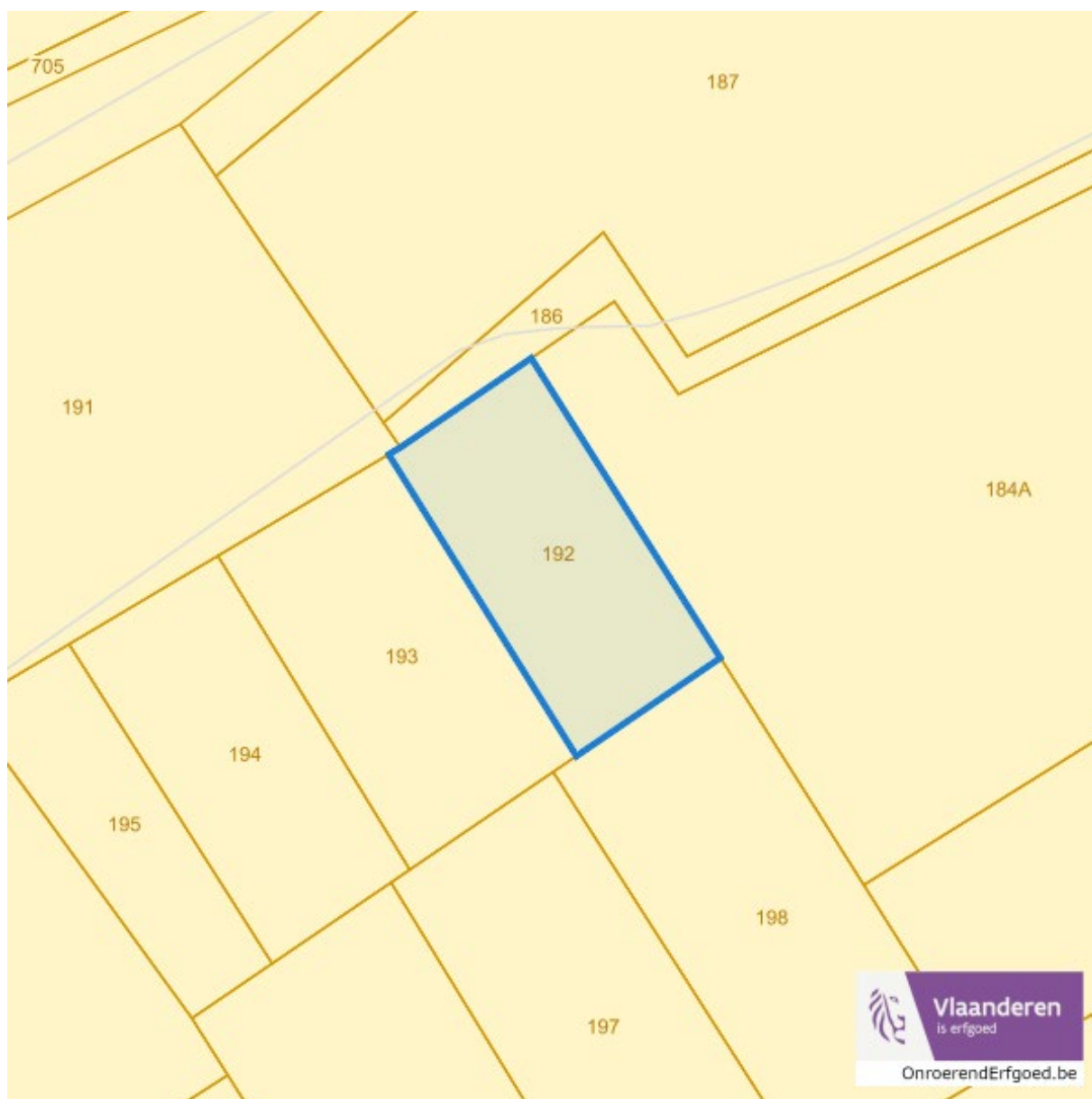
Detailkaarten vastgestelde inventaris pagina 3

Vastgestelde inventaris: Relicten landschapsatlas



Dossier: 23-00-0260/001

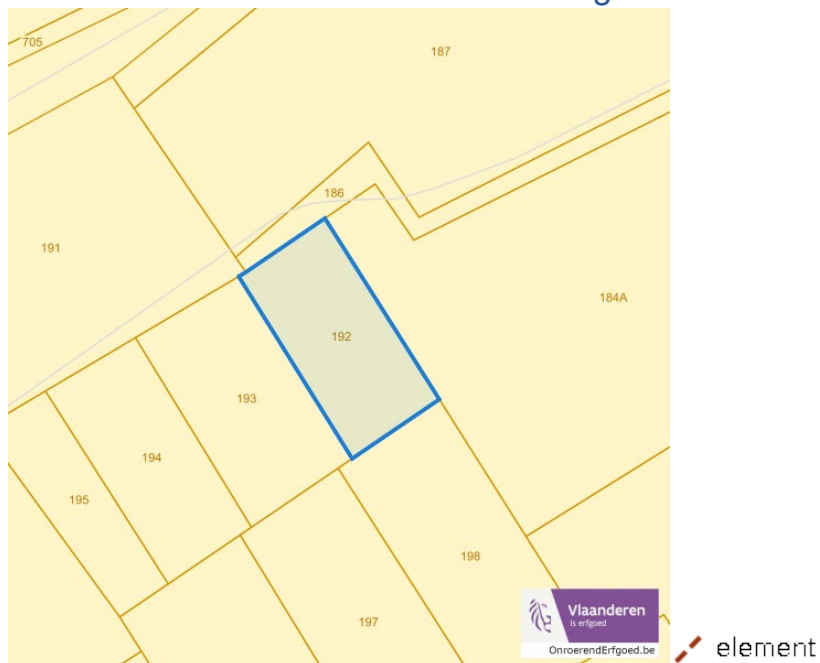
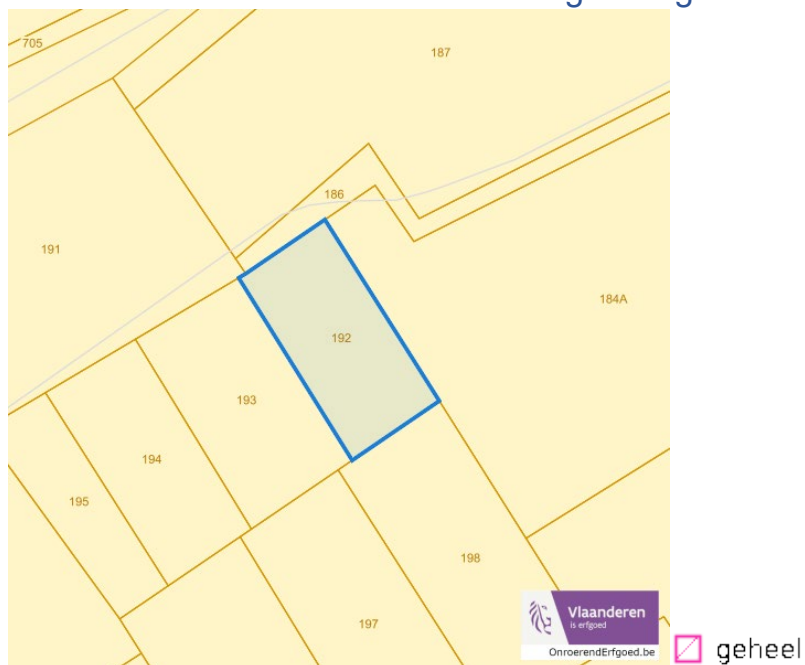
Wetenschappelijke inventarissen



Dossier: 23-00-0260/001

Detailkaarten wetenschappelijke inventarissen

Detailkaarten wetenschappelijke inventarissen pagina 1

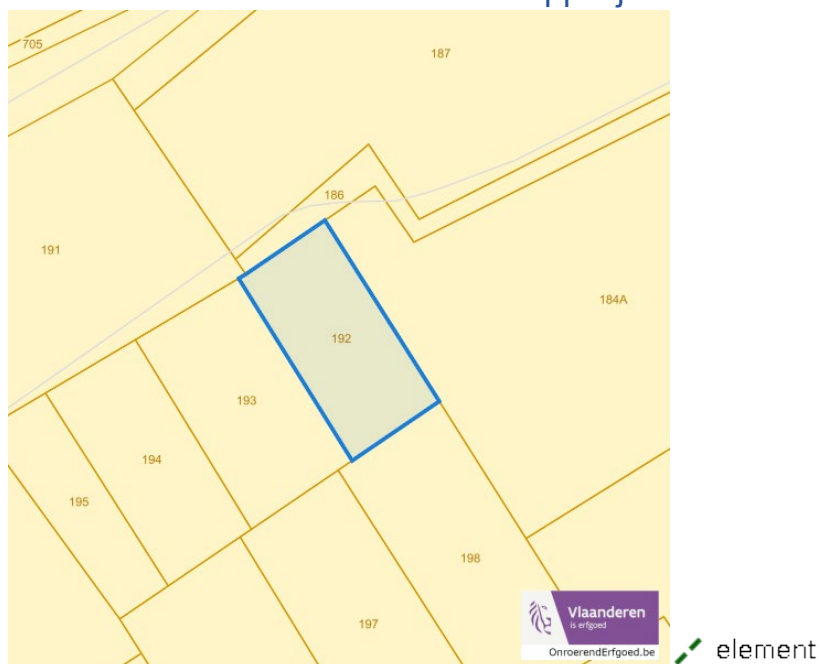
Bouwkundige elementen**Archeologische gehelen**

Dossier: 23-00-0260/001

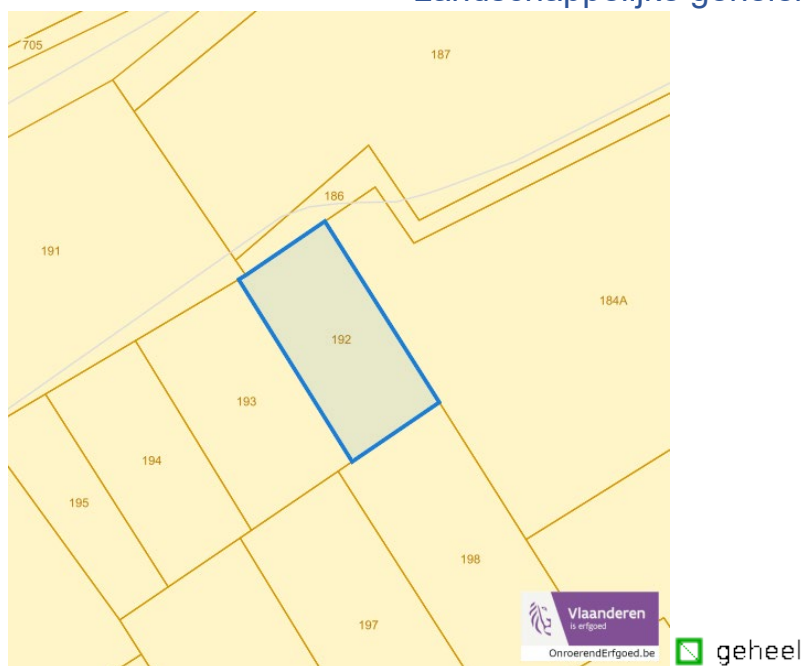
De Eegde Veerdel, 3960 Tongerlo

Detailkaarten wetenschappelijke inventarissen pagina 2

Landschappelijke elementen

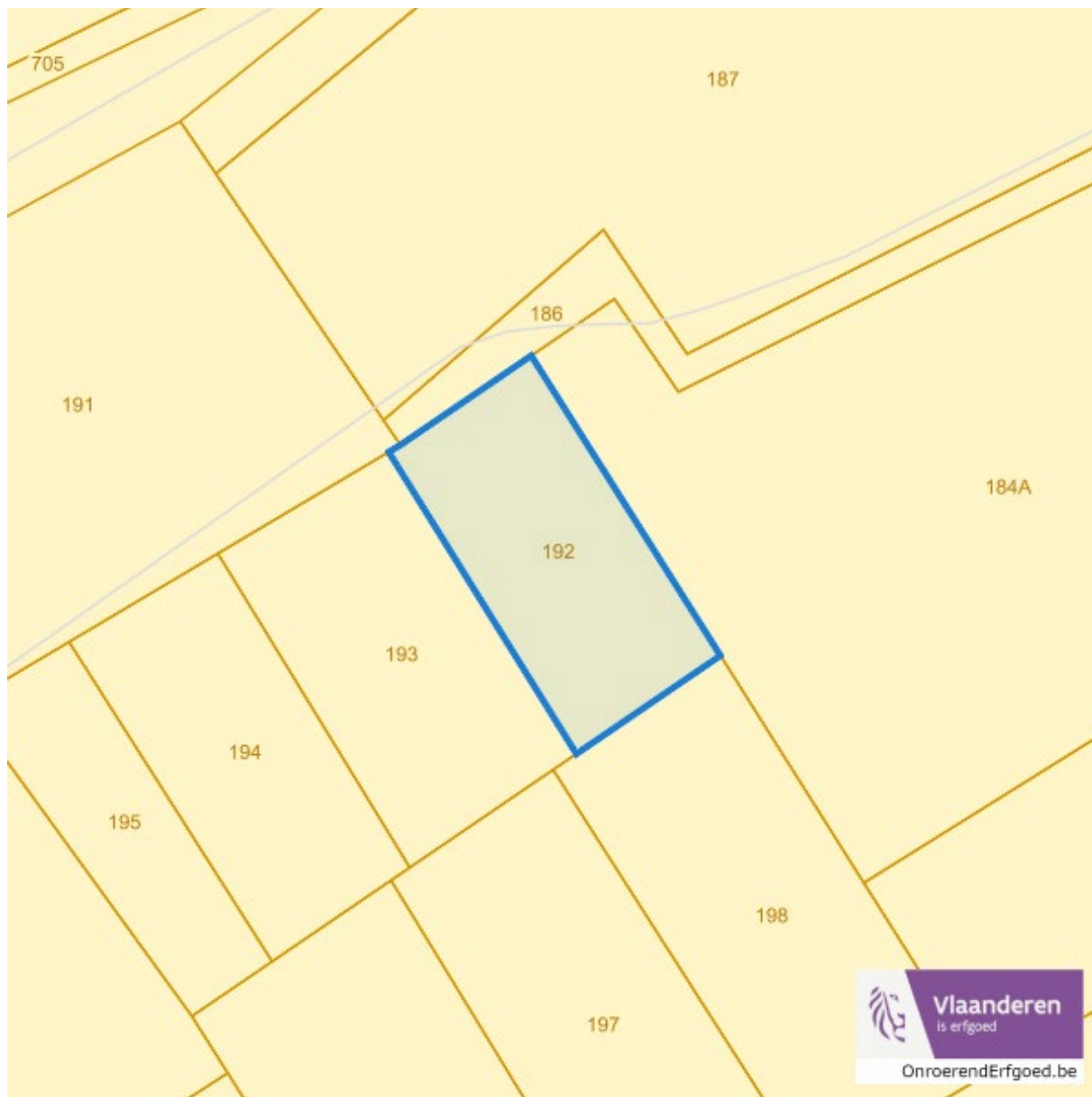


Landschappelijke gehelen



Dossier: 23-00-0260/001

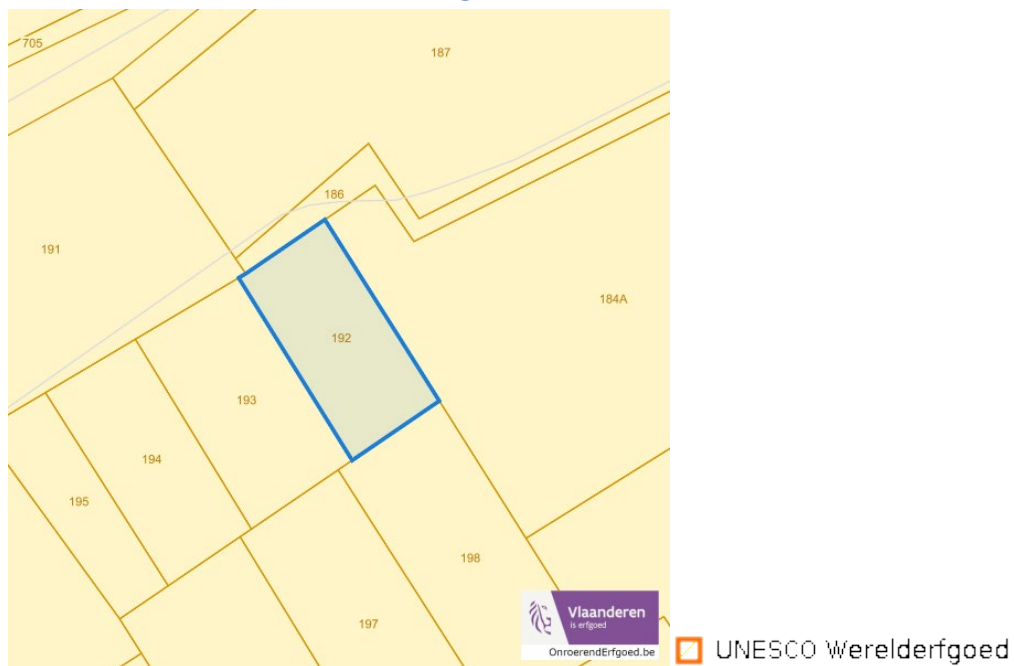
Unesco werelderfgoed



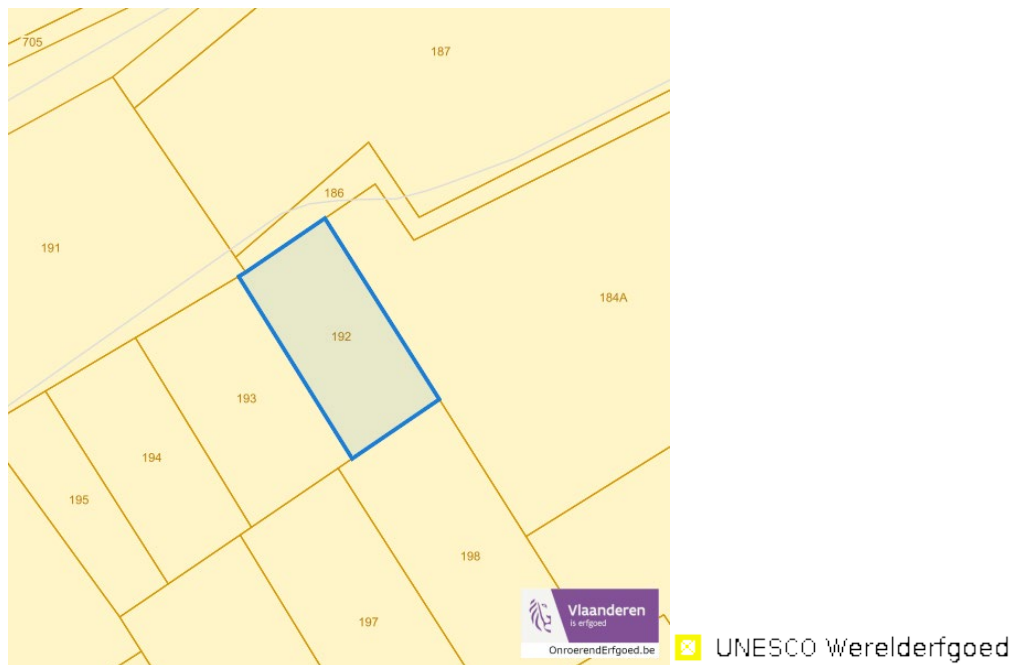
Dossier: 23-00-0260/001

Detailkaarten Unesco werelderfgoed

Unesco: Bufferzones



Unesco: Kernzones



Historische kaarten

Atlas der Buurtwegen (ca 1840)



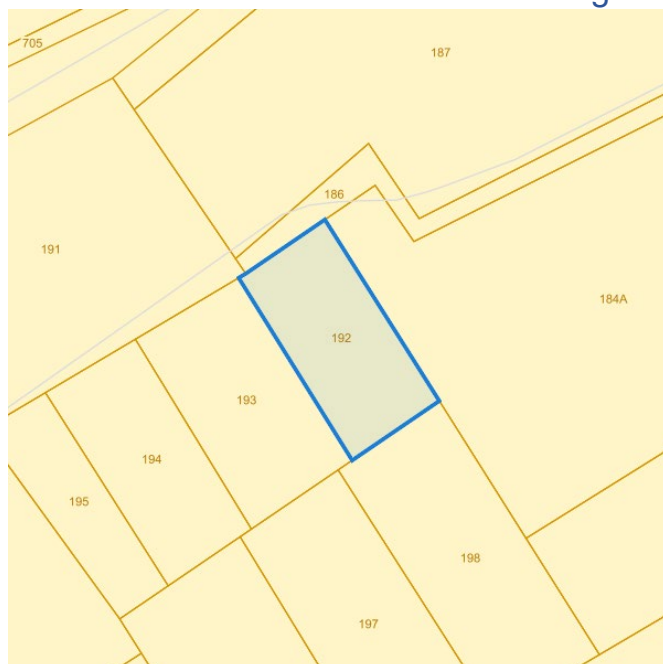
www.geopunt.be

Dossier: 23-00-0260/001

Document: DC à la carte - VLANED - DC
Kaarten: 19/09/2024 - b8nkaef5fnwquwpasqp75vmc9tcgvlwc2vz4dol

 Wonen

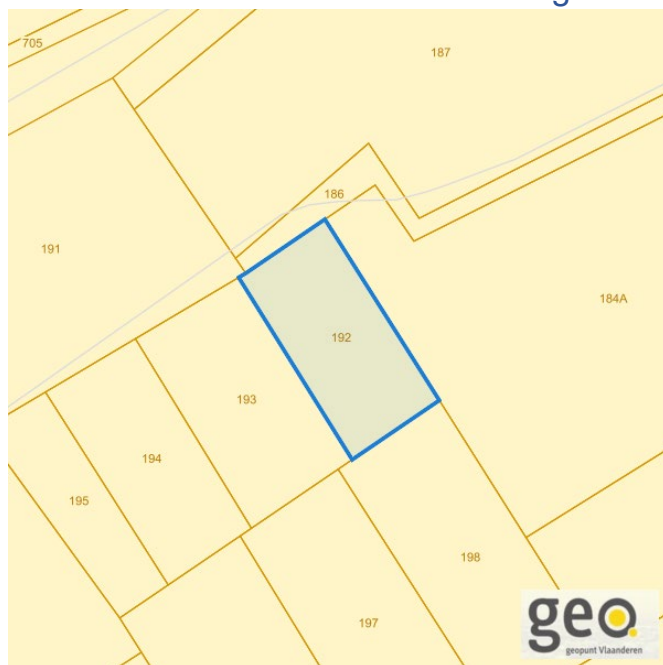
Woningkwaliteit



- Woningen met een conformiteitsattest
- Panden met een herstelvordering
- Vlaamse inventaris van ongeschikte en onbewoonbare woningen

www.geopunt.be

Conformiteitsattest gemeente beperkte duurtijd



Conformiteitsattest beperkte duurtijd

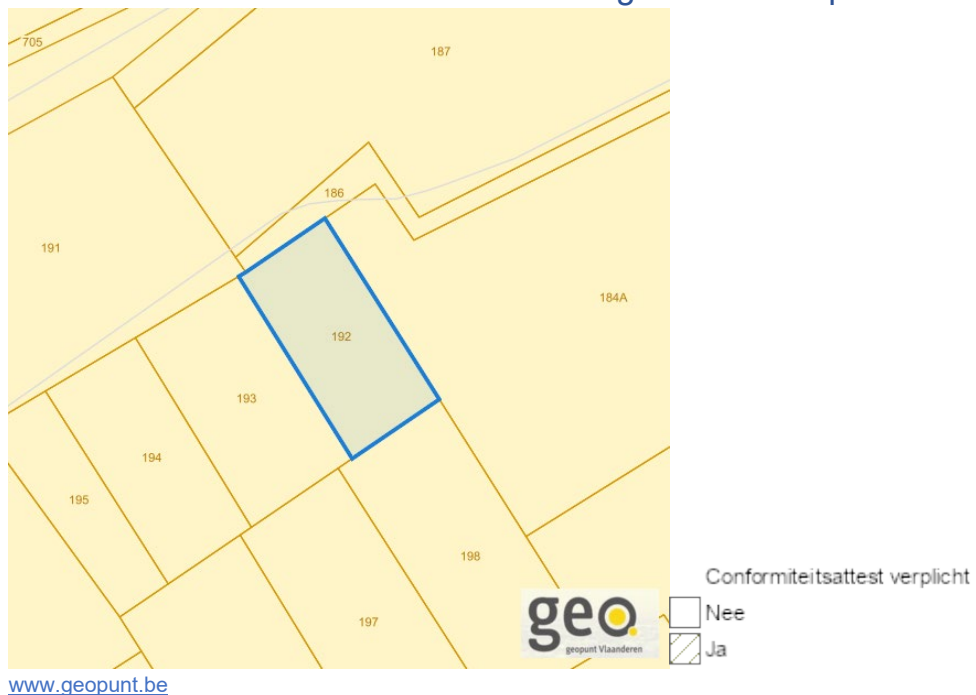
- geo**
geopunt Vlaanderen
- Nee
 - Ja

www.geopunt.be

Dossier: 23-00-0260/001

De Eegde Veerdel, 3960 Tongerlo

Conformiteitsattest gemeente verplicht



Dossier: 23-00-0260/001