

DC à la carte



Galgenberglaan 8, 9070 Destelbergen
44013A0008/02A004

Locatie
Omgeving
Kadaster
Gewestplan
Water
Natuur
Recht van voorkoop
Beschermd onroerend erfgoed
Vastgestelde inventarissen
Wetenschappelijke inventarissen
Unesco werelderfgoed
Historische kaarten
Wonen

Dossier: 24-00-0349/001

Locatie

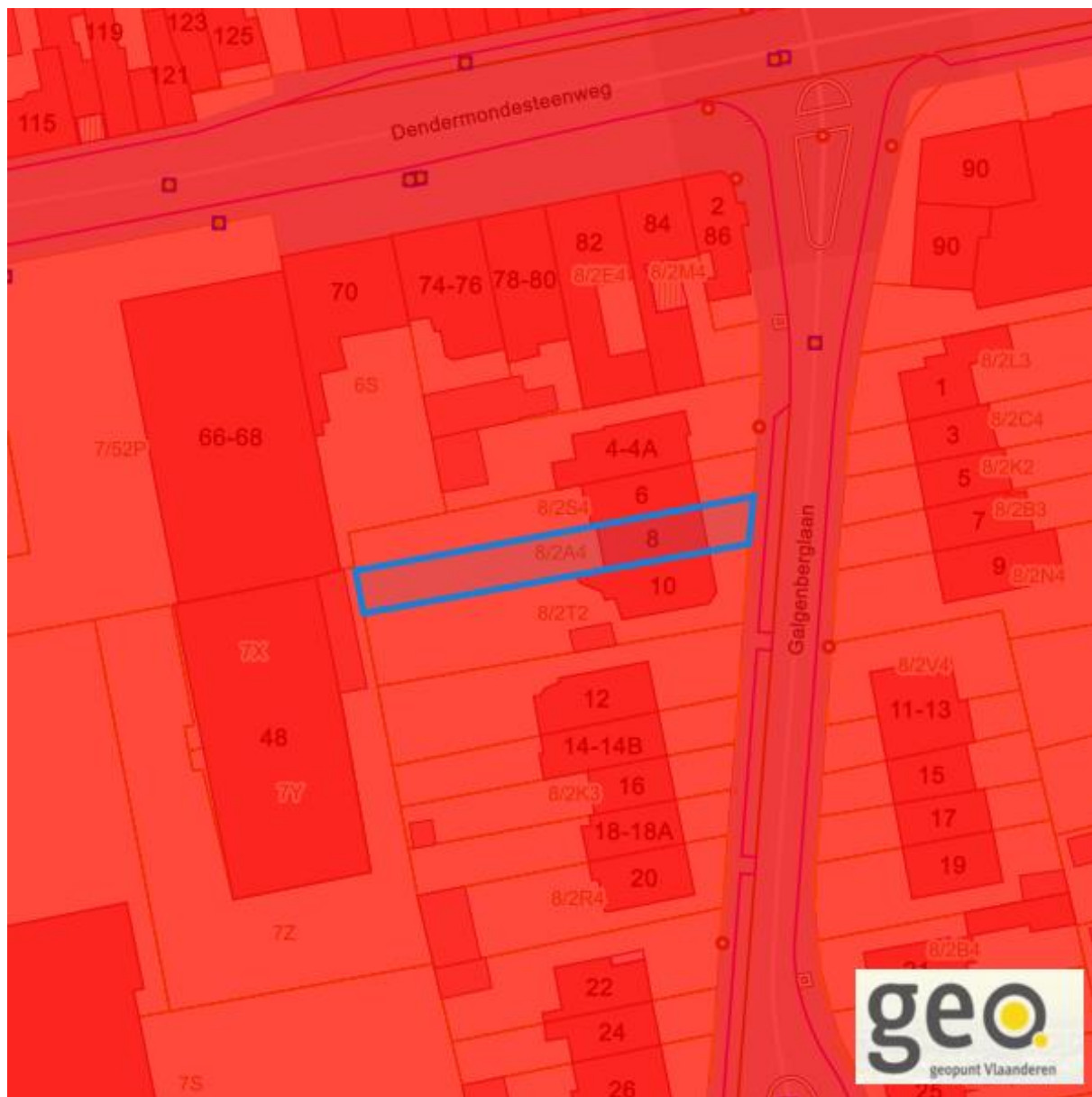


Dossier: 24-00-0349/001

Omgeving



Gewestplan



www.geopunt.be
Gewestplan legende

Dossier: 24-00-0349/001

Document: DC à la carte - VLANED - DC
Kaarten: 06/07/2024 - aygjp74j4mo7kczv8f9sa5g19ac3ku05p1e8tsve

Water

Overstromingsgevoelige gebieden pluviaal (door hevige neerslag)



Overstromingsgevoelige gebieden fluviaal (uit waterlopen)



Galgenberglaan 8, 9070 Destelbergen

Overstromingsgevoelige gebieden vanuit de zee



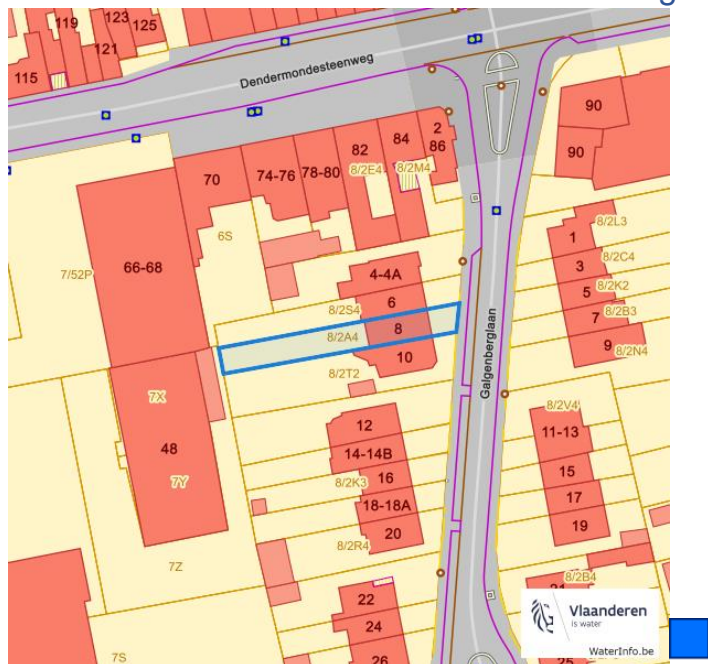
Signaalgebieden



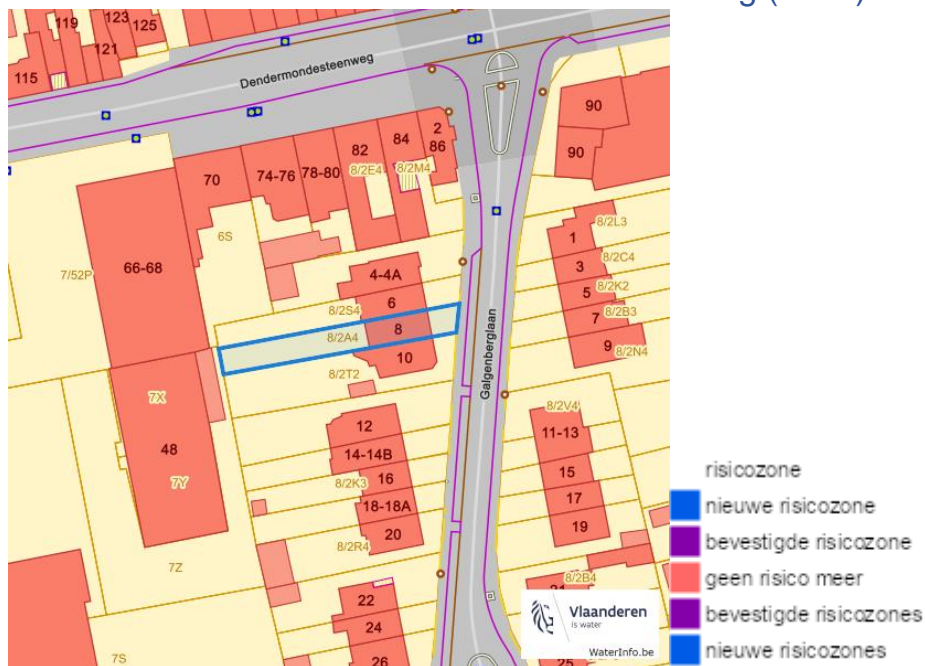
Dossier: 24-00-0349/001

Galgenberglaan 8, 9070 Destelbergen

Recent overstromde gebieden (2017)



Risicozones overstroming (2017)



Dossier: 24-00-0349/001

Galgenberglaan 8, 9070 Destelbergen

Van nature overstroombare gebieden

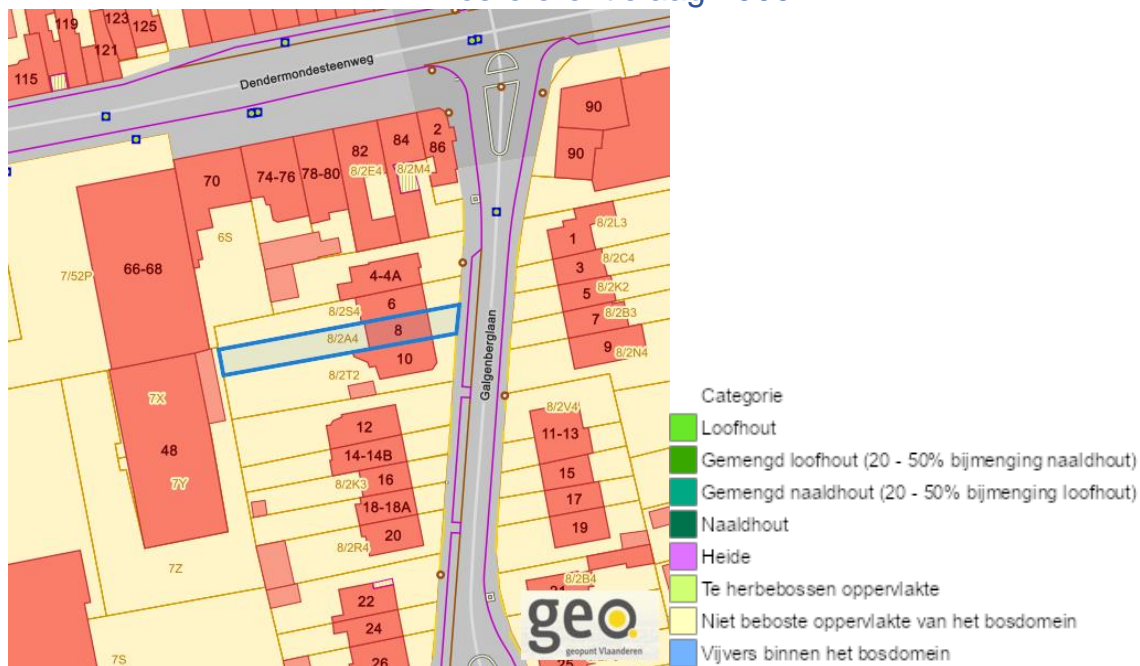


Dossier: 24-00-0349/001

Document: DC à la carte - VLANED - DC
 Kaarten: 06/07/2024 - aygjp74j4mo7kczv8f9sa5g19ac3ku05p1e8tsve

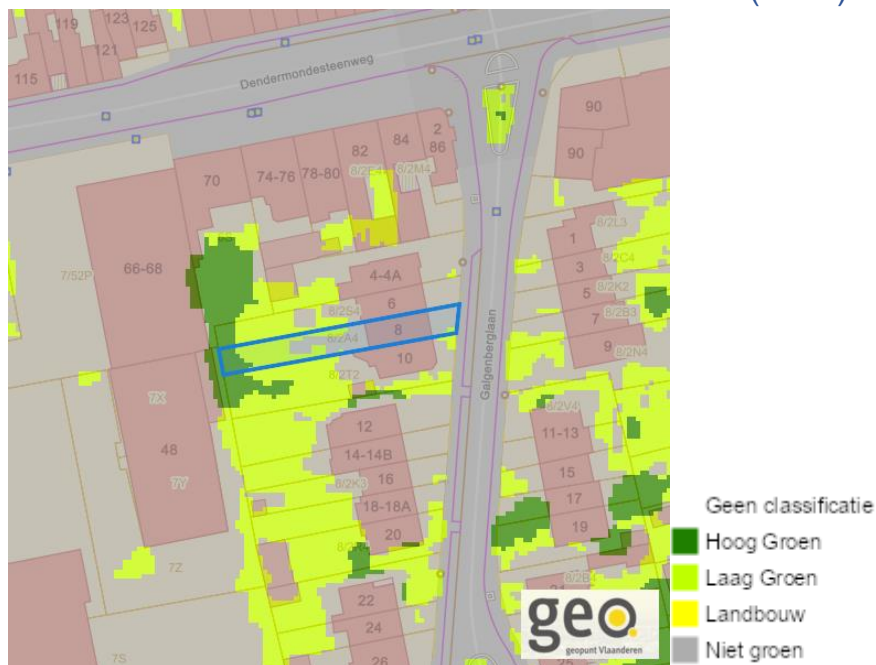
Natuur

Bosreferentielaag 2000



www.geopunt.be

Groenkaart Vlaanderen (2021)



www.geopunt.be

Boskartering 1990



Digitale boswijzer 2021



Galgenberglaan 8, 9070 Destelbergen

Digitale boswijzer 2018



Digitale boswijzer 2015



Dossier: 24-00-0349/001

Galgenberglaan 8, 9070 Destelbergen

Digitale boswijzer 2012



Digitale boswijzer 2009

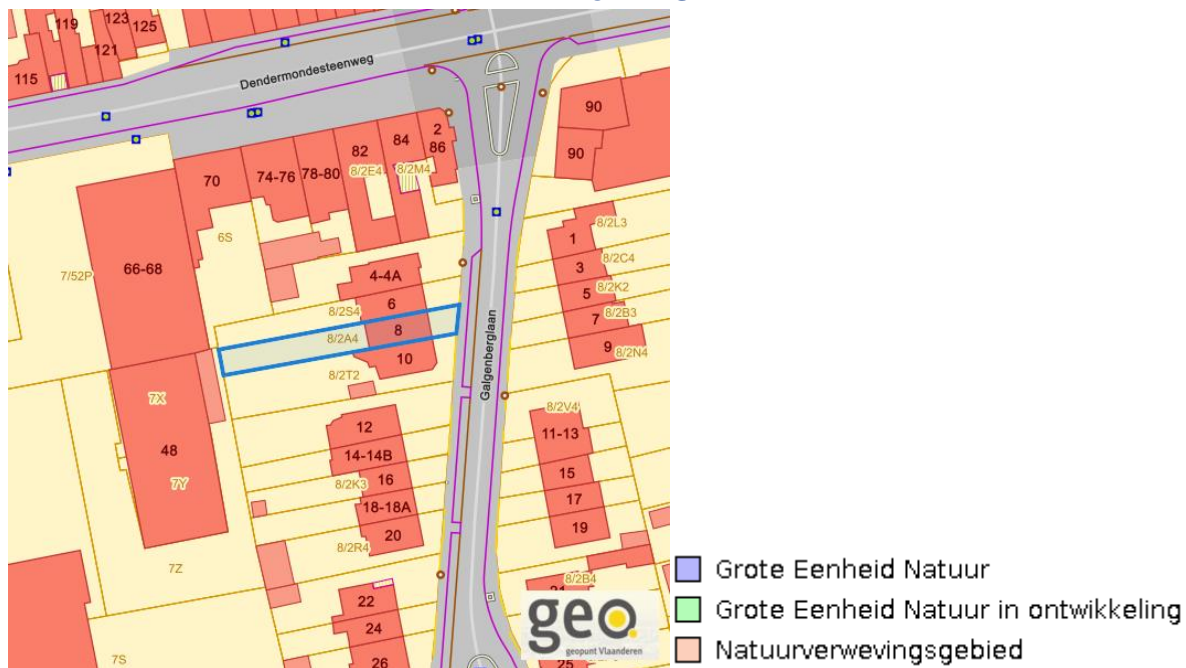


Dossier: 24-00-0349/001

PFAS



VEN en IVON



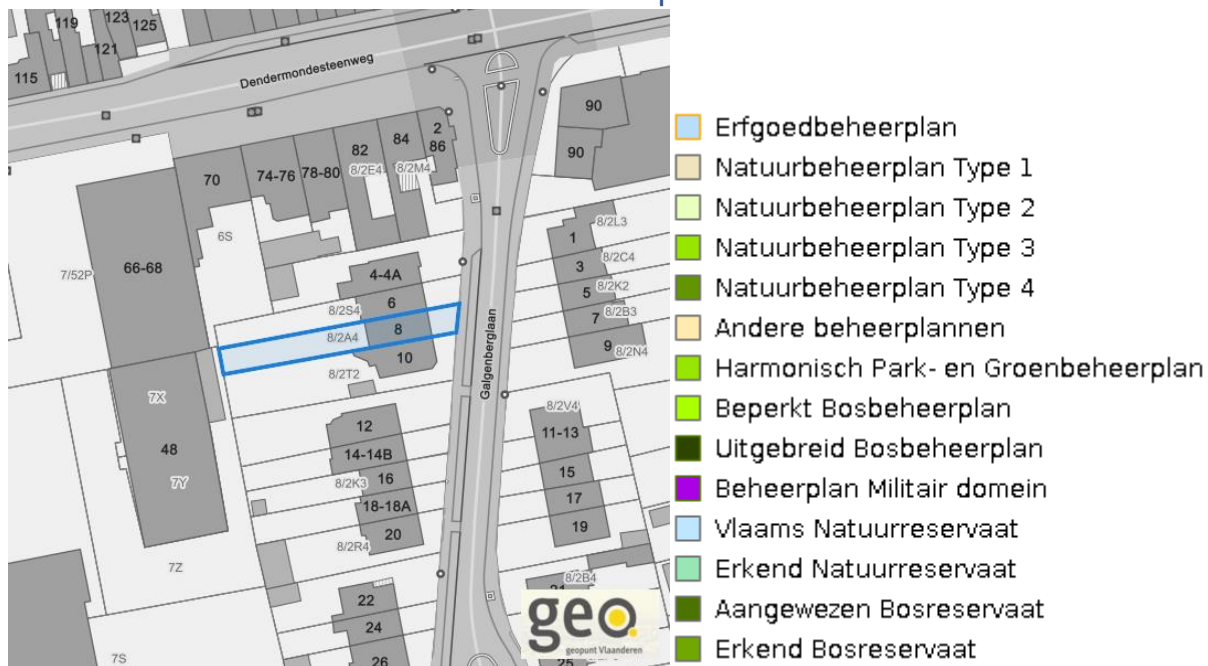
www.geopunt.be

Jachtterreinen



www.geopunt.be

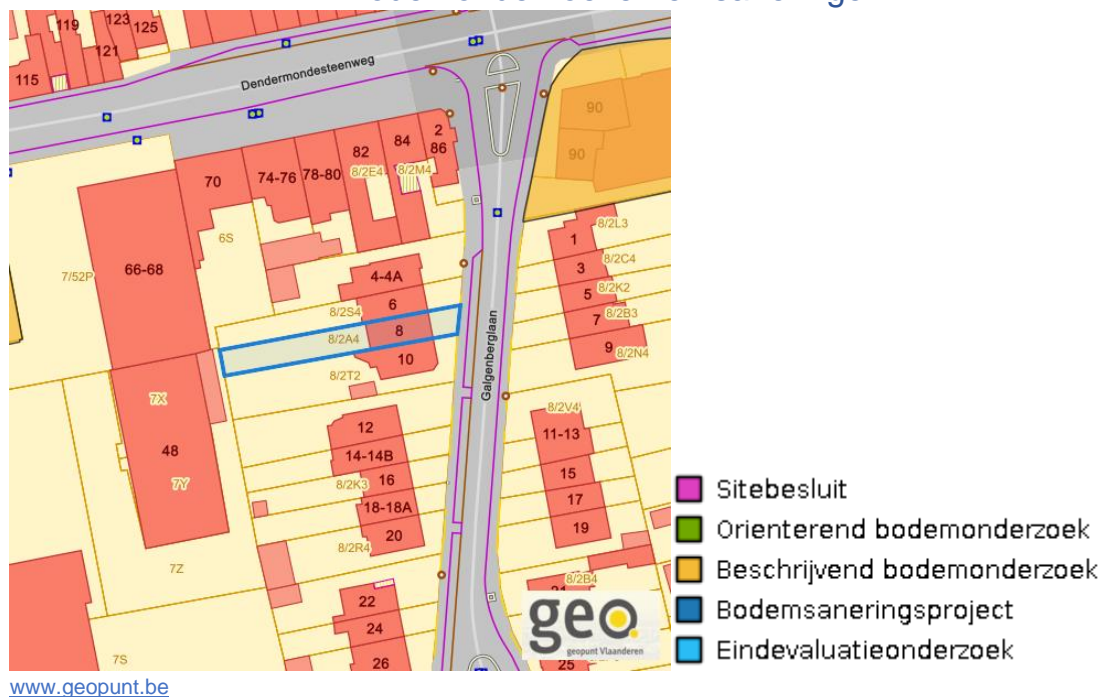
Natuurbeheerplannen



www.geopunt.be

Galgenberglaan 8, 9070 Destelbergen

Bodemonderzoeken en saneringen



Dossier: 24-00-0349/001

Recht van voorkoop

Vlaams voorkooprecht



www.geopunt.be

Recht van voorkoop afbakening



www.geopunt.be

Dossier: 24-00-0349/001

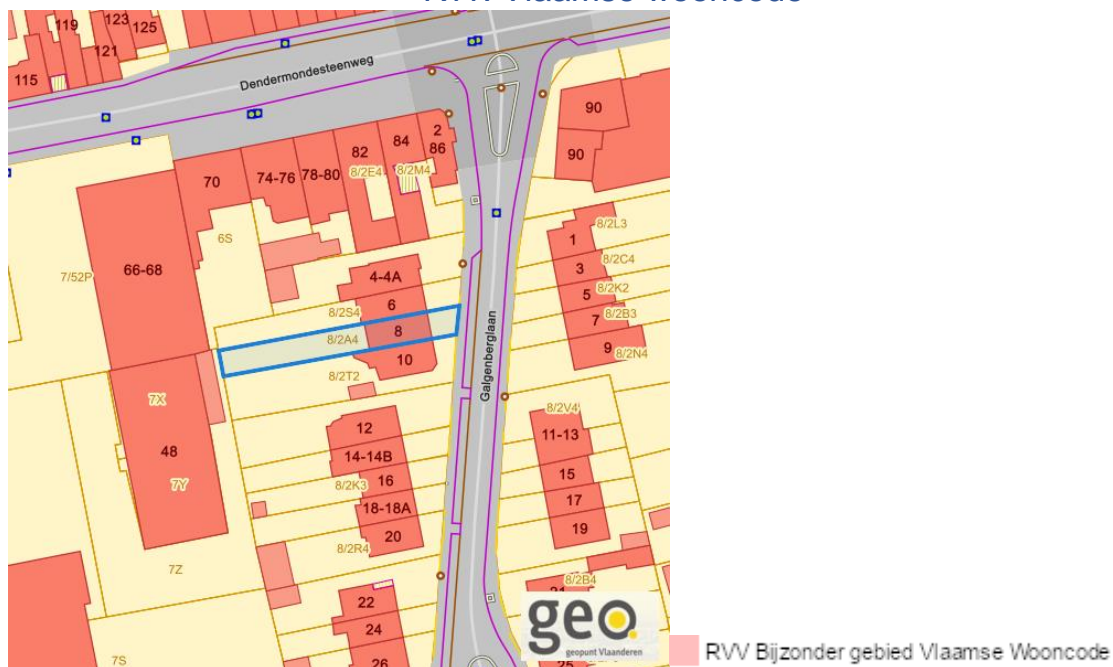
Detailkaarten recht van voorkoop

Detailkaarten recht van voorkoop pagina 1

Rvv: Ruimtelijke ordening



Rvv: Vlaamse wooncode



Dossier: 24-00-0349/001

Galgenberglaan 8, 9070 Destelbergen

Detailkaarten recht van voorkoop pagina 2

Rvv: Ruilverkaveling



Rvv: Havengebieden



Dossier: 24-00-0349/001

Galgenberglaan 8, 9070 Destelbergen

Detailkaarten recht van voorkoop pagina 3

Rvv: de Vlaamse waterweg



Rvv: Complexe Projecten

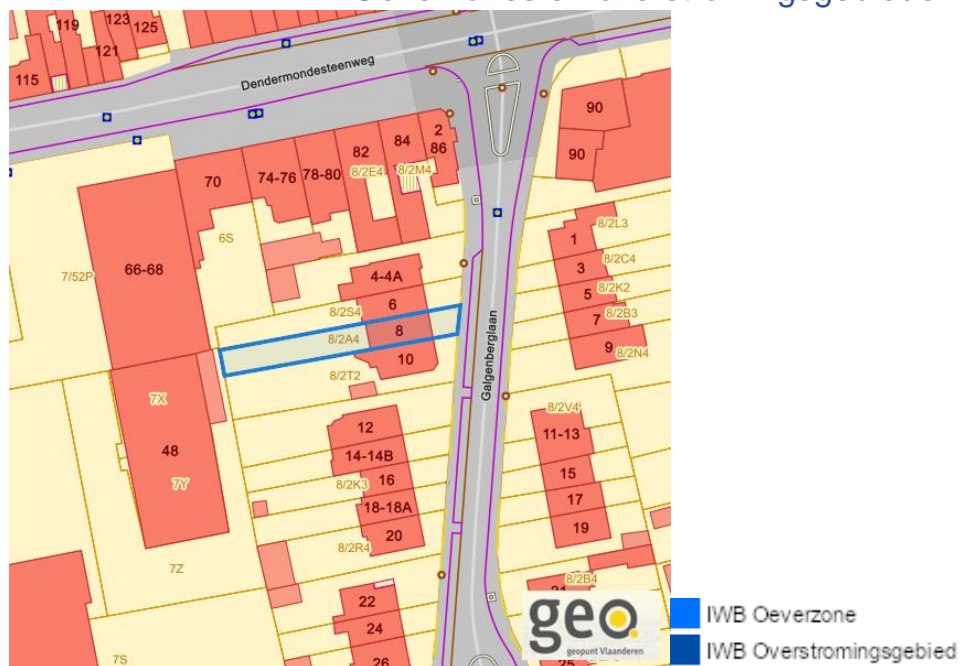


Dossier: 24-00-0349/001

Galgenberglaan 8, 9070 Destelbergen

Detailkaarten recht van voorkoop pagina 4

Rvv: Oeverzones en overstromingsgebieden



Rvv: Natuurreservaten



Dossier: 24-00-0349/001

Galgenberglaan 8, 9070 Destelbergen

Detailkaarten recht van voorkoop pagina 5

Rvv: Landinrichtingsplan en inrichtingsnota



Rvv: Natuurinrichtingsprojecten



Dossier: 24-00-0349/001

Galgenberglaan 8, 9070 Destelbergen

Detailkaarten recht van voorkoop pagina 6

Rvv: Vlaams Ecologisch Network



www.geopunt.be

Rvv: Speciale beschermingszones natuur



www.geopunt.be

Dossier: 24-00-0349/001

Beschermd onroerend erfgoed

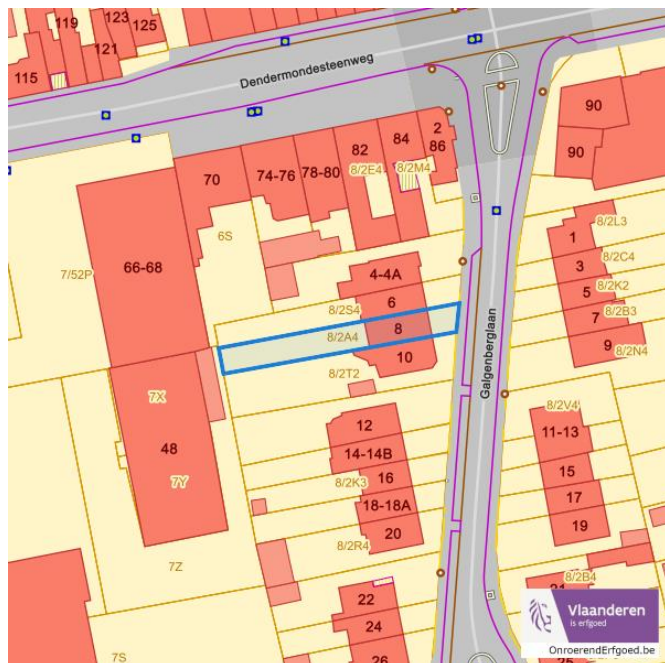


Dossier: 24-00-0349/001

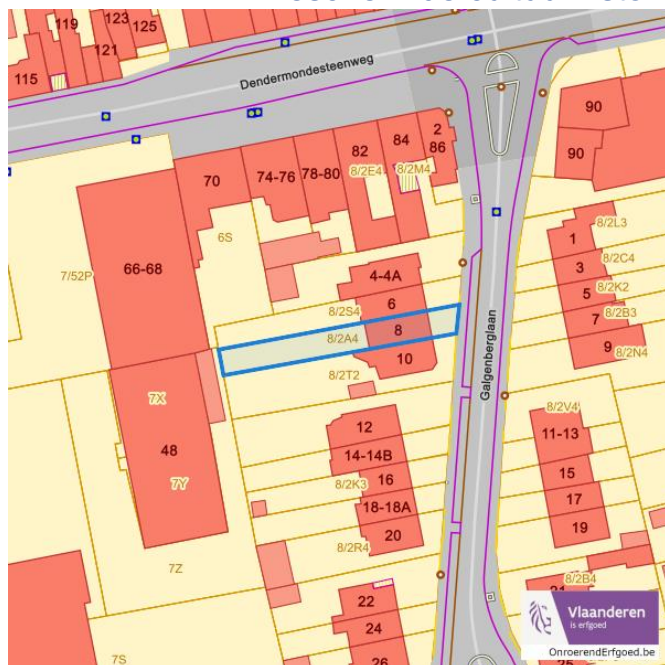
Detailkaarten beschermd onroerend erfgoed

Detailkaarten beschermd onroerend erfgoed pagina 1

Beschermd archeologische sites


 Beschermd archeologische site

Beschermd cultuurhistorische landschappen


 Beschermd landschap

Dossier: 24-00-0349/001

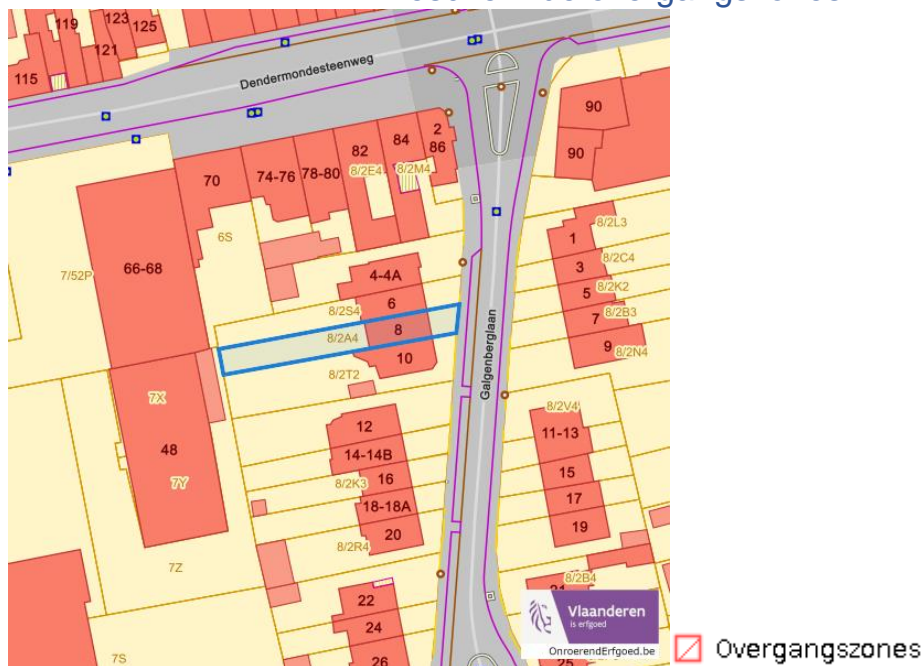
Galgenberglaan 8, 9070 Destelbergen

Detailkaarten beschermd onroerend erfgoed pagina 2

Beschermd monumenten



Beschermd overgangszones

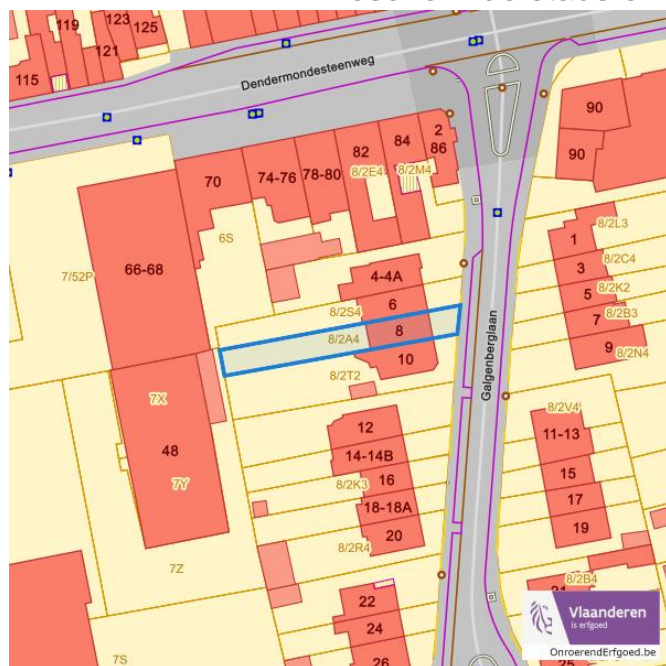


Dossier: 24-00-0349/001

Galgenberglaan 8, 9070 Destelbergen

Detailkaarten beschermd onroerend erfgoed pagina 3

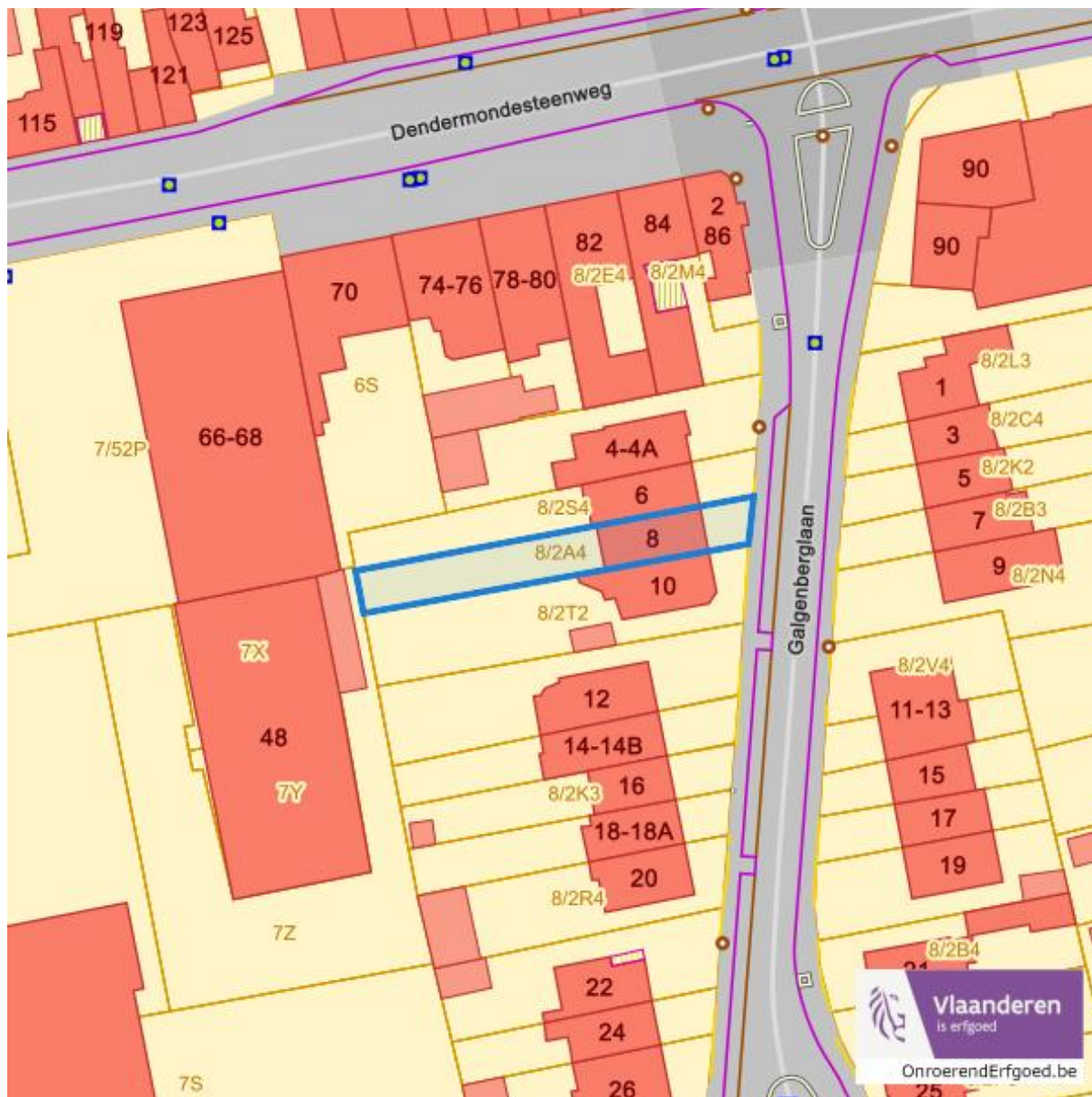
Beschermd stads en dorpsgezichten



■ Beschermd stads- en dorpsgezicht

Dossier: 24-00-0349/001

Vastgestelde inventarissen

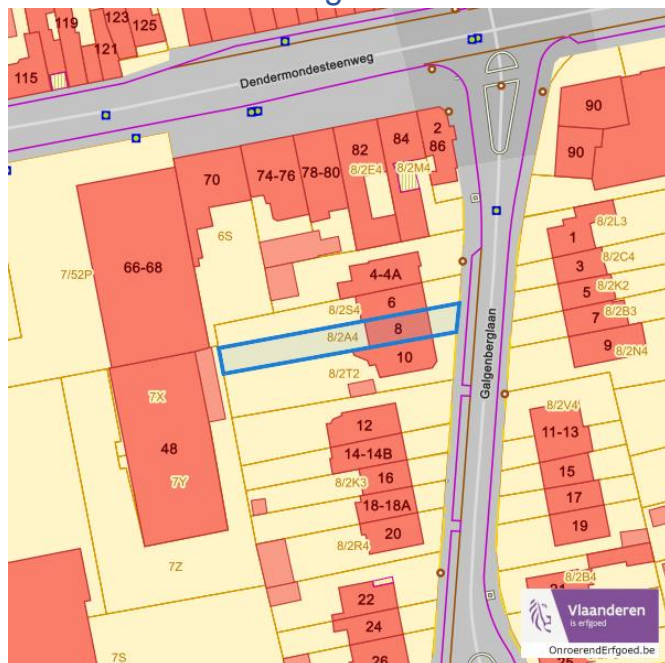


Dossier: 24-00-0349/001

Detailkaarten vastgestelde inventarissen

Detailkaarten vastgestelde inventaris pagina 1

Vastgestelde inventaris: Archeologische zones



Vastgestelde afgebakende archeologische zone

Vastgestelde inventaris: Bouwkundig erfgoed



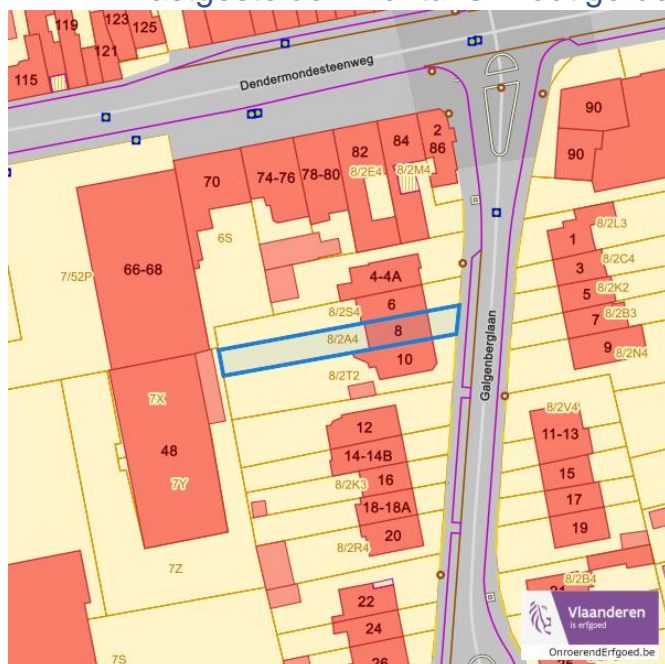
Item uit de vastgestelde inventaris bouwkundig erfgoed

Dossier: 24-00-0349/001

Galgenberglaan 8, 9070 Destelbergen

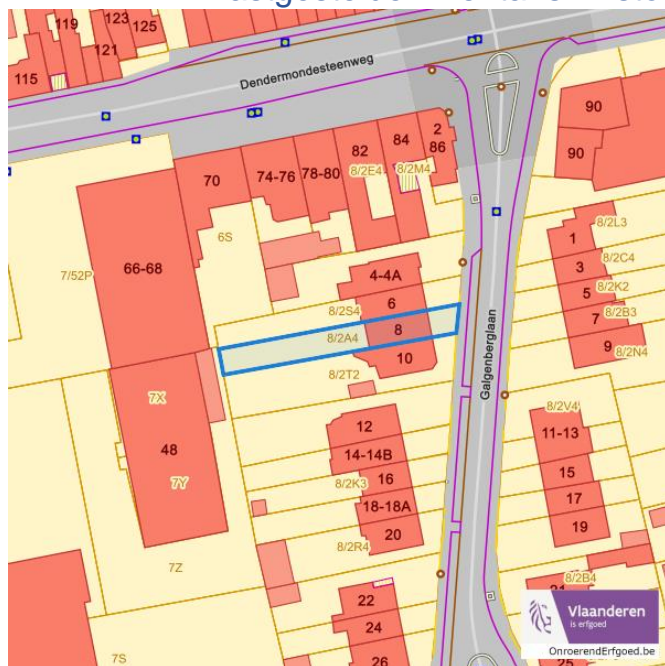
Detailkaarten vastgestelde inventaris pagina 2


Vastgestelde inventaris: Houtige beplanting met erfgoedwaarde



 Vastgestelde inventaris houtig erfgoed

Vastgestelde inventaris: Historische tuinen en parken



 Vastgestelde inventaris park en tuin

Dossier: 24-00-0349/001

Galgenberglaan 8, 9070 Destelbergen

Detailkaarten vastgestelde inventaris pagina 3

Vastgestelde inventaris: Relicten landschapsatlas



Dossier: 24-00-0349/001

Wetenschappelijke inventarissen



Dossier: 24-00-0349/001

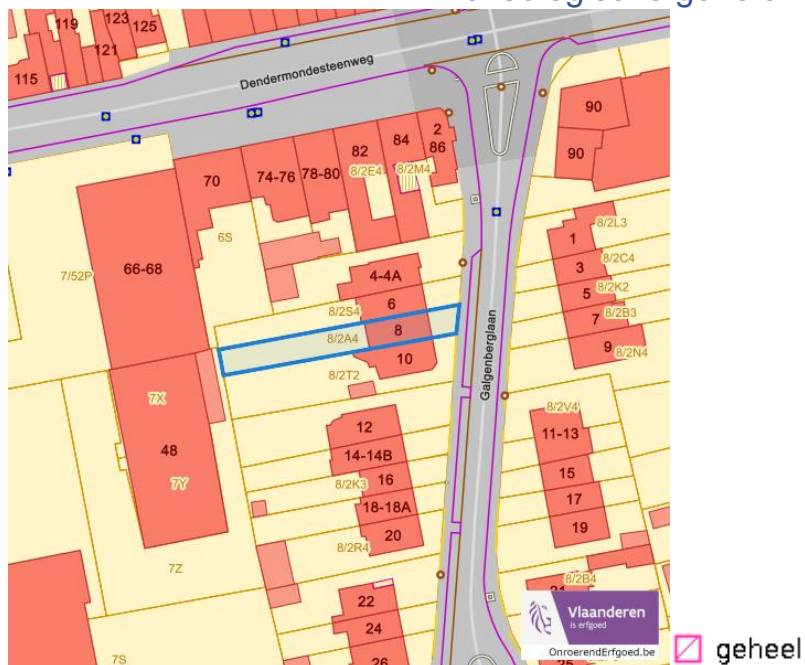
Detailkaarten wetenschappelijke inventarissen

Detailkaarten wetenschappelijke inventarissen pagina 1

Bouwkundige elementen



Archeologische gehelen



Dossier: 24-00-0349/001

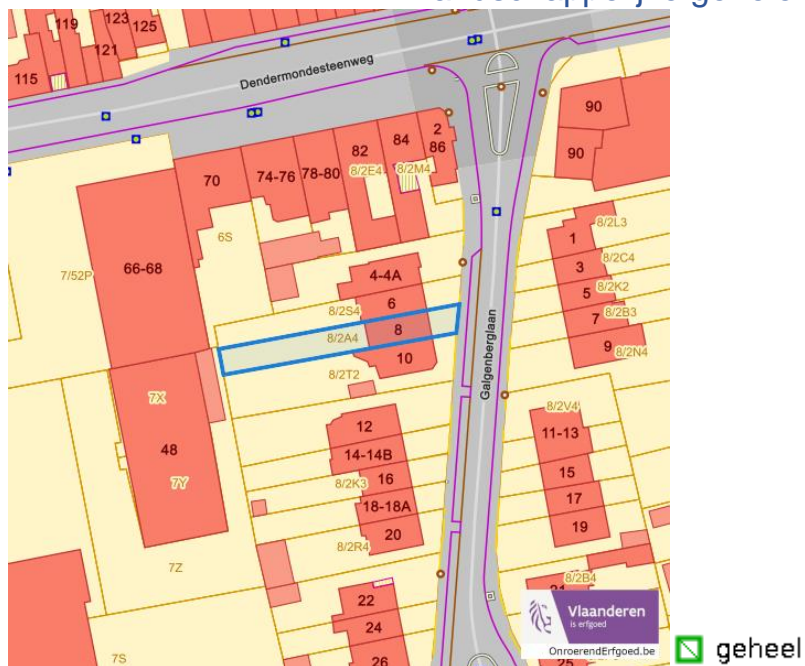

Galgenberglaan 8, 9070 Destelbergen

Detailkaarten wetenschappelijke inventarissen pagina 2

Landschappelijke elementen


 element

Landschappelijke gehelen


 geheel

Dossier: 24-00-0349/001

Unesco werelderfgoed



Dossier: 24-00-0349/001

Detailkaarten Unesco werelderfgoed

Unesco: Bufferzones



Unesco: Kernzones



Historische kaarten

Atlas der Buurtwegen (ca 1840)



www.geopunt.be

Dossier: 24-00-0349/001

Document: DC à la carte - VLANED - DC
Kaarten: 06/07/2024 - aygjp74j4mo7kczv8f9sa5g19ac3ku05p1e8tsve

Wonen

Woningkwaliteit



- Woningen met een conformiteitsattest
- Panden met een herstelvordering
- Vlaamse inventaris van ongeschikte en onbewoonbare woningen

www.geopunt.be

Conformiteitsattest gemeente beperkte duurtijd



Conformiteitsattest beperkte duurtijd

- Nee
- Ja

www.geopunt.be

Galgenberglaan 8, 9070 Destelbergen

Conformiteitsattest gemeente verplicht



Dossier: 24-00-0349/001