

Provincie Oost-Vlaanderen


Arrondissement Gent


Gemeente EVERGEM


Nieuwe wijk Eslo - Weg N:16


# AFLIJNINGSPLAN


Legende Sectie: C Schaal: 1/500


Nieuwe aflijning 


Oude weg 


Goedgekeurde aflijning 


Af te schaffen aflijning 

Gebruik te verwezenlijken aflijning 

Gebouwen 


In te nemen gronden 

Af te staan gronden 

Vooruinstrook 

Opgemaakt door de ondergetekende

Meekundige Schatter



C.V. Mecus

De Gemeenteraad heeft met goedkeuring het ondergetekende


op 30 maart 1962 tot 13 april 1962 te ingepast

van het ontwerp geteeld ten gemeenteraden

Gezien en goedgekeurd door de Gemeenteraad van EVERGEM in

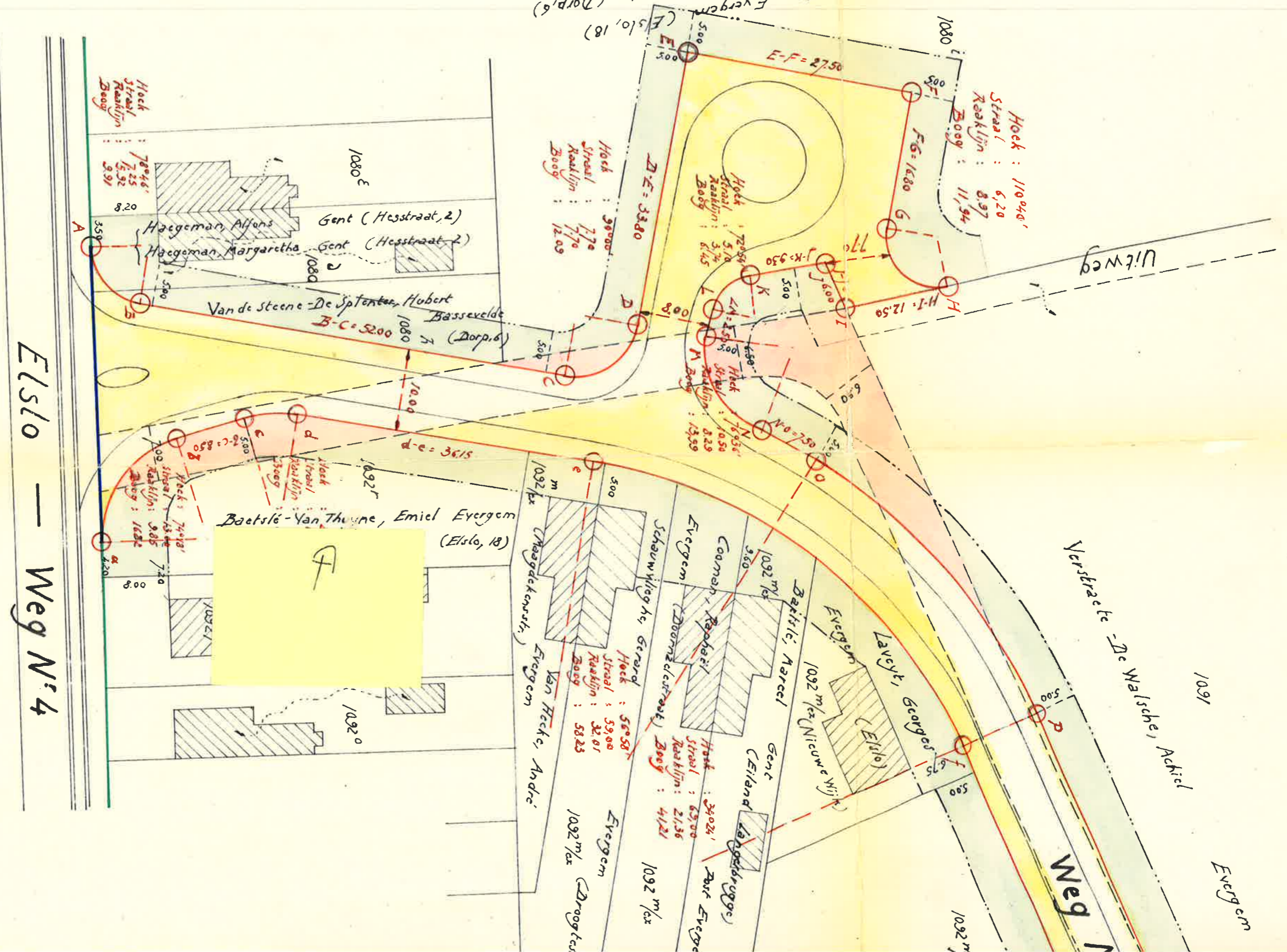
zitting van 13 april 1962

De Secretaris

  
J. Meckert



Baetsle - Van Thuyne, Emiel (voor 1/2) Evergem (voor 1/2) Bassevelde (Dorp, 6)  
 Van de Steene - De Splenter, Hubert (voor 1/2) Bassevelde (Dorp, 6)



Elslo — Weg N° 4

1091

Evergem