

DC à la carte



Leo Bruggemanstraat 3, 9940 Evergem
44019C1080/00F002, 44019C1080/00N000

Locatie

Omgeving

Kadaster

Gewestplan

Water

Natuur

Recht van voorkoop

Beschermd onroerend erfgoed

Vastgestelde inventarissen

Wetenschappelijke inventarissen

Unesco werelderfgoed

Historische kaarten

Wonen

Dossier: 24-00-1165/001

Locatie



Dossier: 24-00-1165/001

Omgeving



Kadaster



eservices.minfin.fgov.be

Dossier: 24-00-1165/001

Fiscale toestand



eservices.minfin.fgov.be

Gewestplan

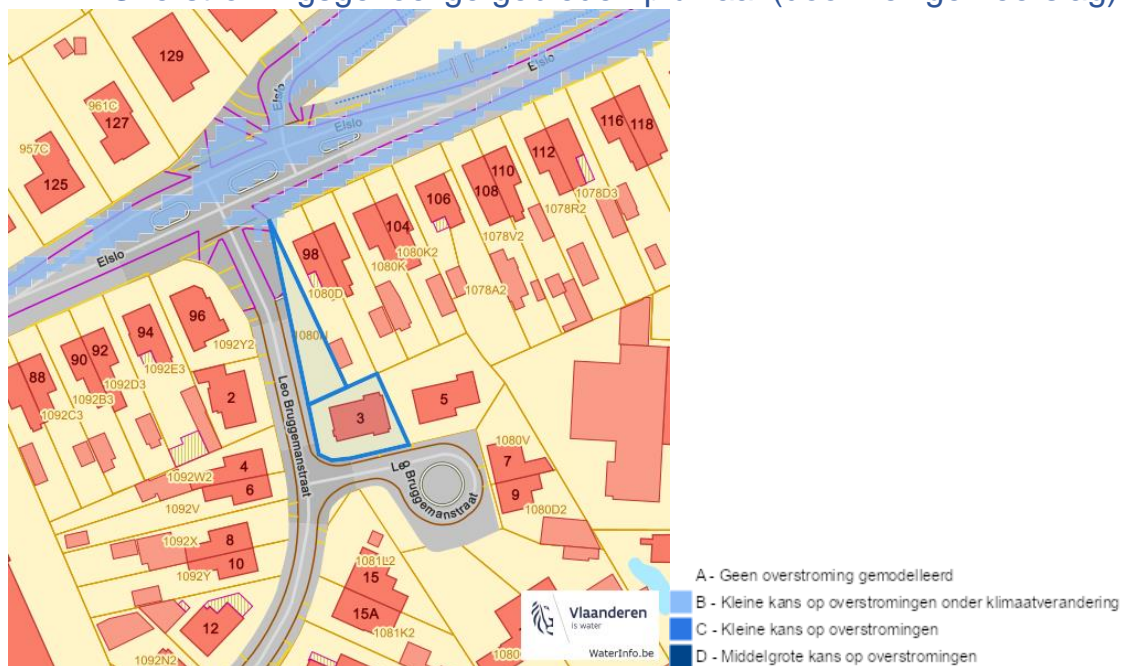


www.geopunt.be
Gewestplan legende

Dossier: 24-00-1165/001

Water

Overstromingsgevoelige gebieden pluviaal (door hevige neerslag)

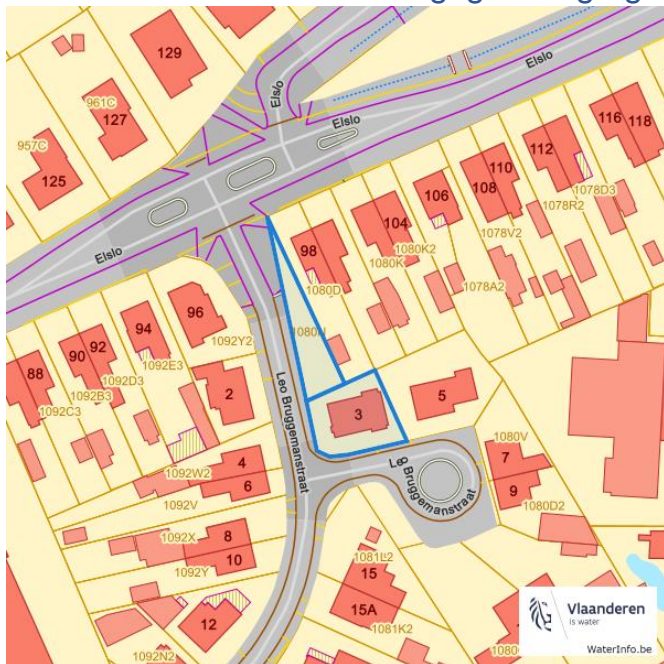


Overstromingsgevoelige gebieden fluviaal (uit waterlopen)



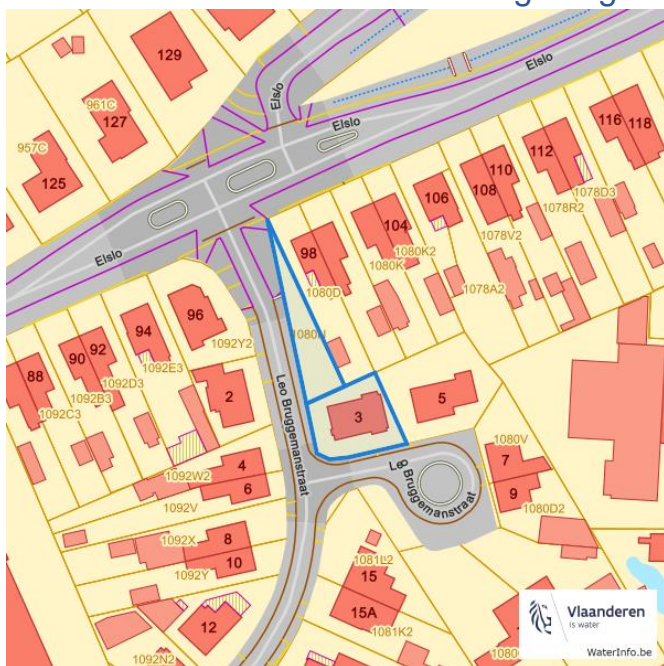
Leo Bruggemanstraat 3, 9940 Evergem

Overstromingsgevoelige gebieden vanuit de zee



- A - Geen overstroming gemodelleerd
- B - Kleine kans op overstromingen onder klimaatverandering
- C - Kleine kans op overstromingen
- D - Middelgrote kans op overstromingen

Signaalgebieden

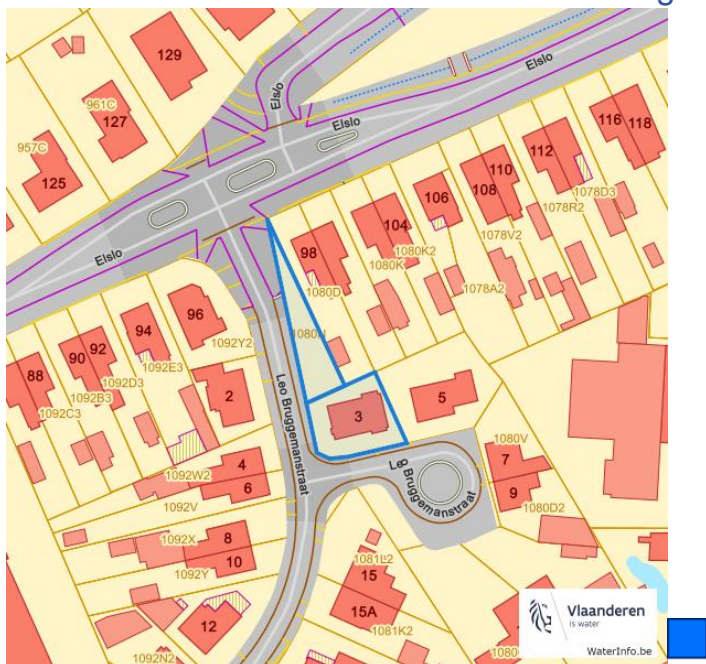


- Categorie
- Bouwvrije opgave
 - Verscherpte watertoets

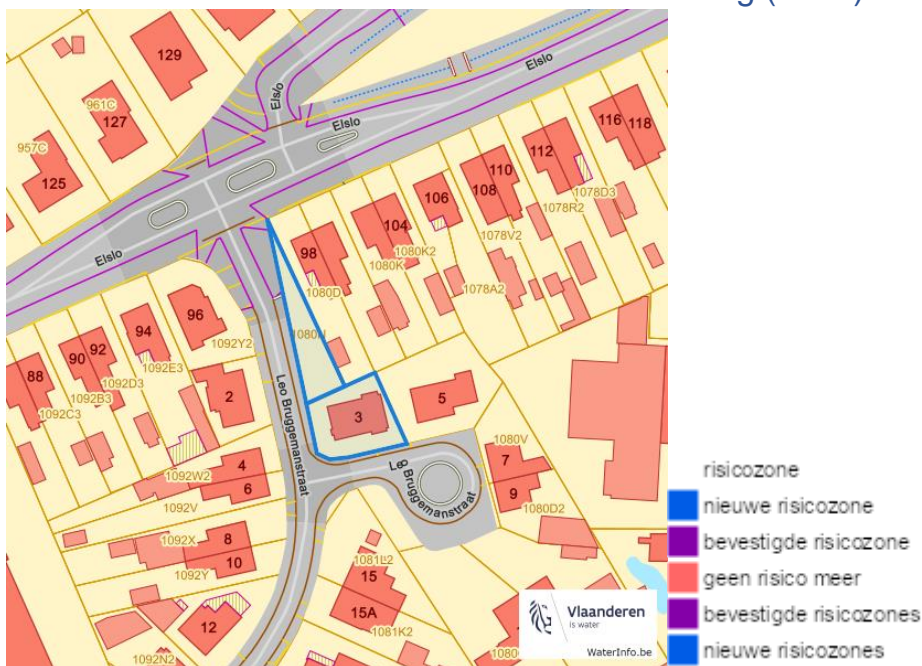
Dossier: 24-00-1165/001

Leo Bruggemanstraat 3, 9940 Evergem

Recent overstromde gebieden (2017)



Risicozones overstrooming (2017)



Dossier: 24-00-1165/001

Leo Bruggemanstraat 3, 9940 Evergem

Van nature overstroombare gebieden



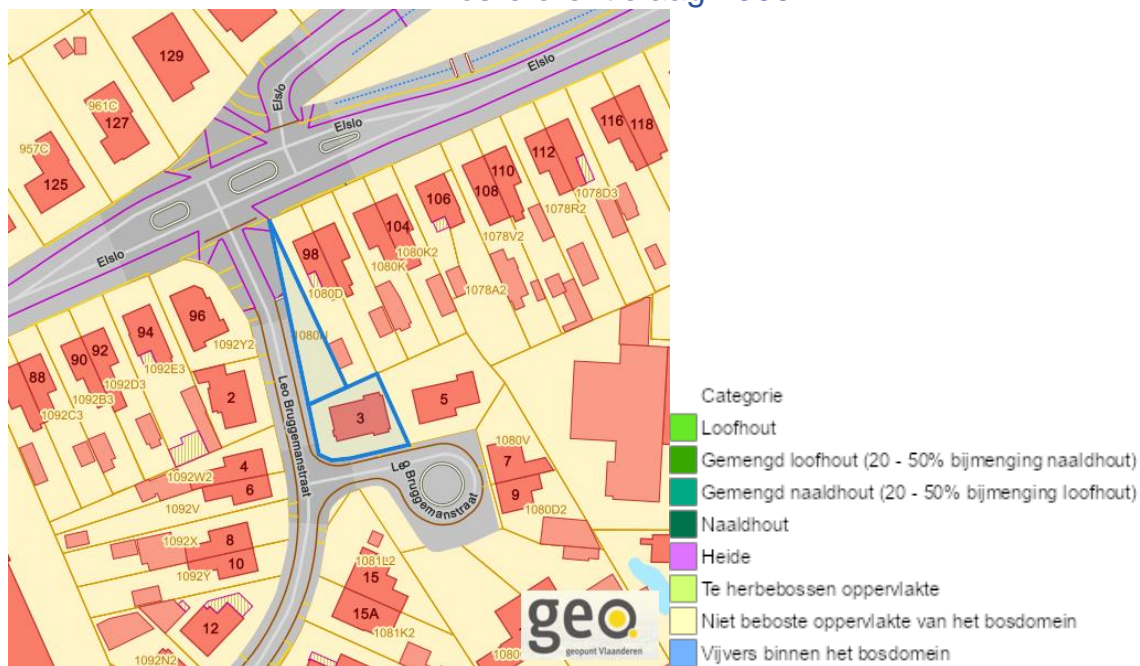
Watergevoelige openruimtegebieden



Dossier: 24-00-1165/001

Natuur

Bosreferentielaag 2000



Groenkaart Vlaanderen (2021)



Leo Bruggemanstraat 3, 9940 Evergem

Boskartering 1990



Digitale boswijzer 2021



Dossier: 24-00-1165/001

Digitale boswijzer 2018



www.geopunt.be

Digitale boswijzer 2015



www.geopunt.be

Leo Bruggemanstraat 3, 9940 Evergem

Digitale boswijzer 2012



Digitale boswijzer 2009



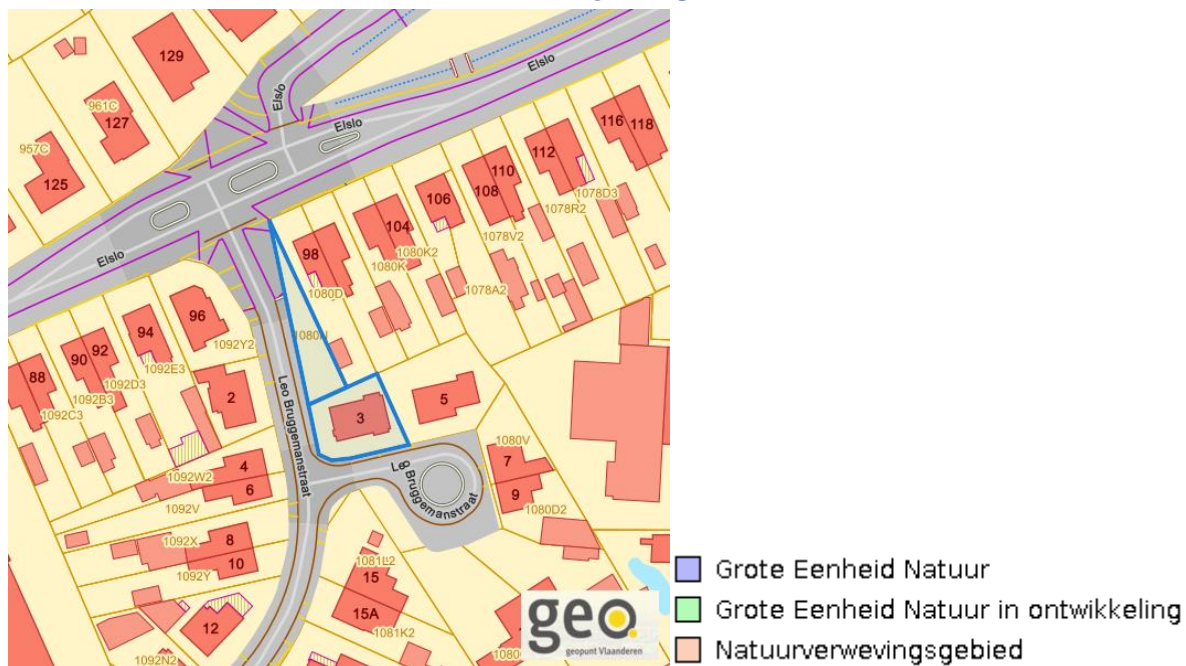
Dossier: 24-00-1165/001

Leo Bruggemanstraat 3, 9940 Evergem

PFAS



VEN en IVON



www.geopunt.be

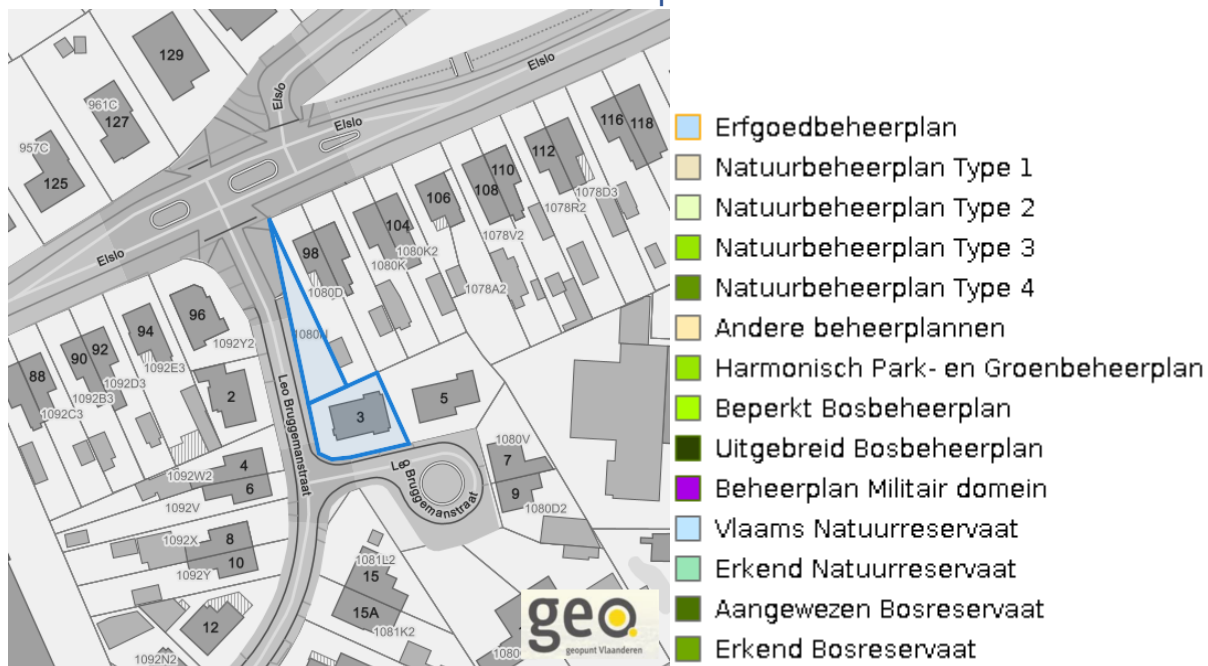
Dossier: 24-00-1165/001

Jachtterreinen



www.geopunt.be

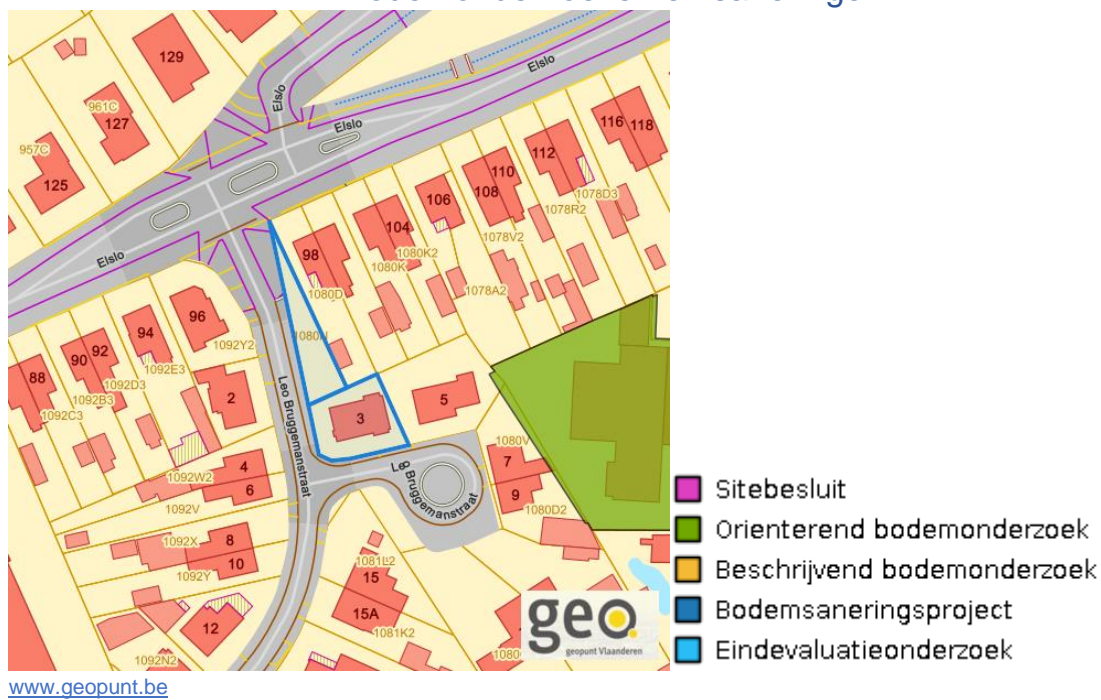
Natuurbeheerplannen



www.geopunt.be

Leo Bruggemanstraat 3, 9940 Evergem

Bodemonderzoeken en saneringen



Dossier: 24-00-1165/001

Recht van voorkoop

Vlaams voorkooprecht

www.geopunt.be

Recht van voorkoop afbakening

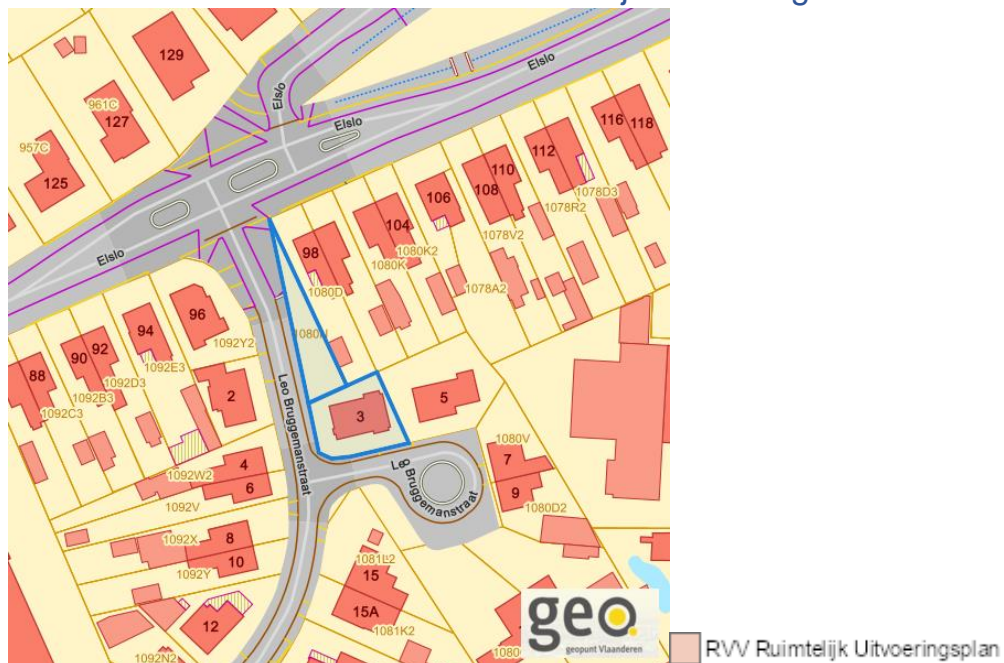
www.geopunt.be

Dossier: 24-00-1165/001

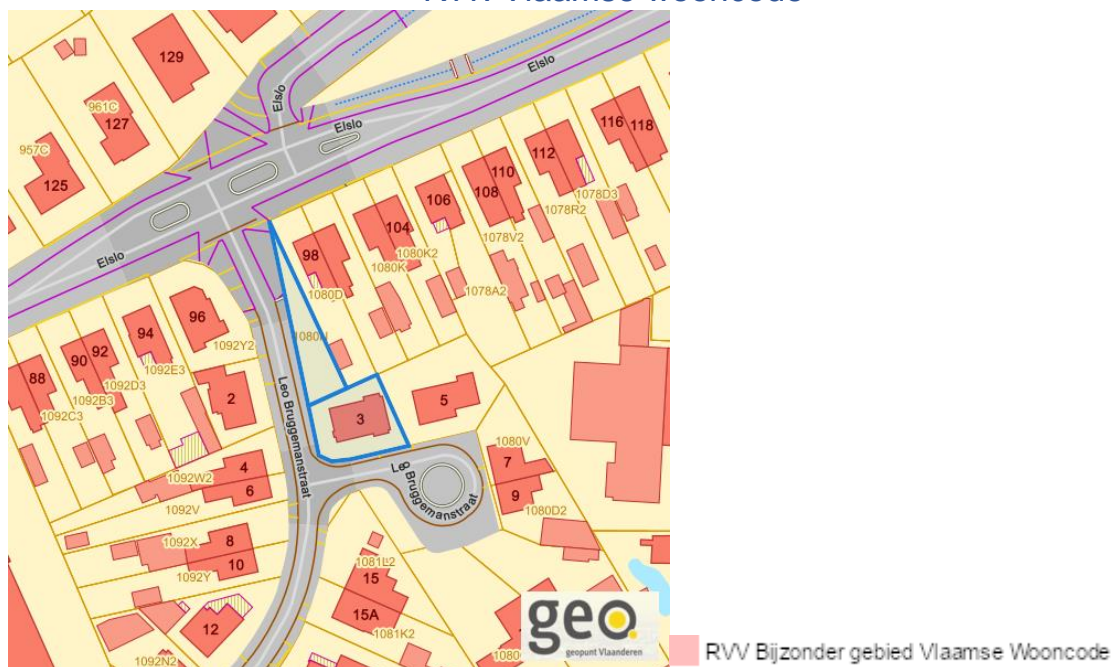
Detailkaarten recht van voorkoop

Detailkaarten recht van voorkoop pagina 1

Rvv: Ruimtelijke ordening

www.geopunt.be

Rvv: Vlaamse wooncode

www.geopunt.be

Dossier: 24-00-1165/001

Leo Bruggemanstraat 3, 9940 Evergem

Detailkaarten recht van voorkoop pagina 2

Rvv: Ruilverkaveling



www.geopunt.be

Rvv: Havengebieden



www.geopunt.be

Dossier: 24-00-1165/001

Leo Bruggemanstraat 3, 9940 Evergem

Detailkaarten recht van voorkoop pagina 3

Rvv: de Vlaamse waterweg



www.geopunt.be

Rvv: Complexe Projecten



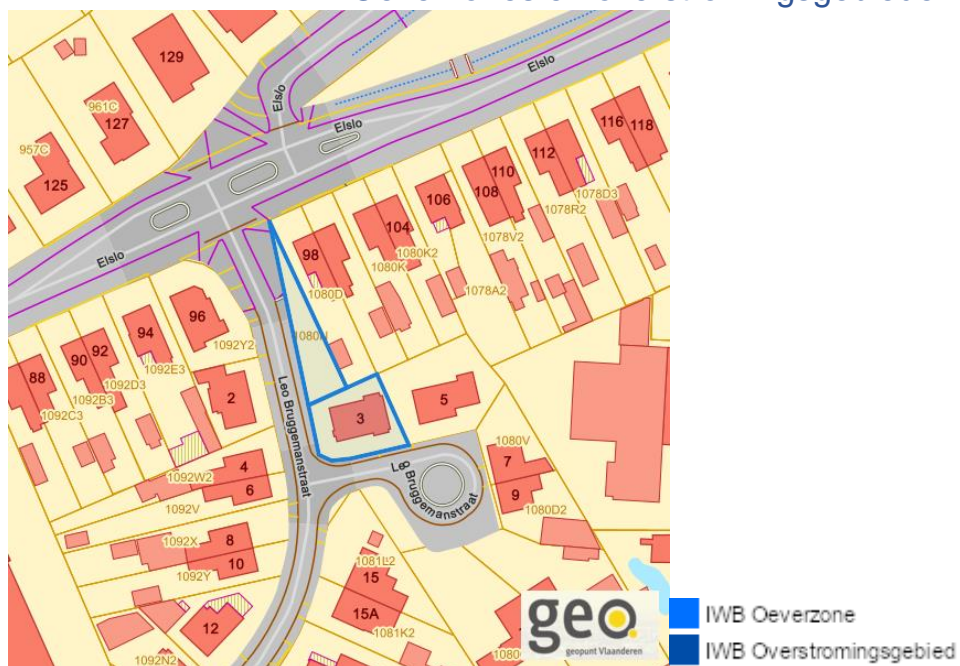
www.geopunt.be

Dossier: 24-00-1165/001

Leo Bruggemanstraat 3, 9940 Evergem

Detailkaarten recht van voorkoop pagina 4

Rvv: Oeverzones en overstromingsgebieden



www.geopunt.be

Rvv: Natuureservaten



www.geopunt.be

Dossier: 24-00-1165/001

Leo Bruggemanstraat 3, 9940 Evergem

Detailkaarten recht van voorkoop pagina 6

Rvv: Vlaams Ecologisch Network



Rvv: Speciale beschermingszones natuur



Dossier: 24-00-1165/001

Beschermd onroerend erfgoed



Dossier: 24-00-1165/001

Detailkaarten beschermd onroerend erfgoed

Detailkaarten beschermd onroerend erfgoed pagina 1

Beschermd archeologische sites



Beschermd archeologische site

Beschermd cultuurhistorische landschappen



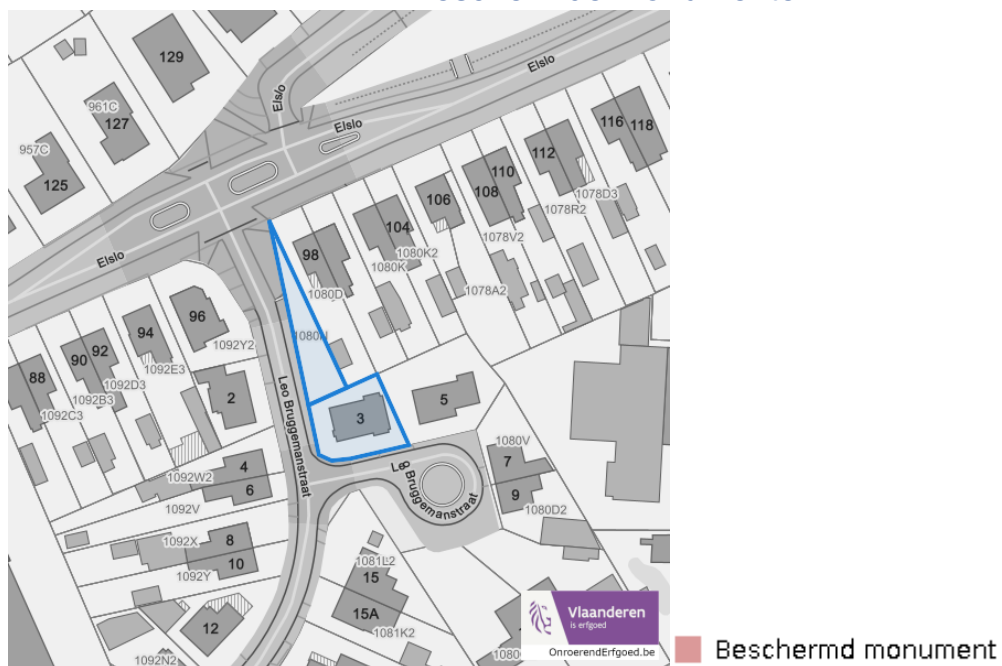
Beschermd landschap

Dossier: 24-00-1165/001

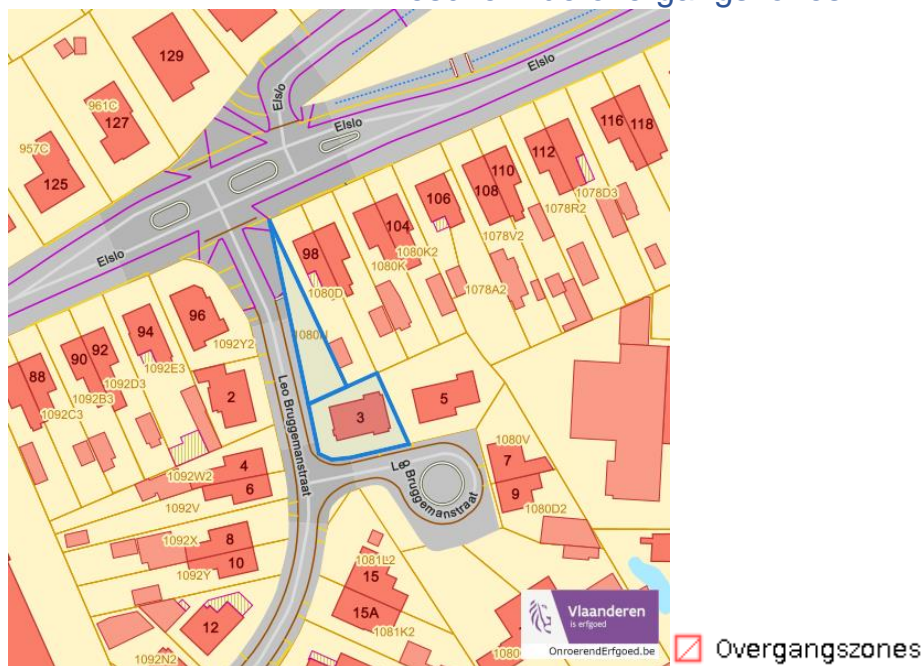
Leo Bruggemanstraat 3, 9940 Evergem

Detailkaarten beschermd onroerend erfgoed pagina 2

Beschermd monumenten



Beschermd overgangszones



Dossier: 24-00-1165/001

Leo Bruggemanstraat 3, 9940 Evergem

Detailkaarten beschermd onroerend erfgoed pagina 3

Beschermd stads en dorpsgezichten



■ Beschermd stads- en dorpsgezicht

Dossier: 24-00-1165/001

Vastgestelde inventarissen



Dossier: 24-00-1165/001

Detailkaarten vastgestelde inventarissen

Detailkaarten vastgestelde inventaris pagina 1

Vastgestelde inventaris: Archeologische zones



Vastgestelde afgebakende archeologische zone

Vastgestelde inventaris: Bouwkundig erfgoed



Item uit de vastgestelde inventaris bouwkundig erfgoed

Dossier: 24-00-1165/001

Leo Bruggemanstraat 3, 9940 Evergem

Detailkaarten vastgestelde inventaris pagina 2

Vastgestelde inventaris: Houtige beplanting met erfgoedwaarde



Vlaanderen is erfgoed
OnroerendErfgoed.be

■ Vastgestelde inventaris houtig erfgoed

Vastgestelde inventaris: Historische tuinen en parken



Vlaanderen is erfgoed
OnroerendErfgoed.be

■ Vastgestelde inventaris park en tuin

Dossier: 24-00-1165/001

Leo Bruggemanstraat 3, 9940 Evergem

Detailkaarten vastgestelde inventaris pagina 3

Vastgestelde inventaris: Relicten landschapsatlas



Dossier: 24-00-1165/001

Wetenschappelijke inventarissen



Dossier: 24-00-1165/001

Detailkaarten wetenschappelijke inventarissen

Detailkaarten wetenschappelijke inventarissen pagina 1

Bouwkundige elementen



Archeologische gehelen



Dossier: 24-00-1165/001

Leo Bruggemanstraat 3, 9940 Evergem

Detailkaarten wetenschappelijke inventarissen pagina 2

Landschappelijke elementen



element

Landschappelijke gehelen



geheel

Dossier: 24-00-1165/001

Unesco werelderfgoed



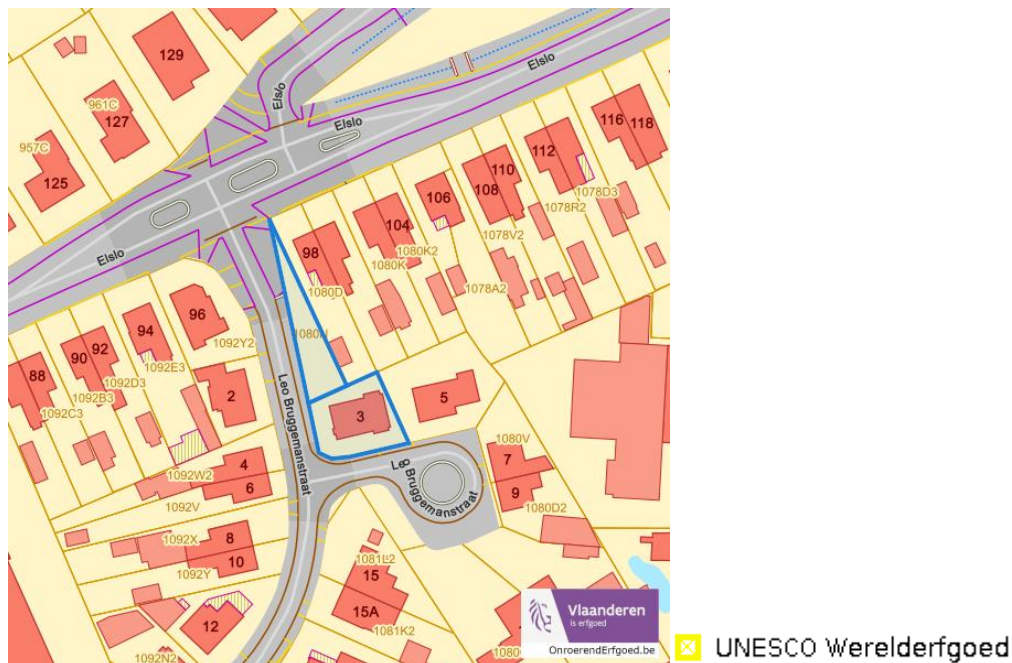
Dossier: 24-00-1165/001

Detailkaarten Unesco werelderfgoed

Unesco: Bufferzones

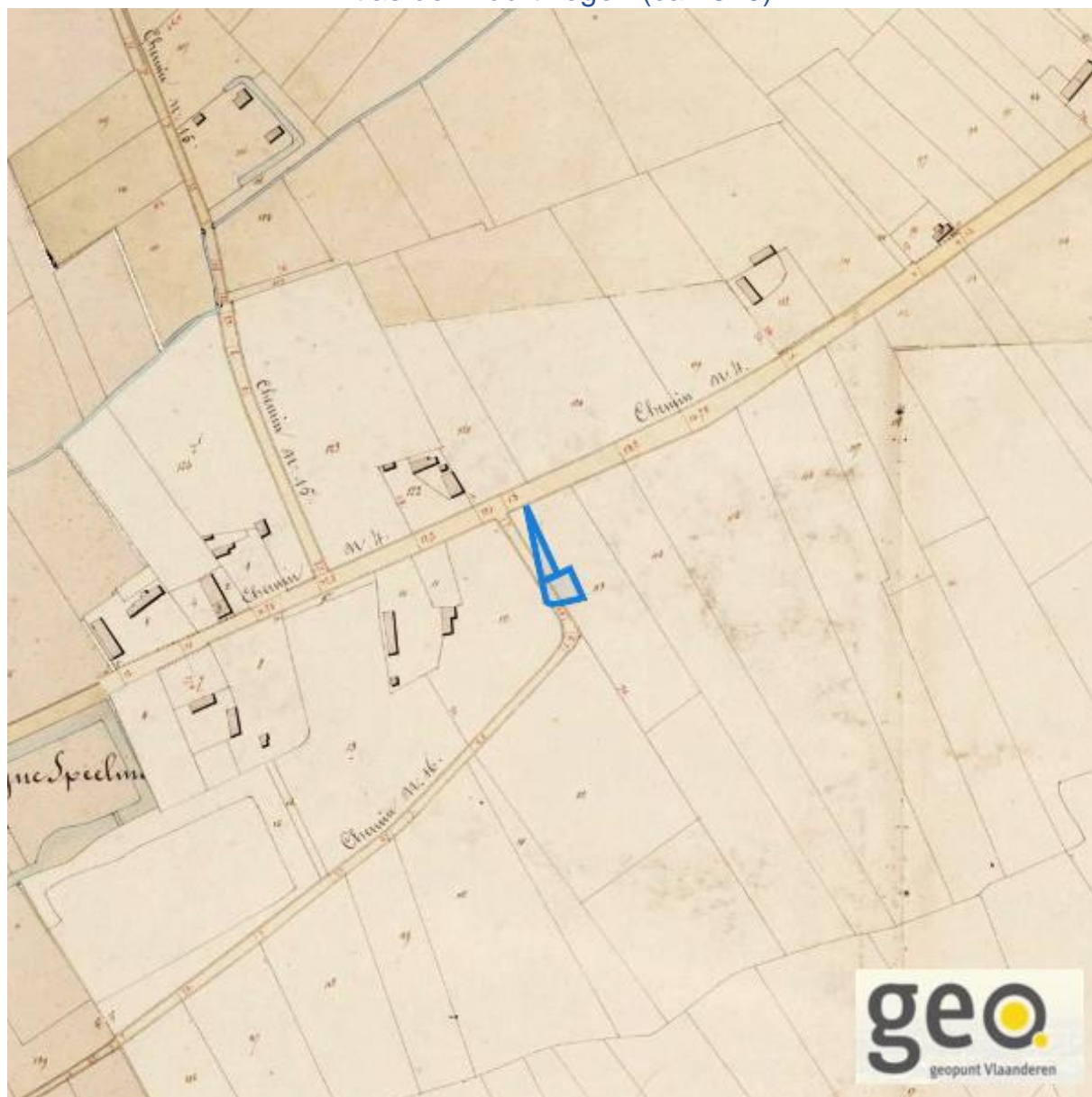


Unesco: Kernzones



Historische kaarten

Atlas der Buurtwegen (ca 1840)



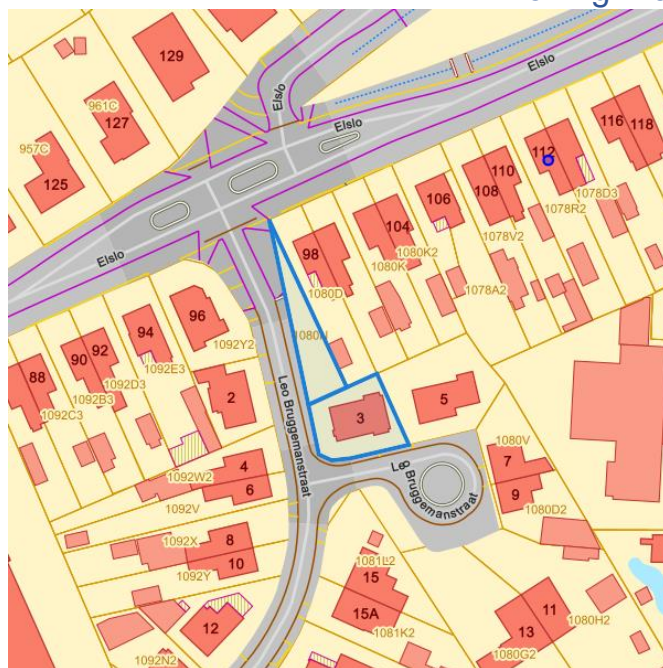
www.geopunt.be

Dossier: 24-00-1165/001

Document: DC à la carte - VLANED - DC
Kaarten: 12/12/2024 - r7wpvj4ea3ur9480quf76gcuqmqz1z2bmkmgtn6

Wonen

Woningkwaliteit



- Woningen met een conformiteitsattest
- Panden met een herstelvordering
- Vlaamse inventaris van ongeschikte en onbewoonbare woningen

www.geopunt.be

Conformiteitsattest gemeente beperkte duurtijd



- Conformiteitsattest gemeente beperkte duurtijd
- Nee
 - Ja

www.geopunt.be

