

DC à la carte



Sint-Elooistraat 60, 9080 Zeveneken
44077B0360/00K000

Locatie

Omgeving

Kadaster

Gewestplan

Water

Natuur

Recht van voorkoop

Beschermd onroerend erfgoed

Vastgestelde inventarissen

Wetenschappelijke inventarissen

Unesco werelderfgoed

Historische kaarten

Wonen

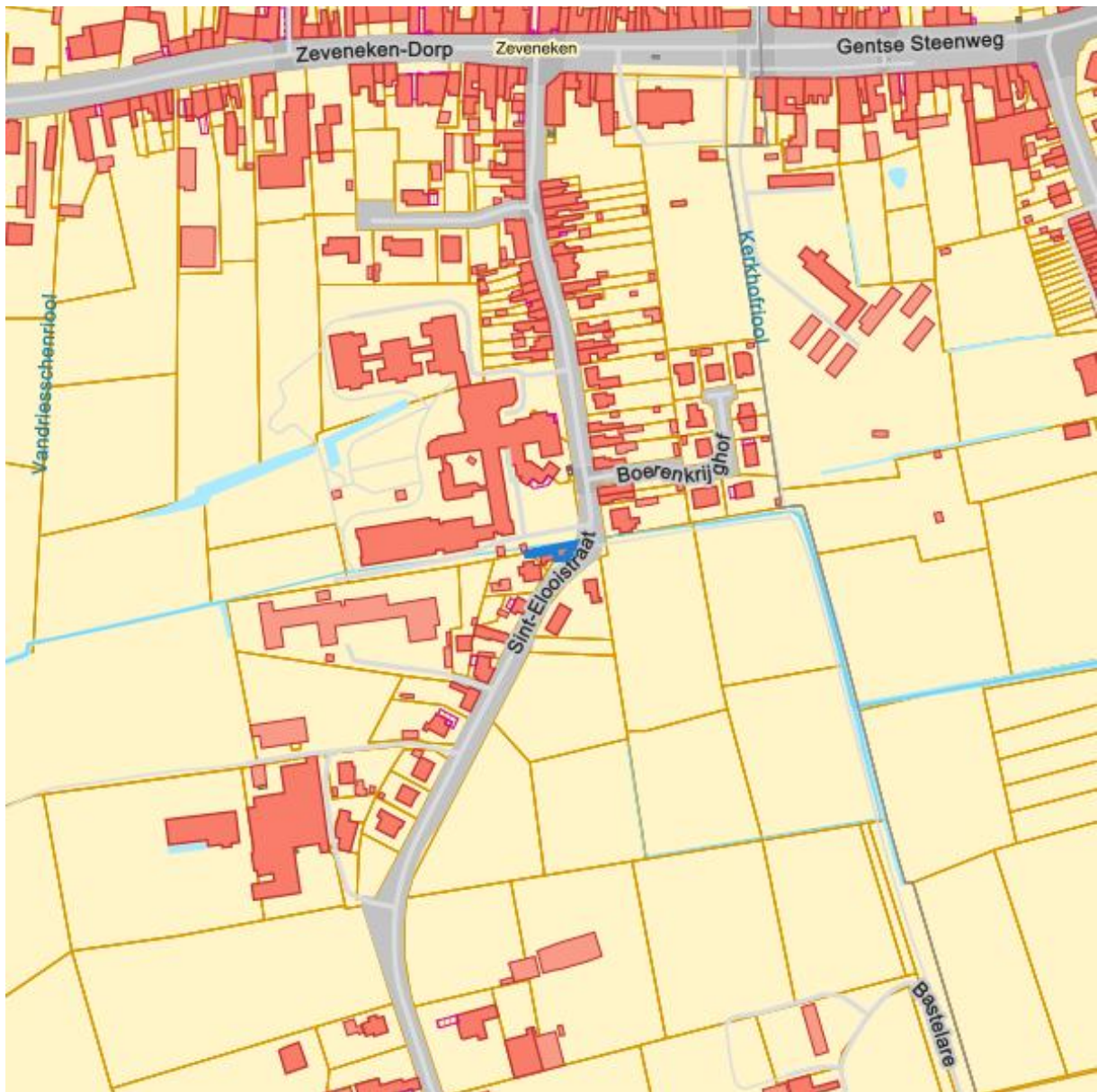
Dossier: 26-00-0202/001

Locatie

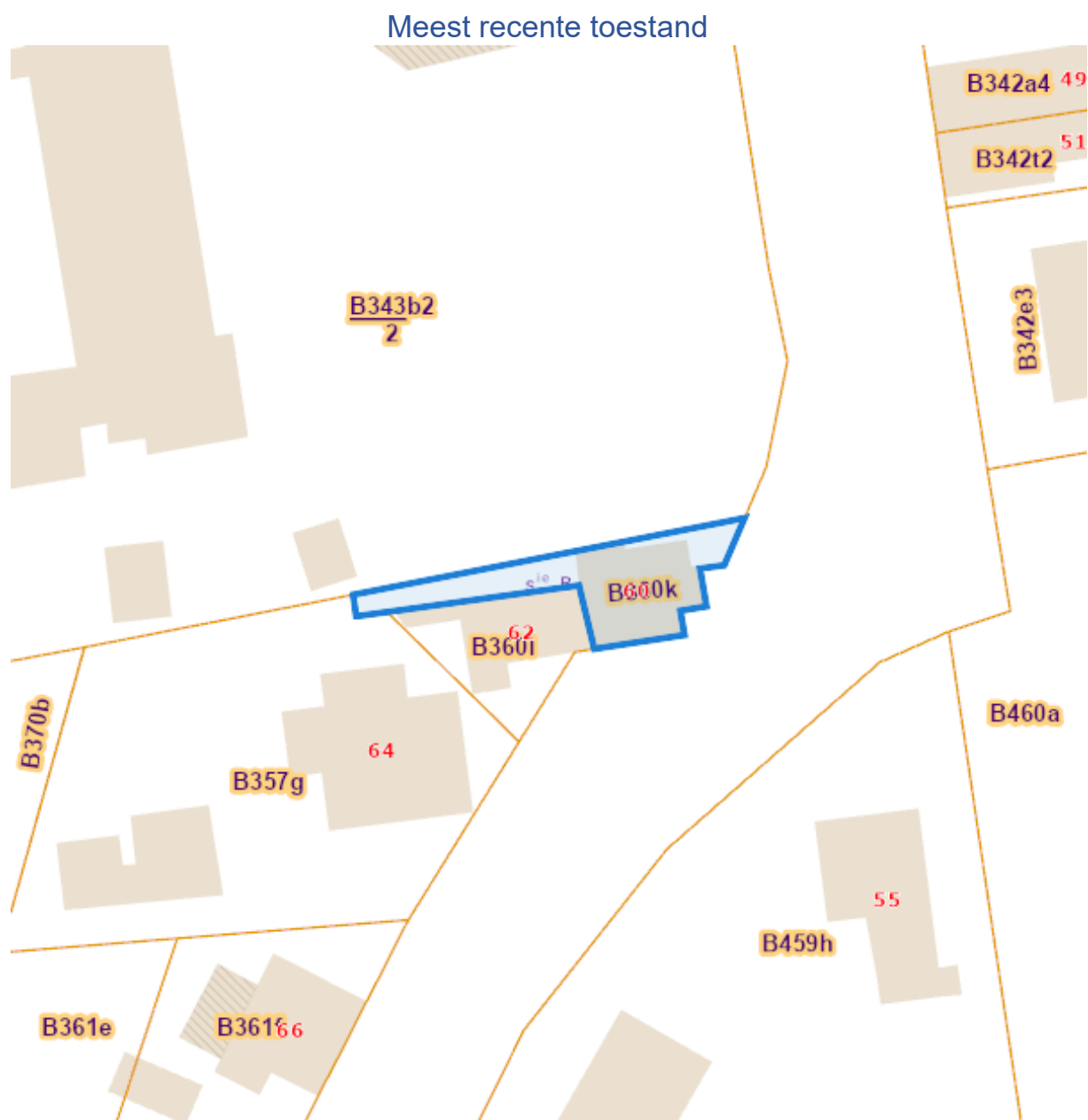


Dossier: 26-00-0202/001

Omgeving



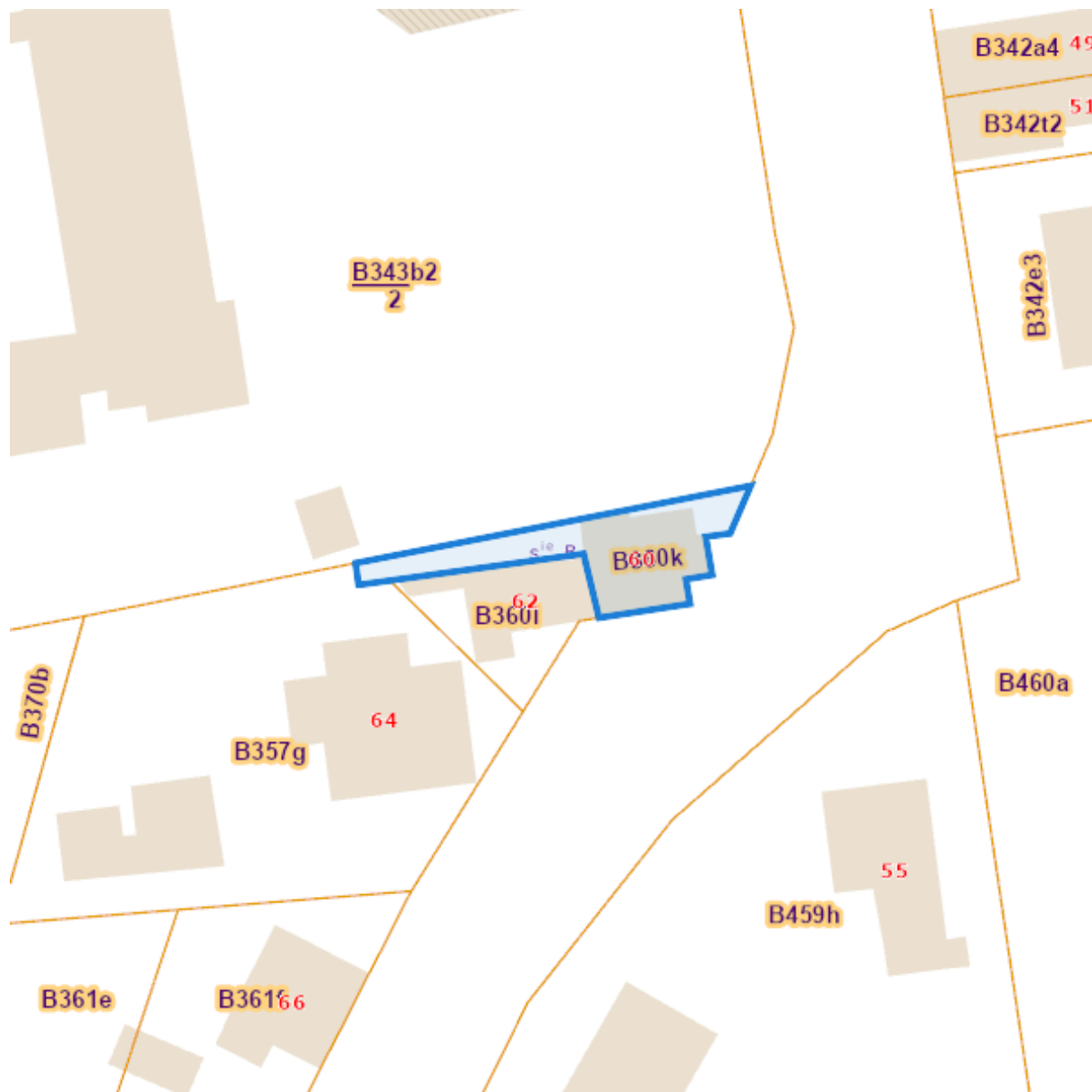
Kadaster



eservices.minfin.fgov.be

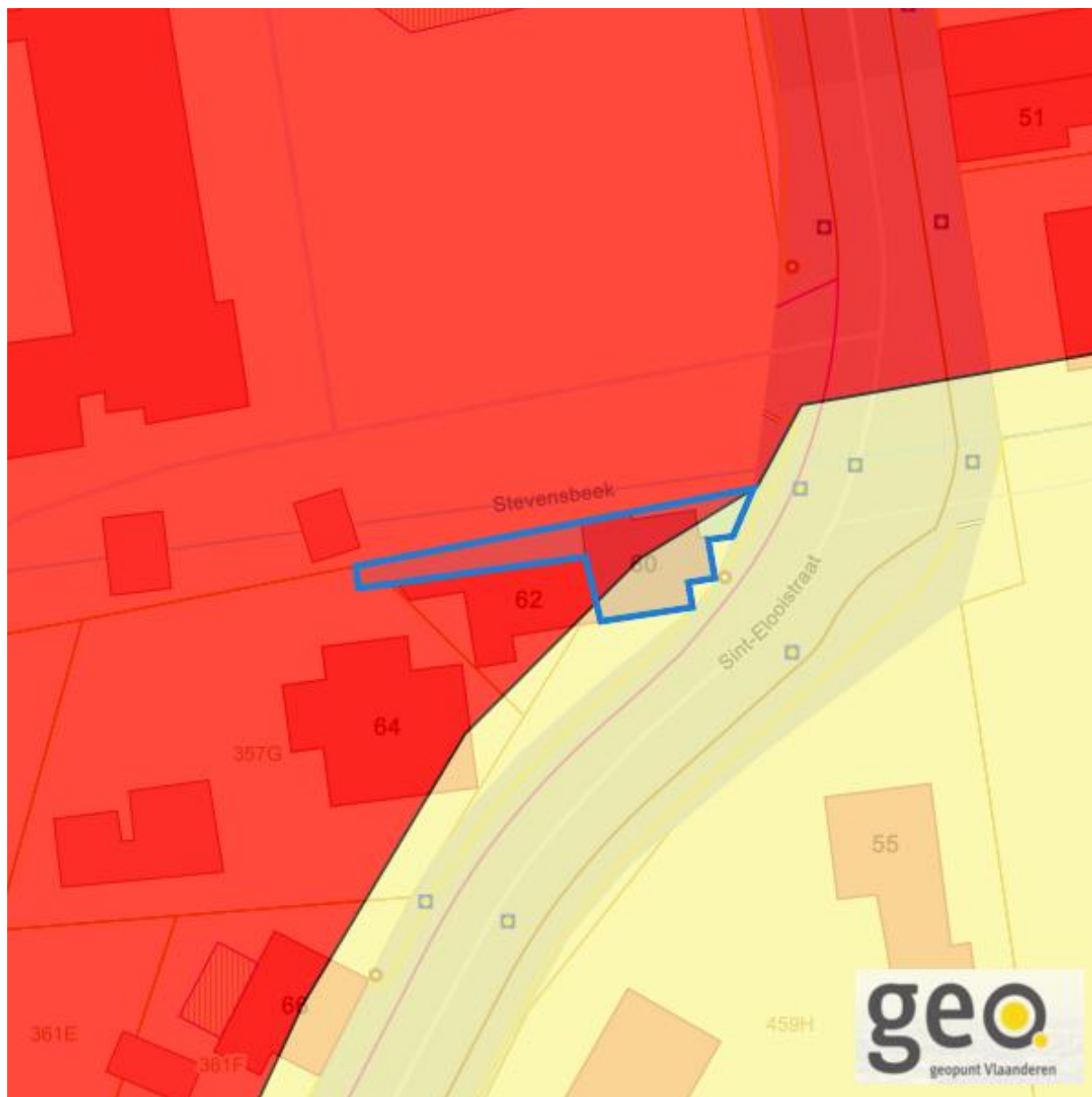
Dossier: 26-00-0202/001

Fiscale toestand



eservices.minfin.fgov.be

Gewestplan



www.geopunt.be
Gewestplan legende

Dossier: 26-00-0202/001

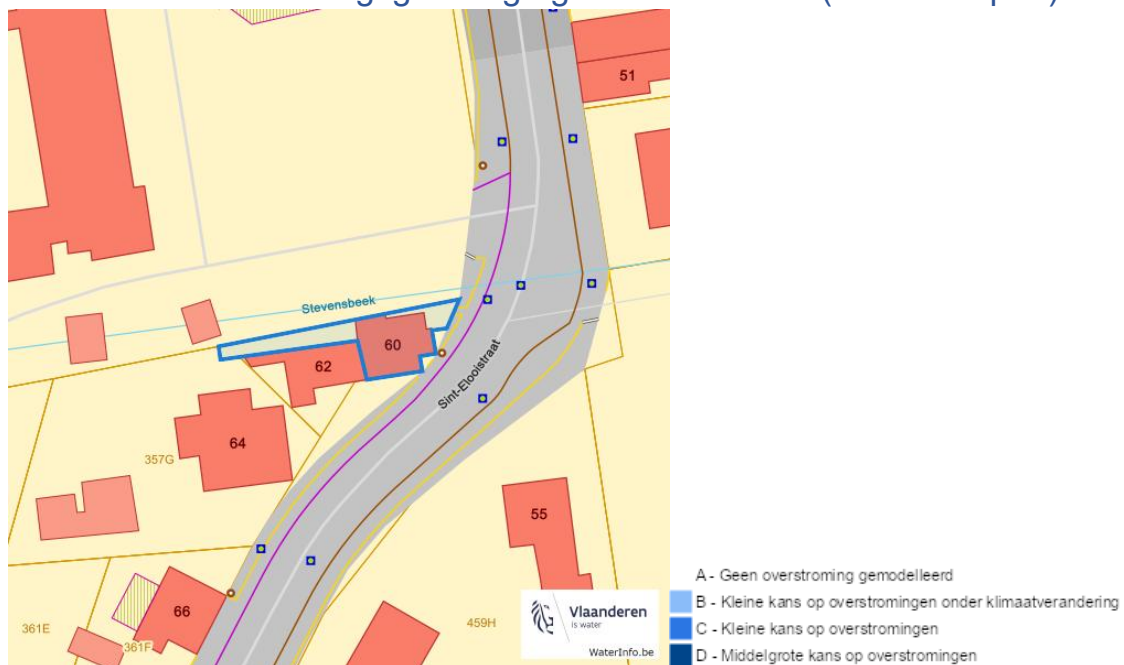
Document: DC à la carte - VLANED - DC
Kaarten: 20/02/2026 - yjqga57gnon6hrc1lqqeqyj5oi73h61qv3gf0hu

Water

Overstromingsgevoelige gebieden pluviaal (door hevige neerslag)

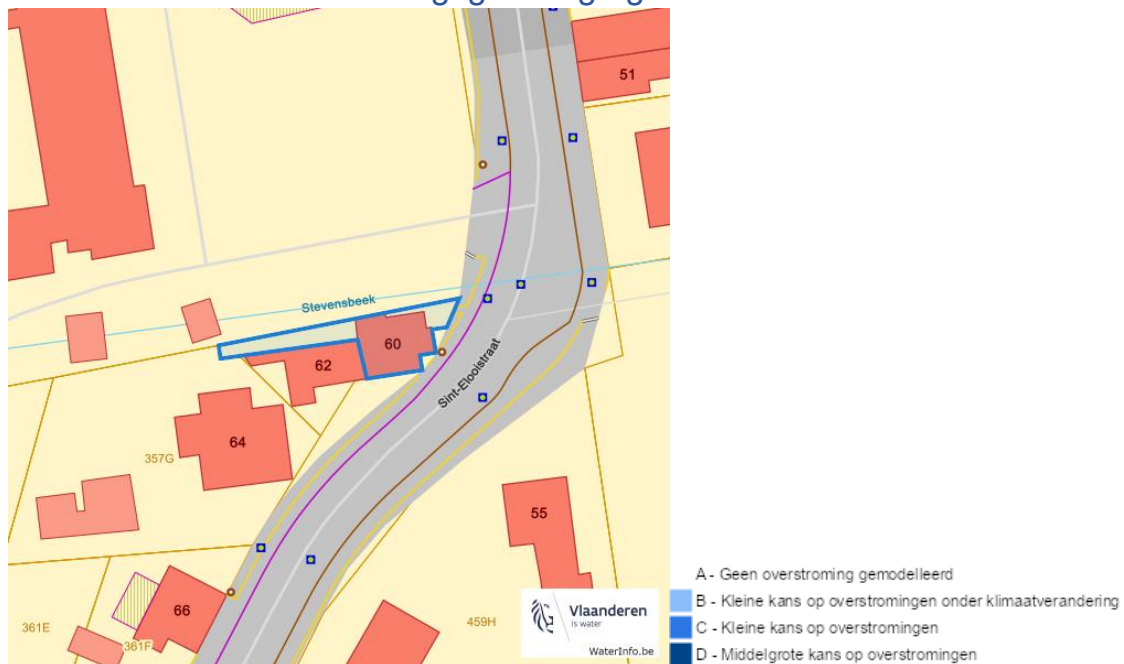


Overstromingsgevoelige gebieden fluviaal (uit waterlopen)



Sint-Elooistraat 60, 9080 Zeveneken

Overstromingsgevoelige gebieden vanuit de zee



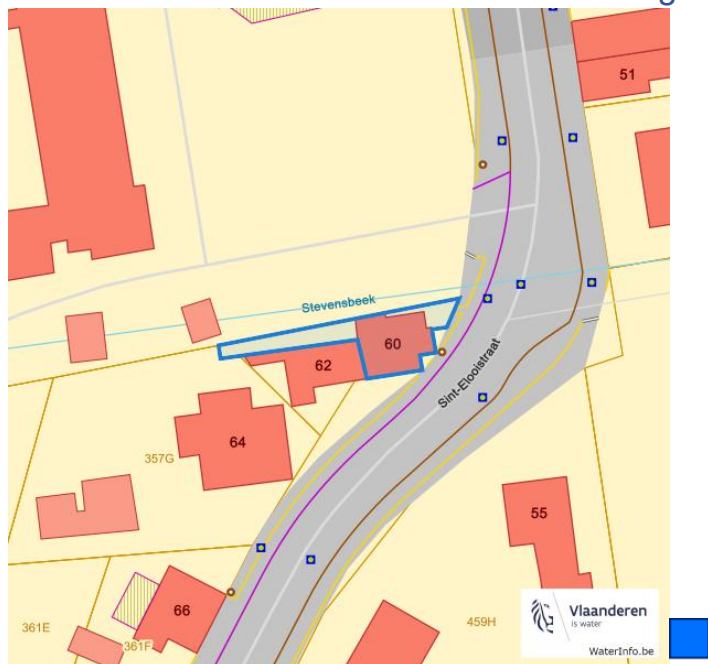
Signaalgebieden



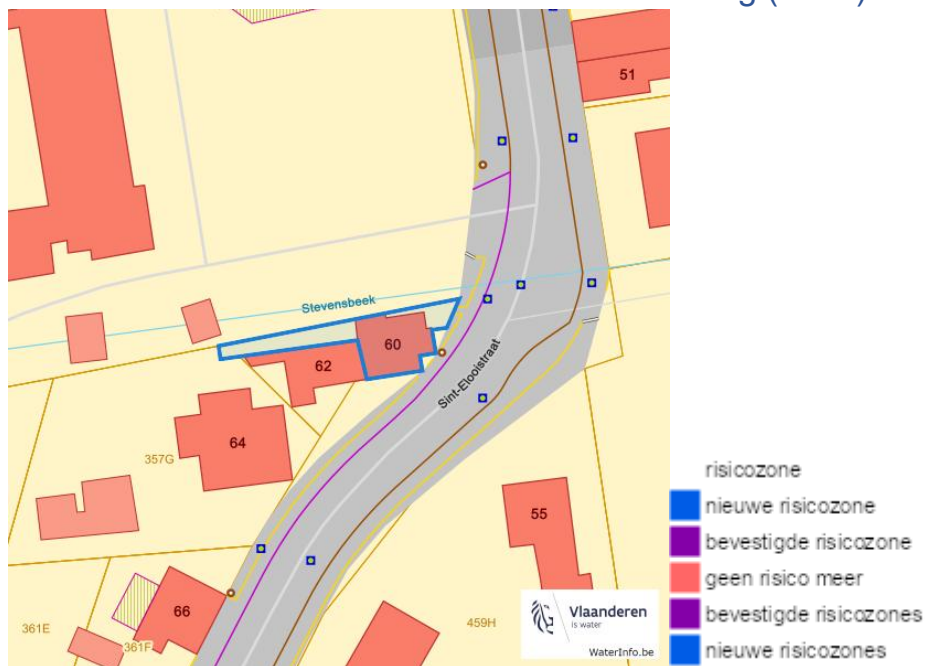
Dossier: 26-00-0202/001

Sint-Elooistraat 60, 9080 Zeveneken

Recent overstromde gebieden (2017)

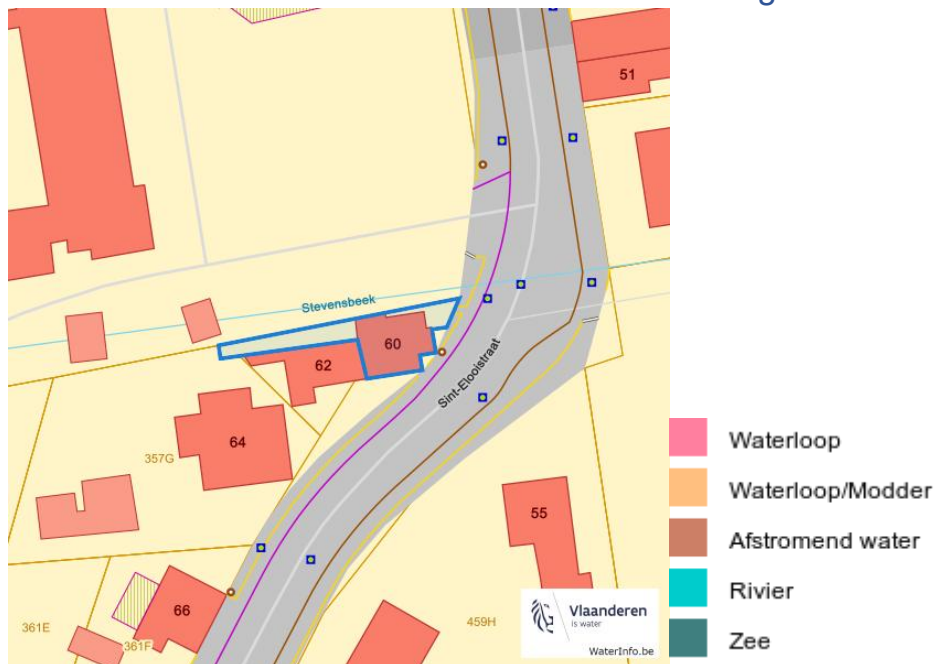


Risicozones overstrooming (2017)



Dossier: 26-00-0202/001

Van nature overstroombare gebieden

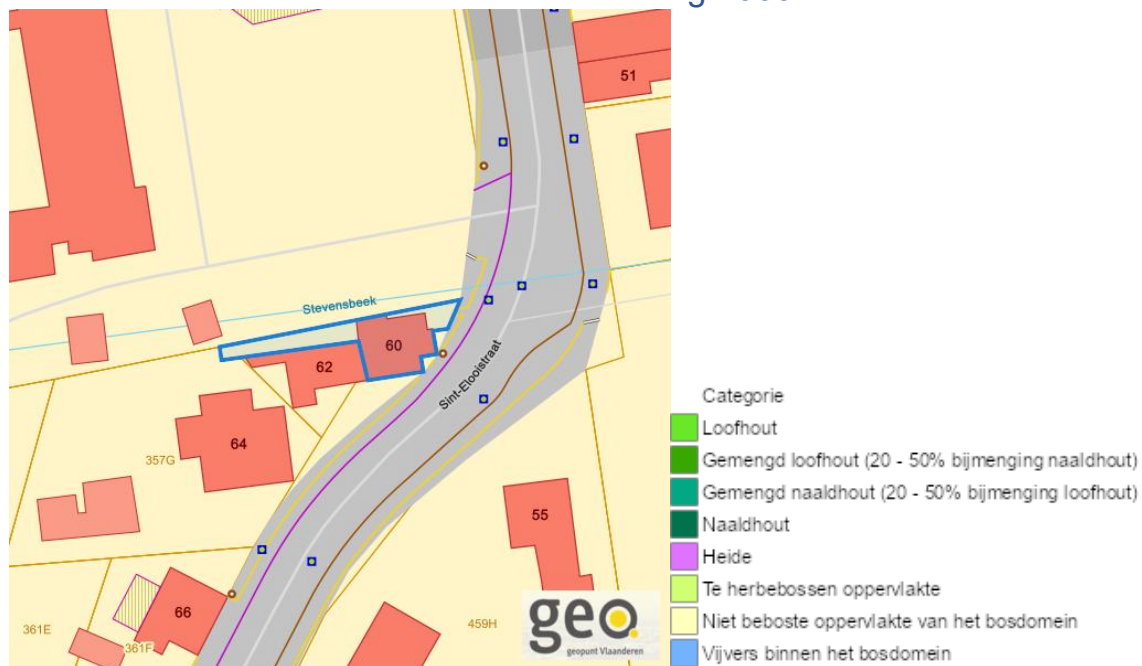


Watergevoelige openruimtegebieden

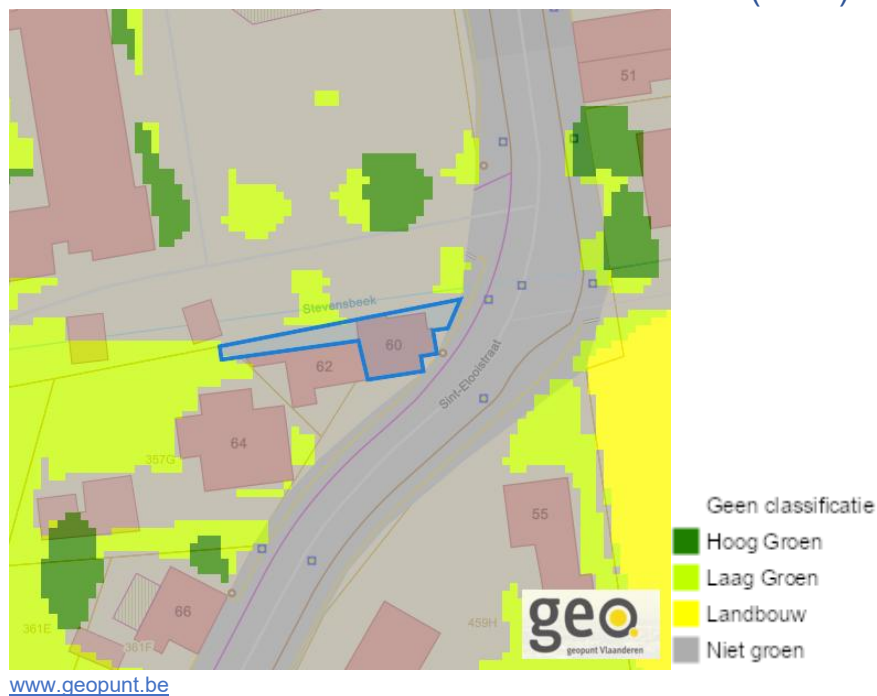


 Natuur

Bosreferentielaag 2000

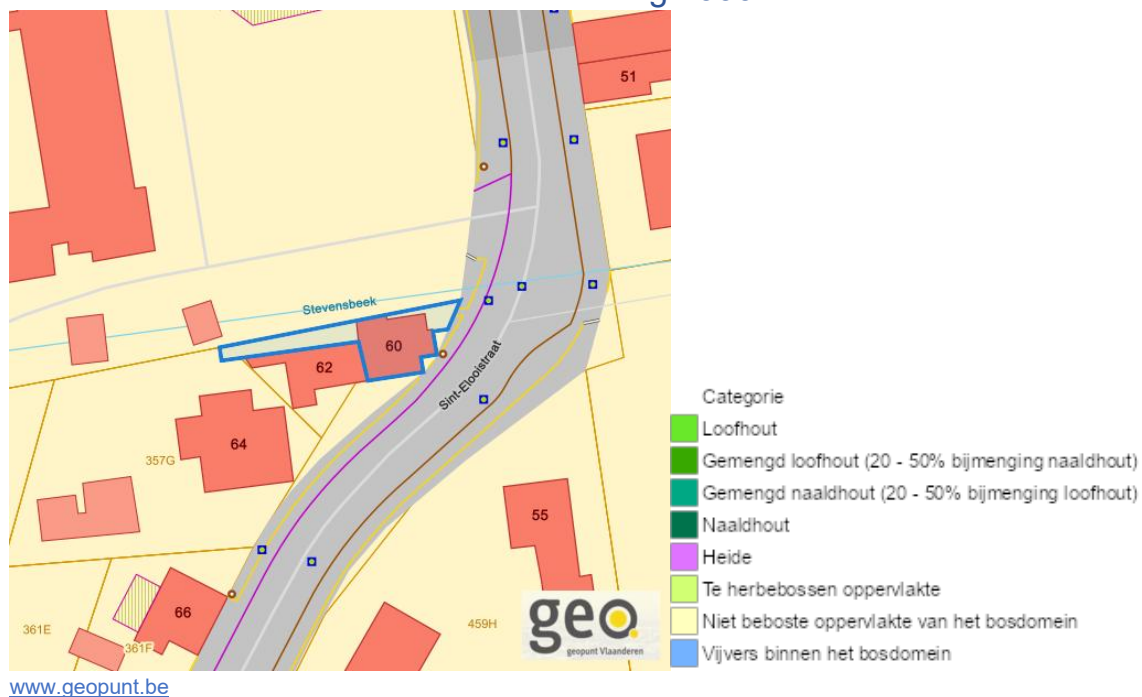


Groenkaart Vlaanderen (2021)

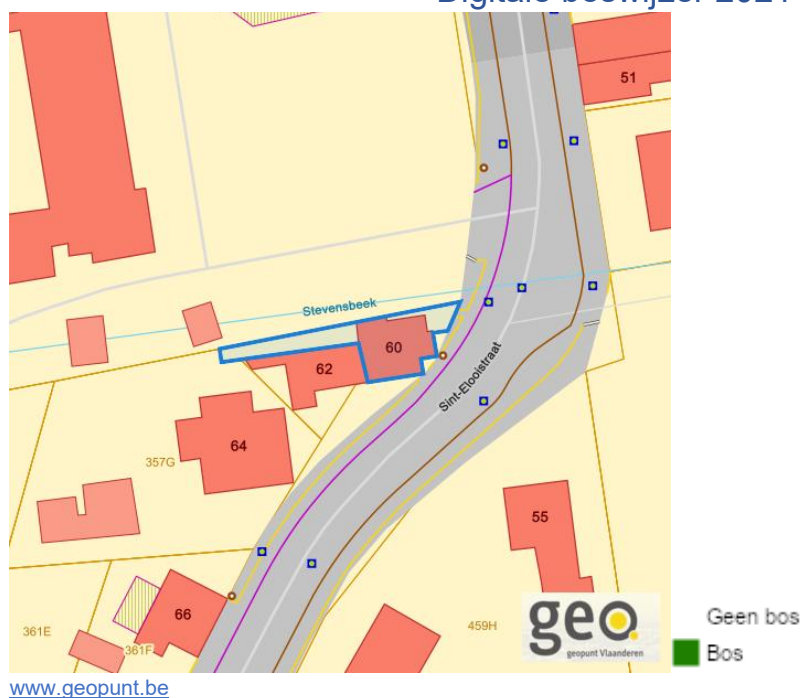


Sint-Elooistraat 60, 9080 Zeveneken

Boskartering 1990



Digitale boswijzer 2021



Dossier: 26-00-0202/001

Sint-Elooistraat 60, 9080 Zeveneken

Digitale boswijzer 2018



Digitale boswijzer 2015



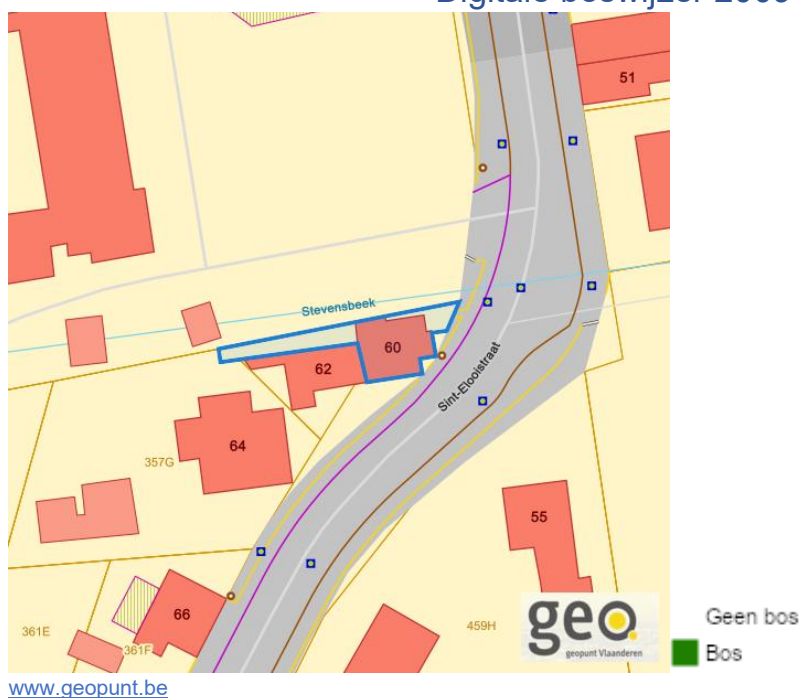
Dossier: 26-00-0202/001

Sint-Elooistraat 60, 9080 Zeveneken

Digitale boswijzer 2012



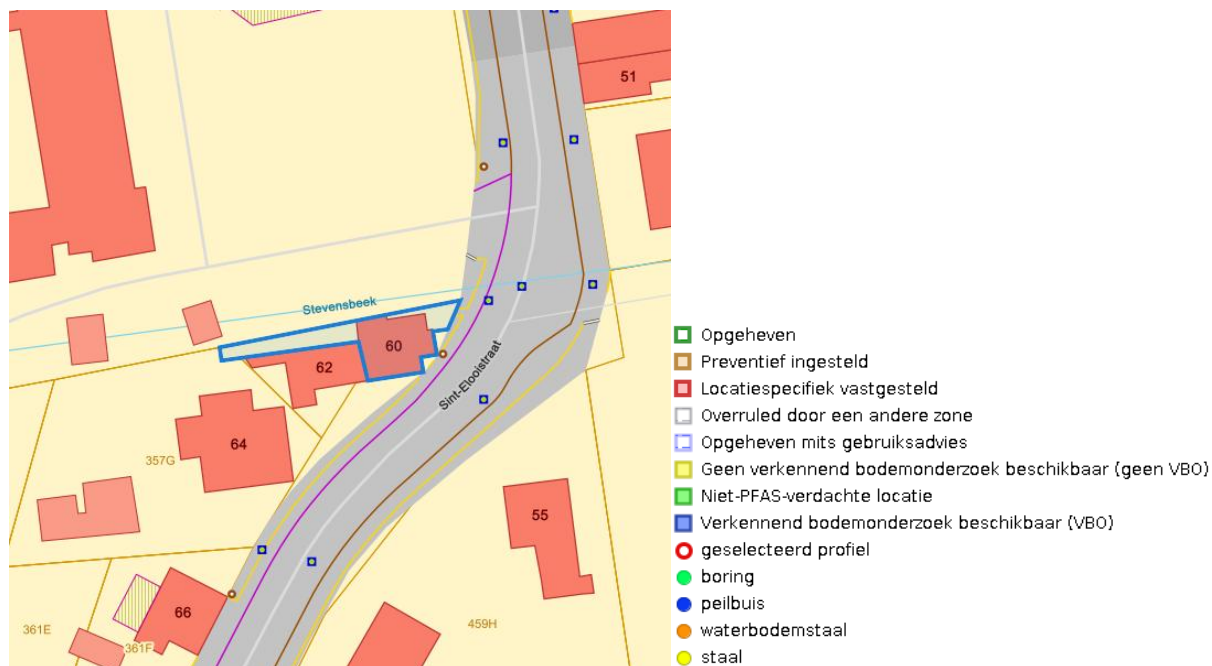
Digitale boswijzer 2009



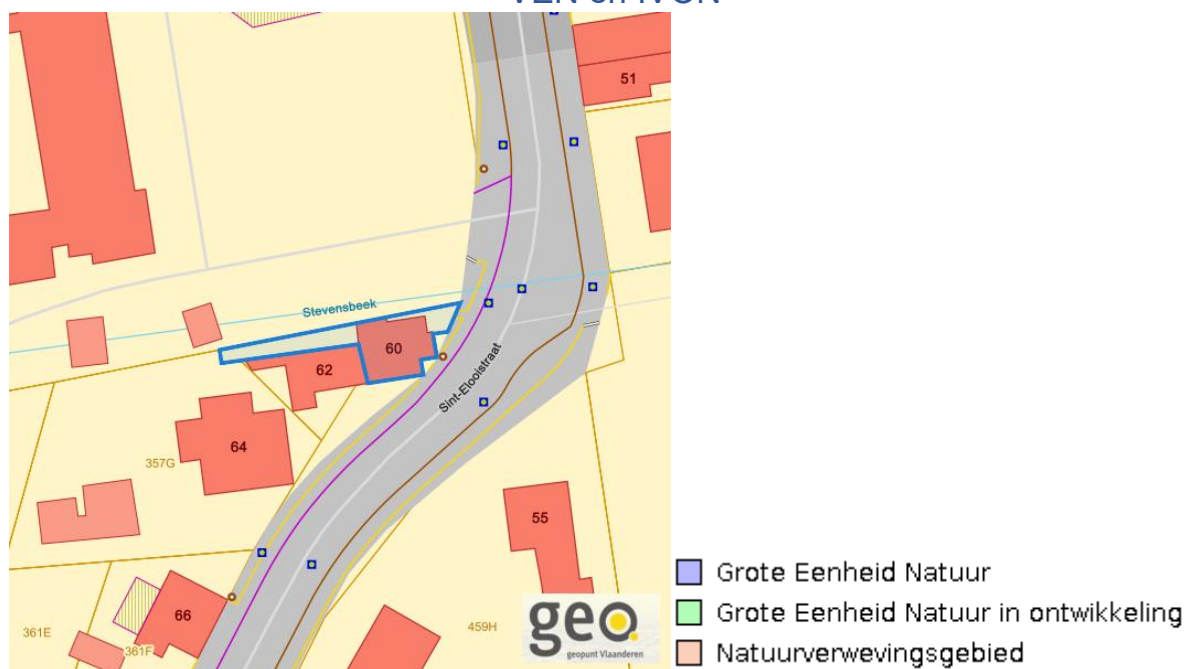
Dossier: 26-00-0202/001

Sint-Elooistraat 60, 9080 Zeveneken

PFAS



VEN en IVON


www.geopunt.be

Dossier: 26-00-0202/001

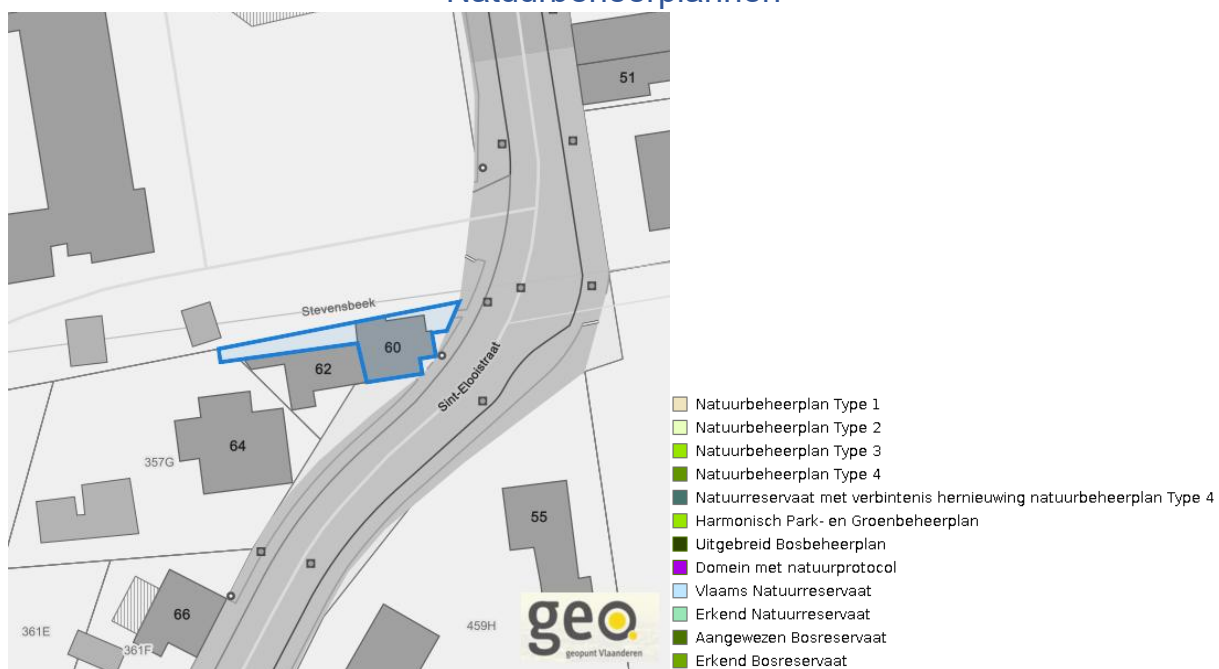
Sint-Elooistraat 60, 9080 Zeveneken

Jachtterreinen



www.geopunt.be

Natuurbeheerplannen

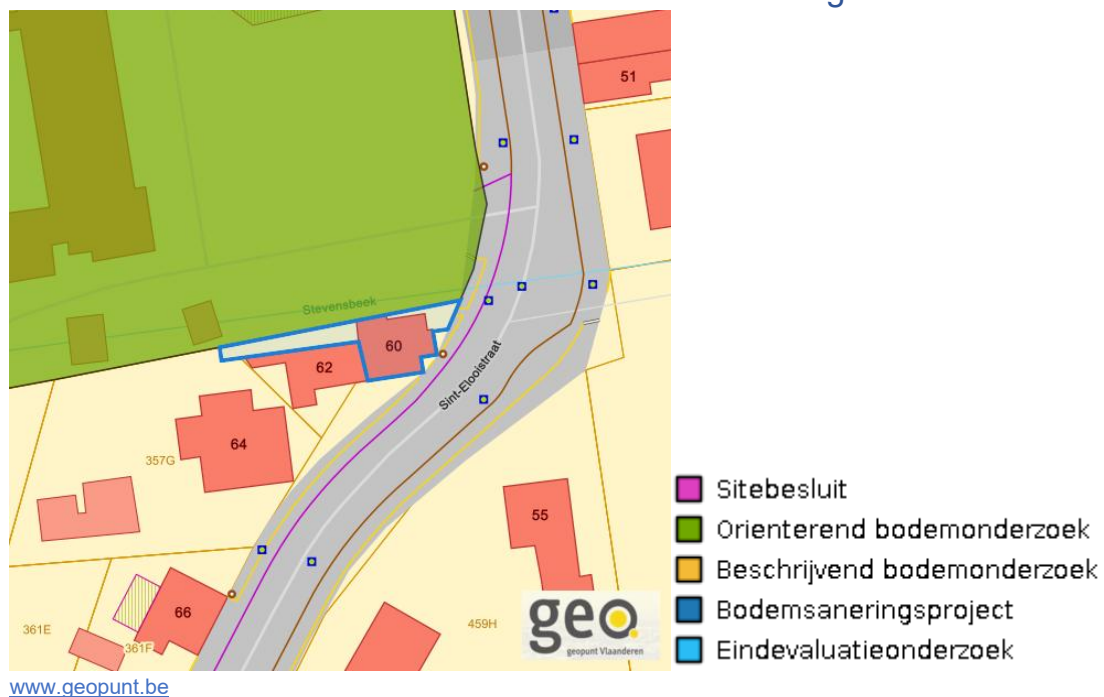


www.geopunt.be

Dossier: 26-00-0202/001

Sint-Elooistraat 60, 9080 Zeveneken

Bodemonderzoeken en saneringen



Dossier: 26-00-0202/001

Document: DC à la carte - VLANED - DC
Kaarten: 20/02/2026 - yjgga57gnon6hrc1lqqgeqyj5oi73h61qv3gf0hu

Recht van voorkoop

Vlaams voorkooprecht



www.geopunt.be

Recht van voorkoop afbakening



www.geopunt.be

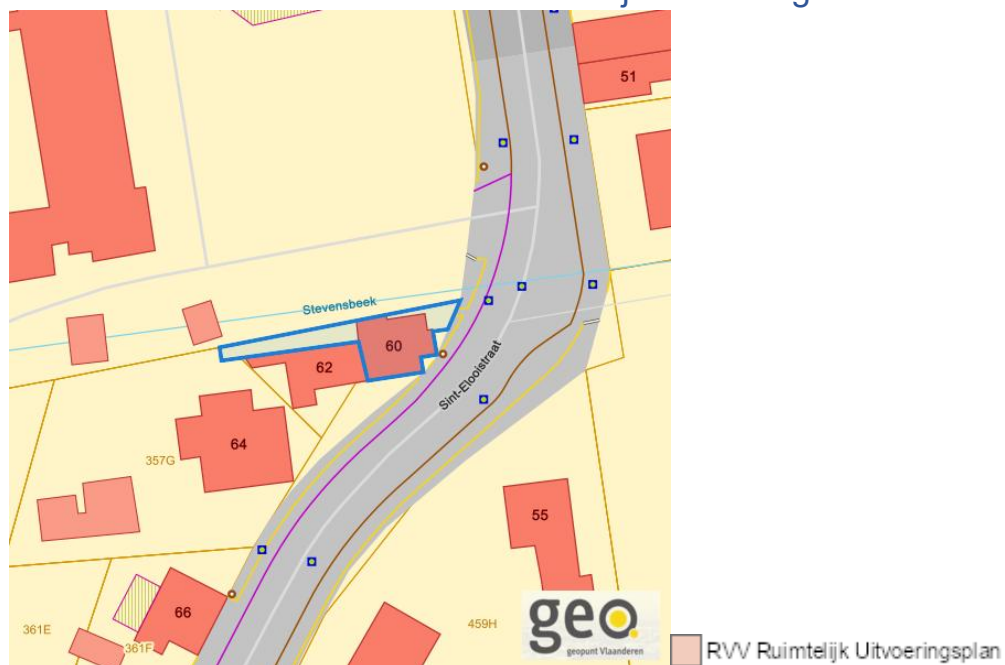
Dossier: 26-00-0202/001

Sint-Elooistraat 60, 9080 Zeveneken

Detailkaarten recht van voorkoop

Detailkaarten recht van voorkoop pagina 1

Rvv: Ruimtelijke ordening



Dossier: 26-00-0202/001

Sint-Elooistraat 60, 9080 Zeveneken

Detailkaarten recht van voorkoop pagina 2

Rvv: Ruilverkaveling



www.geopunt.be

Rvv: Havengebieden



www.geopunt.be

Dossier: 26-00-0202/001

Sint-Elooistraat 60, 9080 Zeveneken

Detailkaarten recht van voorkoop pagina 3

Rvv: de Vlaamse waterweg



www.geopunt.be

Rvv: Complexe Projecten



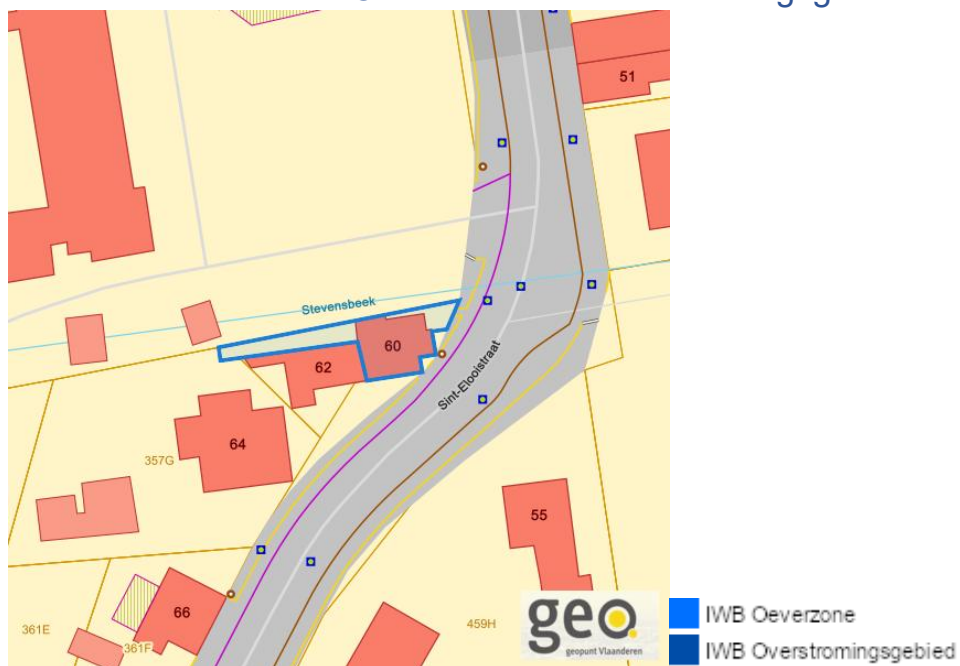
www.geopunt.be

Dossier: 26-00-0202/001

Sint-Elooistraat 60, 9080 Zeveneken

Detailkaarten recht van voorkoop pagina 4

Rvw: Oeverzones en overstromingsgebieden



Rvw: Natuurreservaten



Dossier: 26-00-0202/001

Sint-Elooistraat 60, 9080 Zeveneken

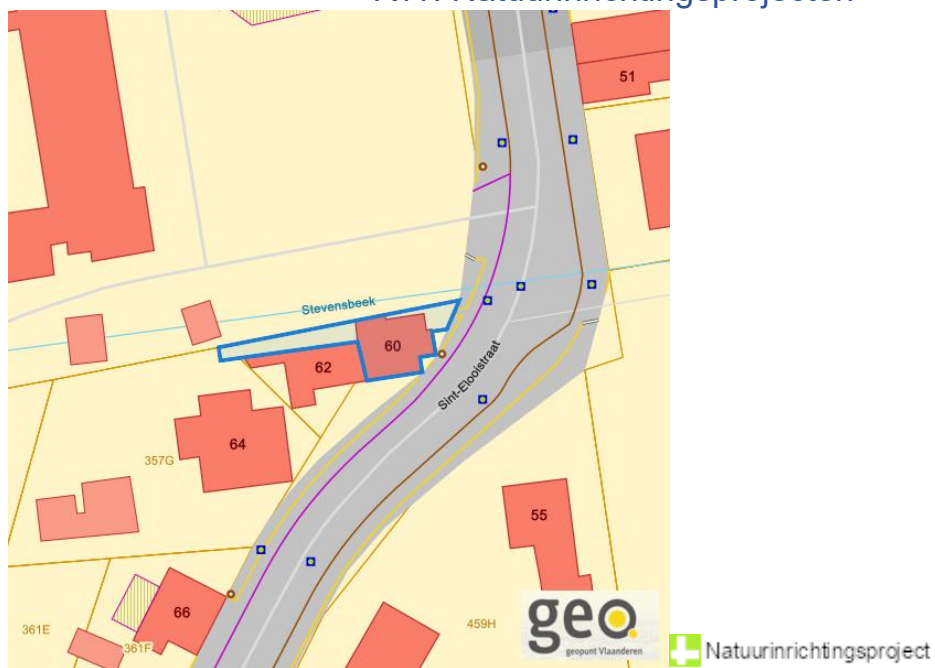
Detailkaarten recht van voorkoop pagina 5

Rvv: Landinrichtingsplan en inrichtingsnota



www.geopunt.be

Rvv: Natuurinrichtingsprojecten



www.geopunt.be

Dossier: 26-00-0202/001

Sint-Elooistraat 60, 9080 Zeveneken

Detailkaarten recht van voorkoop pagina 6

Rvv: Vlaams Ecologisch Network

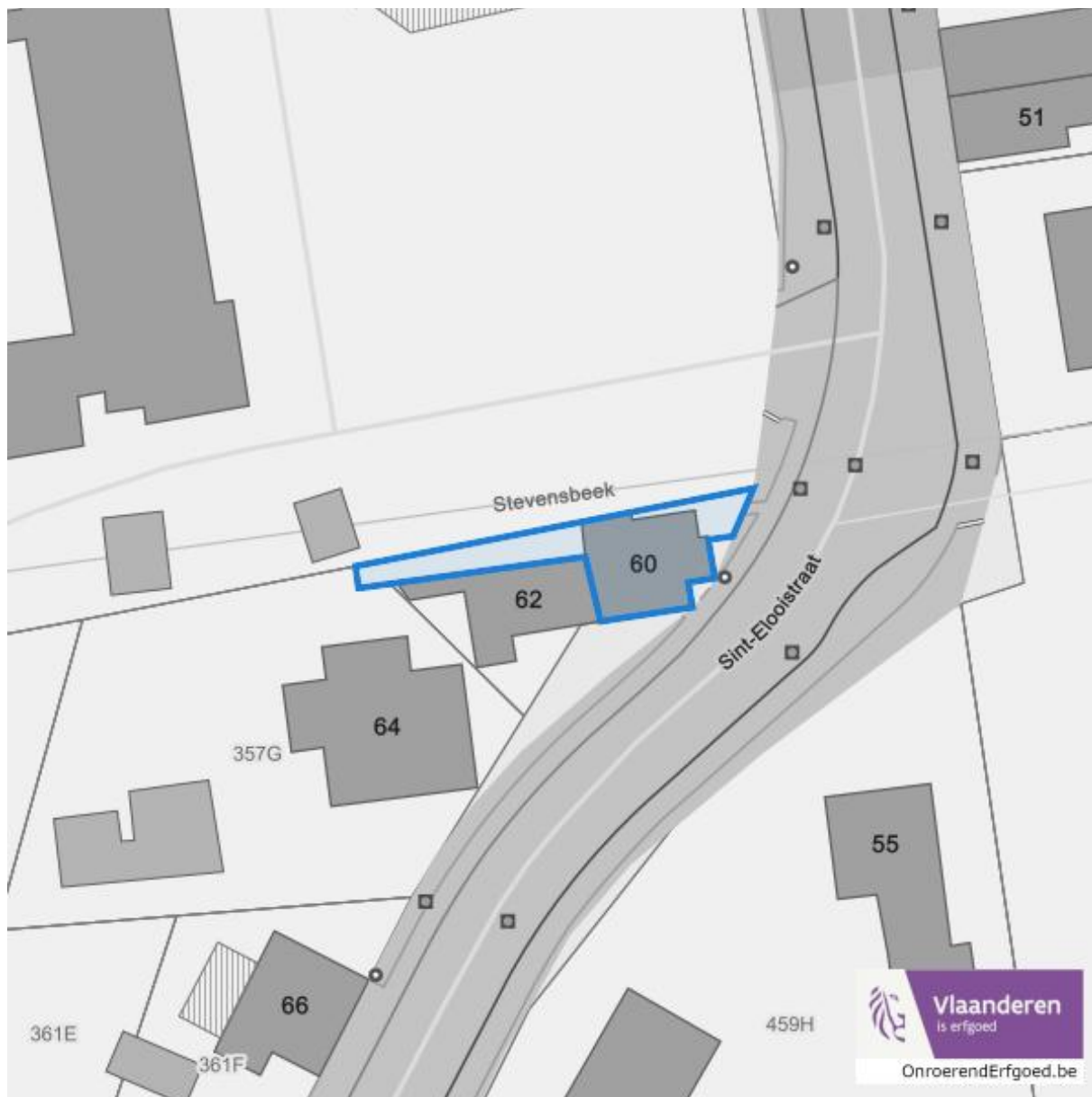


Rvv: Speciale beschermingszones natuur



Dossier: 26-00-0202/001

Beschermd onroerend erfgoed

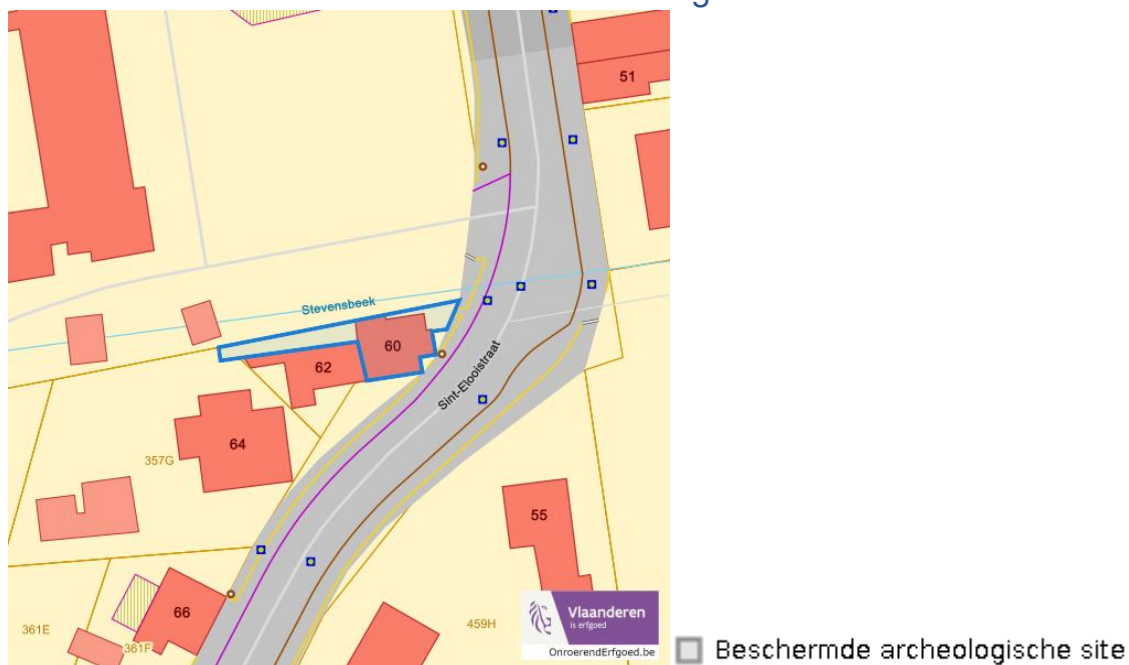


Dossier: 26-00-0202/001

Detailkaarten beschermd onroerend erfgoed

Detailkaarten beschermd onroerend erfgoed pagina 1

Beschermd archeologische sites



Beschermd cultuurhistorische landschappen



Dossier: 26-00-0202/001

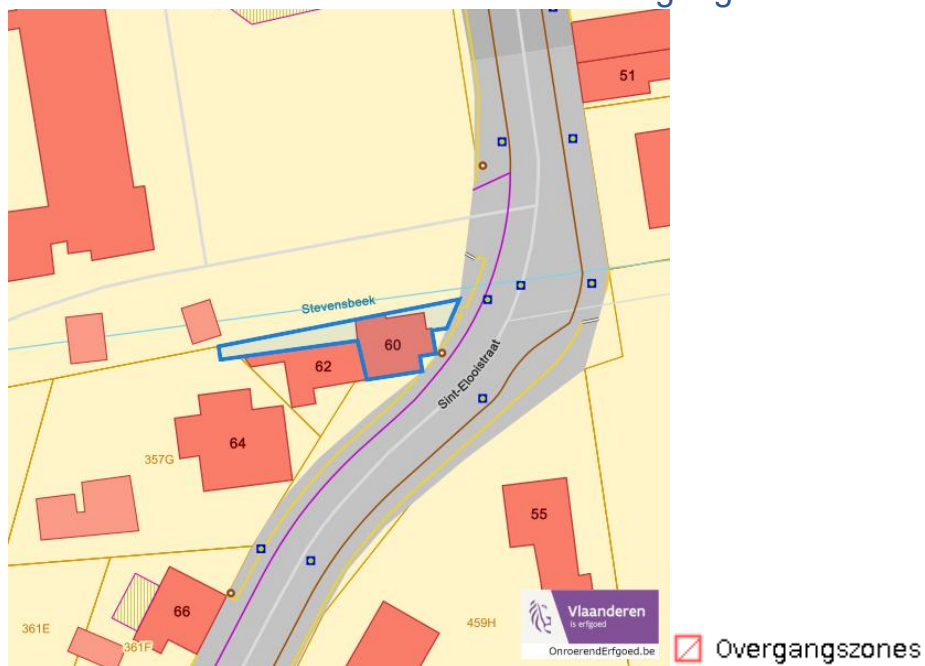
Sint-Elooistraat 60, 9080 Zeveneken

Detailkaarten beschermd onroerend erfgoed pagina 2

Beschermde monumenten



Beschermde overgangszones



Dossier: 26-00-0202/001

Sint-Elooistraat 60, 9080 Zeveneken

Detailkaarten beschermd onroerend erfgoed pagina 3

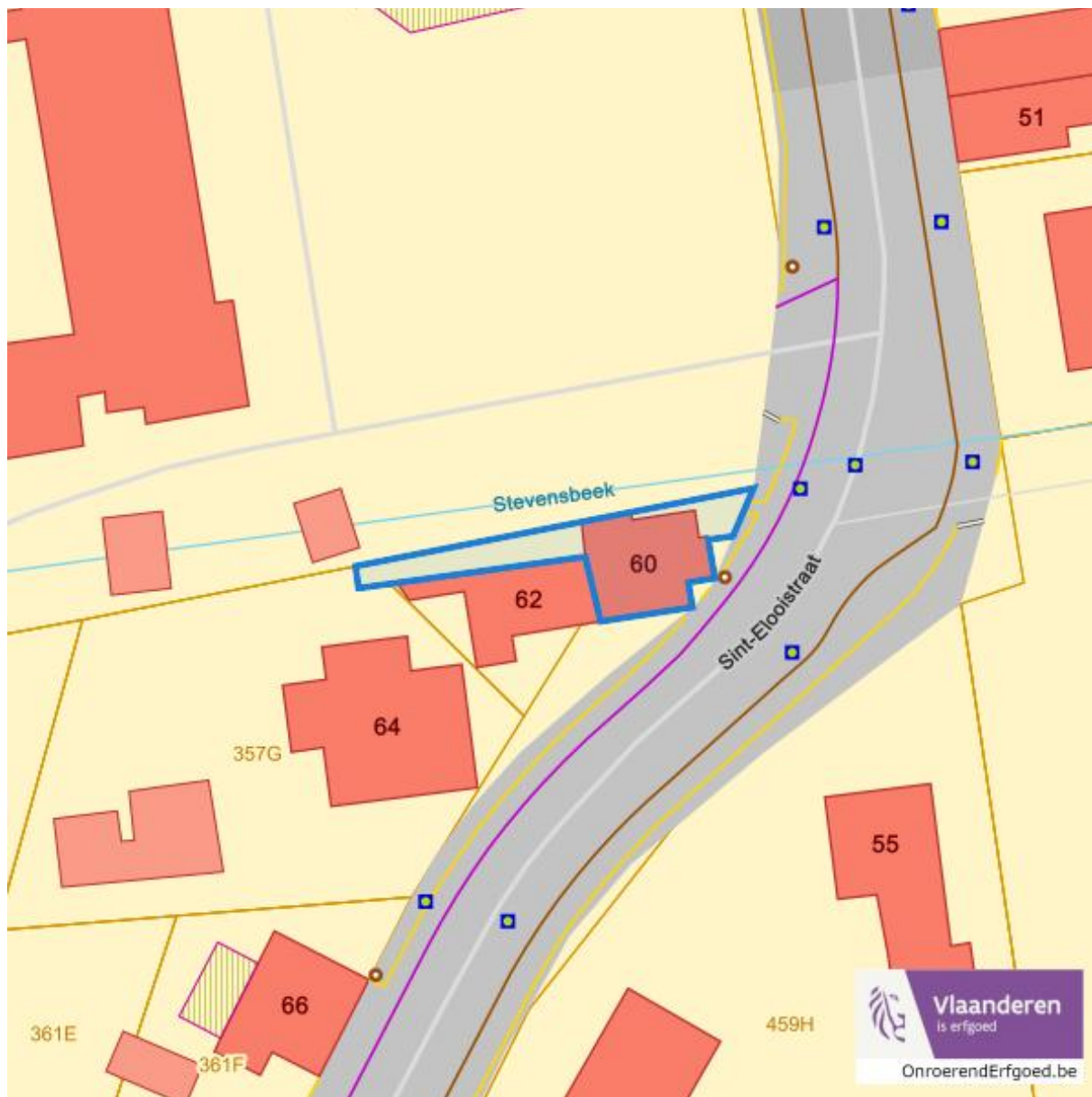
Beschermde stads en dorpsgezichten



■ Beschermde stads- en dorpsgezicht

Dossier: 26-00-0202/001

Vastgestelde inventarissen



Dossier: 26-00-0202/001

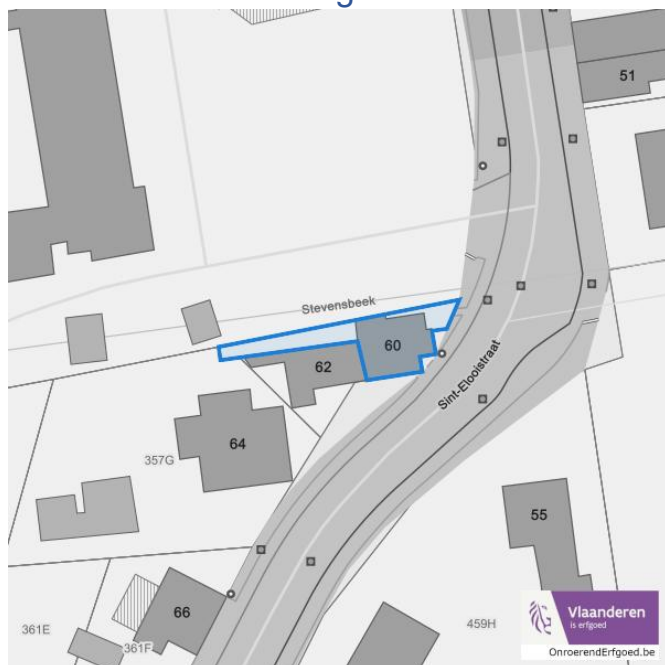
Detailkaarten vastgestelde inventarissen

Detailkaarten vastgestelde inventaris pagina 1

Vastgestelde inventaris: Archeologische zones


 Vastgestelde afgebakende archeologische zone

Vastgestelde inventaris: Bouwkundig erfgoed


 Item uit de vastgestelde inventaris bouwkundig erfgoed

Dossier: 26-00-0202/001

Sint-Elooistraat 60, 9080 Zeveneken

Detailkaarten vastgestelde inventaris pagina 2

Vastgestelde inventaris: Houtige beplanting met erfgoedwaarde

%vastgestelde_inventaris_houtige_bepanting_met_erfgoedwaarde

scale=55%vastgestelde_inventaris_houtige_bepanting_met_erfgoedwaarde_legend

scale=45%

Vastgestelde inventaris: Historische tuinen en parken



■ Vastgestelde inventaris park en tuin

Dossier: 26-00-0202/001

Sint-Elooistraat 60, 9080 Zeveneken

Detailkaarten vastgestelde inventaris pagina 3

Vastgestelde inventaris: Relicten landschapsatlas



Dossier: 26-00-0202/001

Wetenschappelijke inventarissen



Dossier: 26-00-0202/001

Detailkaarten wetenschappelijke inventarissen

Detailkaarten wetenschappelijke inventarissen pagina 1

Bouwkundige elementen**Archeologische gehelen**

Dossier: 26-00-0202/001

Sint-Elooistraat 60, 9080 Zeveneken

Detailkaarten wetenschappelijke inventarissen pagina 2

Landschappelijke elementen



Landschappelijke gehelen



Dossier: 26-00-0202/001

Unesco werelderfgoed



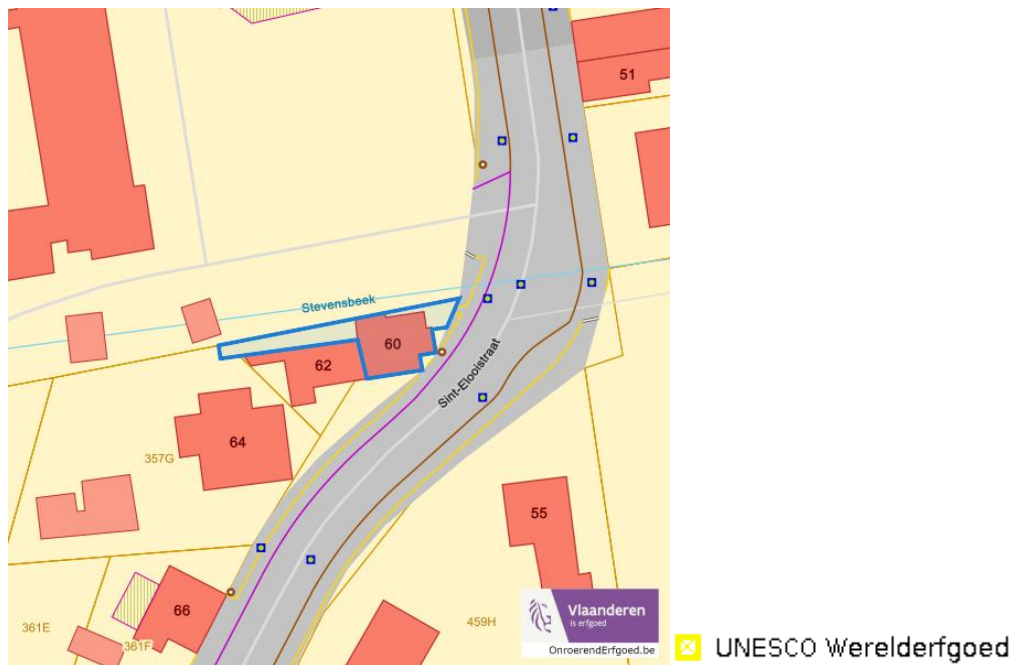
Dossier: 26-00-0202/001

Detailkaarten Unesco werelderfgoed

Unesco: Bufferzones



Unesco: Kernzones



Historische kaarten

Atlas der Buurtwegen (ca 1840)



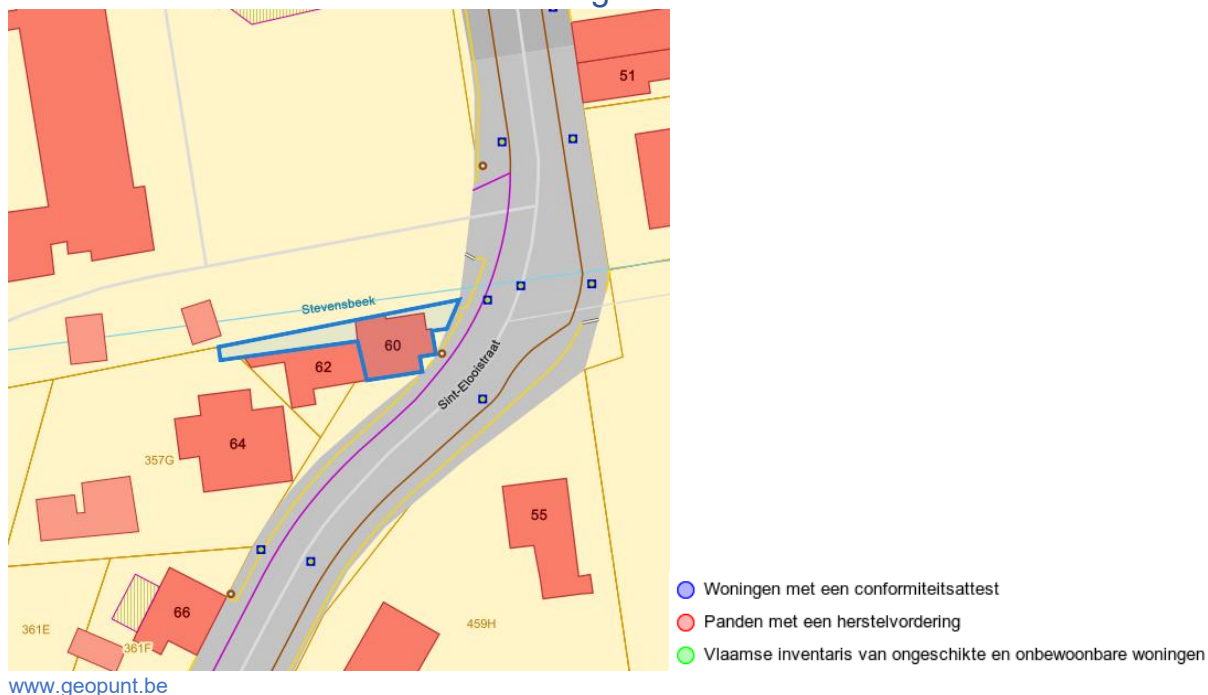
www.geopunt.be

Dossier: 26-00-0202/001

Document: DC à la carte - VLANED - DC
Kaarten: 20/02/2026 - yjqa57gnon6hrc1lqqeqyj5oi73h61qv3gf0hu

Wonen

Woningkwaliteit



Conformiteitsattest gemeente beperkte duurtijd



Sint-Elooistraat 60, 9080 Zeveneken

Conformiteitsattest gemeente verplicht



Dossier: 26-00-0202/001