

DC à la carte



*Chaussée de Nivelles 15, 1472 Vieux-
Genappe*
25106H0181/00W002, 25106H0181/00W002

Lieu
Environs
Cadastre
Plan régional
Amenagement du territoire
Sol et sous-sol
Eau
Nature
Droit de préemption
Patrimoine immobilier
Cartes historiques
Autres cartes

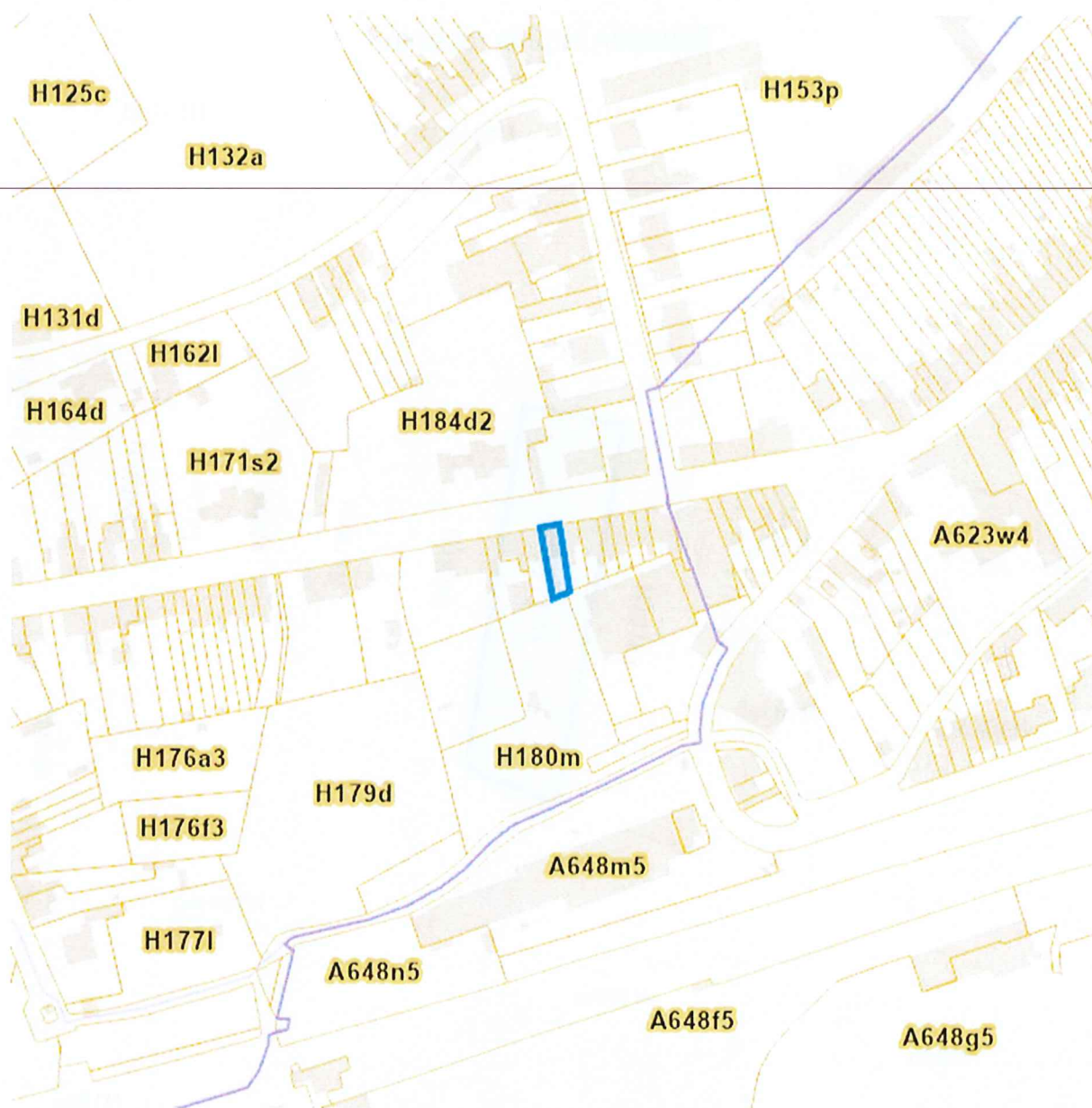
Dossier: 24-00-0345/001

Lieu



Dossier: 24-00-0345/001

Environs



Cadastre

Situation la plus récente



eservices.minfin.fgov.be

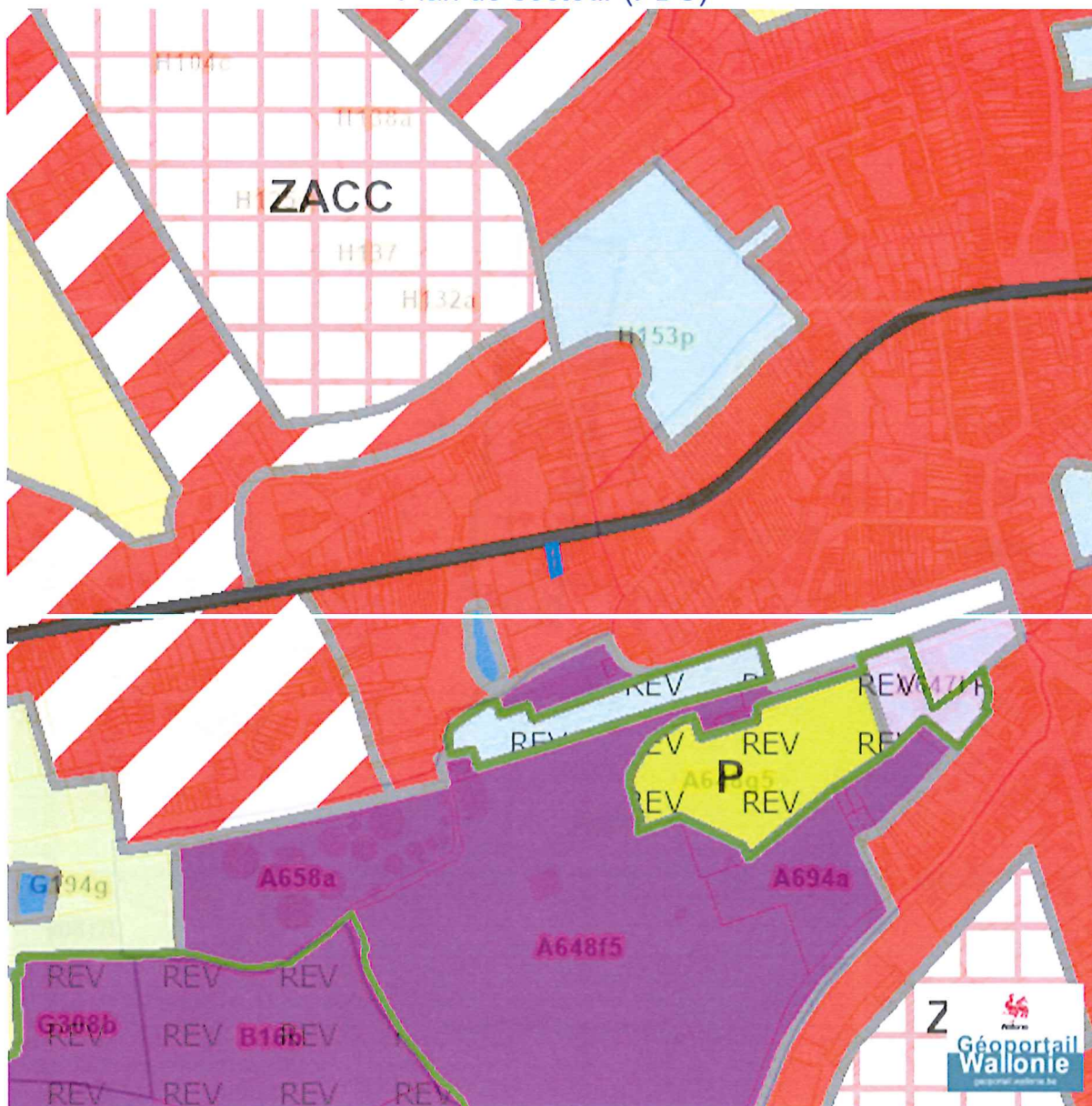
Situation fiscale



eservices.minfin.fgov.be

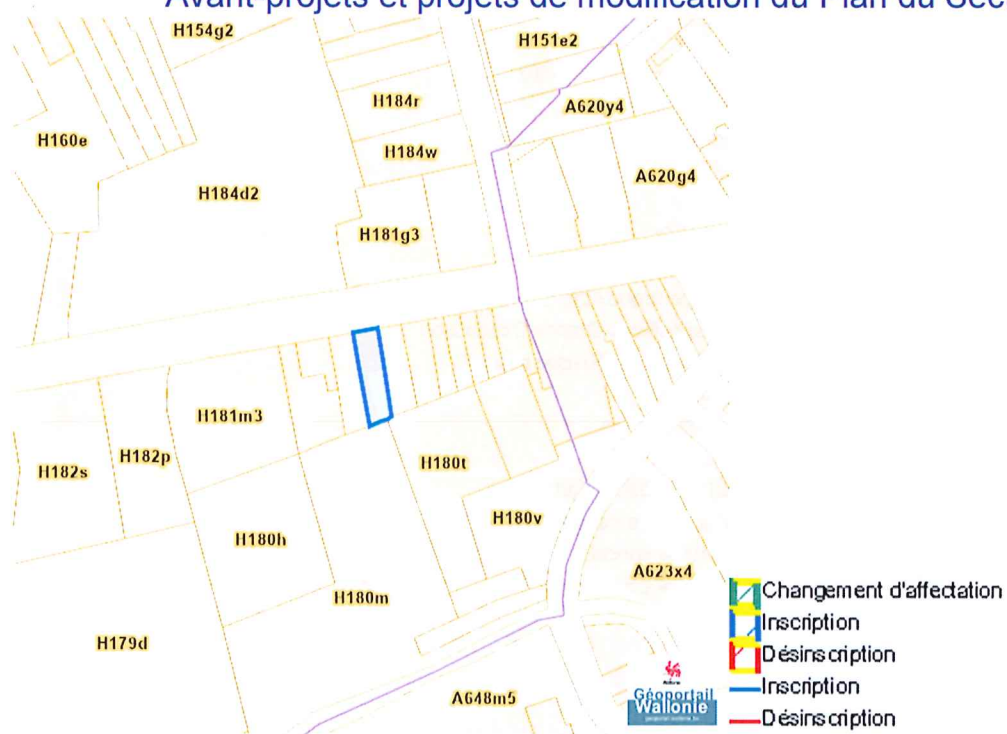
Plan régional

Plan de secteur (PDS)



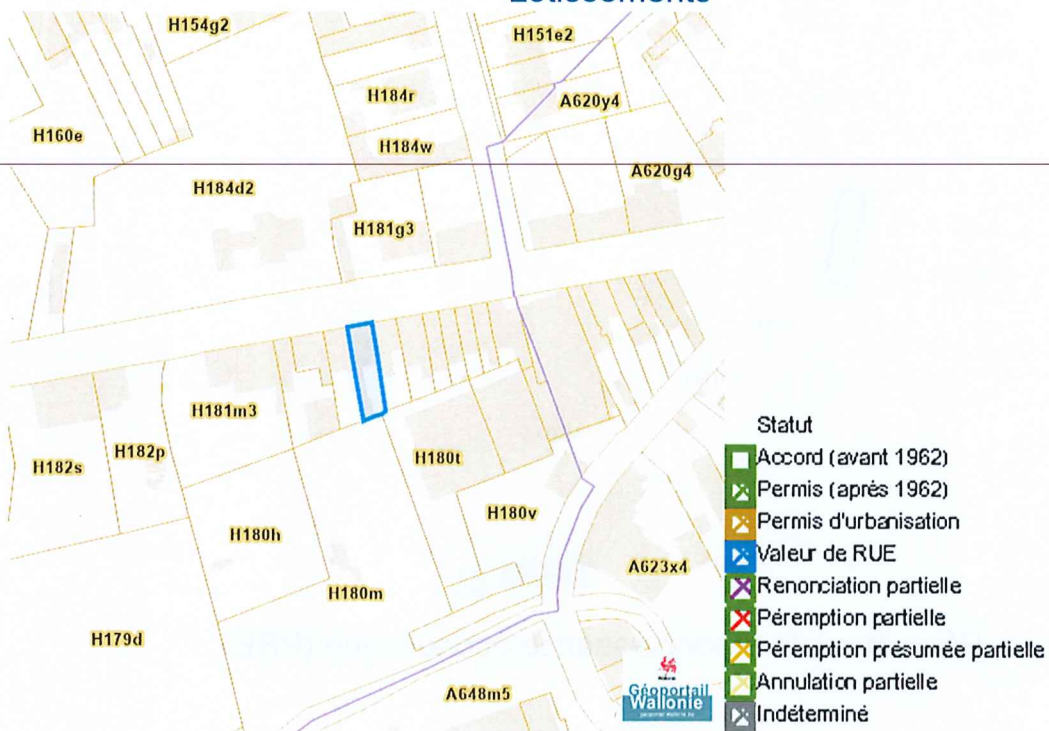
- Habitat
- Habitat à caractère rural
- Habitat vert
- Services publics et équipements communautaires
- Centre d'enfouissement technique
- Centre d'enfouissement technique désaffecté
- Loisirs
- Servitude particulière
- Activité économique mixte
- Activité économique industrielle
- Activité économique spécifique Agro-Economique
- Activité économique spécifique Grande Distribution
- Activité économique spécifique Risque majeur
- Dépendances d'extraction
- Extraction à destination agricole
- Extraction à destination forestière
- Extraction à destination espaces verts
- Extraction à destination zone naturelle
- Aménagement communal concerté
- Aménagement communal concerté à caractère économique
- Enjeu communal
- Enjeu régional
- Agricole
- Forestière
- Espaces verts
- Naturelle
- Parc
- Eau
- Non affectée ("zone blanche")

Avant-projets et projets de modification du Plan du Secteur

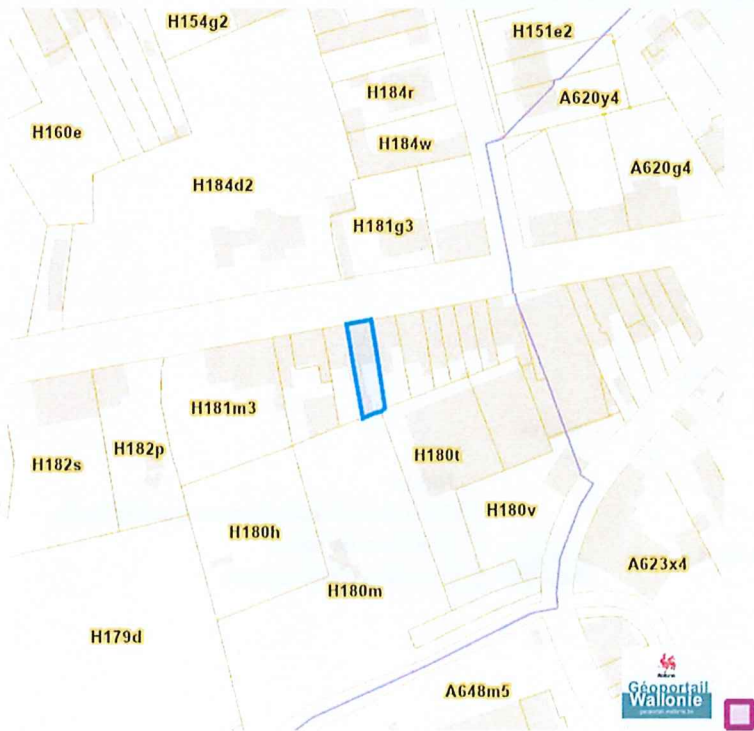


Aménagement du territoire

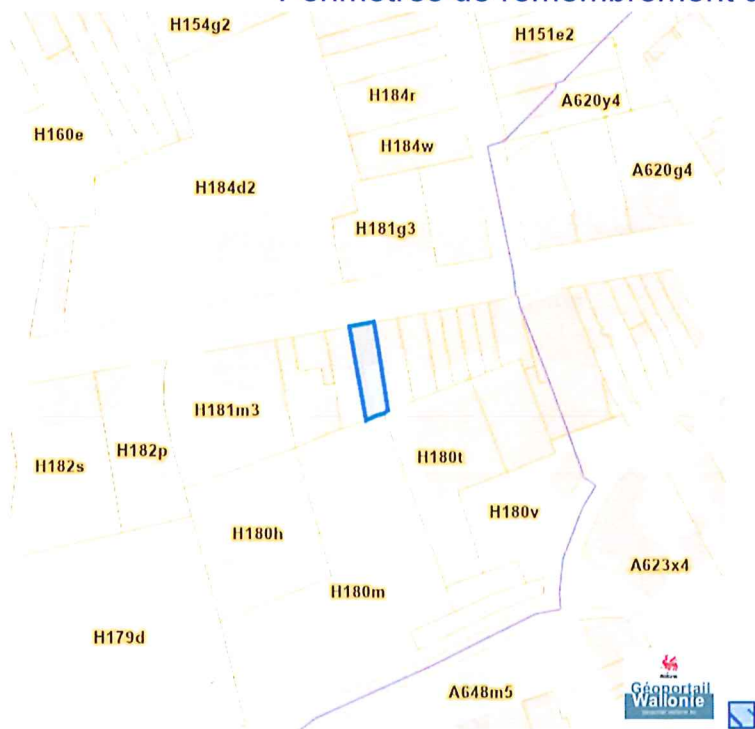
Lotissements



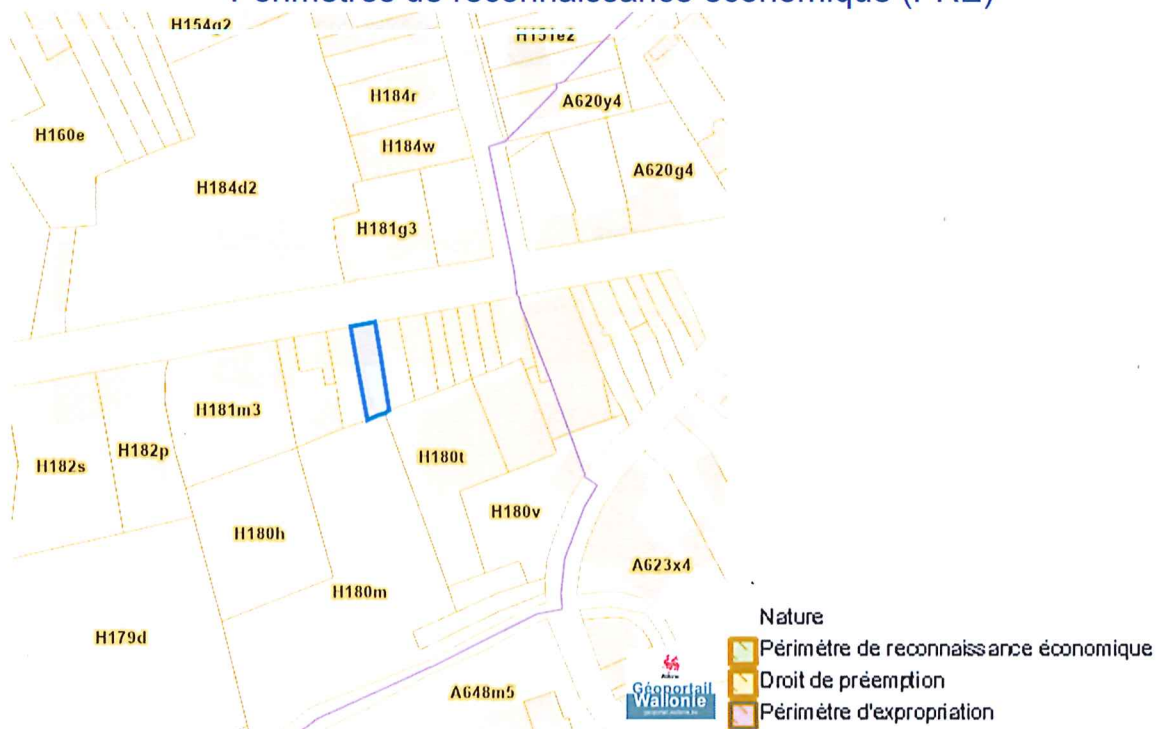
Plan Habitat Permanent



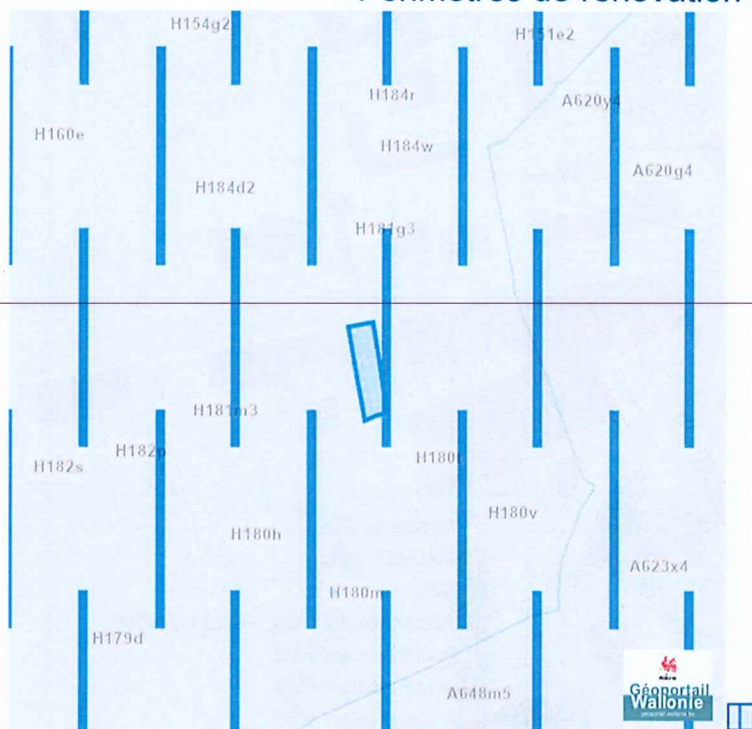
Périmètres de remembrement urbain (PRU)



Périmètres de reconnaissance économique (PRE)



Périmètres de rénovation urbaine



Périmètres de revitalisation urbaine

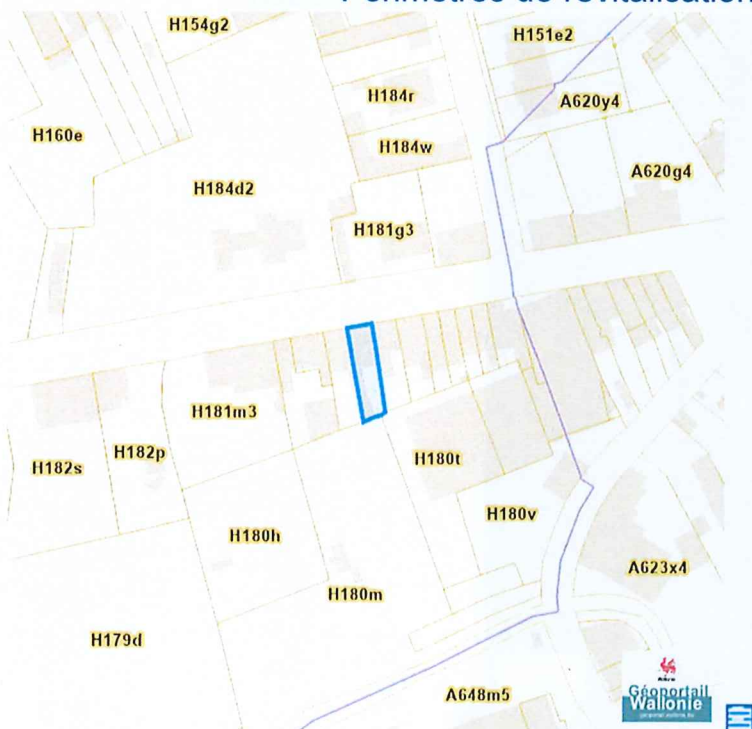


Schéma d'Orientation Local (SOL)

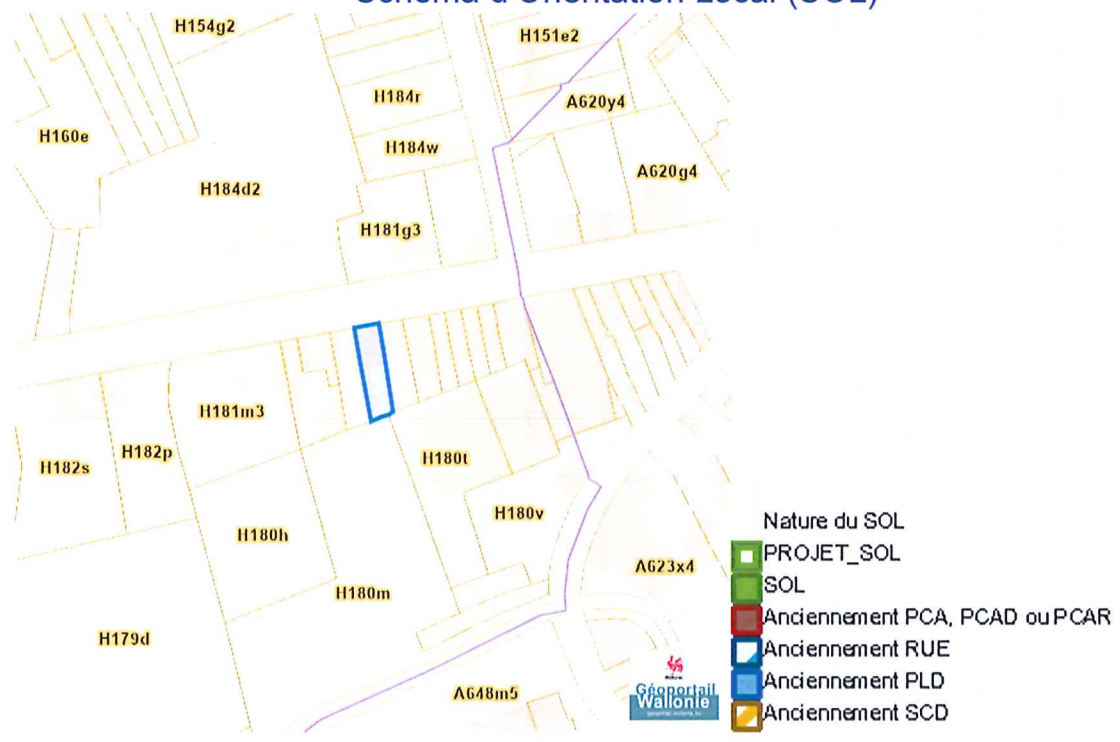

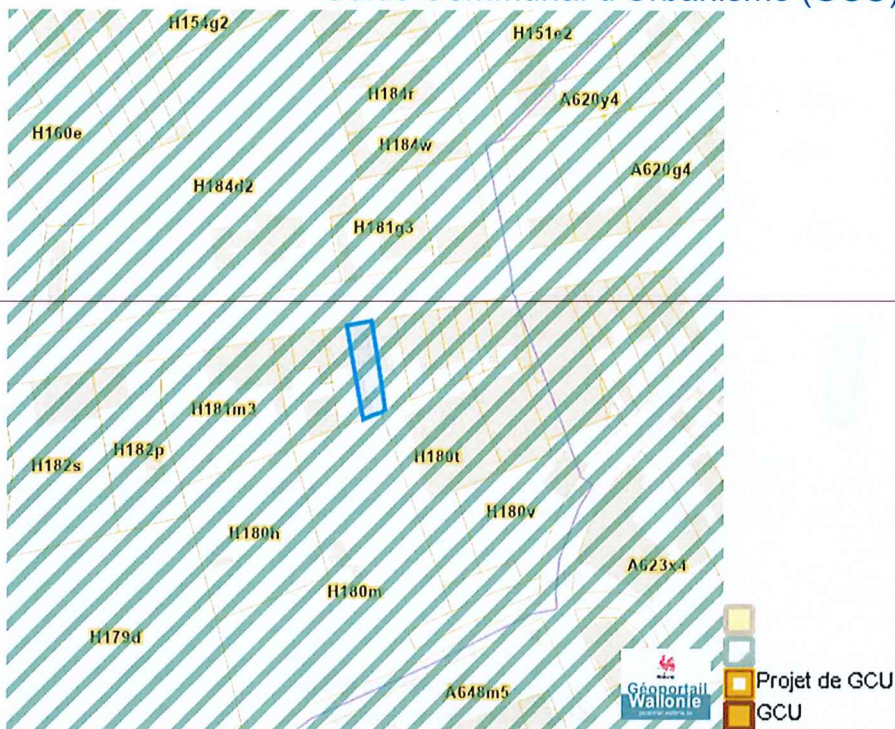


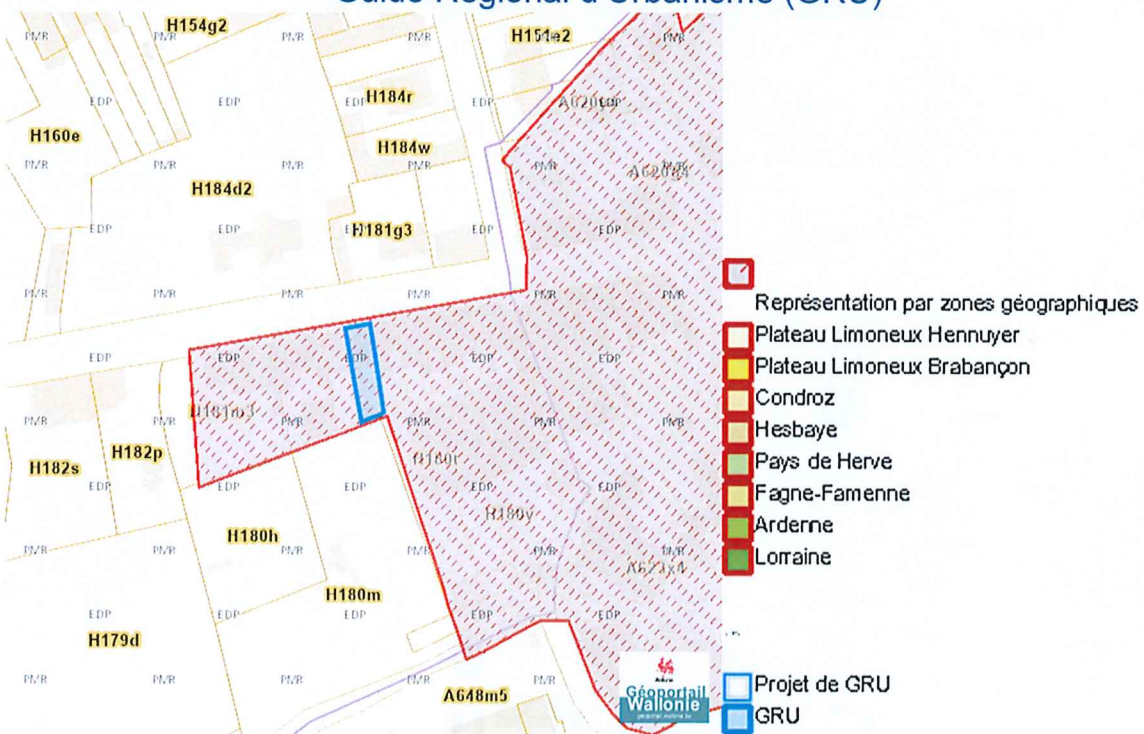
Schéma de Développement Communal (SDC)



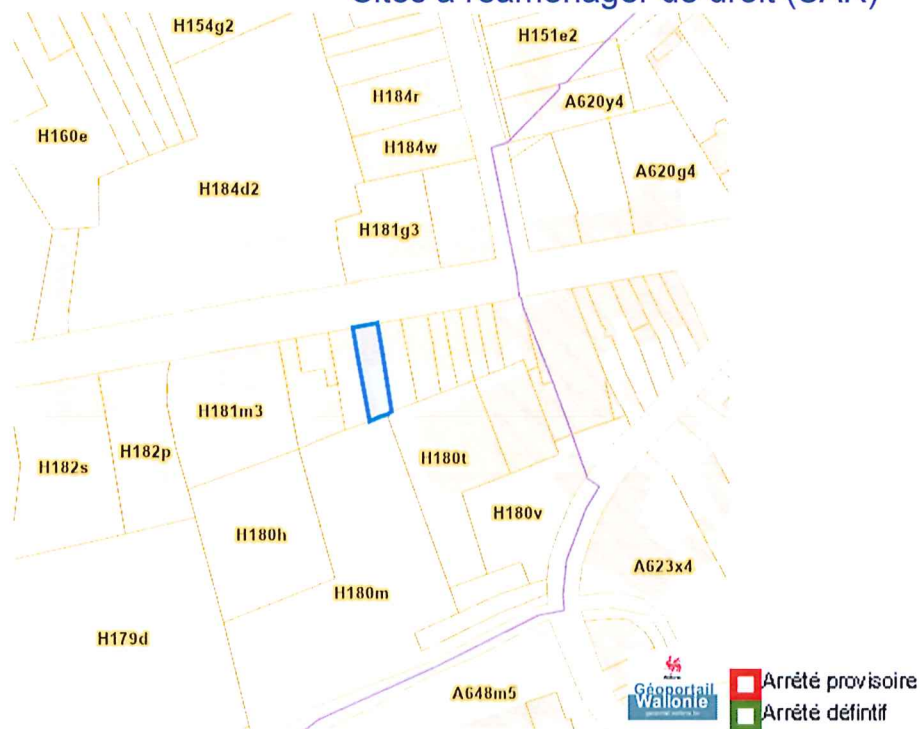
Guide Communal d'Urbanisme (GCU)



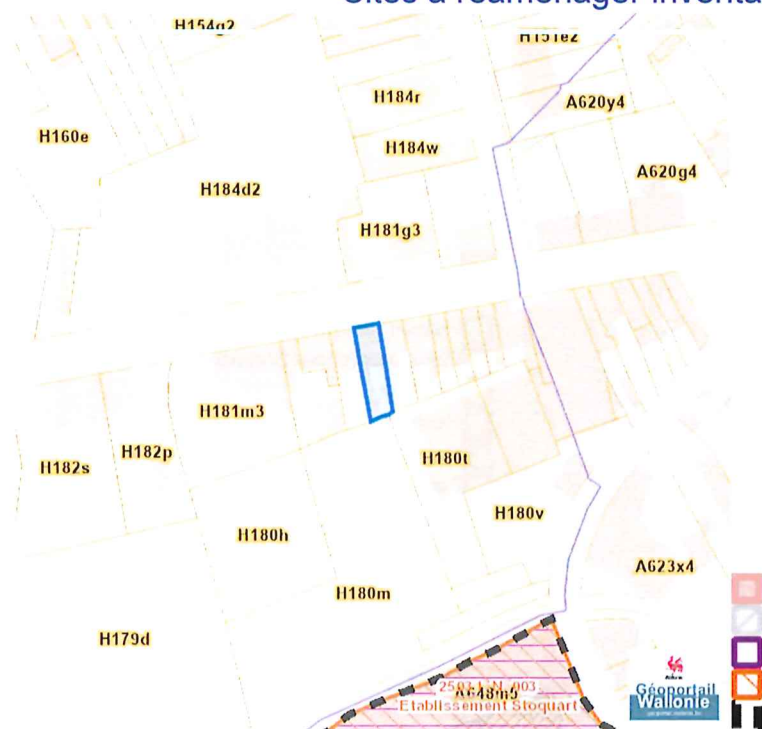
Guide Régional d'Urbanisme (GRU)



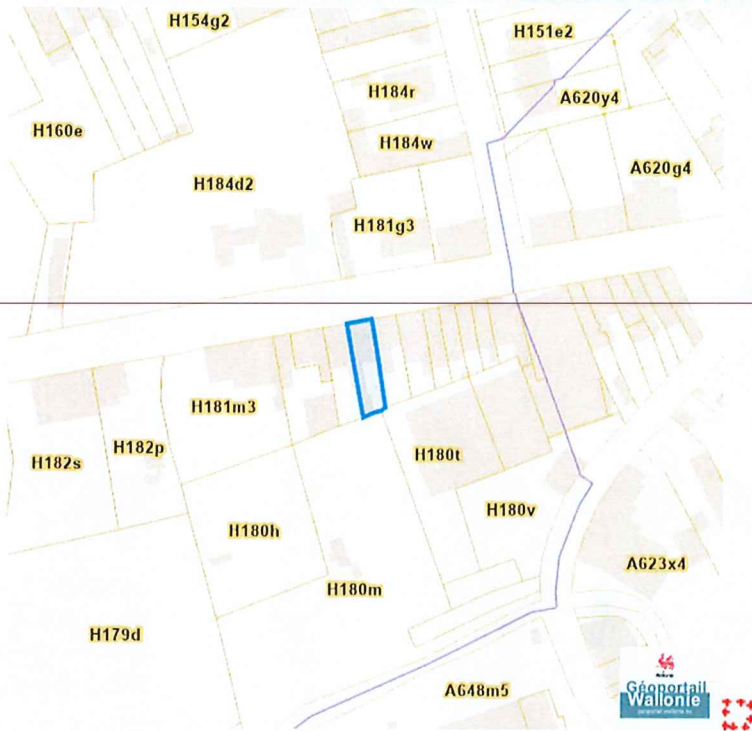
Sites à réaménager de droit (SAR)



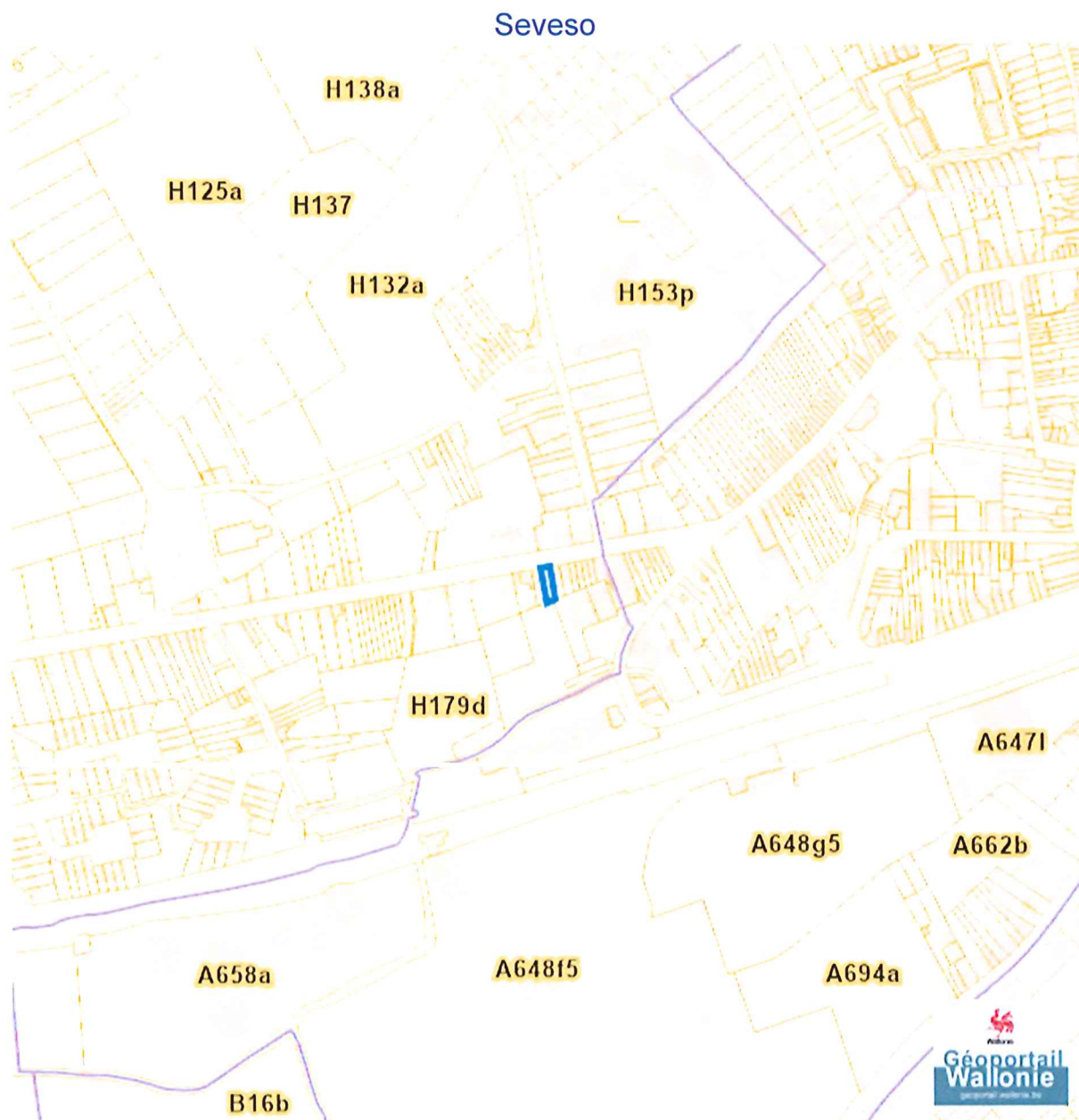
Sites à réaménager inventaire (ISA)



Taxation des bénéficiaires résultant d'une révision du plan de secteur



Chaussée de Nivelles 15, 1472 Vieux-Genappe



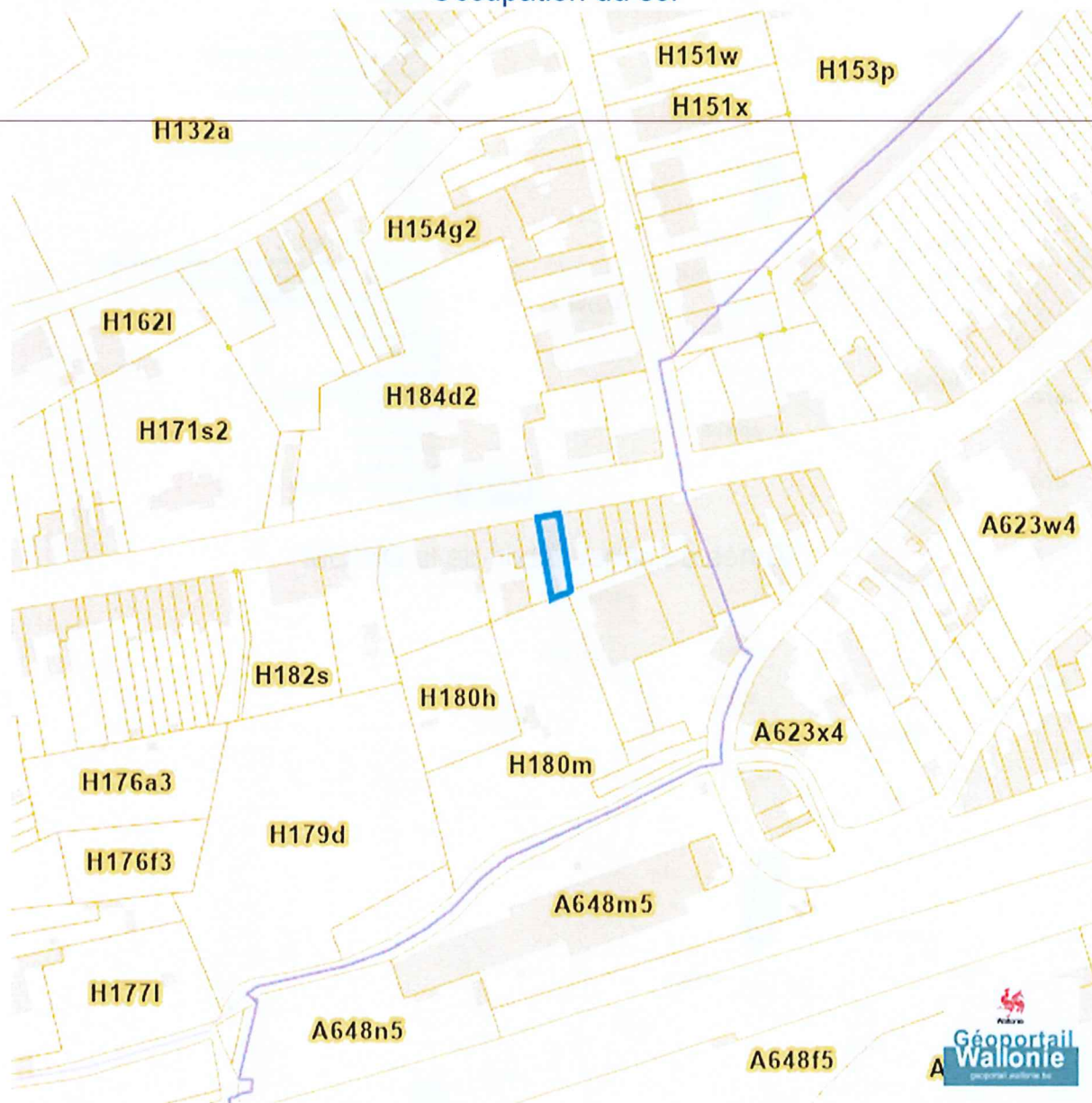
- Zone vulnérable basée sur un risque de probabilité d'effets dangereux supérieure à E-5 et sur une distance de 100m autour du site SEVESO
- Zone vulnérable basée sur un risque de probabilité d'effets dangereux comprise entre E-5 et E-6 et sur une distance de 200m autour du site SEVESO
- Zone vulnérable basée sur une courbe provisoire de risque et sur une distance de 200m autour du site SEVESO
- Seuil SEVESO
- Petits seuils SEVESO
- Grands seuils SEVESO
- Seuil SEVESO
- Petits seuils SEVESO
- Grands seuils SEVESO

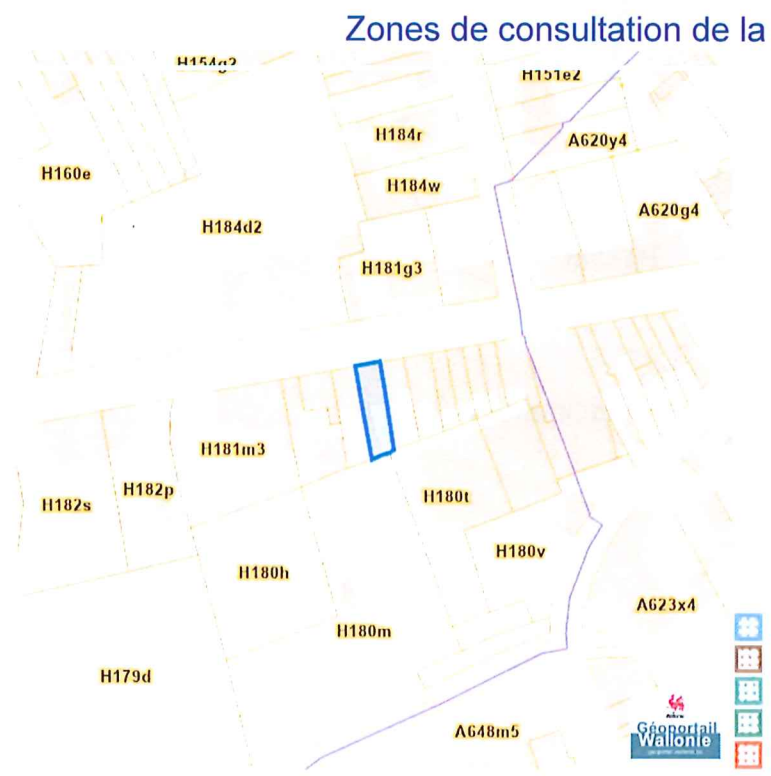
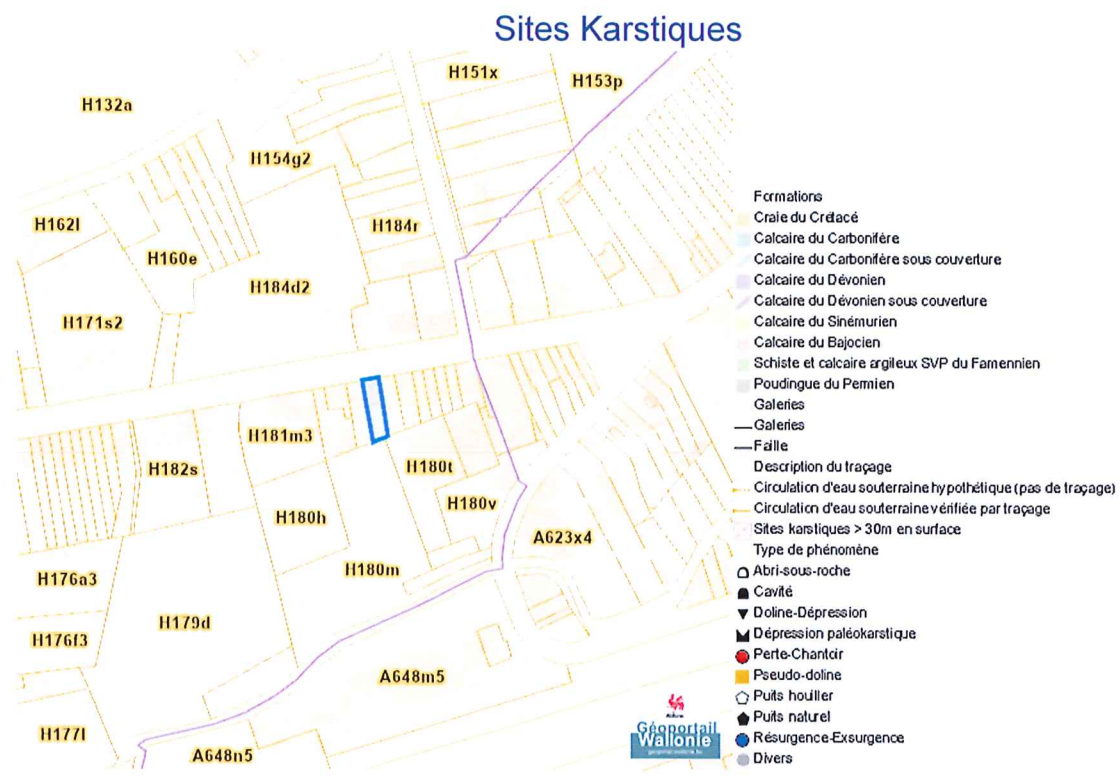
Dossier: 24-00-0345/001

Document: DC à la carte - WALFRA - DC
 Cartes: 08/10/2024 - dx8h87anqka8tlbxhytsjio30bpcgw44aiwc0dtk

Sol et sous-sol

Occupation du sol



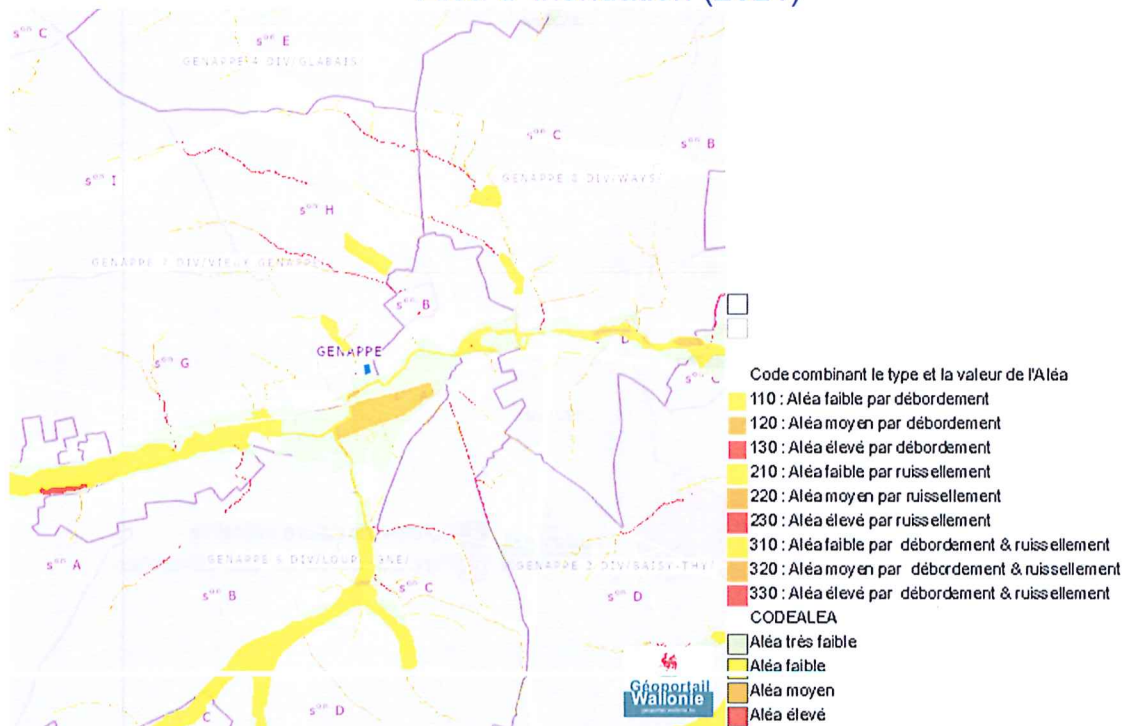


Etat des sols (BDES)

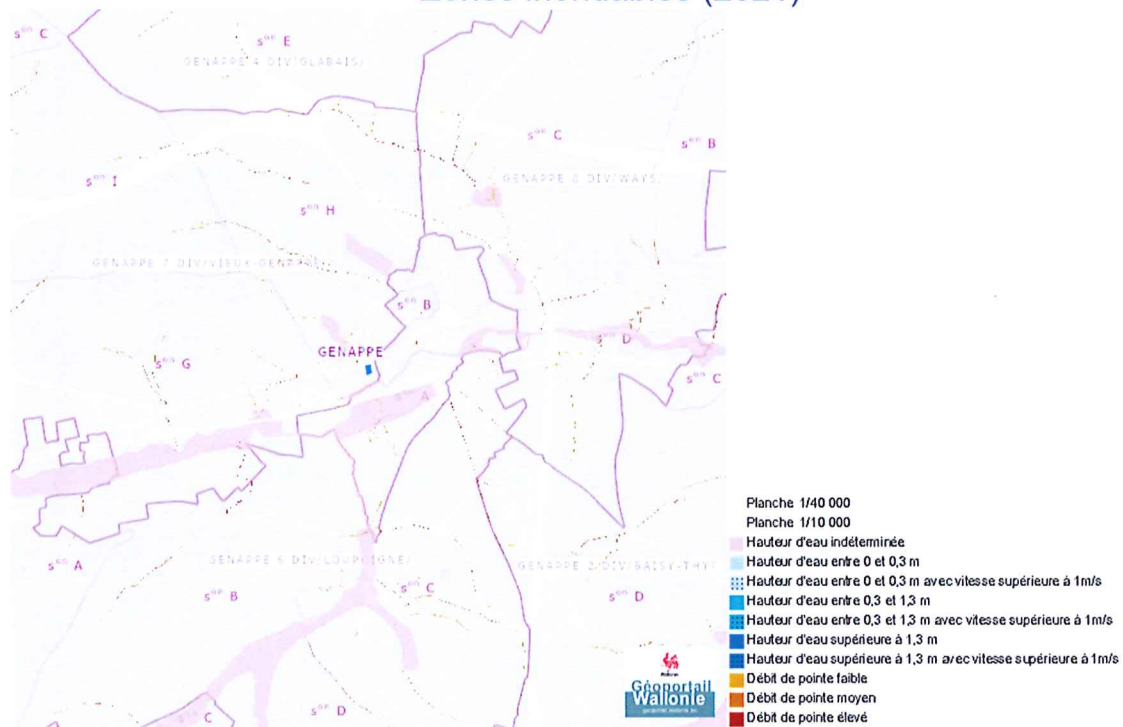


Eau

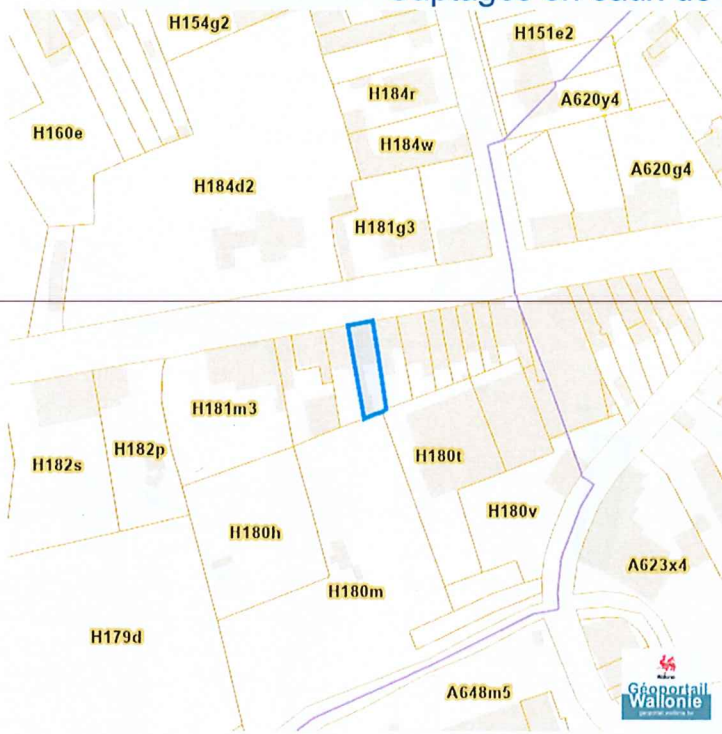
Aléa d'inondation (2021)



Zones inondables (2021)

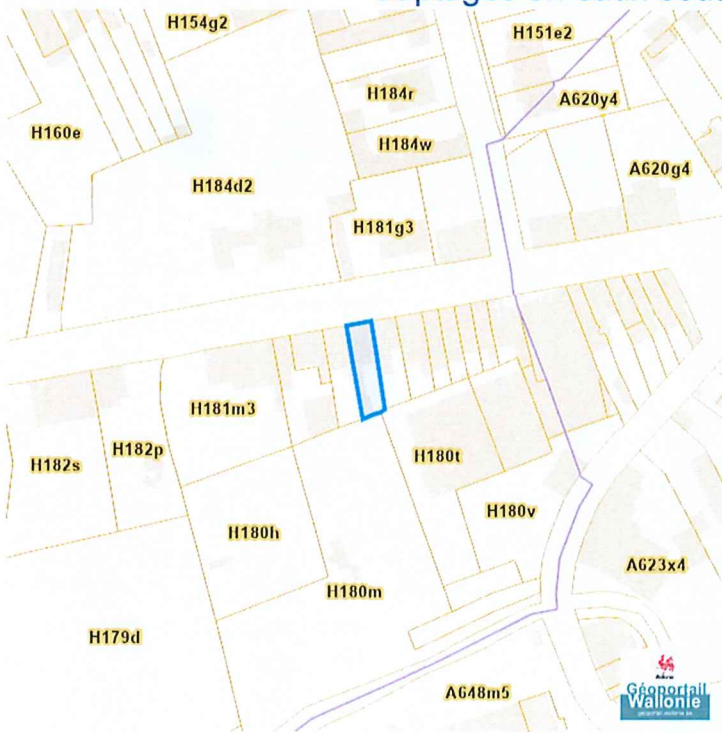


Captages en eaux de surface



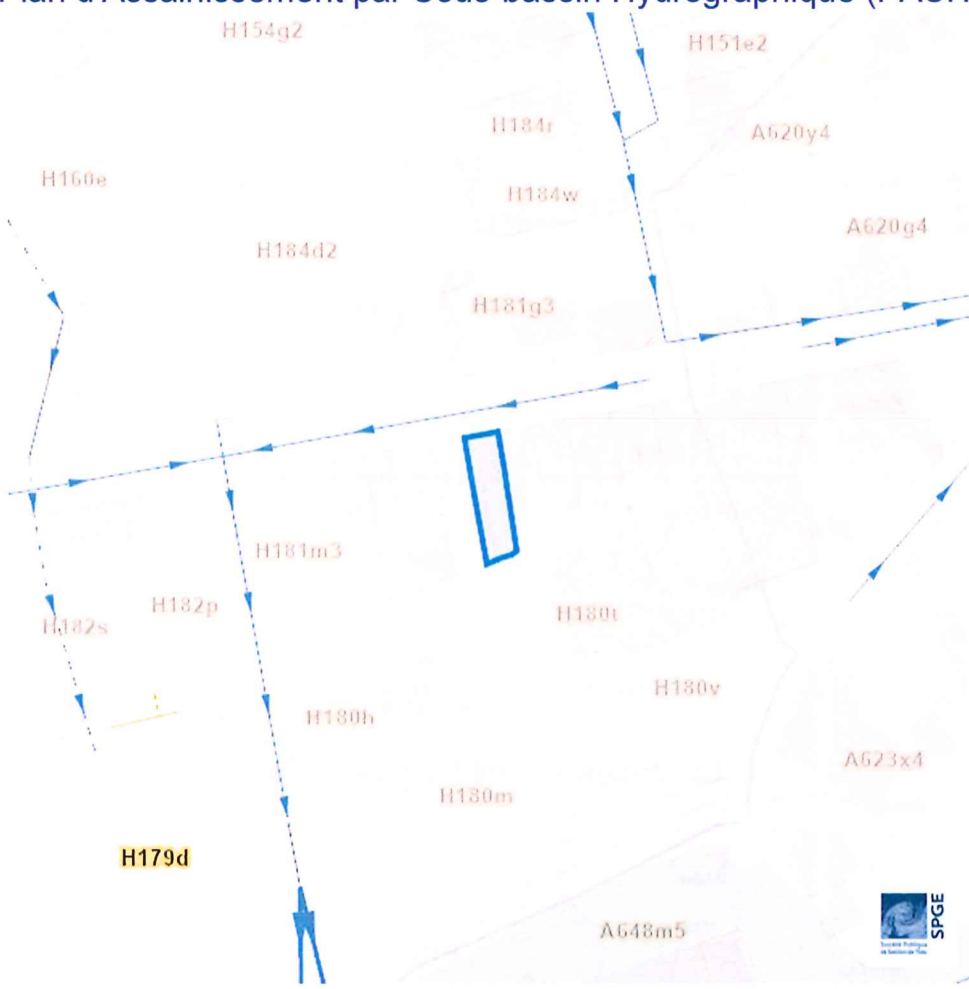
★ Captages pour lesquels il n'existe pas de zone de prévention

Captages en eaux souterraines



▲ Captages pour lesquels il existe une zone de prévention arrêtée
▲ Captages pour lesquels il existe une zone de prévention forfaitaire
▲ Captages pour lesquels il n'existe pas de zone de prévention

Plan d'Assainissement par Sous-bassin Hydrographique (PASH)



Chaussée de Nivelles 15, 1472 Vieux-Genappe

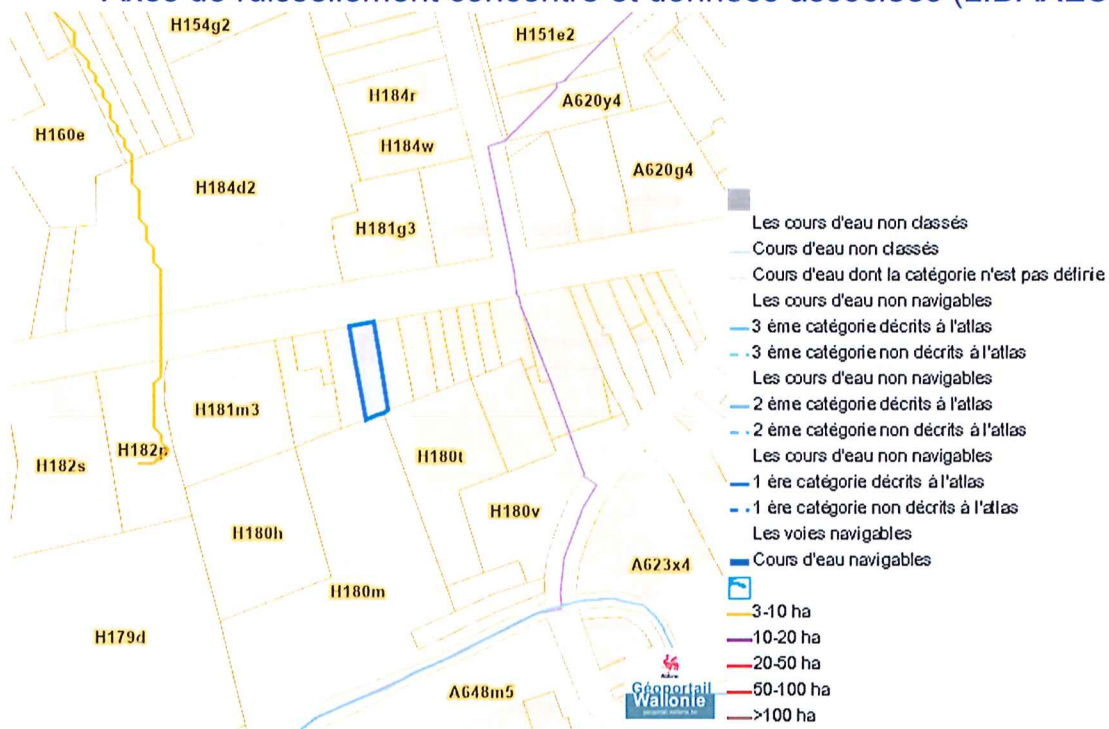
- Assainissement collectif
- Collectif
- Collectif hors zone urbanisable
- Assainissement autonome
- Autonome
- Assainissement transitoire
- Transitoire
- Collecteurs gravitaires
- Collecteur gravitaire - Existant (localisation vérifiée)
- · Collecteur gravitaire - Existant (schématique, localisation à vérifier)
- Collecteur gravitaire - En construction
- Collecteur gravitaire - A l'étude

- Collecteurs sous pression
- ▶ Collecteur sous pression - Existant (localisation vérifiée)
- ▶ · Collecteur sous pression - Existant (schématique, localisation à vérifier)
- ▶ Collecteur sous pression - En construction
- ▶ Collecteur sous pression - A l'étude
- Type de système
- Strictement eaux usées
- Strictement eaux claires
- Unitaire (eaux usées et claires)
- Egout gravitaire
- Egout gravitaire - Existant (localisation vérifiée)
- · Egout gravitaire - Existant (schématique, localisation à vérifier)
- Egout gravitaire - En construction
- Egout gravitaire - A l'étude
- Egout gravitaire - Existence à vérifier auprès de la commune
- Egout sous pression
- ▶▶ Egout sous pression - Existant (localisation vérifiée)
- ▶▶ · Egout sous pression - Existant (schématique, localisation à vérifier)
- ▶▶ Egout sous pression - En construction
- ▶▶ Egout sous pression - A l'étude
- ▶▶ Egout sous pression - Existence à vérifier auprès de la commune
- Pompage
- Existant
- En construction
- ▲ A l'étude
- Publiques
- ▲ Existant
- ▲ En construction
- ▲ A l'étude
- ▲ A déclasser
- Hors Walonie

Dossier: 24-00-0345/001

Chaussée de Nivelles 15, 1472 Vieux-Genappe

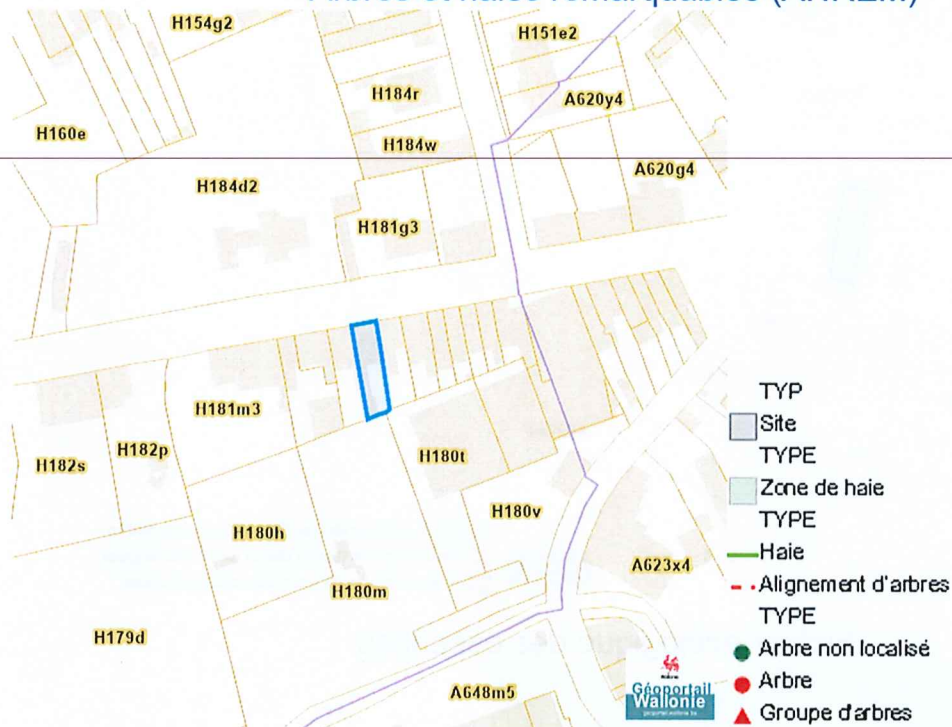
Axes de ruissellement concentré et données associées (LIDAXES)



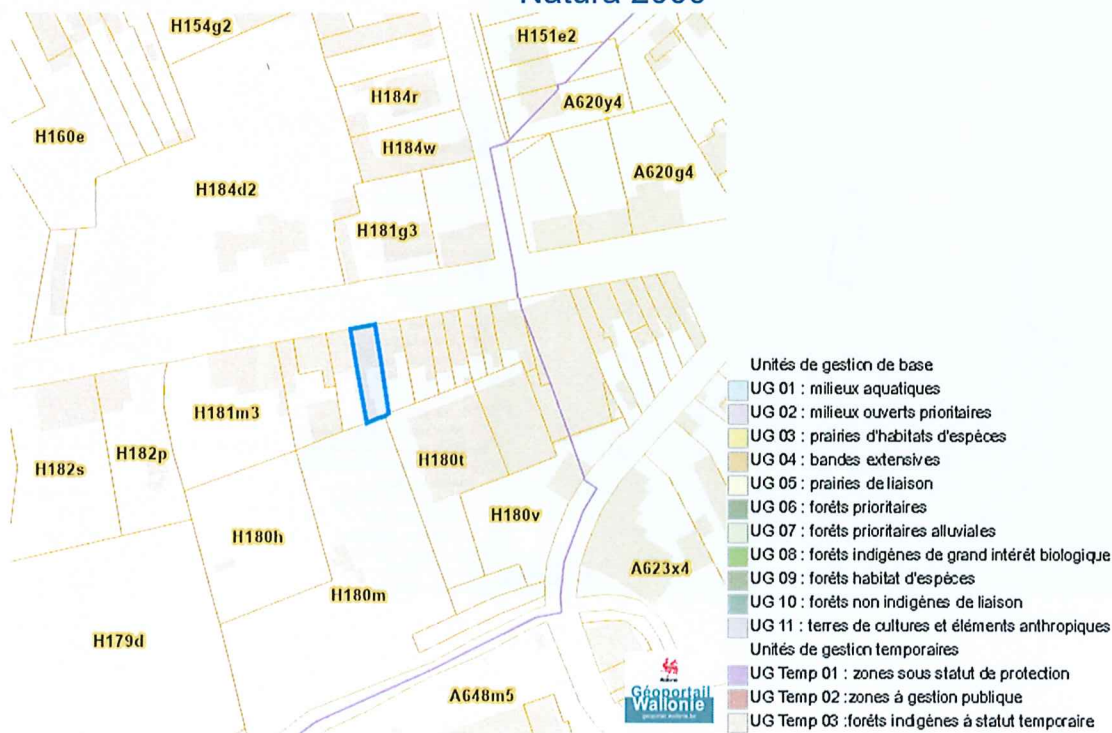
Dossier: 24-00-0345/001

Nature

Arbres et haies remarquables (AHREM)

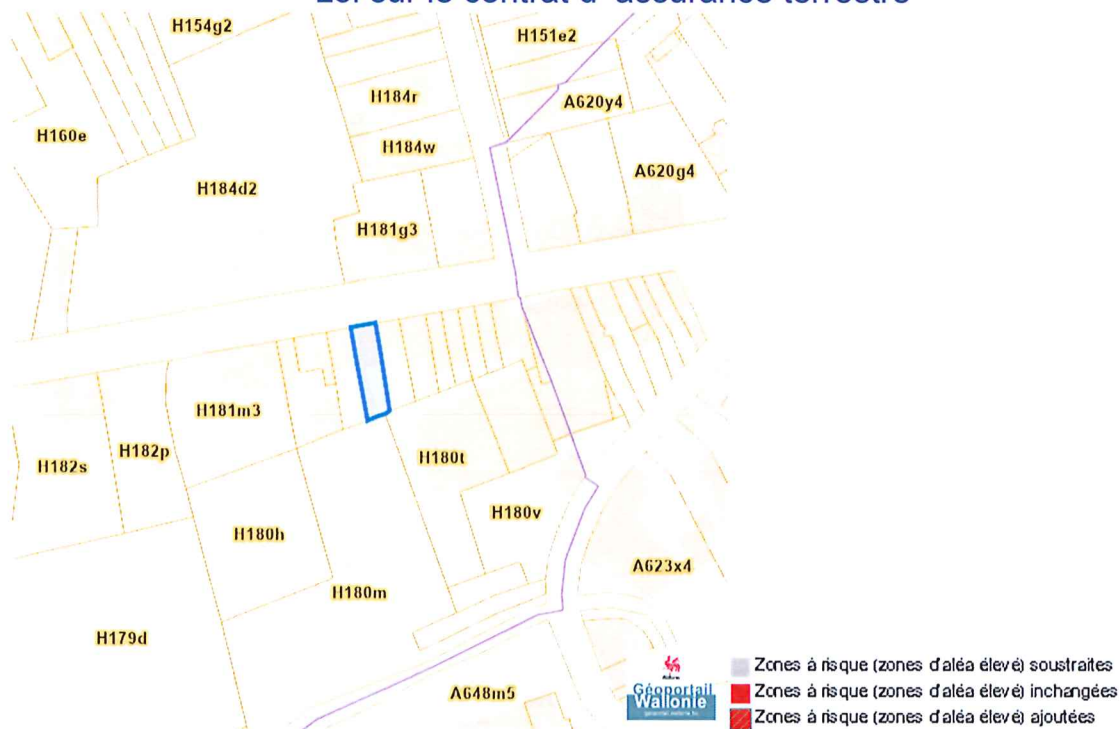


Natura 2000

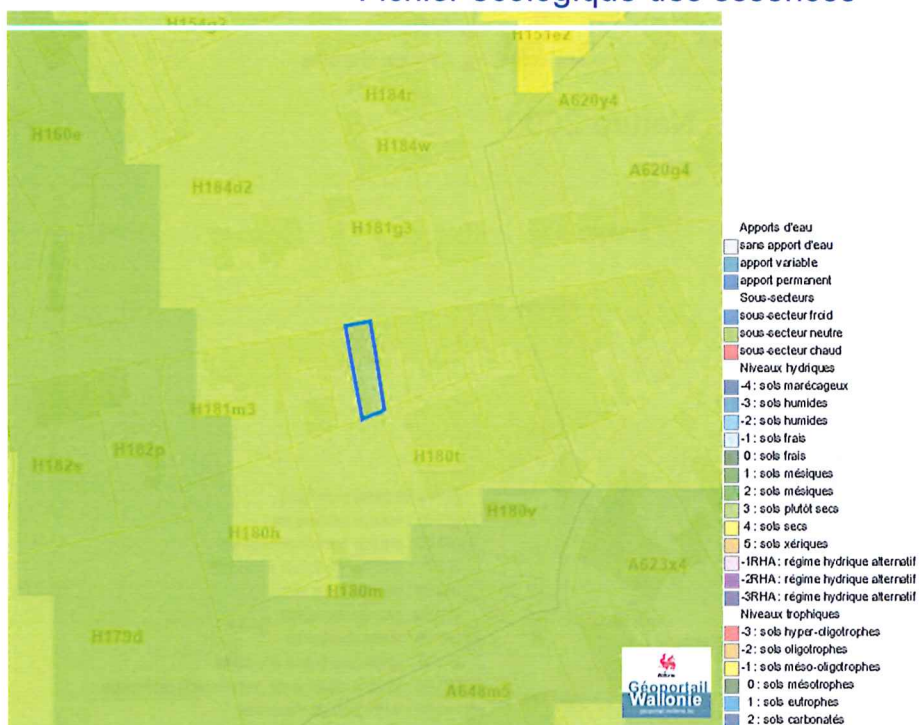


Chaussée de Nivelles 15, 1472 Vieux-Genappe

Loi sur le contrat d'assurance terrestre

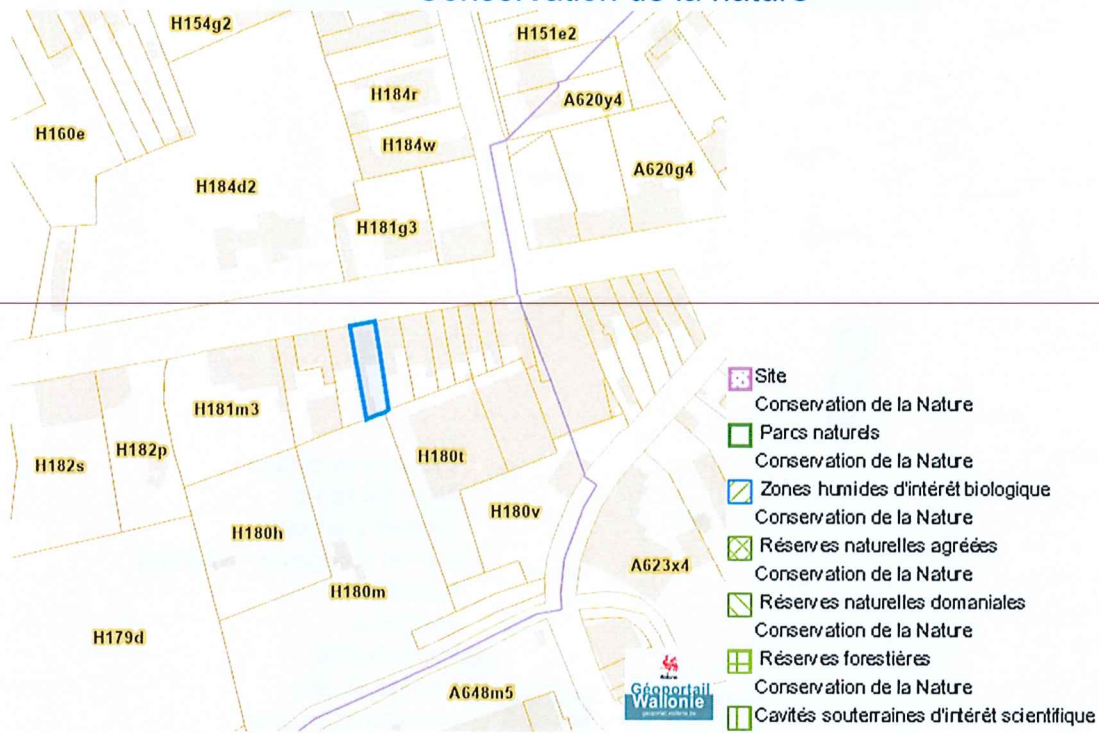


Fichier ecologique des essences

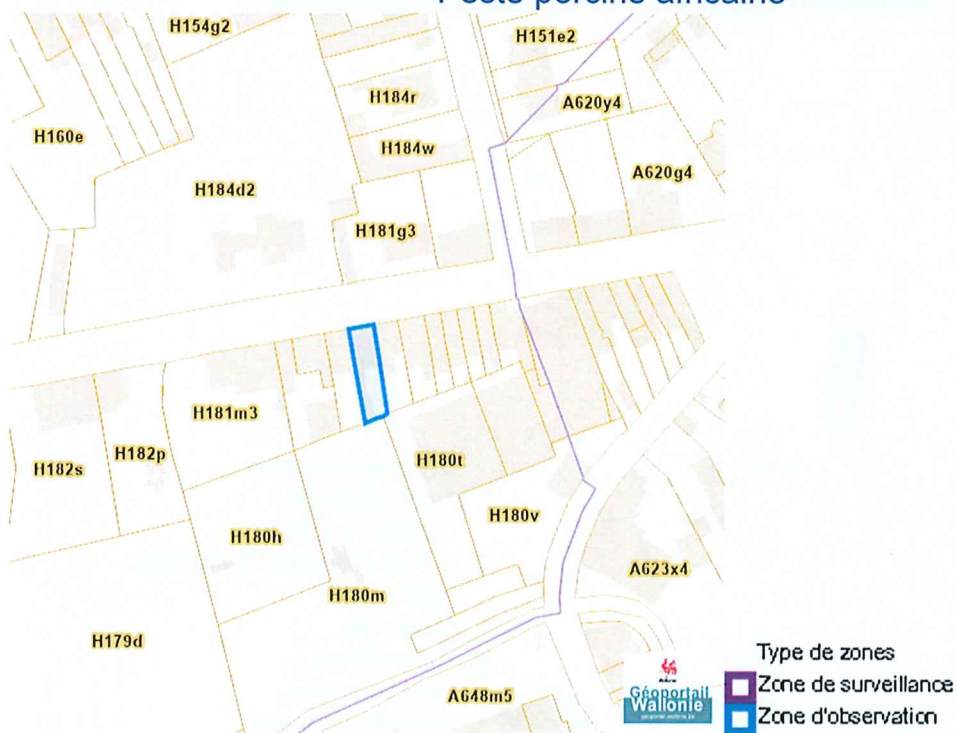


Dossier: 24-00-0345/001

Conservation de la nature



Peste porcine africaine



Parcelle agricole anonyme 2019 (SIGEC)

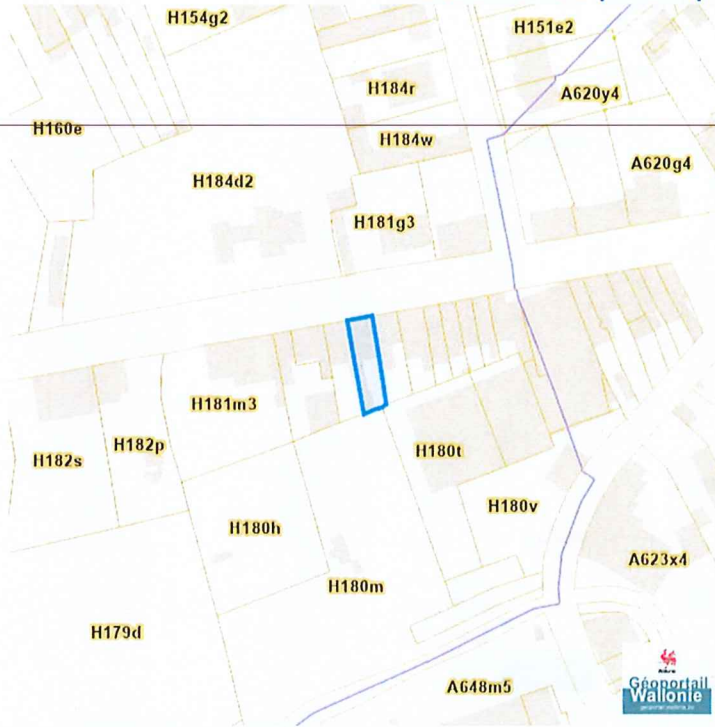


Parcelle agricole anonyme 2022 (SIGEC)



Droit de préemption

Communes préemptibles

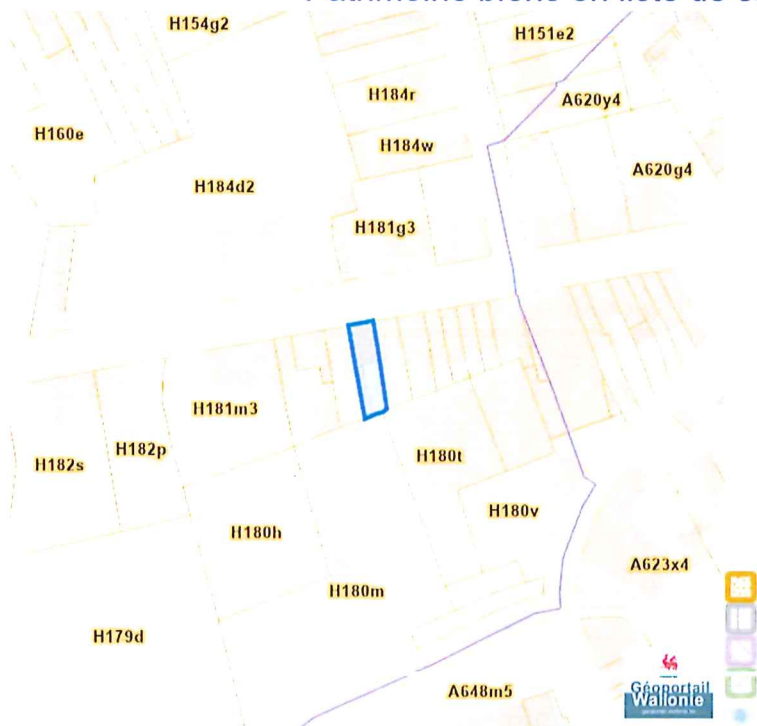


Préemption, Service extérieur

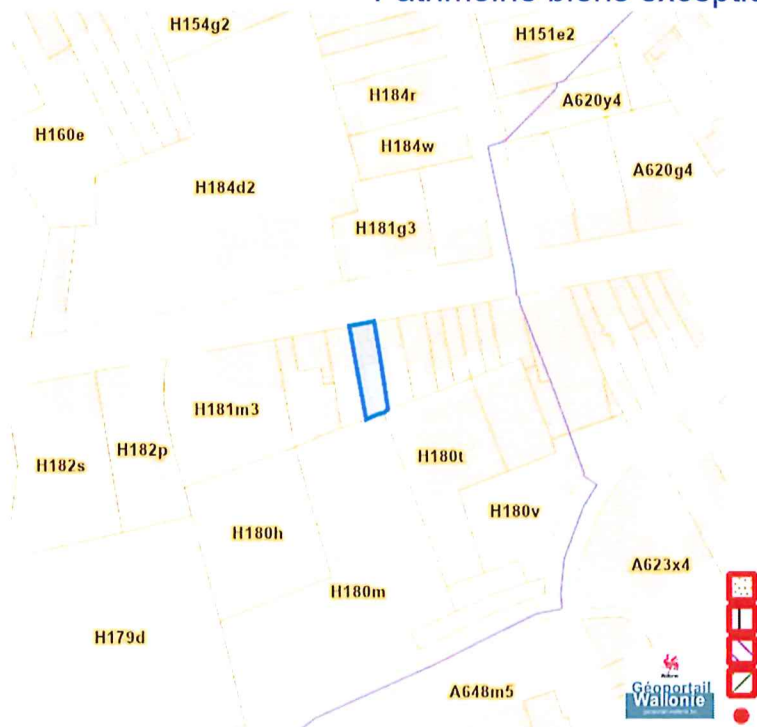
- Droit de préemption, Service extérieur de Mons
- Droit de préemption, Service extérieur de Libramont
- Droit de préemption, Service extérieur de Huy
- Pas de droit de préemption

Patrimoine immobilier

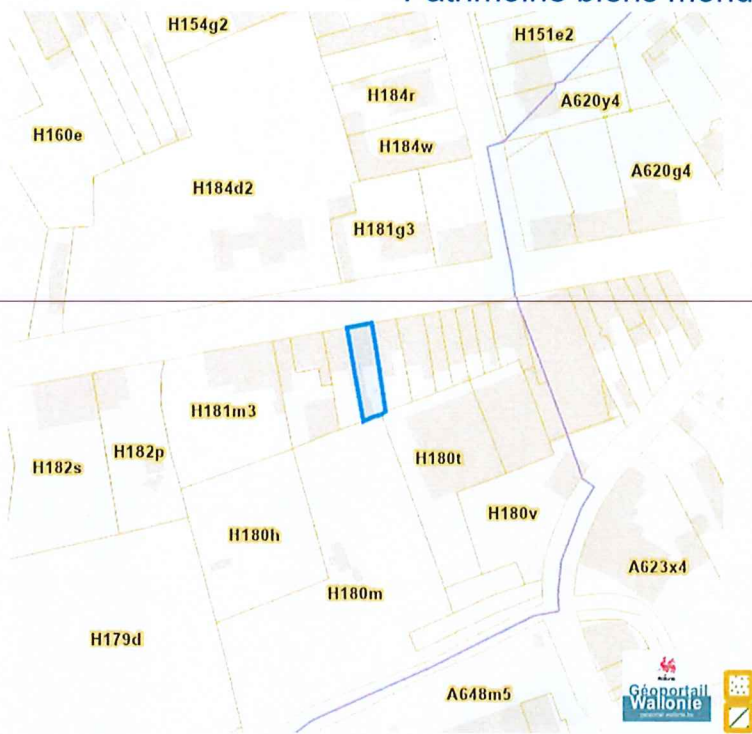
Patrimoine biens en liste de sauvegarde



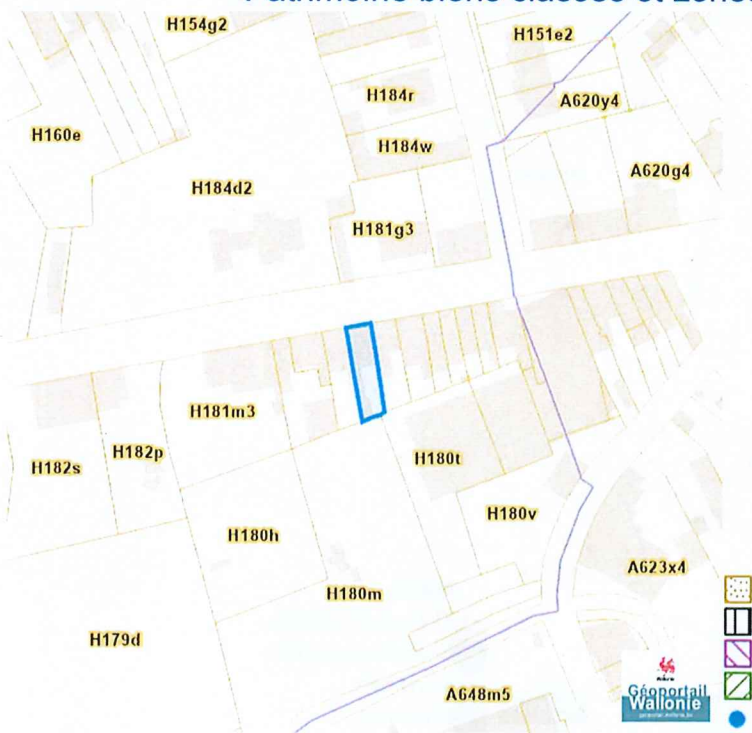
Patrimoine biens exceptionnels



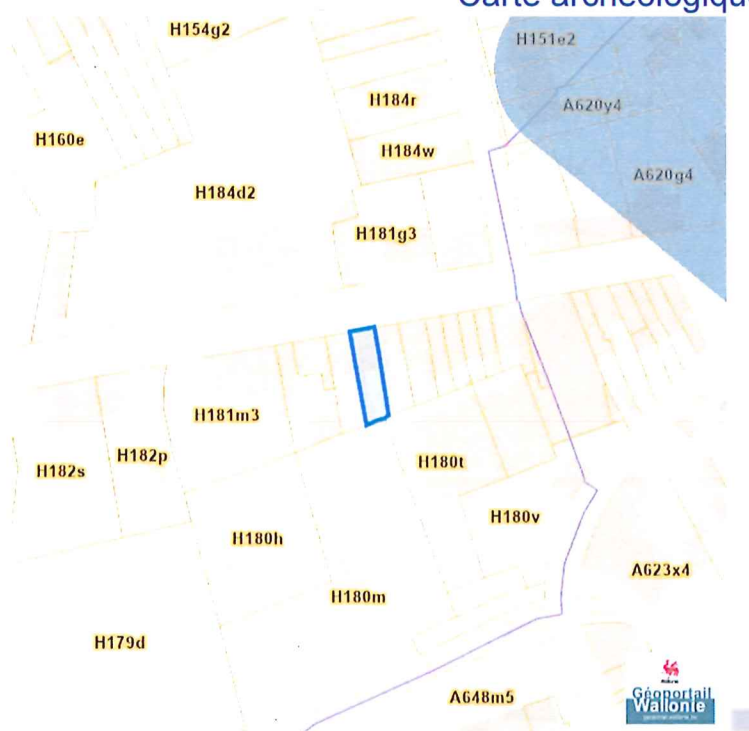
Patrimoine biens mondiaux



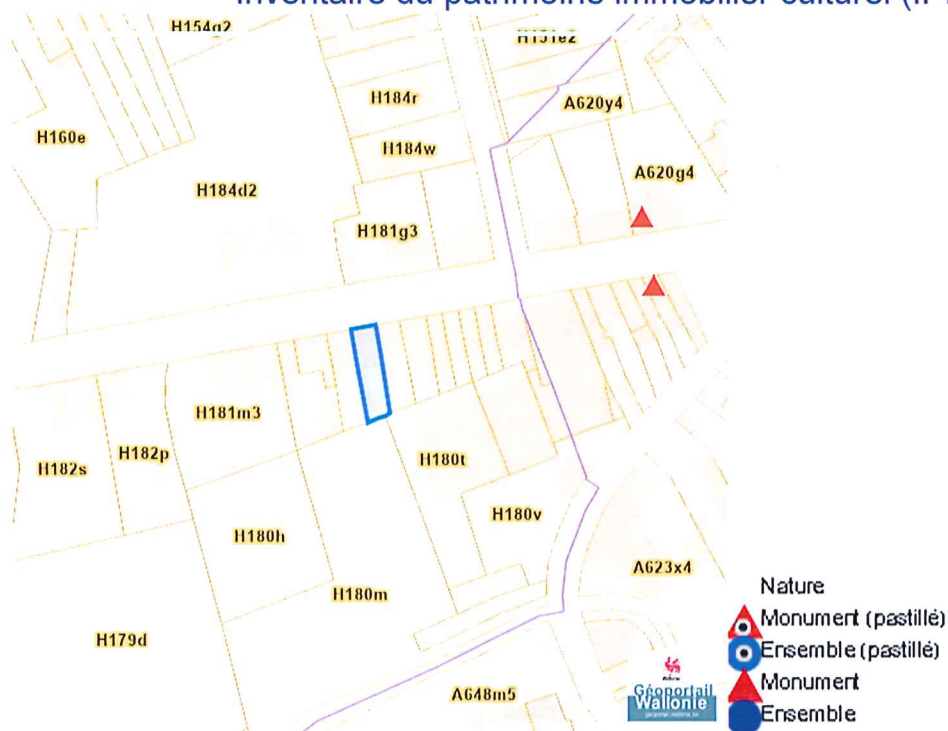
Patrimoine biens classés et zones de protection



Carte archéologique

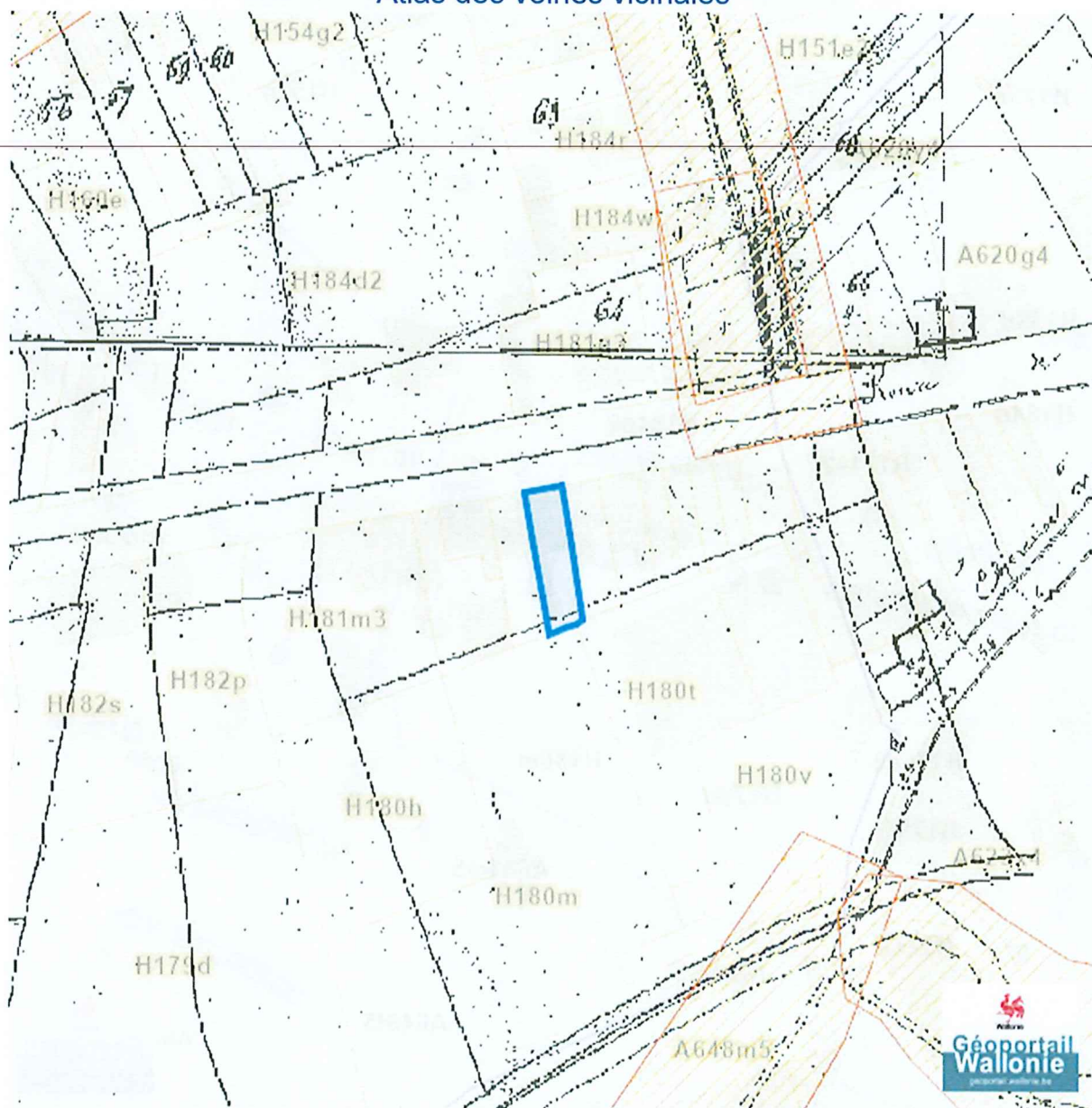


Inventaire du patrimoine immobilier culturel (IPIC)



Cartes historiques

Atlas des voiries vicinales



Autres cartes

Réseau routier régional et bornes associées

