

Agentschap
Onroerend
Erfgoed

PERCEELRAPPORT ONROEREND ERFGOED

Perceelnummer 42002C0216/00D000

Dit rapport is opgevraagd op 17-03-2023 om 14.19 uur via <https://geo.onroenderfgoed.be>.

De gegevens in dit perceelrapport zijn een momentopname van de situatie op het moment van de opvraging. Raadpleeg <https://geo.onroenderfgoed.be> voor de meest actuele juridische situatie. Deze kan nadien nog veranderen.

INLEIDING

Het Perceelrapport Onroerend Erfgoed bevat gegevens van het agentschap Onroerend Erfgoed over het aanwezige erfgoed op een perceel. Het rapport biedt een overzicht van het erfgoed waaraan juridische gevolgen verbonden zijn.

Op www.onroerenderfgoed.be vindt u alle informatie over de soorten erfgoed, uw rechten en plichten en mogelijkheden tot financiële steun en fiscale voordelen.

ADMINISTRATIEVE GEGEVENS

Postadres(sen): Niet gekend

Gemeente: Dendermonde

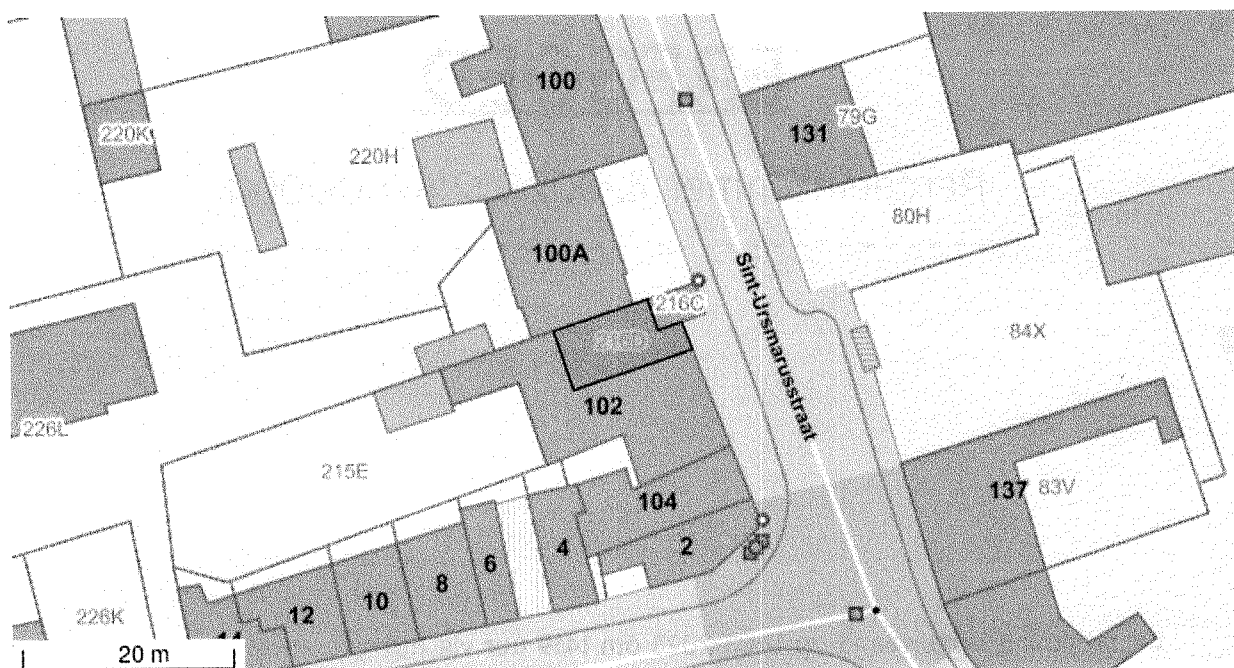
Kadastrale afdeling: DENDERMONDE 5 AFD/BAASRODE/

Kadastrale sectie: C

Perceel: 0216/00D000

Capakey: 42002C0216/00D000

Oppervlakte perceel: 60.96m²



Het opgevraagde perceel is geen:

- Beschermd stads- of dorpsgezicht
- Overgangszone
- Beschermd archeologische site
- Beschermd cultuurhistorisch landschap
- Beschermd monument
- Vastgesteld landschappelijk erfgoed

- Vastgestelde archeologische zone
- Vastgestelde houtige beplanting met erfgoedwaarde
- Vastgestelde historische tuin of park
- Vastgesteld bouwkundig erfgoed
- Vastgesteld landschapsatlasrelict
- Erfgoedlandschap
- Gebied geen archeologie
- Unesco werelderfgoed bufferzone
- Unesco werelderfgoed kernzone

Agentschap
Onroerend
Erfgoed

PERCEELRAPPORT ONROEREND ERFGOED

Perceelnummer 42002C0219/00E000

Dit rapport is opgevraagd op 10-02-2023 om 14:15 uur via <https://geo.onroenderfgoed.be>.

De gegevens in dit perceelrapport zijn een momentopname van de situatie op het moment van de opvraging. Raadpleeg <https://geo.onroenderfgoed.be> voor de meest actuele juridische situatie. Deze kan nadien nog veranderen.

INLEIDING

Het Perceelrapport Onroerend Erfgoed bevat gegevens van het agentschap Onroerend Erfgoed over het aanwezige erfgoed op een perceel. Het rapport biedt een overzicht van het erfgoed waaraan juridische gevolgen verbonden zijn.

Op www.onroerenderfgoed.be vindt u alle informatie over de soorten erfgoed, uw rechten en plichten en mogelijkheden tot financiële steun en fiscale voordelen.

ADMINISTRATIEVE GEGEVENS

Postadres(sen): Sint-Ursmarusstraat 100A, 9200 Dendermonde

Gemeente: Dendermonde

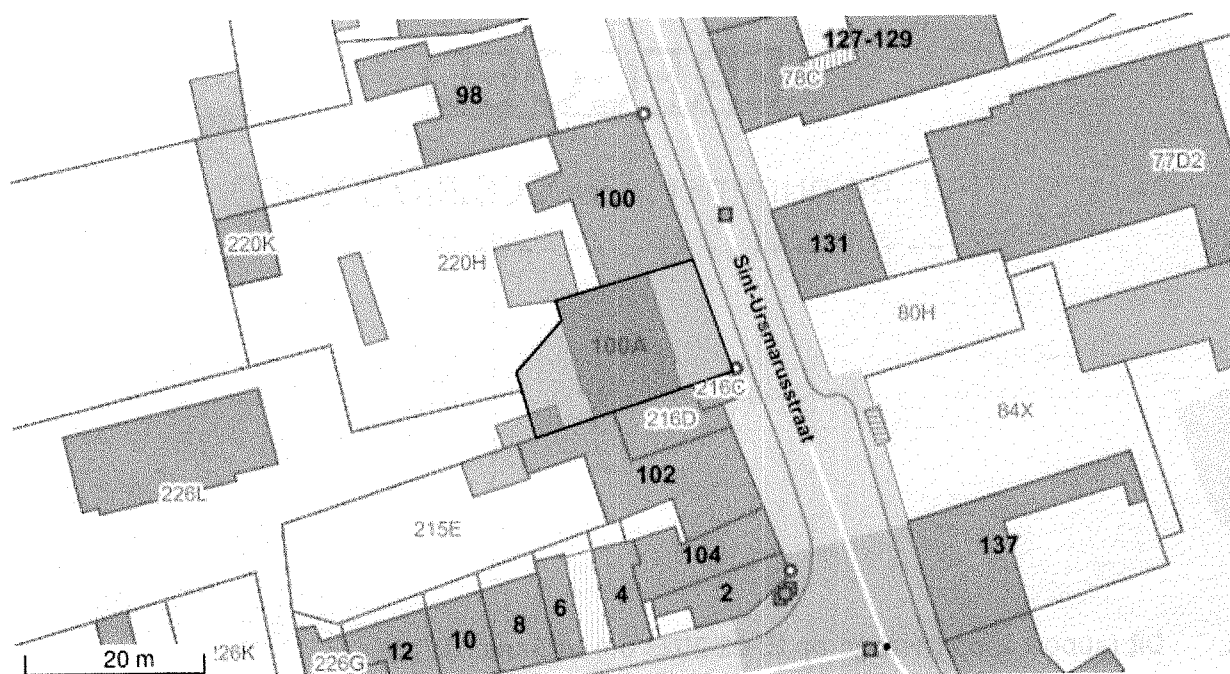
Kadastrale afdeling: DENDERMONDE 5 AFD/BAASRODE/

Kadastrale sectie: C

Perceel: 0219/00E000

Capakey: 42002C0219/00E000

Oppervlakte perceel: 281.94m²



VASTGESTELD ERFGOED

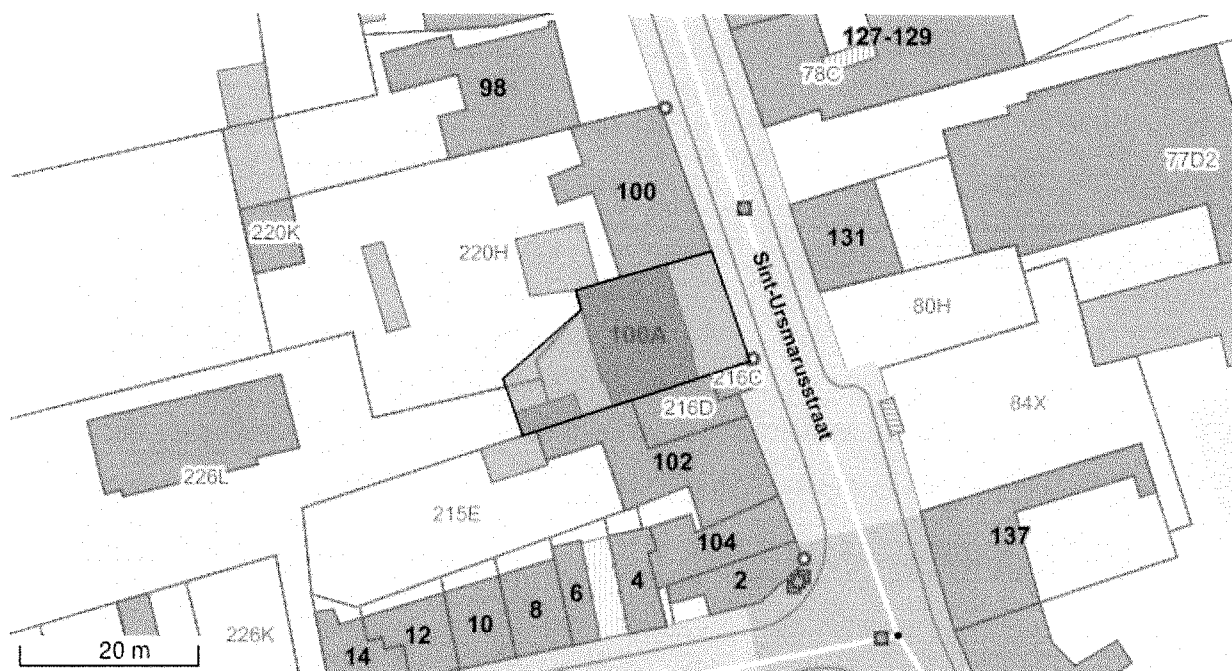
VASTGESTELD BOUWKUNDIG ERFGOED

Burgerhuis

<https://id.erfgoed.net/aanduidingsobjecten/67271>

Besluiten:

<https://id.erfgoed.net/besluiten/5825>



Het opgevraagde perceel is geen:

- Beschermd cultuurhistorisch landschap
- Overgangszone
- Beschermd stads- of dorpsgezicht
- Beschermd monument
- Beschermd archeologische site
- Vastgesteld landschapsatlasrelict
- Vastgesteld landschappelijk erfgoed
- Vastgestelde houtige beplanting met erfgoedwaarde
- Vastgestelde historische tuin of park
- Vastgestelde archeologische zone
- Erfgoedlandschap
- Gebied geen archeologie
- Unesco werelderfgoed bufferzone
- Unesco werelderfgoed kernzone

Agentschap
Onroerend
Erfgoed

PERCEELRAPPORT ONROEREND ERFGOED

Perceelnummer 42002C0220/00H000

Dit rapport is opgevraagd op 10-02-2023 om 14.16 uur via <https://geo.onroenderfgoed.be>.

De gegevens in dit perceelrapport zijn een momentopname van de situatie op het moment van de opvraging. Raadpleeg <https://geo.onroenderfgoed.be> voor de meest actuele juridische situatie. Deze kan nadien nog veranderen.

INLEIDING

Het Perceelrapport Onroerend Erfgoed bevat gegevens van het agentschap Onroerend Erfgoed over het aanwezige erfgoed op een perceel. Het rapport biedt een overzicht van het erfgoed waaraan juridische gevolgen verbonden zijn.

Op www.onroerenderfgoed.be vindt u alle informatie over de soorten erfgoed, uw rechten en plichten en mogelijkheden tot financiële steun en fiscale voordelen.

ADMINISTRATIEVE GEGEVENS

Postadres(sen): Sint-Ursmarusstraat 100, 9200 Dendermonde

Gemeente: Dendermonde

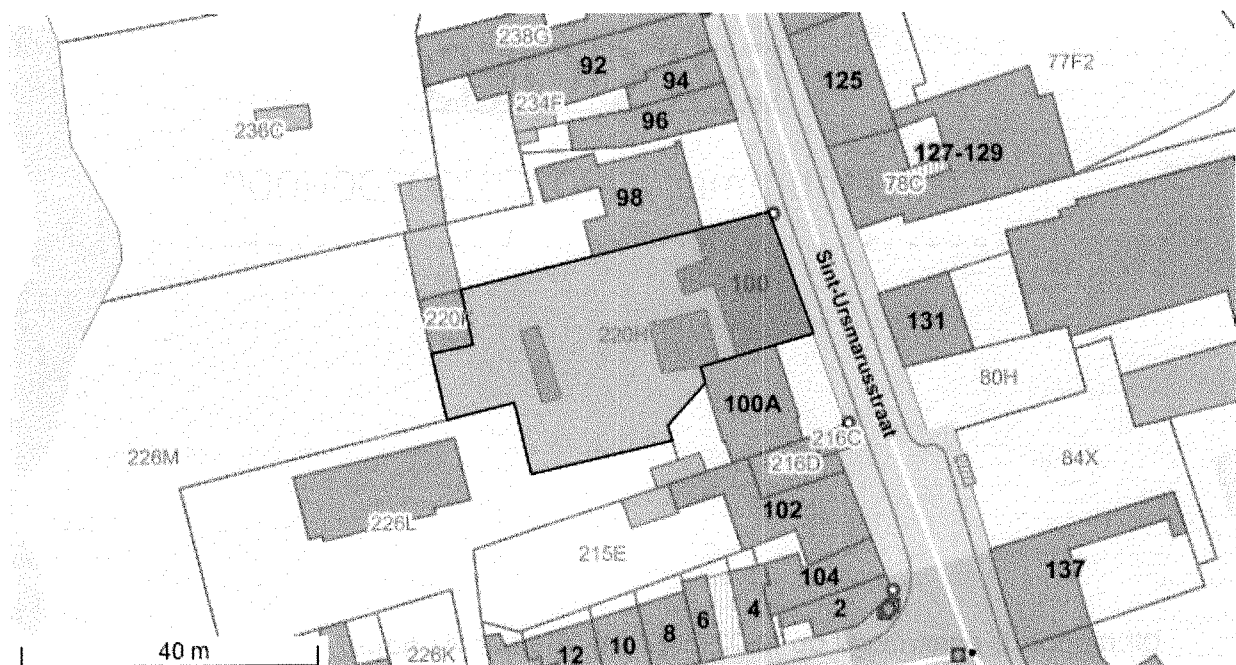
Kadastrale afdeling: DENDERMONDE 5 AFD/BAASRODE/

Kadastrale sectie: C

Perceel: 0220/00H000

Capakey: 42002C0220/00H000

Oppervlakte perceel: 1032.06m²



BESCHERMD ERFGOED

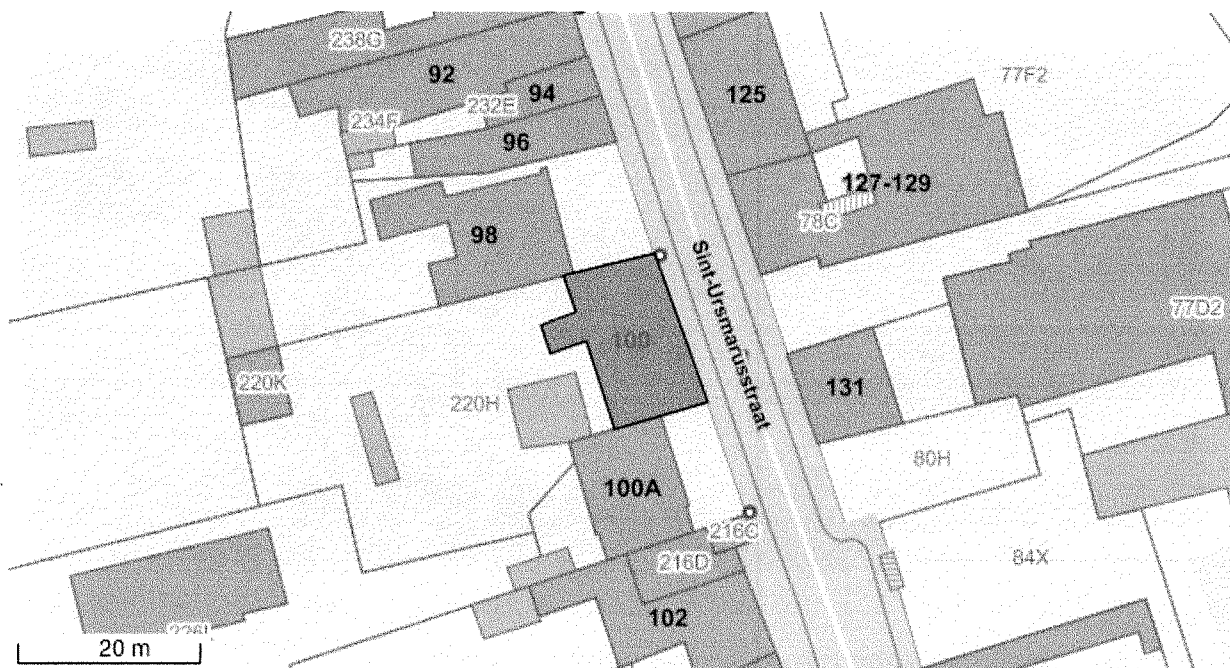
BESCHERMD MONUMENT

Gemeentehuis Baasrode

<https://id.erfgoed.net/aanduidingsobjecten/8311>

Besluiten:

<https://id.erfgoed.net/besluiten/4161>



VASTGESTELD ERFGOED

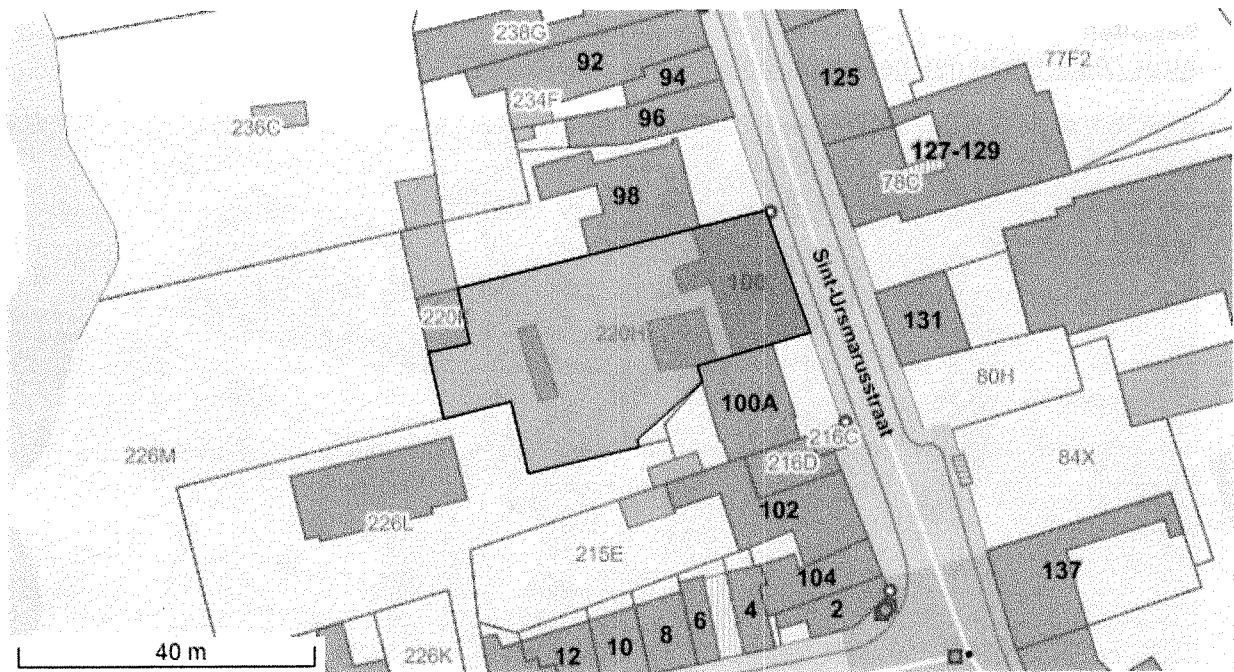
VASTGESTELD BOUWKUNDIG ERFGOED

Gemeentehuis van Baasrode

<https://id.erfgoed.net/aanduidingsobjecten/52546>

Besluiten:

<https://id.erfgoed.net/besluiten/5825>

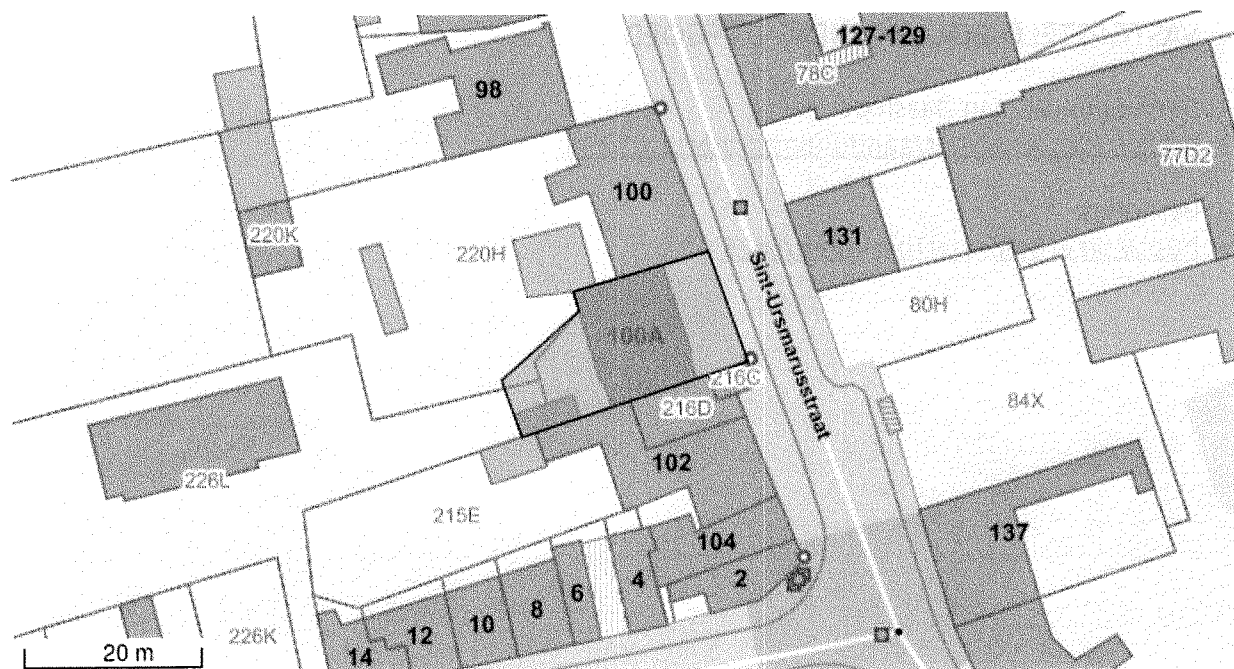


Burgerhuis

<https://id.erfgoed.net/aanduidingsobjecten/67271>

Besluiten:

<https://id.erfgoed.net/besluiten/5825>

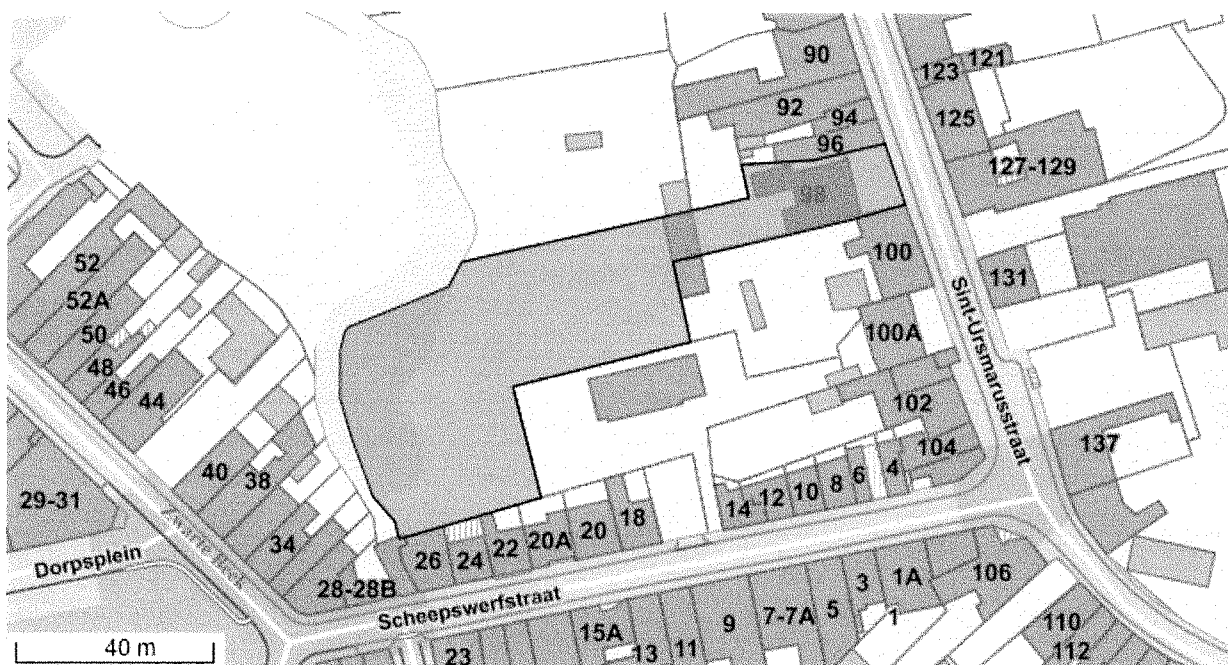


Pastorie van de parochie Sint-Ursmarus

<https://id.erfgoed.net/aanduidingsobjecten/69571>

Besluiten:

<https://id.erfgoed.net/besluiten/5825>



Het opgevraagde perceel is geen:

- Beschermd cultuurhistorisch landschap
- Overgangszone
- Beschermd stads- of dorpsgezicht
- Beschermd archeologische site
- Vastgesteld landschapsatlasrelict
- Vastgesteld landschappelijk erfgoed
- Vastgestelde houtige beplanting met erfgoedwaarde
- Vastgestelde historische tuin of park
- Vastgestelde archeologische zone
- Erfgoedlandschap
- Gebied geen archeologie
- Unesco werelderfgoed bufferzone
- Unesco werelderfgoed kernzone

Agentschap
Onroerend
Erfgoed

PERCEELRAPPORT ONROEREND ERFGOED

Perceelnummer 42002C0226/00L000

Dit rapport is opgevraagd op 10-02-2023 om 14:17 uur via <https://geo.onroenderfgoed.be>.

De gegevens in dit perceelrapport zijn een momentopname van de situatie op het moment van de opvraging. Raadpleeg <https://geo.onroenderfgoed.be> voor de meest actuele juridische situatie. Deze kan nadien nog veranderen.

INLEIDING

Het Perceelrapport Onroerend Erfgoed bevat gegevens van het agentschap Onroerend Erfgoed over het aanwezige erfgoed op een perceel. Het rapport biedt een overzicht van het erfgoed waaraan juridische gevolgen verbonden zijn.

Op www.onroerenderfgoed.be vindt u alle informatie over de soorten erfgoed, uw rechten en plichten en mogelijkheden tot financiële steun en fiscale voordelen.

ADMINISTRATIEVE GEGEVENS

Postadres(sen): Niet gekend

Gemeente: Dendermonde

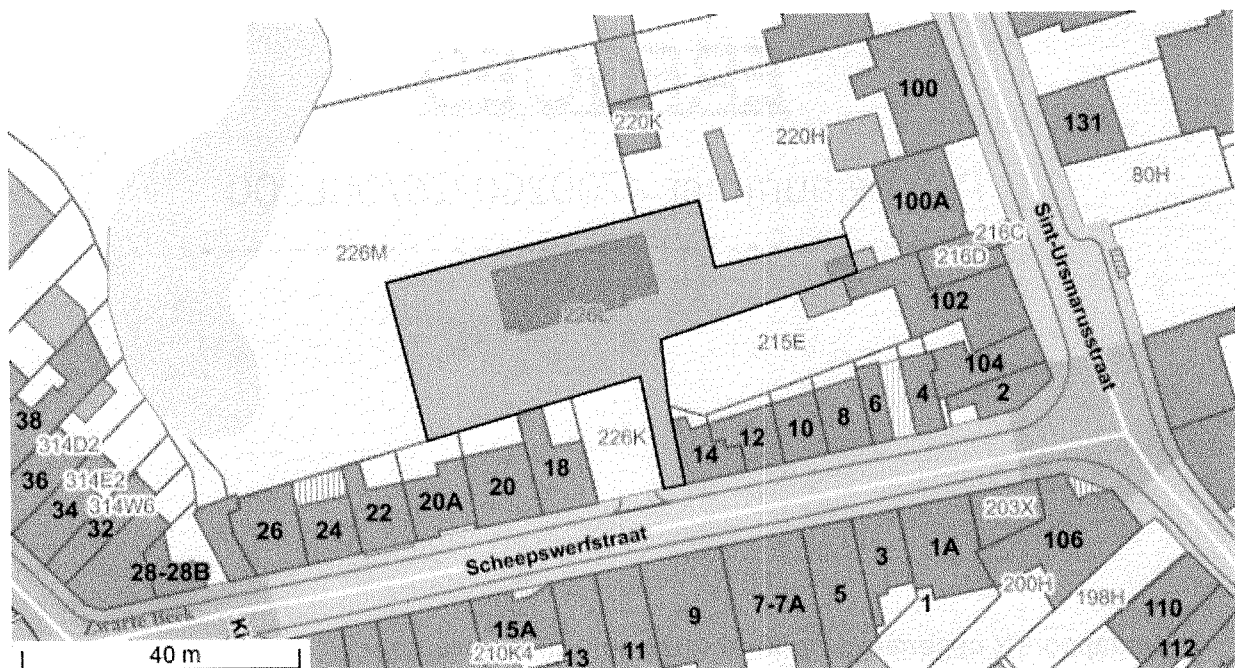
Kadastrale afdeling: DENDERMONDE 5 AFD/BAASRODE/

Kadastrale sectie: C

Perceel: 0226/00L000

Capakey: 42002C0226/00L000

Oppervlakte perceel: 1193.51m²



VASTGESTELD ERFGOED

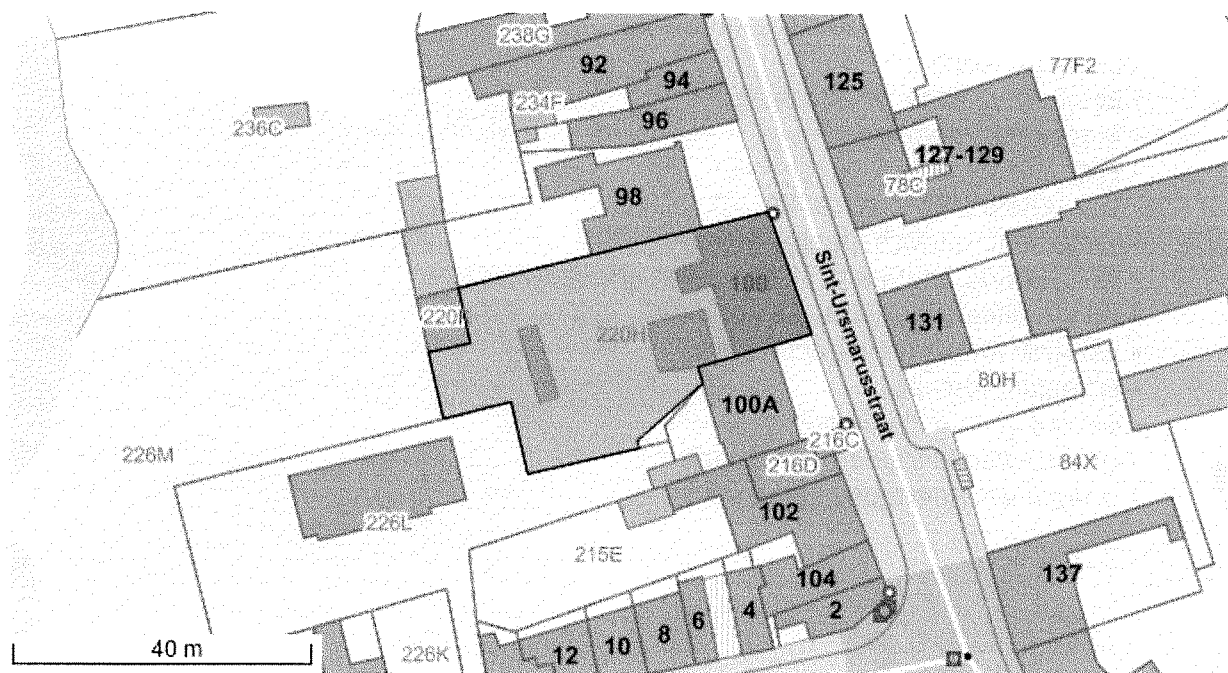
VASTGESTELD BOUWKUNDIG ERFGOED

Gemeentehuis van Baasrode

<https://id.erfgoed.net/aanduidingsobjecten/52546>

Besluiten:

<https://id.erfgoed.net/besluiten/5825>

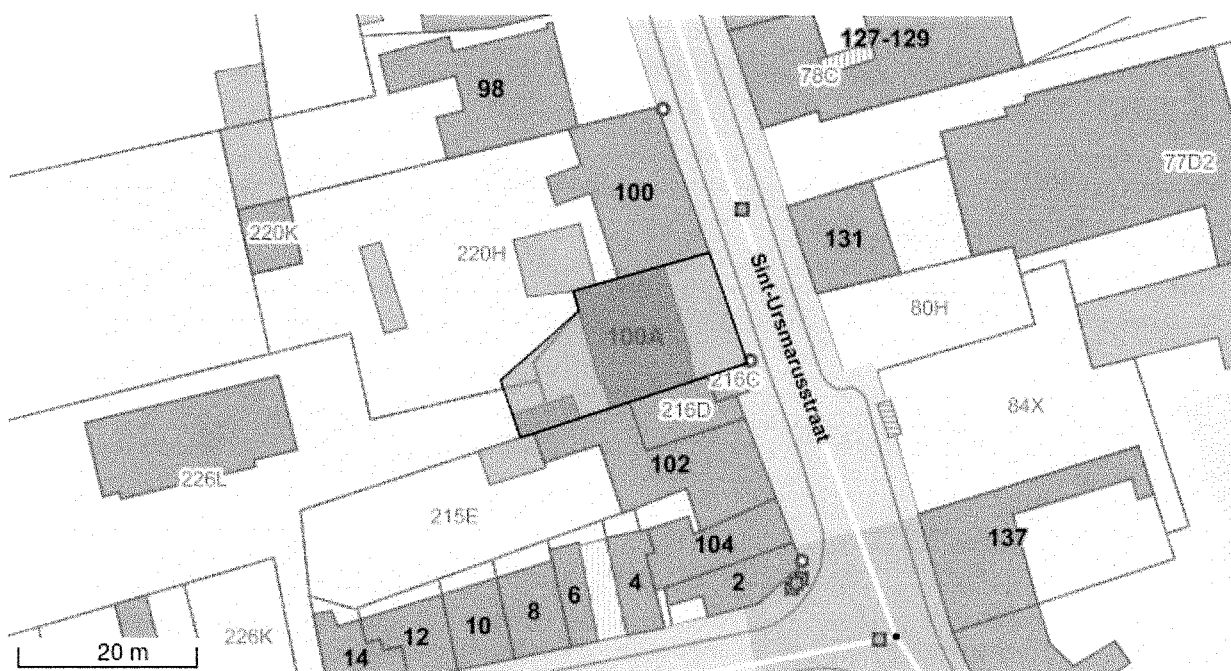


Burgerhuis

<https://id.erfgoed.net/aanduidingsobjecten/67271>

Besluiten:

<https://id.erfgoed.net/besluiten/5825>



Het opgevraagde perceel is geen:

- Beschermd cultuurhistorisch landschap
- Overgangszone
- Beschermd stads- of dorpsgezicht
- Beschermd monument
- Beschermd archeologische site
- Vastgesteld landschapsatlasrelict
- Vastgesteld landschappelijk erfgoed
- Vastgestelde houtige beplanting met erfgoedwaarde
- Vastgestelde historische tuin of park
- Vastgestelde archeologische zone
- Erfgoedlandschap
- Gebied geen archeologie
- Unesco werelderfgoed bufferzone
- Unesco werelderfgoed kernzone