

Plan de mesurage

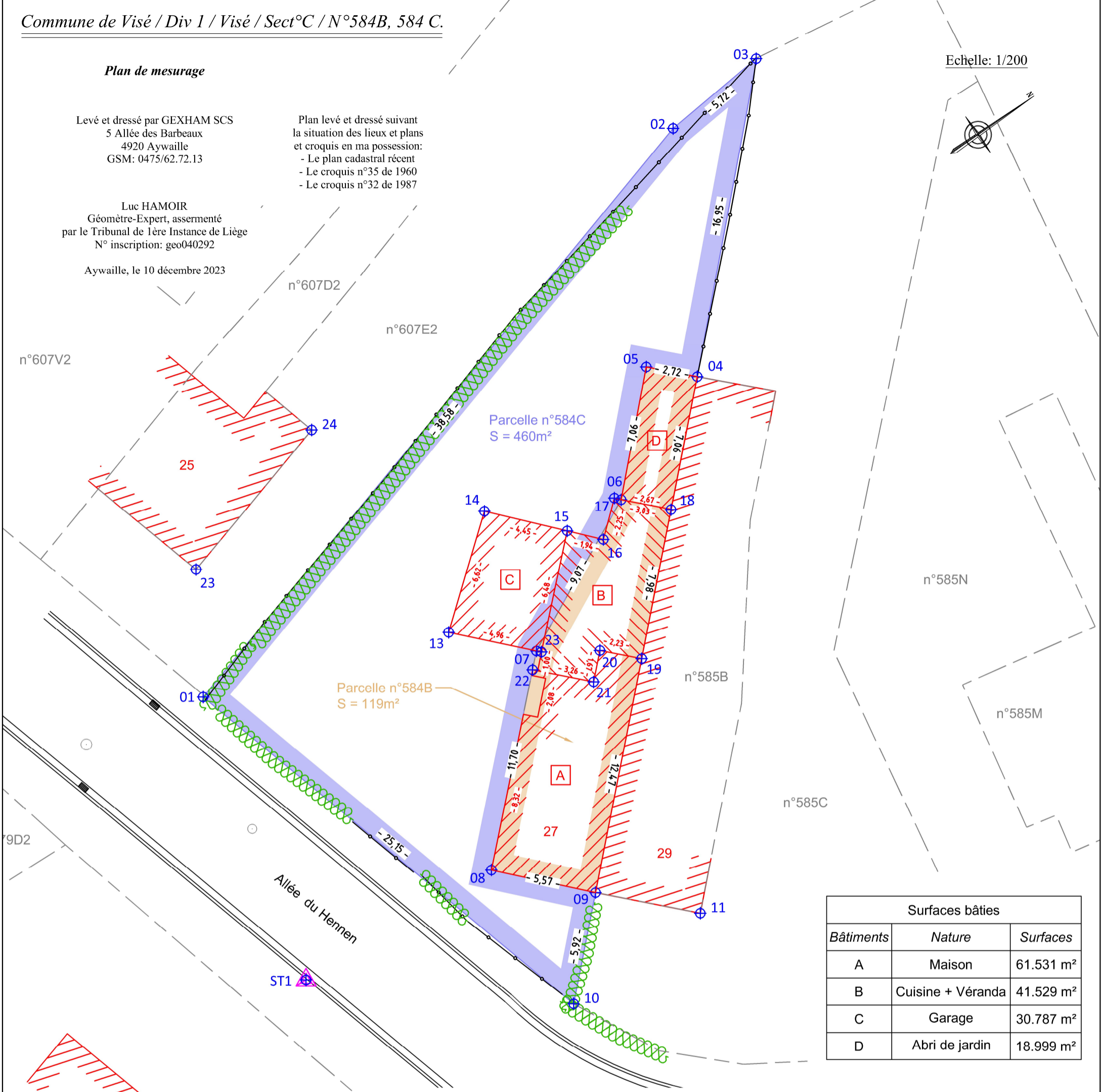
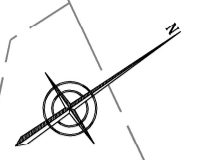
Levé et dressé par GEXHAM SCS
5 Allée des Barbeaux
4920 Aywaille
GSM: 0475/62.72.13

Plan levé et dressé suivant
la situation des lieux et plans
et croquis en ma possession:
- Le plan cadastral récent
- Le croquis n°35 de 1960
- Le croquis n°32 de 1987

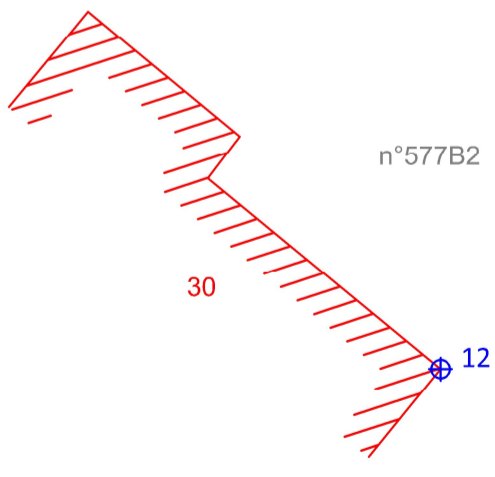
Luc HAMOIR
Géomètre-Expert, assermenté
par le Tribunal de 1ère Instance de Liège
N° inscription: geo040292

Aywaille, le 10 décembre 2023

Echelle: 1/200



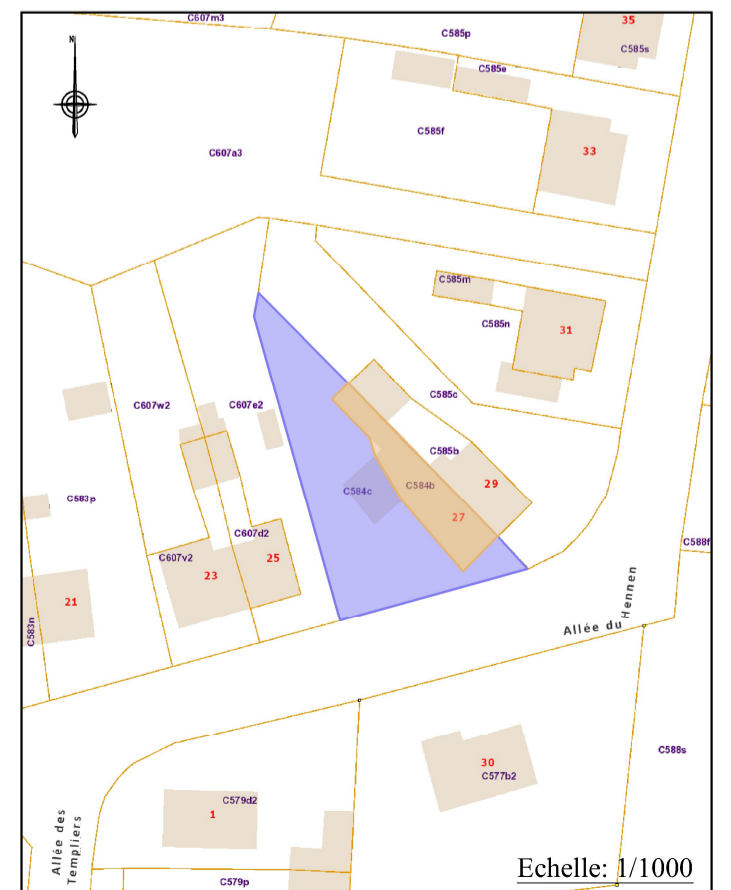
Surfaces bâties		
Bâtiments	Nature	Surfaces
A	Maison	61.531 m ²
B	Cuisine + Véranda	41.529 m ²
C	Garage	30.787 m ²
D	Abri de jardin	18.999 m ²



Coordonnées Locales (en m)

NOM	Position X	Position Y	NATURE
01	977.600	978.852	Limite
02	1002.169	1008.598	Limite
03	1006.511	1012.239	Cloture
04	1003.432	995.613	Mitoyenneté bâtiment
05	1000.763	996.119	Coin bâtiment
06	999.448	989.182	Coin bâtiment
07	995.024	981.261	Bâtiment
08	992.667	969.799	Coin bâtiment
09	998.112	968.622	Mitoyenneté bâtiment
10	996.967	962.812	Limite
11	1003.589	967.544	Coin bâtiment
12	979.815	951.793	Coin bâtiment
13	990.435	982.230	Coin bâtiment
14	992.304	988.583	Coin bâtiment
15	996.629	987.547	Bâtiment
16	998.517	987.096	Coin bâtiment
17	999.095	989.271	Coin bâtiment
18	1002.063	988.667	Bâtiment
19	1000.524	980.858	Bâtiment
20	998.339	981.289	Bâtiment
21	998.017	979.650	Bâtiment
22	994.822	980.280	Coin bâtiment
23	995.290	981.205	Coin bâtiment
23	977.228	985.515	Coin bâtiment
24	983.269	992.829	Coin bâtiment
ST1	982.978	964.061	Station

Légende	
	Bâtiment mesuré
	Limites selon cadastre
	Voirie - Trottoir - Filet d'eau
	Haie
	Cloture
	Avaloir
	Chambre de visite ronde
	Station



Echelle: 1/1000