





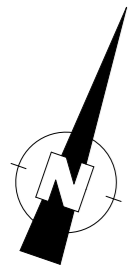


OPMETINGSPLAN

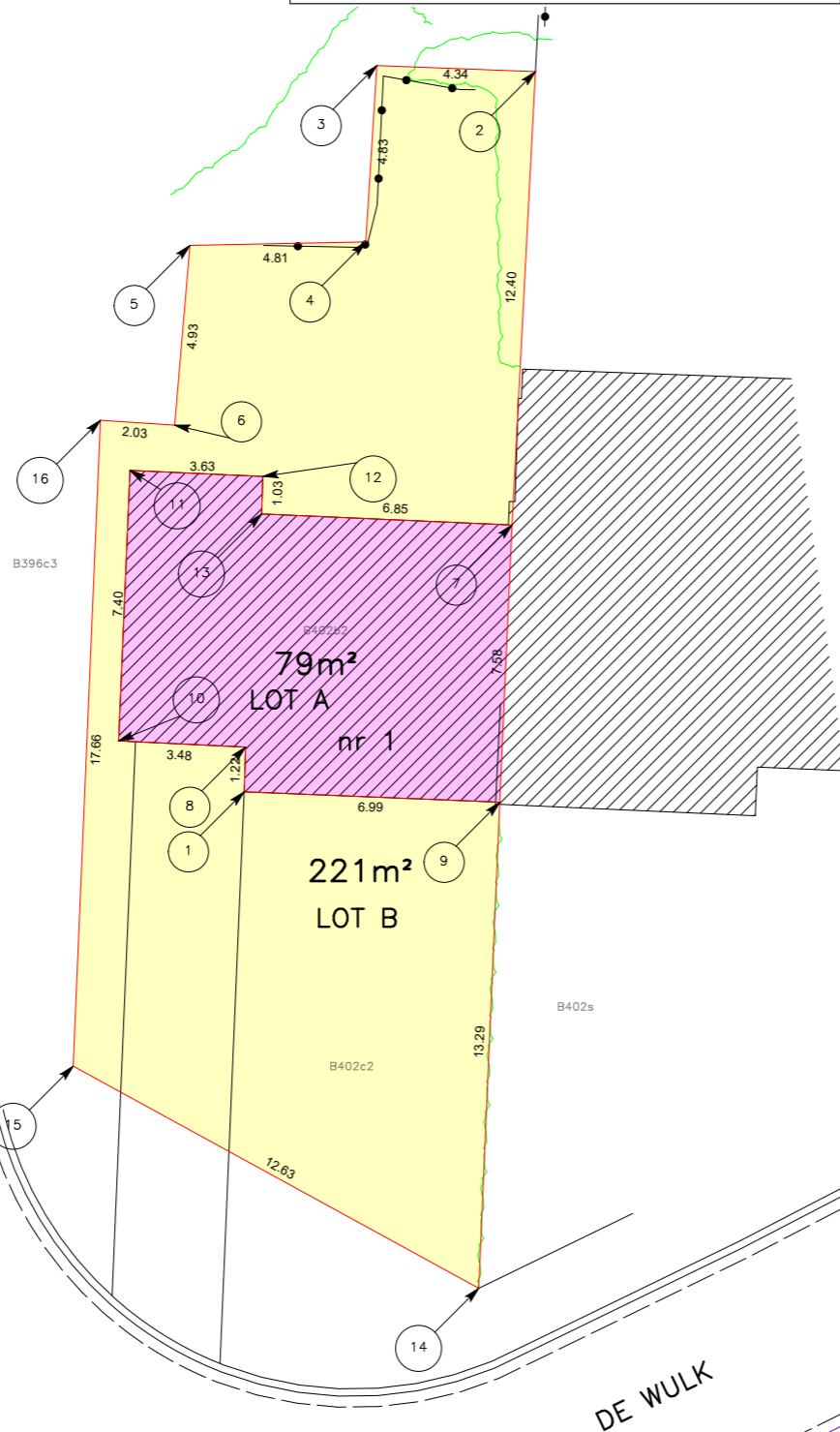
schaal : 1/200

legende mbt lijnelementen:

-  afsluiting met oa. betonpalen
-  afsluiting draad en palen
-  midden haag
-  struik (buitenzijde)
-  kant gracht
-  afsluiting weide
-  bestaande grenslijn
-  nieuwe grenslijn



DE ALIKRIJK



VERSLAG VAN METING :
Er werden geen nieuwe grenspunten gematerialiseerd.

Geraadpleegde documenten :
bestaande grenslijnen
7-2-3-4-5-6-16-15-14-9-1-8-10-11-12-13-7:
plan H. Vandromme dd. 09.01.1986

Nr	X	Y
1	71732.25	225379.90
2	71735.20	225400.92
3	71730.96	225400.03
4	71731.83	225395.29
5	71727.20	225394.03
6	71727.98	225389.16
7	71737.59	225388.75
8	71731.99	225381.10
9	71739.10	225381.32
10	71728.59	225380.42
11	71727.10	225387.67
12	71730.66	225388.39
13	71730.87	225387.38
14	71741.76	225368.30
15	71729.54	225371.50
16	71725.98	225388.80

De punten in Lambert72 mogen op het terrein enkel worden gereconstrueerd tegenover de andere gekende vaste punten



BV DIOPTRA
Dianadreef 22
8200 Brugge (St-Michiels)
tel. 050/667.207

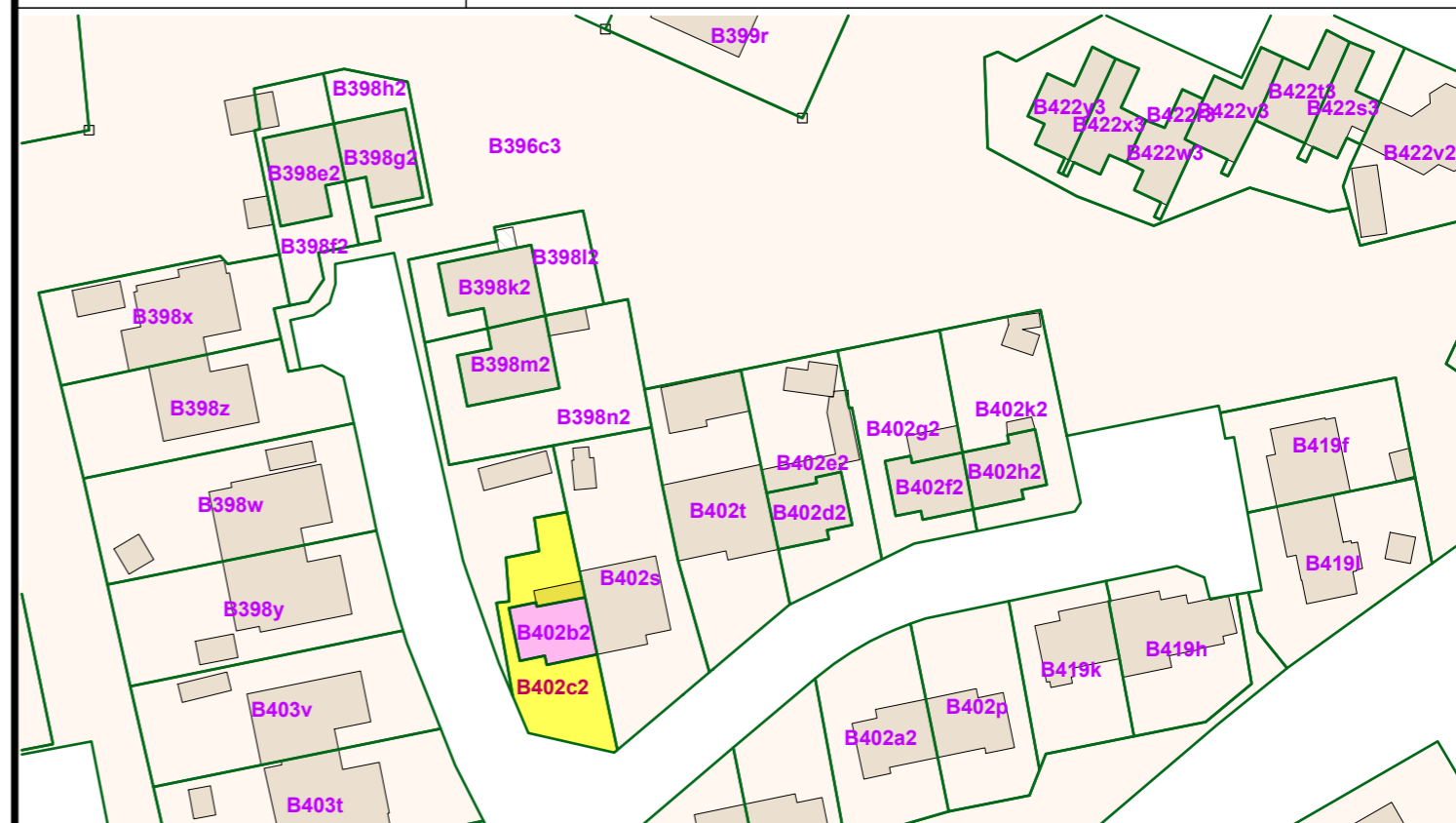
KNOKKE-HEIST HEIST De Wulk 1

OPMETINGSPLAN

dienstig om gevoegd te worden bij notariële akte

Kadastraal betreft het :
Knokke-Heist 6e afdeling sectie B percelen 402 b2 en 402 c2

nummer afbakeningsplan prekadastratie : 31336/10496



Opgemaakt op 20 januari 2026

VANDEN BUSSCHE TOMAS

Landmeter-expert

beëdigd door de rechtbank van Eerste aanleg

te Brugge op 5 oktober 2000.

inschrijvingsnummer LAN040982

dossier : C:\Users\Tomas\OneDrive\PYTH_DIOPTRA\tekeningen\2025\251101_TV B De wulk 1.pyt