

# DC à la carte



---

*Rue Florian Coppée 9, 7110 Strépy-  
Bracquegnies  
55042B0114/00R008*

---

[Lieu](#)  
[Environs](#)  
[Cadastre](#)  
[Plan régional](#)  
[Amenagement du territoire](#)  
[Sol et sous-sol](#)  
[Eau](#)  
[Nature](#)  
[Droit de préemption](#)  
[Patrimoine immobilier](#)  
[Cartes historiques](#)  
[Autres cartes](#)

Dossier: 00-01-2369/001

---

*Lieu*

---



Dossier: 00-01-2369/001

Environs



Dossier: 00-01-2369/001

Cadastre

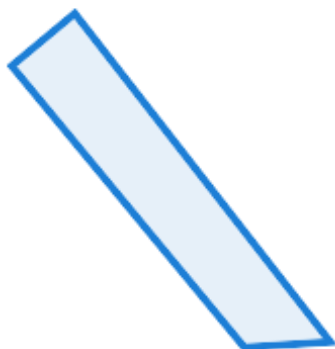
Situation la plus récente



[eservices.minfin.fgov.be](https://eservices.minfin.fgov.be)

Dossier: 00-01-2369/001

## Situation fiscale



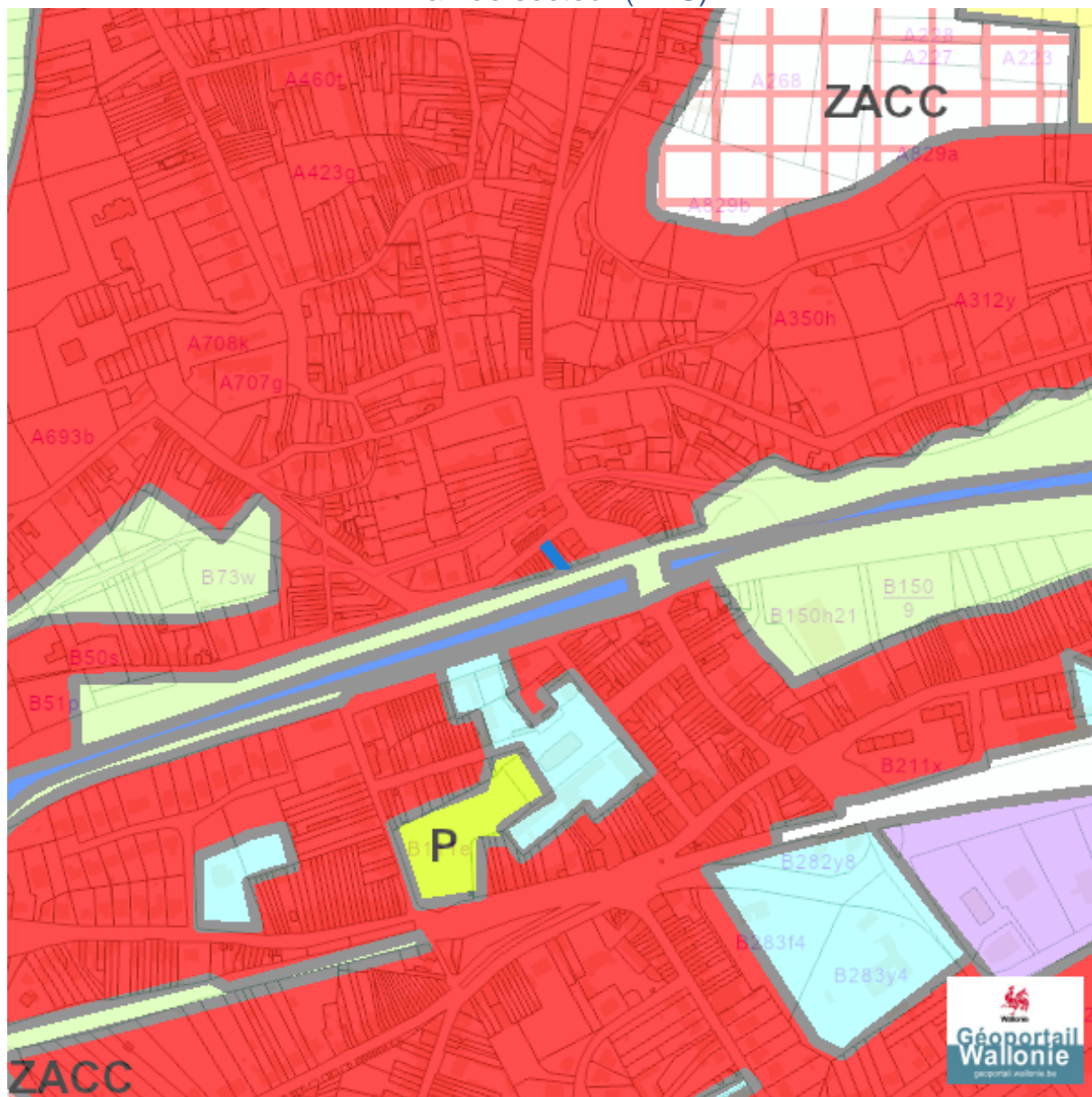
[eservices.minfin.fgov.be](https://eservices.minfin.fgov.be)

Dossier: 00-01-2369/001
































Plan régional

Plan de secteur (PDS)



Dossier: 00-01-2369/001

Rue Florian Coppée 9, 7110 Strépy-Bracquagnies

	Habitat
	Habitat à caractère rural
	Habitat vert
	Services publics et équipements communautaires
	Centre d'enfouissement technique
	Centre d'enfouissement technique désaffecté
	Loisirs
	Servitude particulière
	Activité économique mixte
	Activité économique industrielle
	Activité économique spécifique Agro-Economique
	Activité économique spécifique Grande Distribution
	Activité économique spécifique Risque majeur
	Dépendances d'extraction
	Extraction à destination agricole
	Extraction à destination forestière
	Extraction à destination espaces verts
	Extraction à destination zone naturelle
	Aménagement communal concerté
	Aménagement communal concerté à caractère économique
	Enjeu communal
	Enjeu régional
	Agricole
	Forestière
	Espaces verts
	Naturelle
	Parc
	Eau
	Non affectée ("zone blanche")

Dossier: 00-01-2369/001

### Avant-projets et projets de modification du Plan du Secteur





Aménagement du territoire

Lotissements



Statut

- Accord (avant 1962)
- Permis (après 1962)
- Permis d'urbanisation
- Valeur de RUE
- Renonciation partielle
- Péremption partielle
- Péremption présumée partielle
- Annulation partielle
- Indéterminé

Plan Habitat Permanent



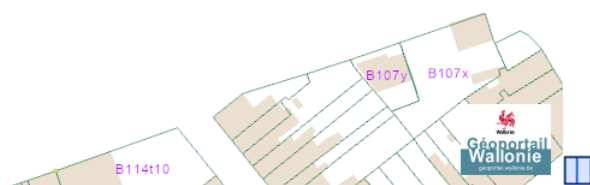
Périmètres de remembrement urbain (PRU)



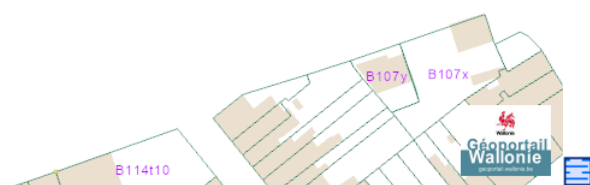
Périmètres de reconnaissance économique (PRE)



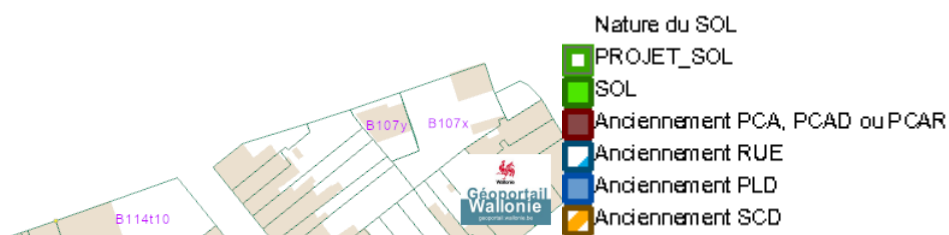
### Périmètres de rénovation urbaine



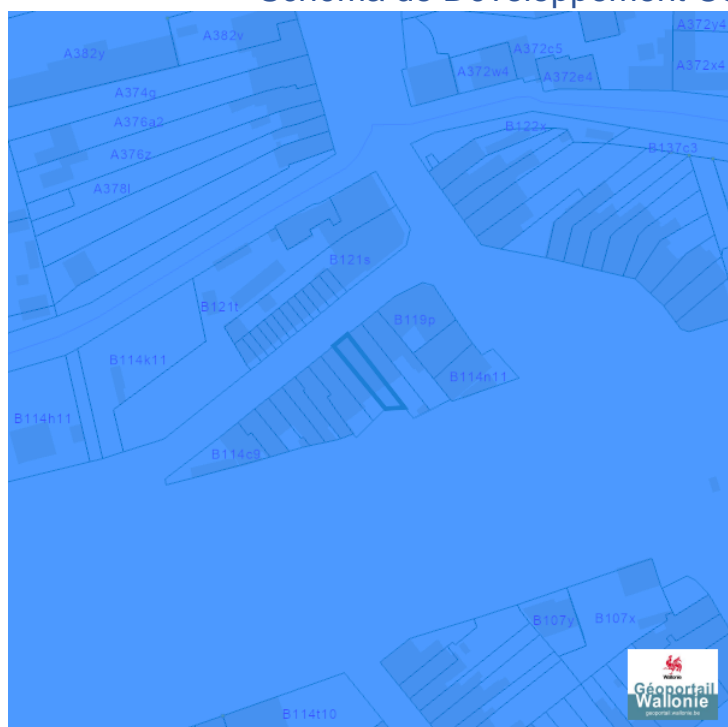
### Périmètres de revitalisation urbaine



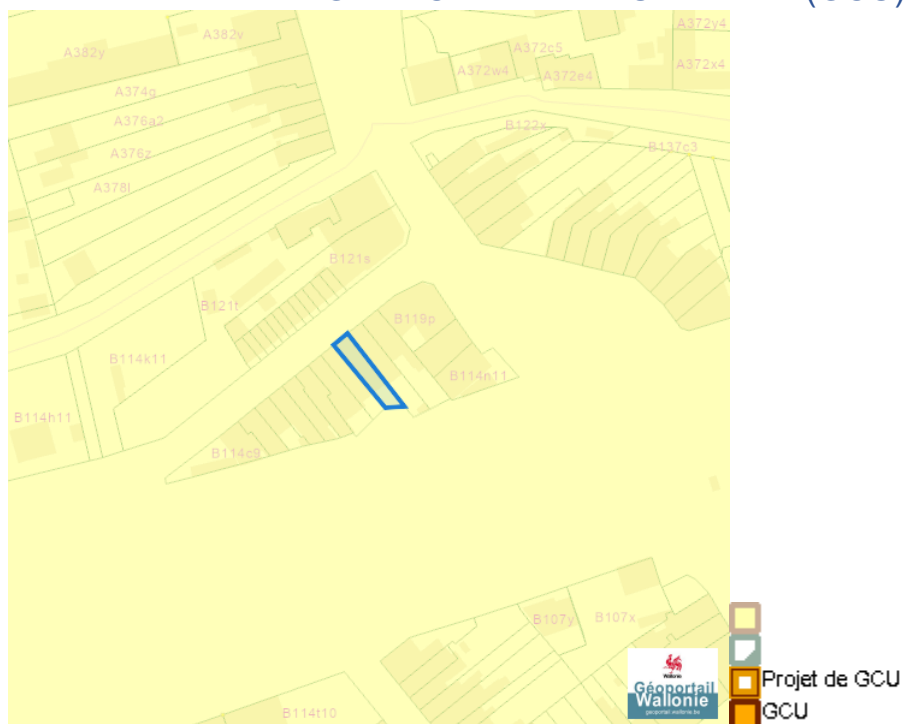
### Schéma d'Orientation Local (SOL)



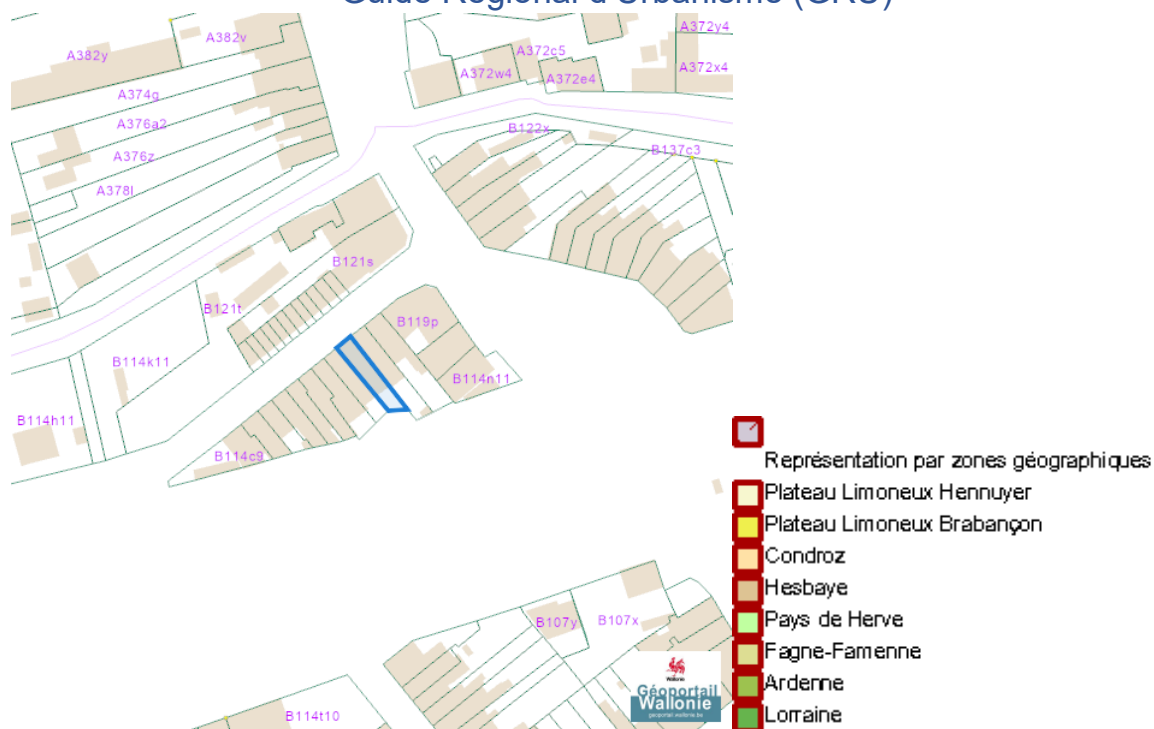
### Schéma de Développement Communal (SDC)



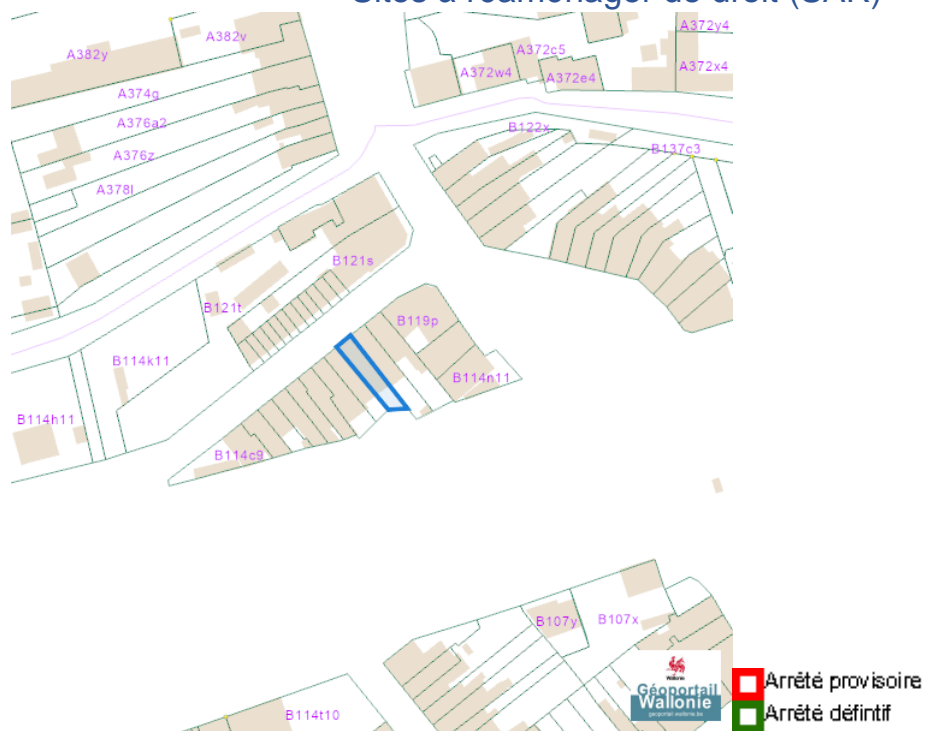
### Guide Communal d'Urbanisme (GCU)



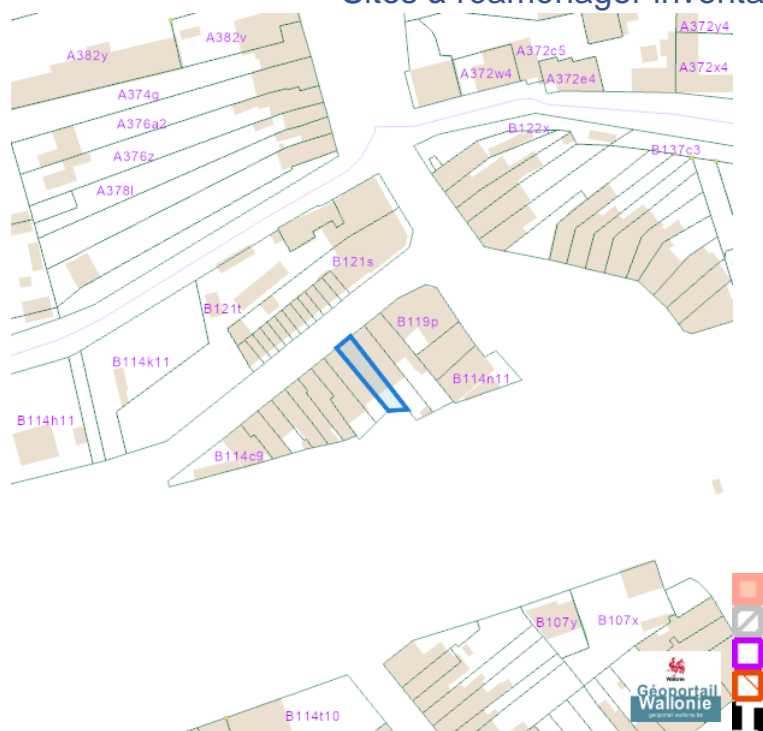
### Guide Régional d'Urbanisme (GRU)



### Sites à réaménager de droit (SAR)

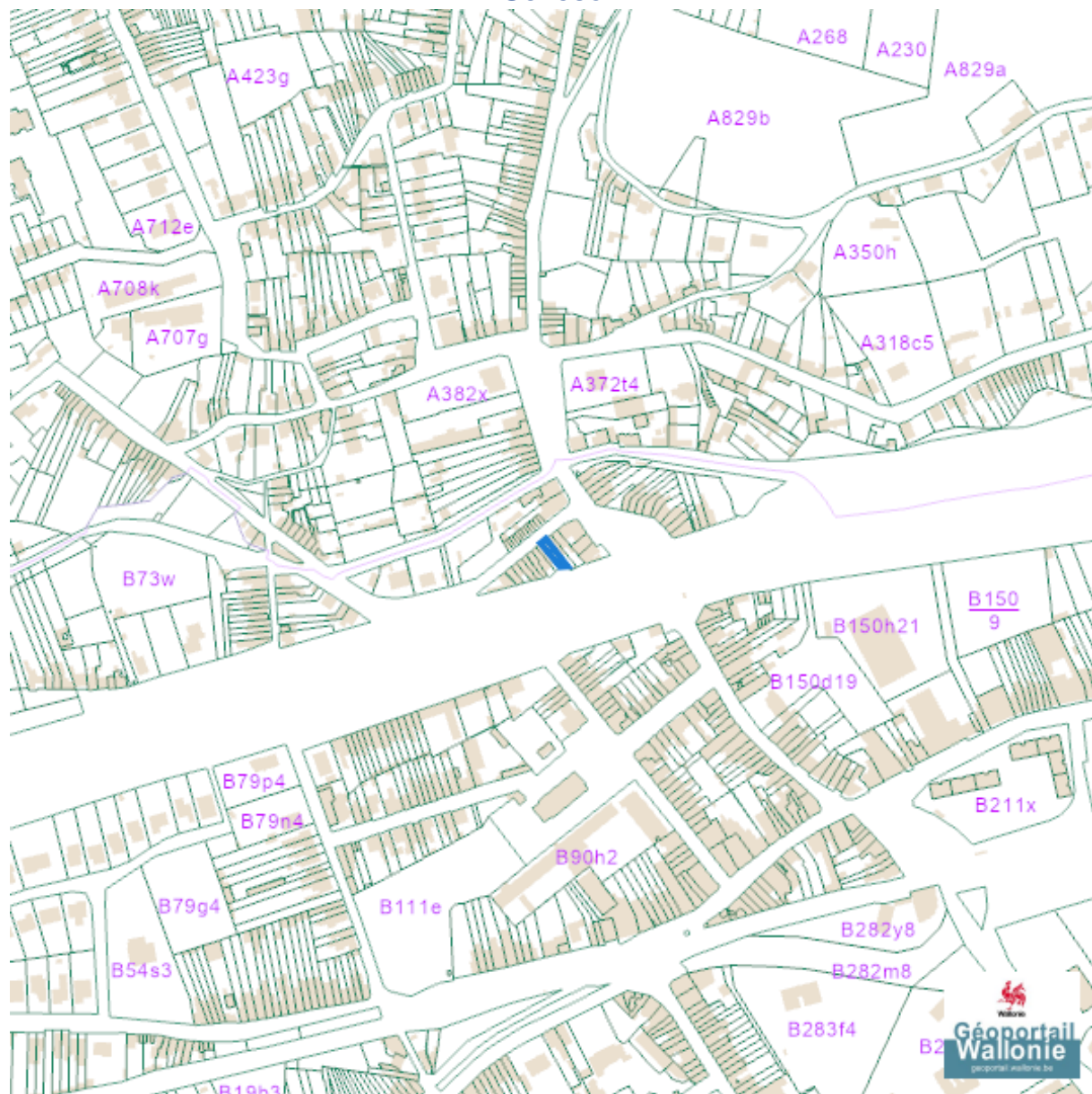


### Sites à réaménager inventaire (ISA)





Seveso



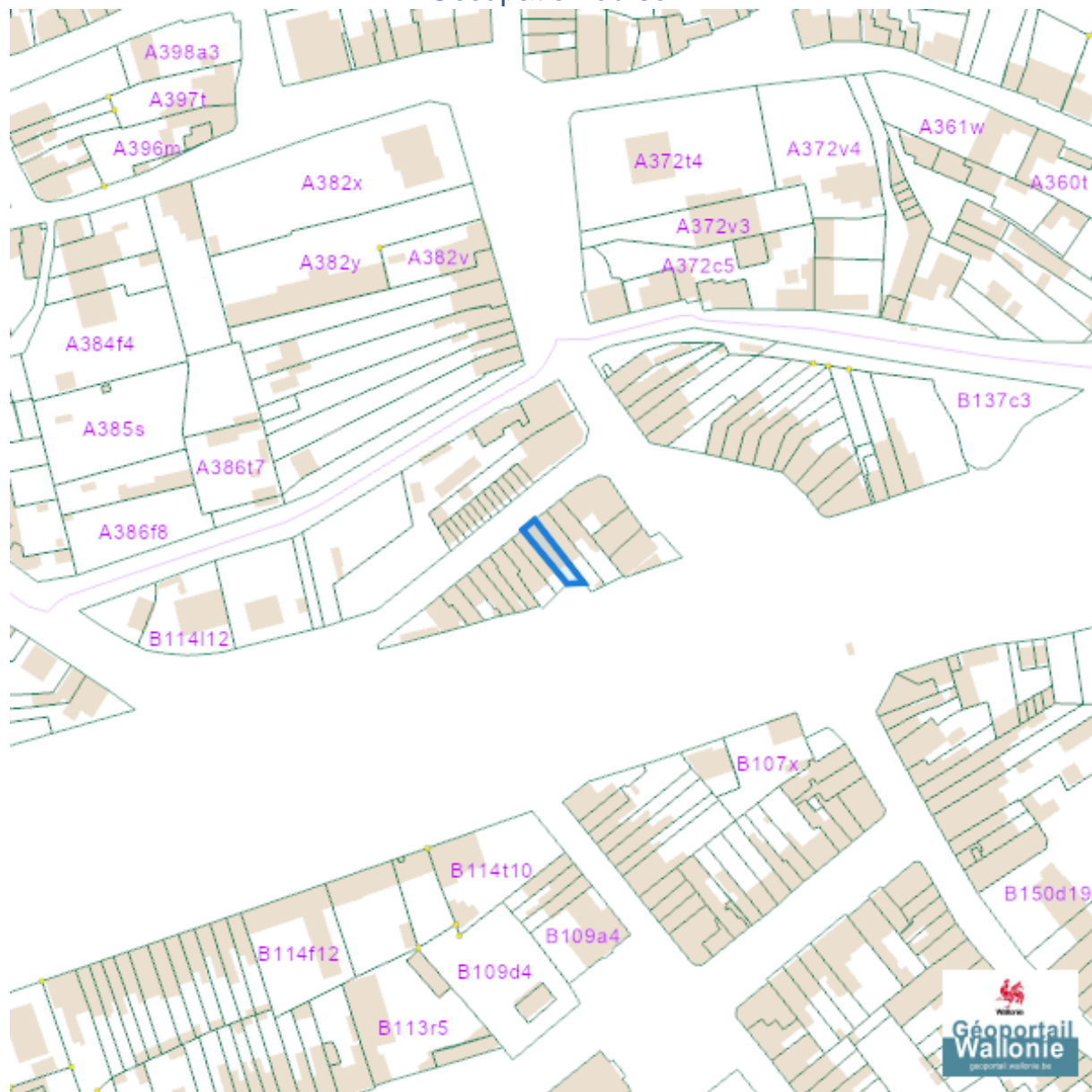
- Zone vulnérable basées sur un risque de probabilité d'effets dangereux supérieure à E-5 et sur une distance de 100m autour du site SEVESO
- Zone vulnérable basées sur un risque de probabilité d'effets dangereux comprise entre E-5 et E-6 et sur une distance de 200m autour du site SEVESO
- Zone vulnérable basées sur une courbe provisoire de risque et sur une distance de 200m autour du site SEVESO
- Seuil SEVESO
- Petits seuils SEVESO
- Grands seuils SEVESO
- Seuil SEVESO
- Petits seuils SEVESO
- Grands seuils SEVESO

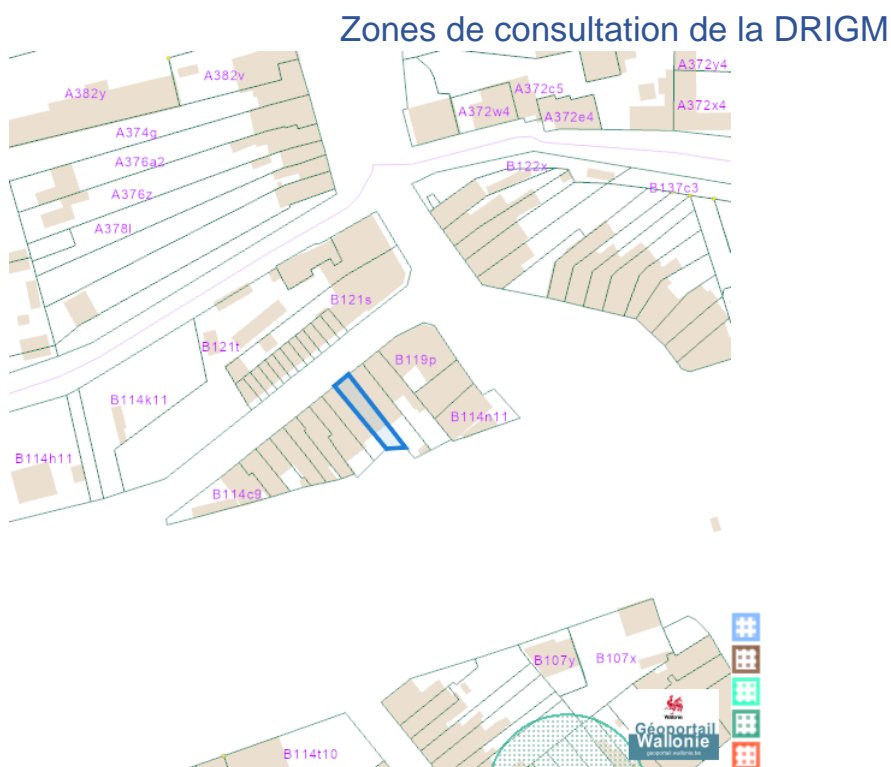
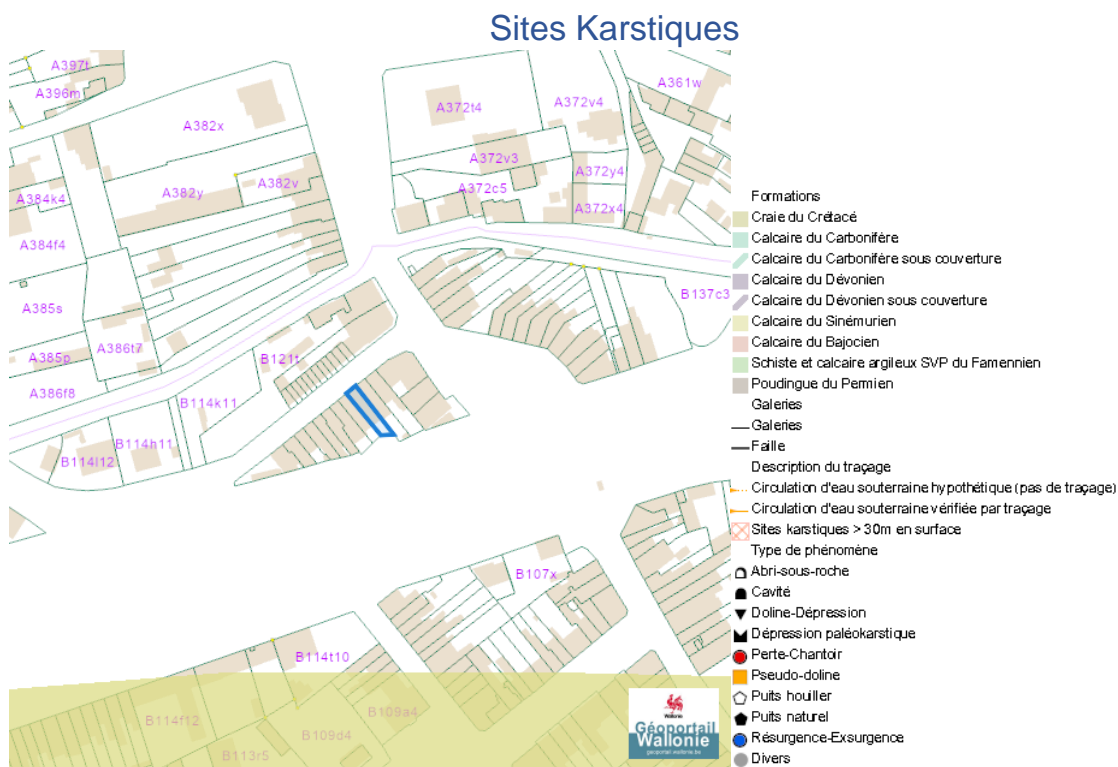
---

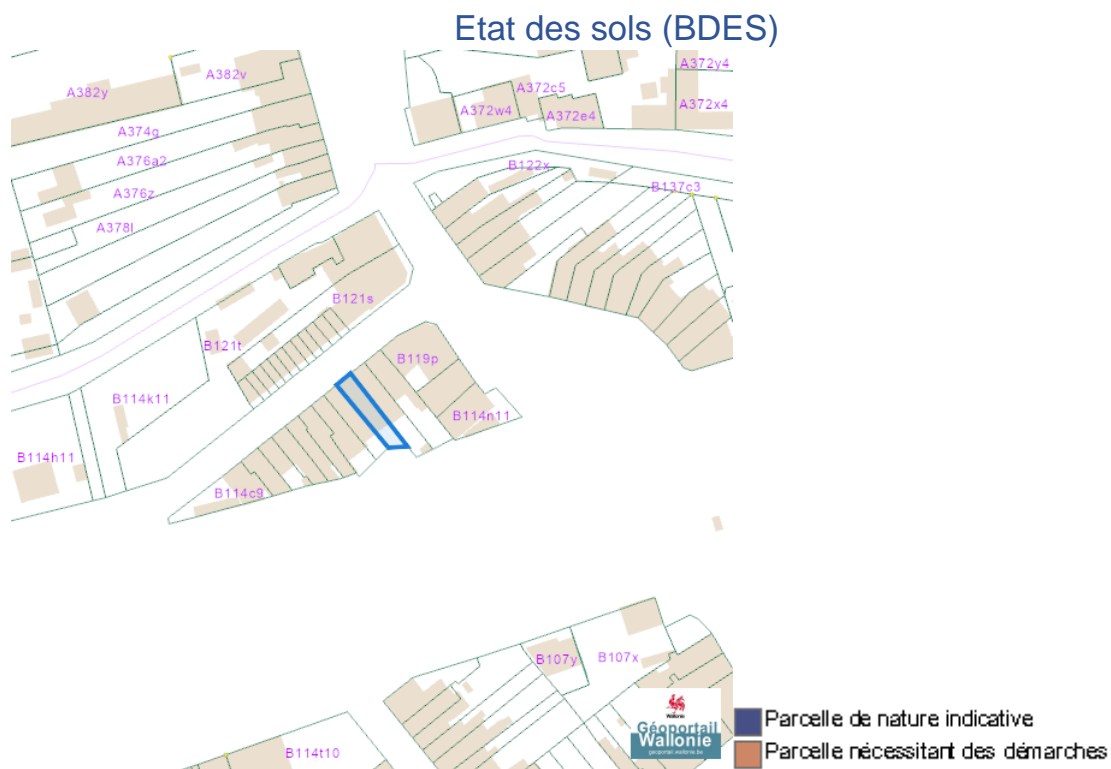
*Sol et sous-sol*

---

Occupation du sol

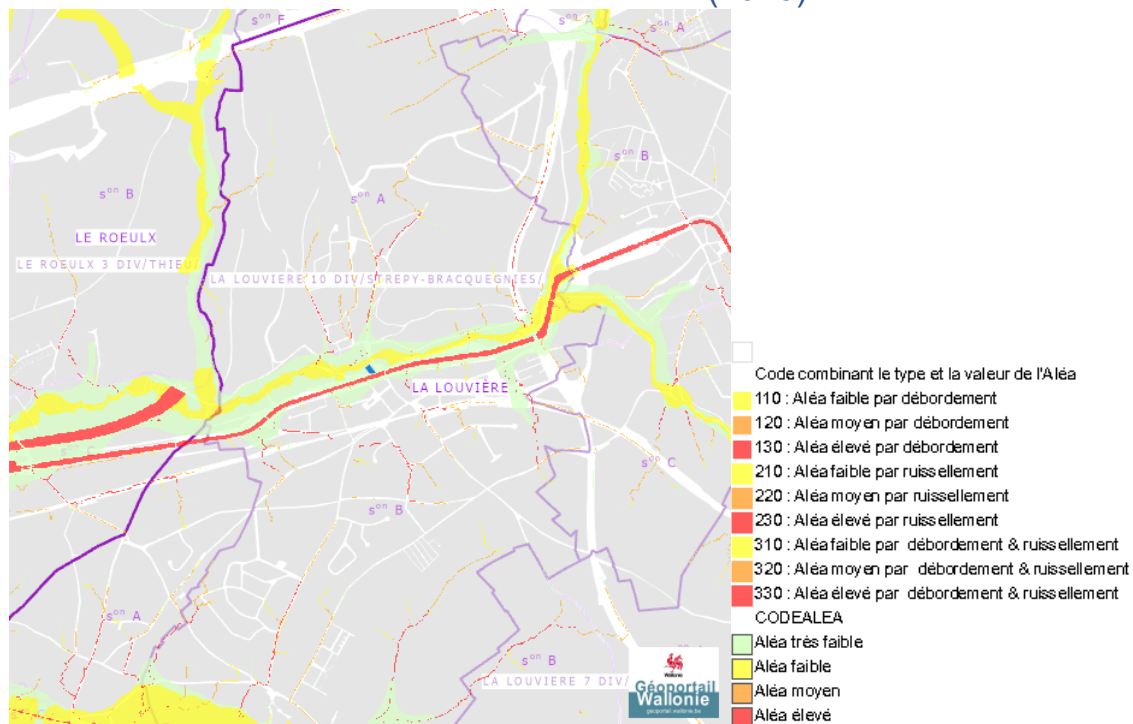




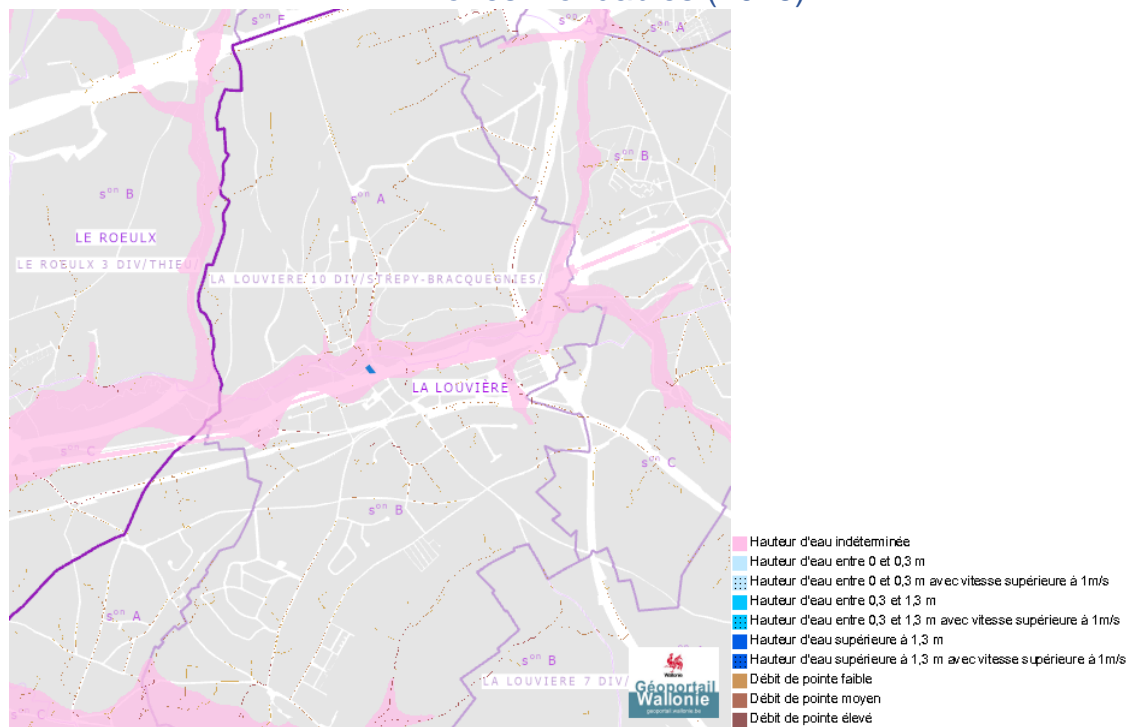


Eau

Aléa d' inondation (2016)



Zones inondables (2016)



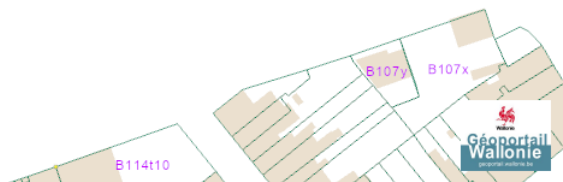


### Captages en eaux de surface



★ Captages pour lesquels il n'existe pas de zone de prévention

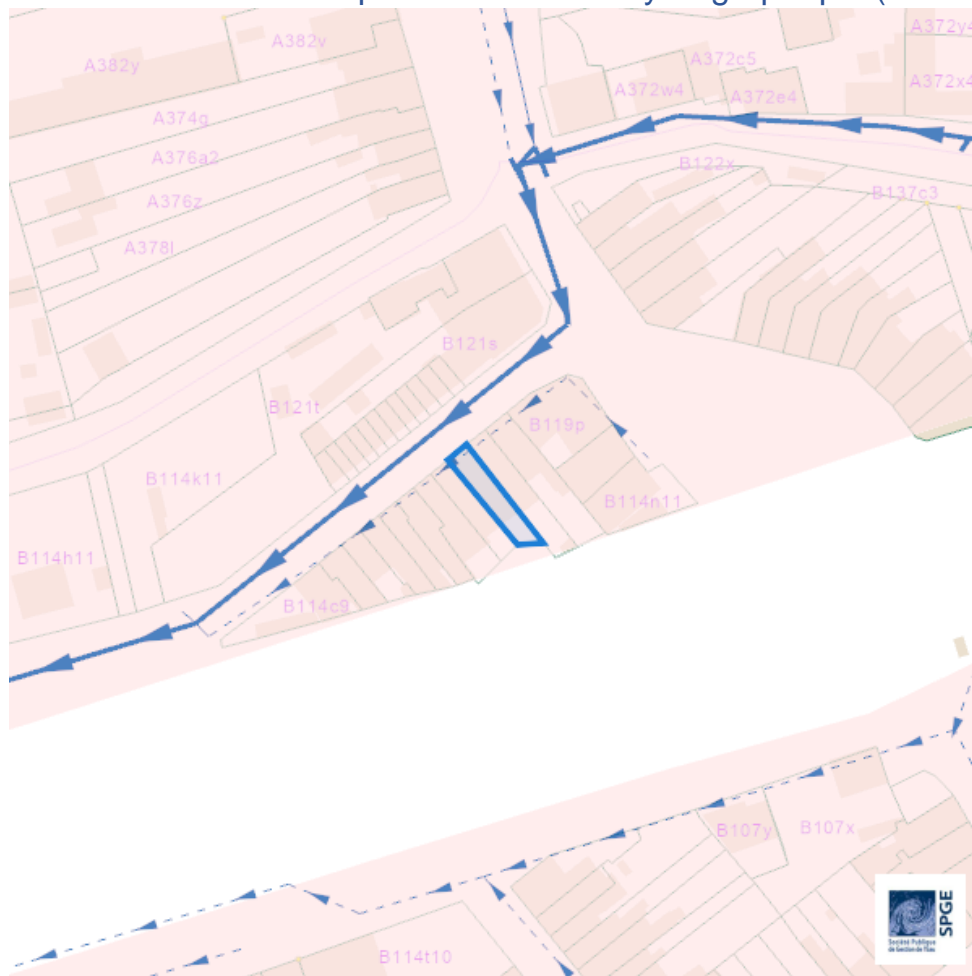
### Captages en eaux souterraines




▲ Captages pour lesquels il existe une zone de prévention arrêtée  
 ▲ Captages pour lesquels il existe une zone de prévention forfaitaire  
 ▲ Captages pour lesquels il n'existe pas de zone de prévention



### Plan d'Assainissement par Sous-bassin Hydrographique (PASH)

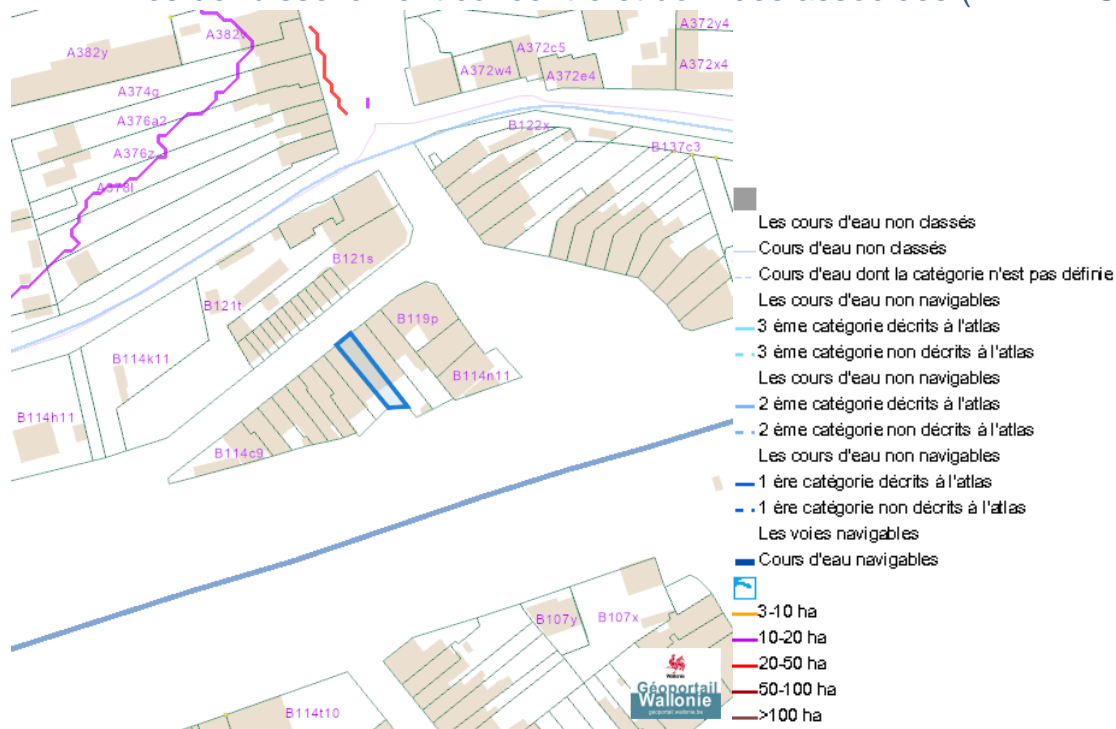


## Rue Florian Coppée 9, 7110 Strépy-Bracquagnies

- Assainissement collectif
  -  Collectif
  -  Collectif hors zone urbanisable
- Assainissement autonome
  -  Autonome
- Assainissement transitoire
  -  Transitoire
- Collecteurs gravitaires
  -  Collecteur gravitaire - Existant (localisation vérifiée)
  -  Collecteur gravitaire - Existant (schématique, localisation à vérifier)
  -  Collecteur gravitaire - En construction
  -  Collecteur gravitaire - A l'étude
- Collecteurs sous pression
  -  Collecteur sous-pression - Existant (localisation vérifiée)
  -  Collecteur sous-pression - Existant (schématique, localisation à vérifier)
  -  Collecteur sous-pression - En construction
  -  Collecteur sous-pression - A l'étude
- Type de système
  -  Strictement eaux usées
  -  Strictement eaux claires
- Unitaire (eaux usées et claires)
  - Egout gravitaire
    -  Egout gravitaire - Existant (localisation vérifiée)
    -  Egout gravitaire - Existant (schématique, localisation à vérifier)
    -  Egout gravitaire - En construction
    -  Egout gravitaire - A l'étude
    -  Egout gravitaire - Existence à vérifier auprès de la commune
  - Egout sous pression
    -  Egout sous pression - Existant (localisation vérifiée)
    -  Egout sous pression - Existant (schématique, localisation à vérifier)
    -  Egout sous pression - En construction
    -  Egout sous pression - A l'étude
    -  Egout sous pression - Existence à vérifier auprès de la commune
- Pompage
  -  Existant
  -  En construction
  -  A l'étude
- Publiques
  -  Existant
  -  En construction
  -  A l'étude
  -  A déclasser
  -  Hors Wallonie

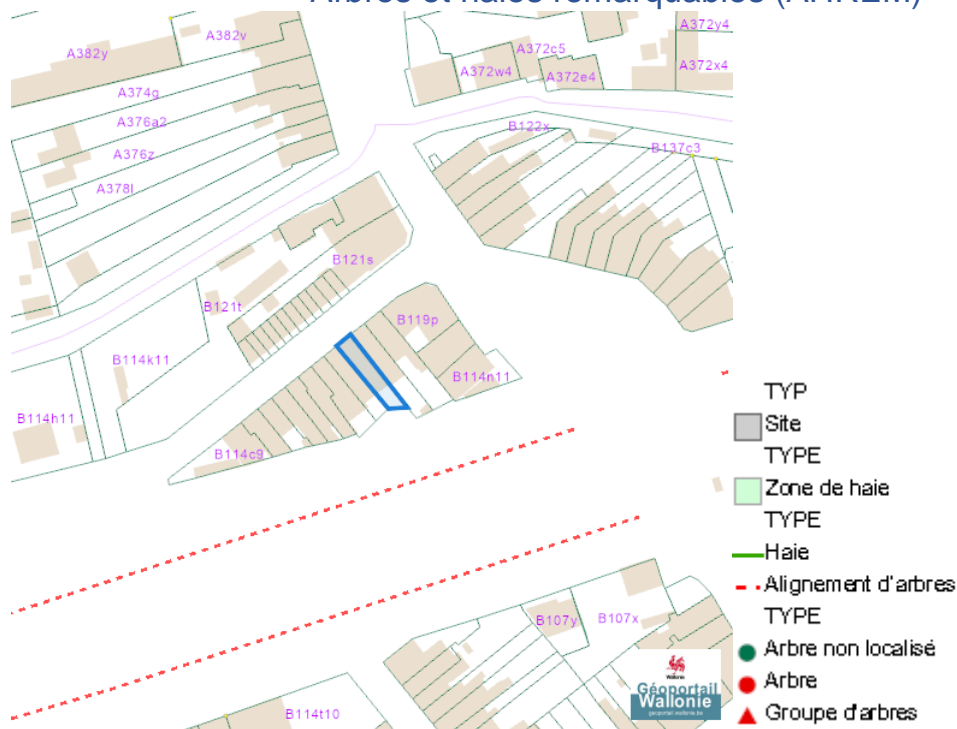
Dossier: 00-01-2369/001

## Axes de ruissellement concentré et données associées (LIDAXES)

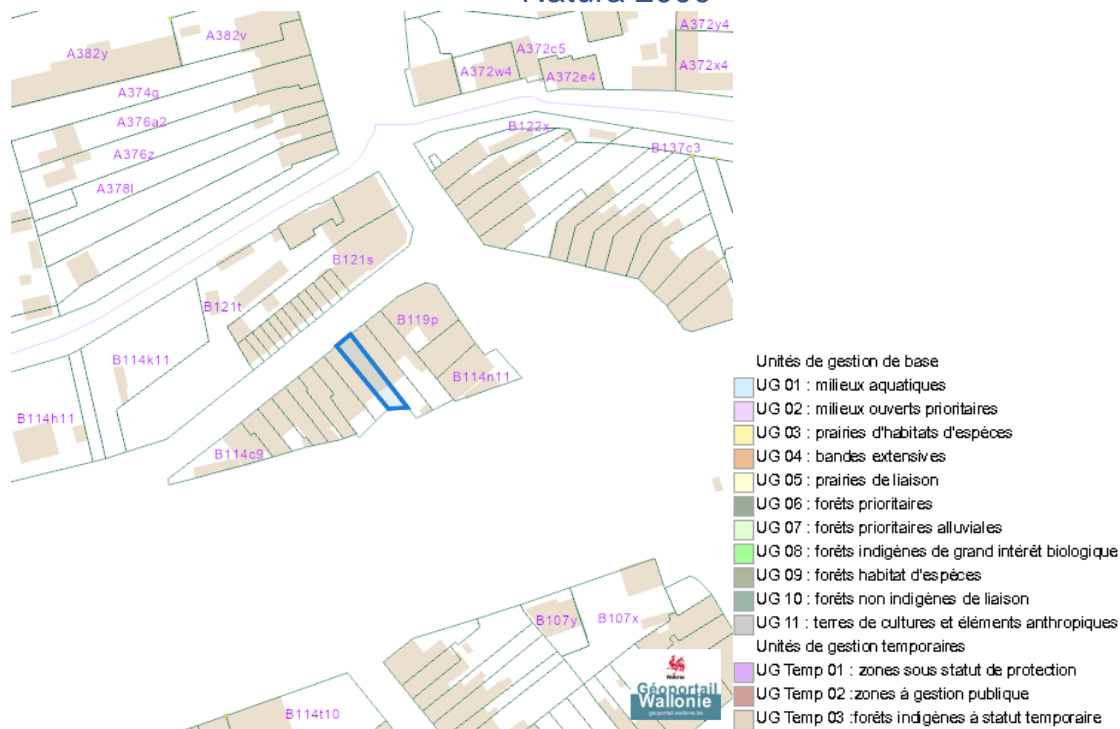


Nature

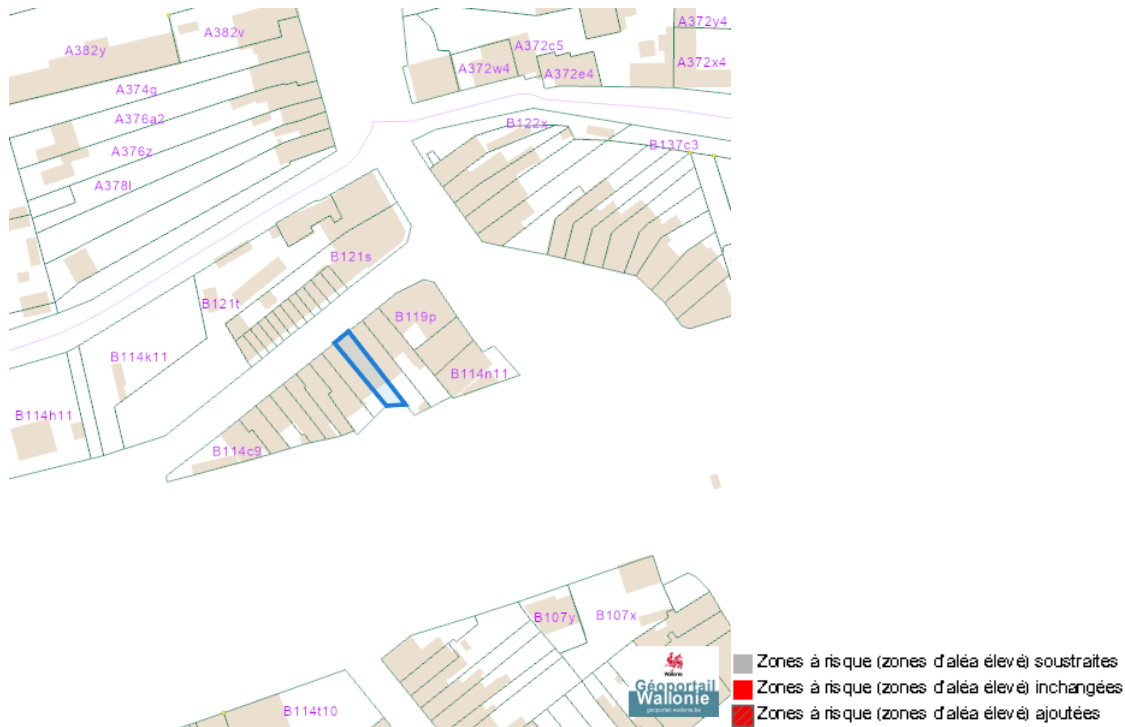
Arbres et haies remarquables (AHREM)



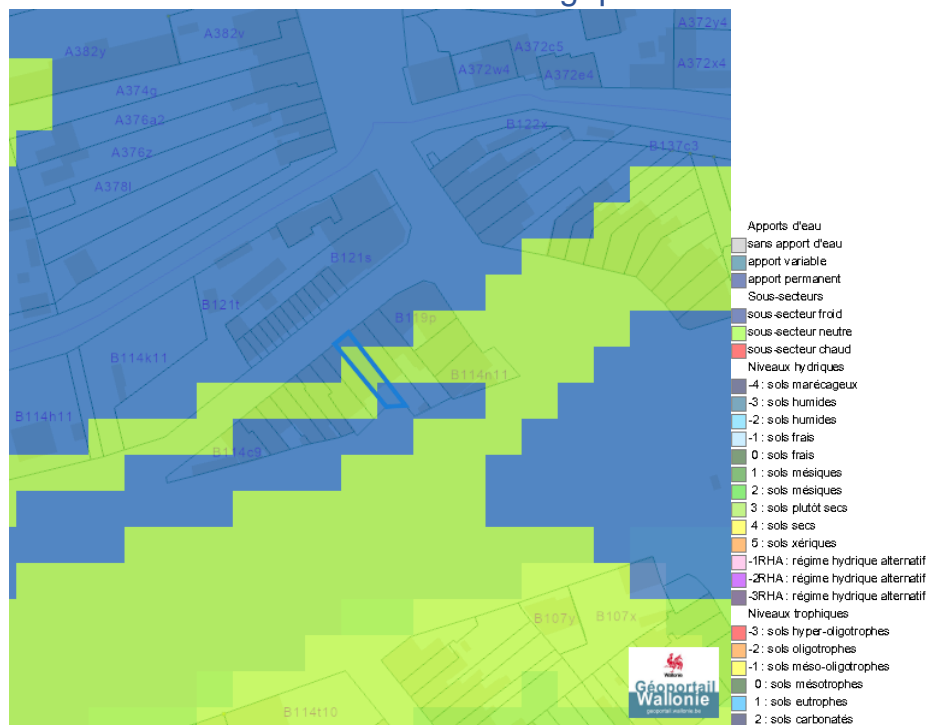
Natura 2000



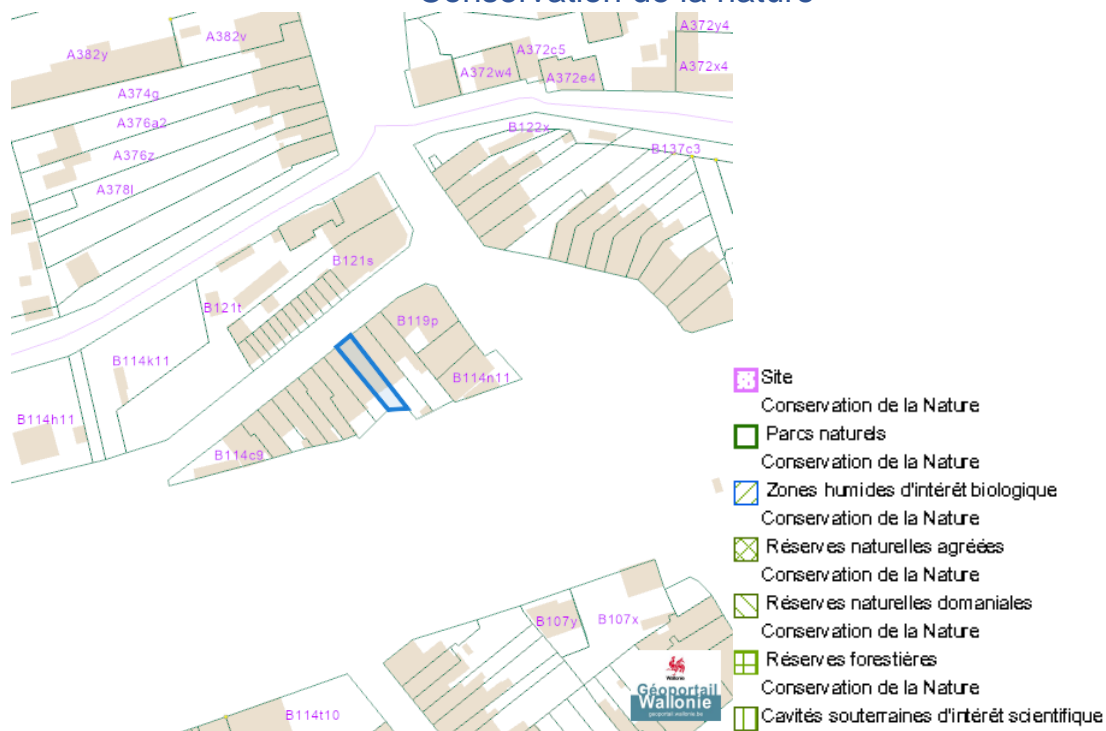
### Loi sur le contrat d'assurance terrestre



### Fichier écologique des essences



### Conservation de la nature



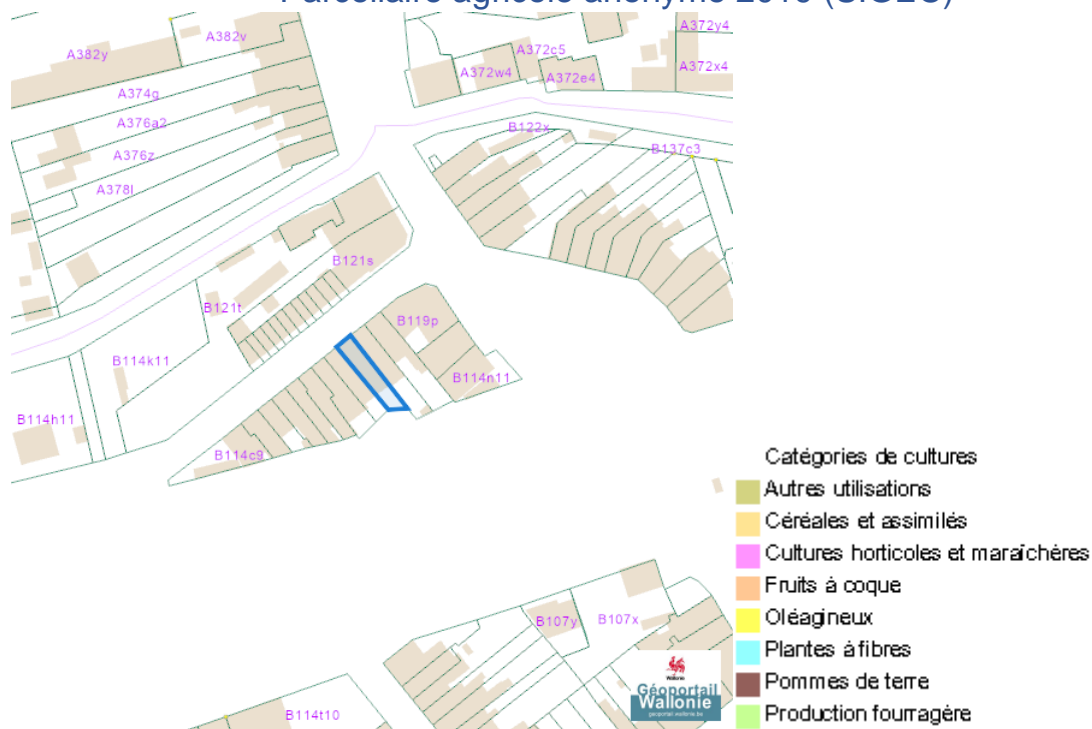
### Peste porcine africaine



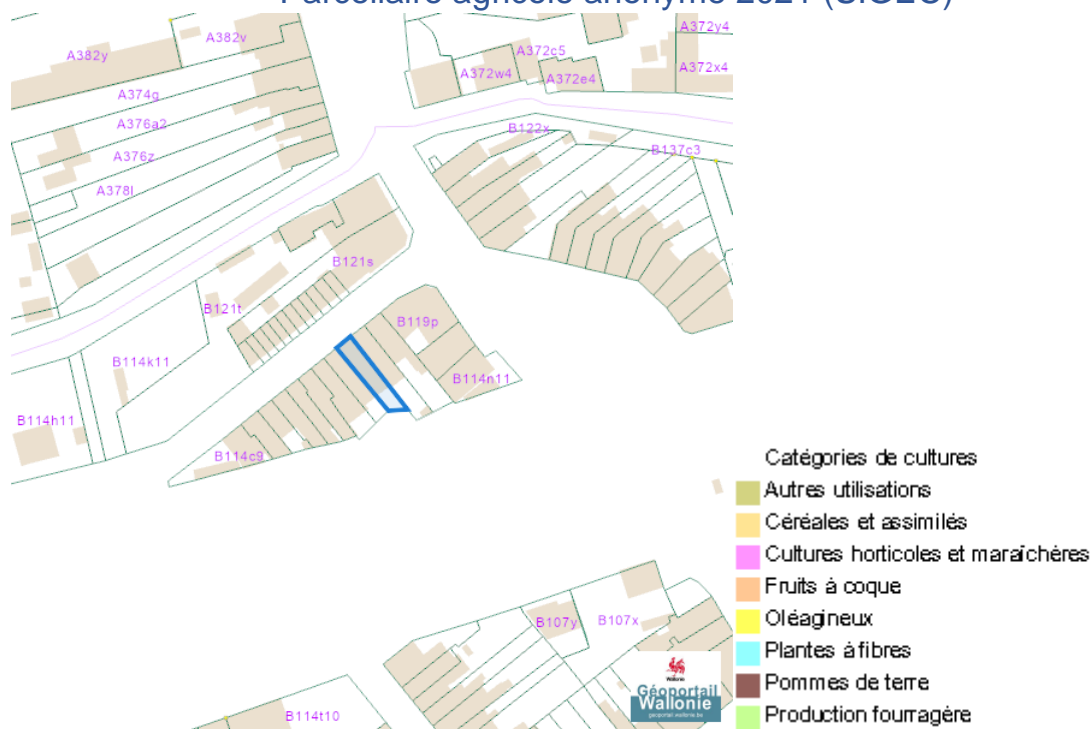


Rue Florian Coppée 9, 7110 Strépy-Bracquignies

## Parcelle agricole anonyme 2019 (SIGEC)



## Parcelle agricole anonyme 2021 (SIGEC)

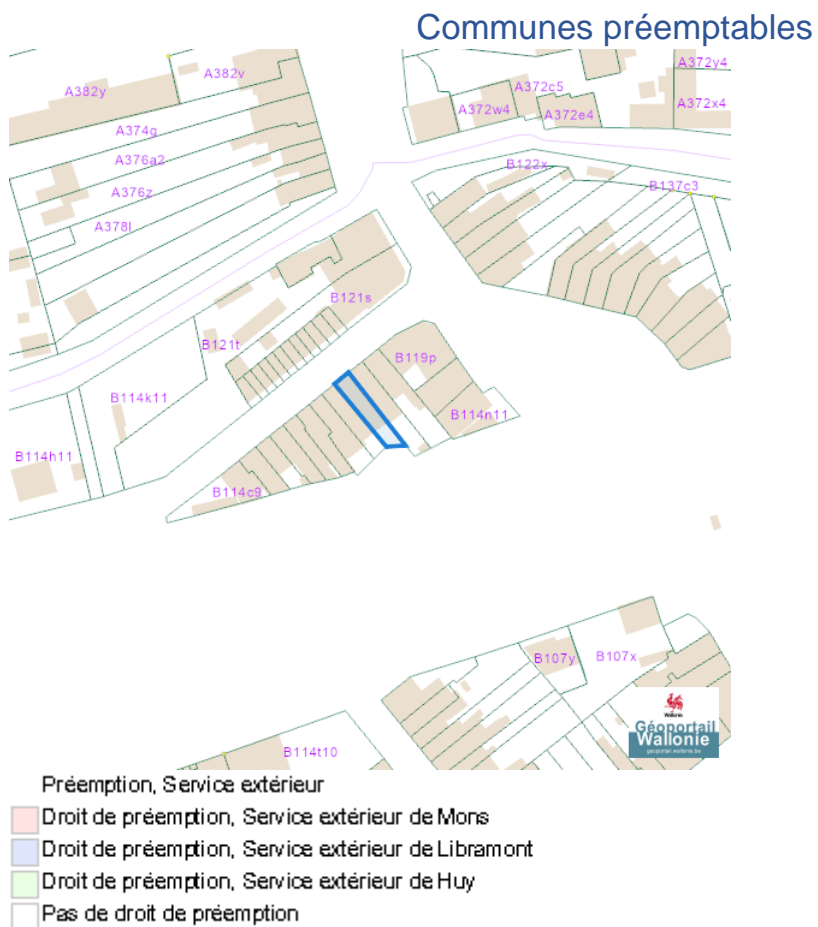


Dossier: 00-01-2369/001

---

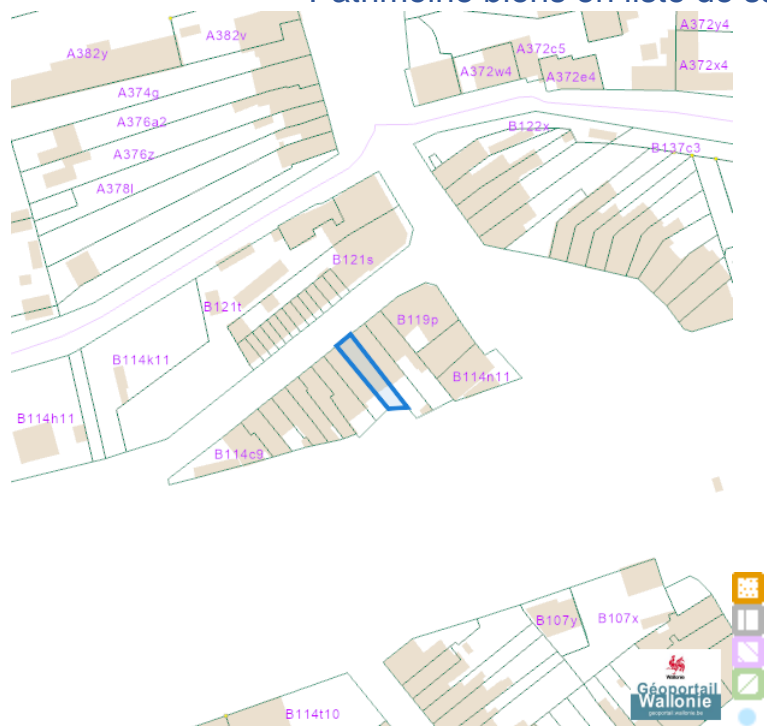
*Droit de préemption*


---

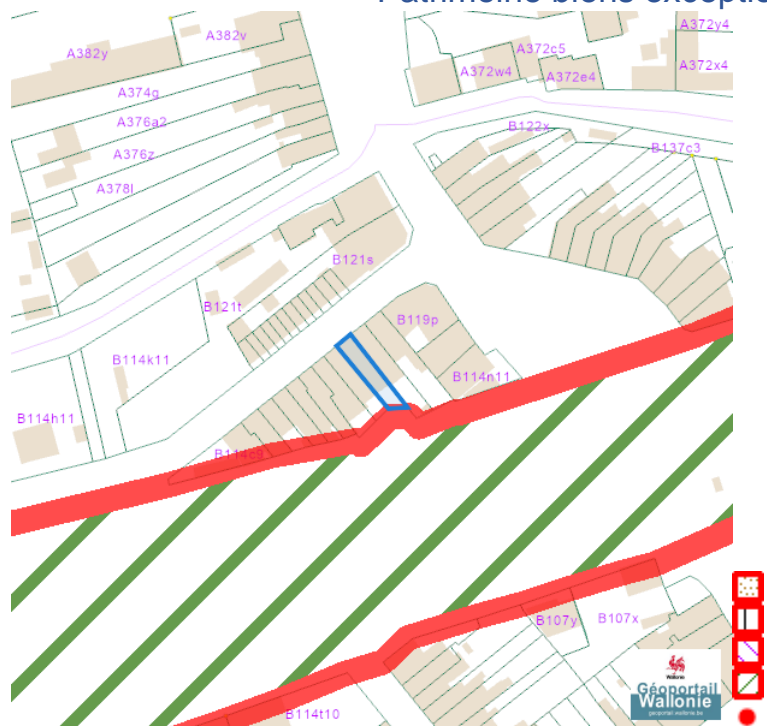


*Patrimoine immobilier*

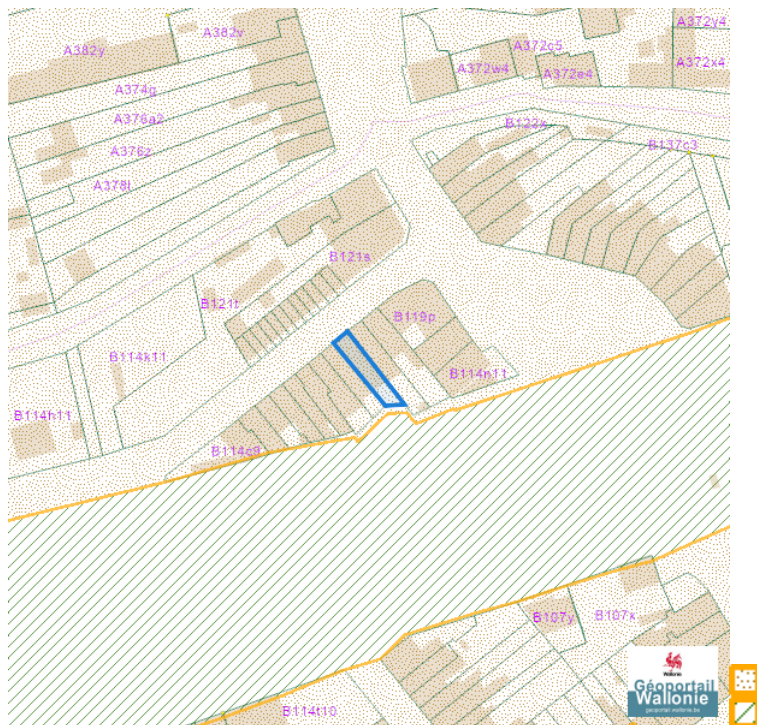
Patrimoine biens en liste de sauvegarde



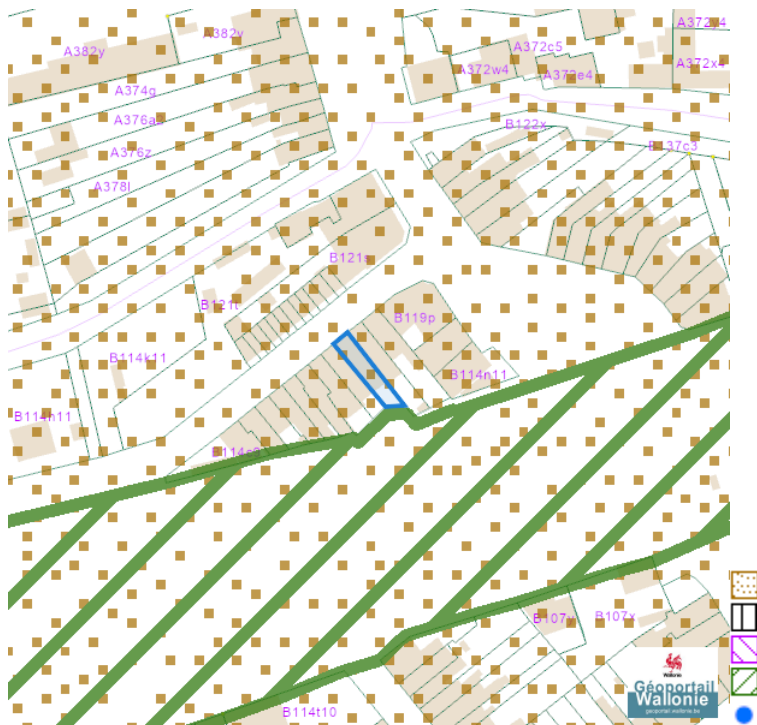
Patrimoine biens exceptionnels



### Patrimoine biens mondiaux



### Patrimoine biens classés et zones de protection

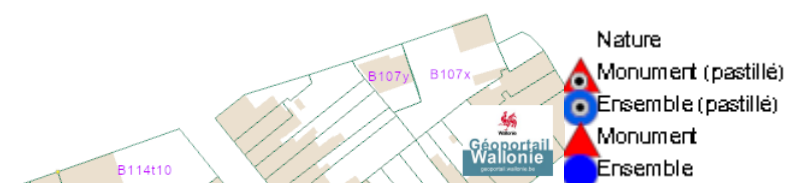


Rue Florian Coppée 9, 7110 Strépy-Bracquignies

## Carte archéologique



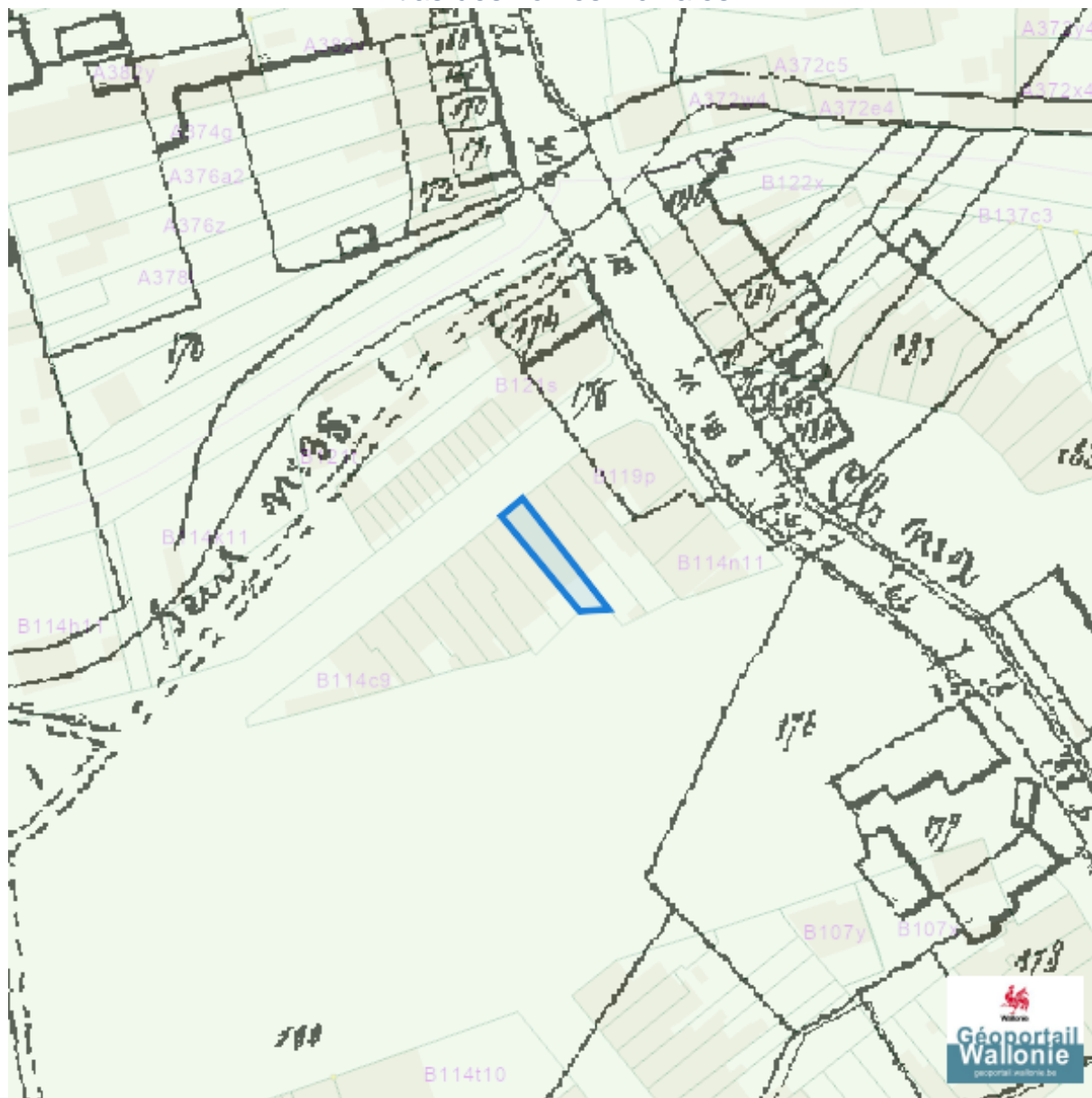
## Inventaire du patrimoine immobilier culturel (IPIC)



Dossier: 00-01-2369/001

Cartes historiques

Atlas des voiries vicinales





## Autres cartes

## Réseau routier régional et bornes associées

