

# DC à la carte



---

*rue de Saint-Vaast, 63, 7100 La Louvière*  
*55372C0105/00S000*

---

Lieu  
Environs  
Cadastre  
Plan régional  
Amenagement du territoire  
Sol et sous-sol  
Eau  
Nature  
Droit de préemption  
Patrimoine immobilier  
Cartes historiques

Dossier: 00-00-6318/006

---

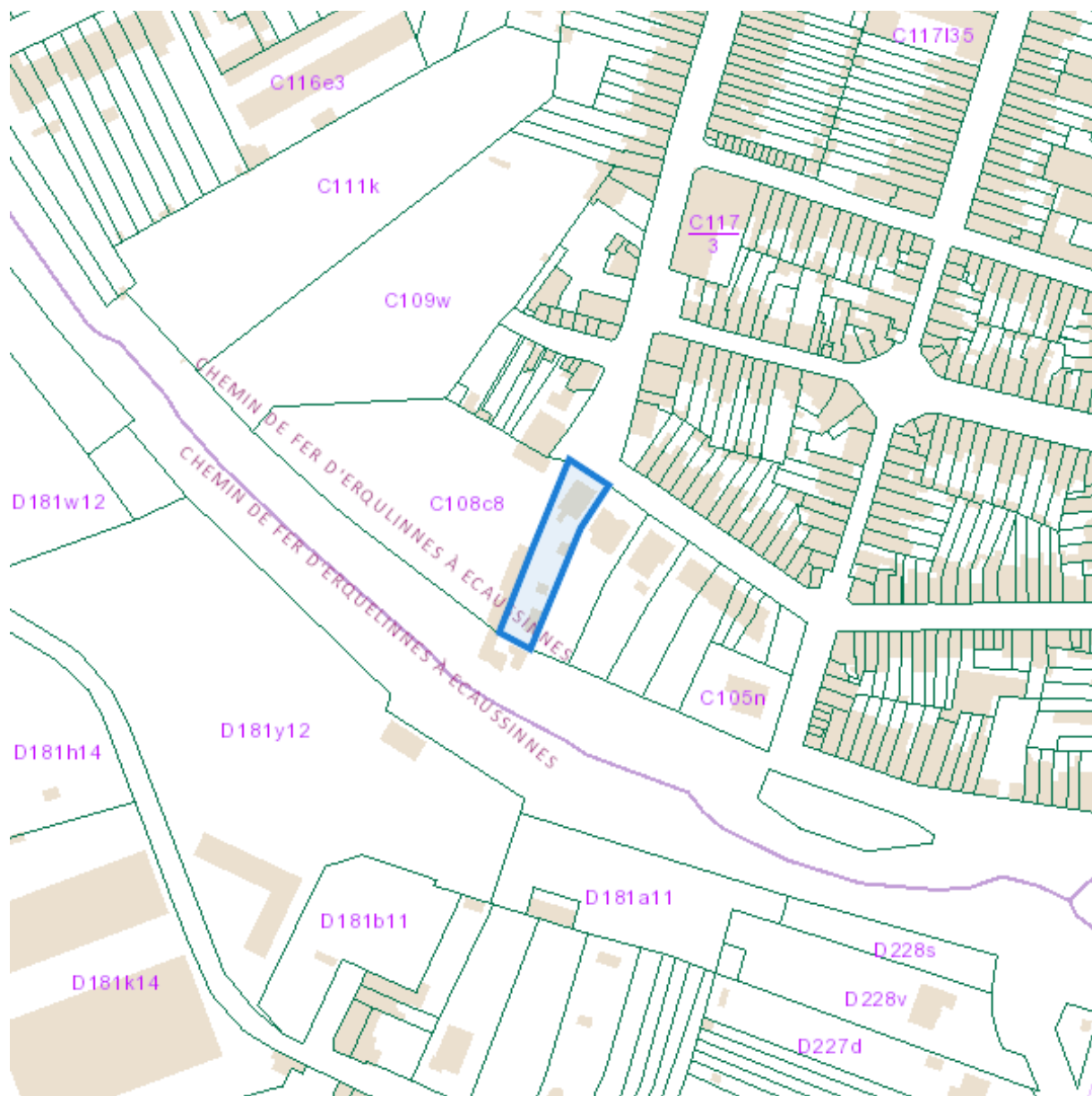
*Lieu*

---



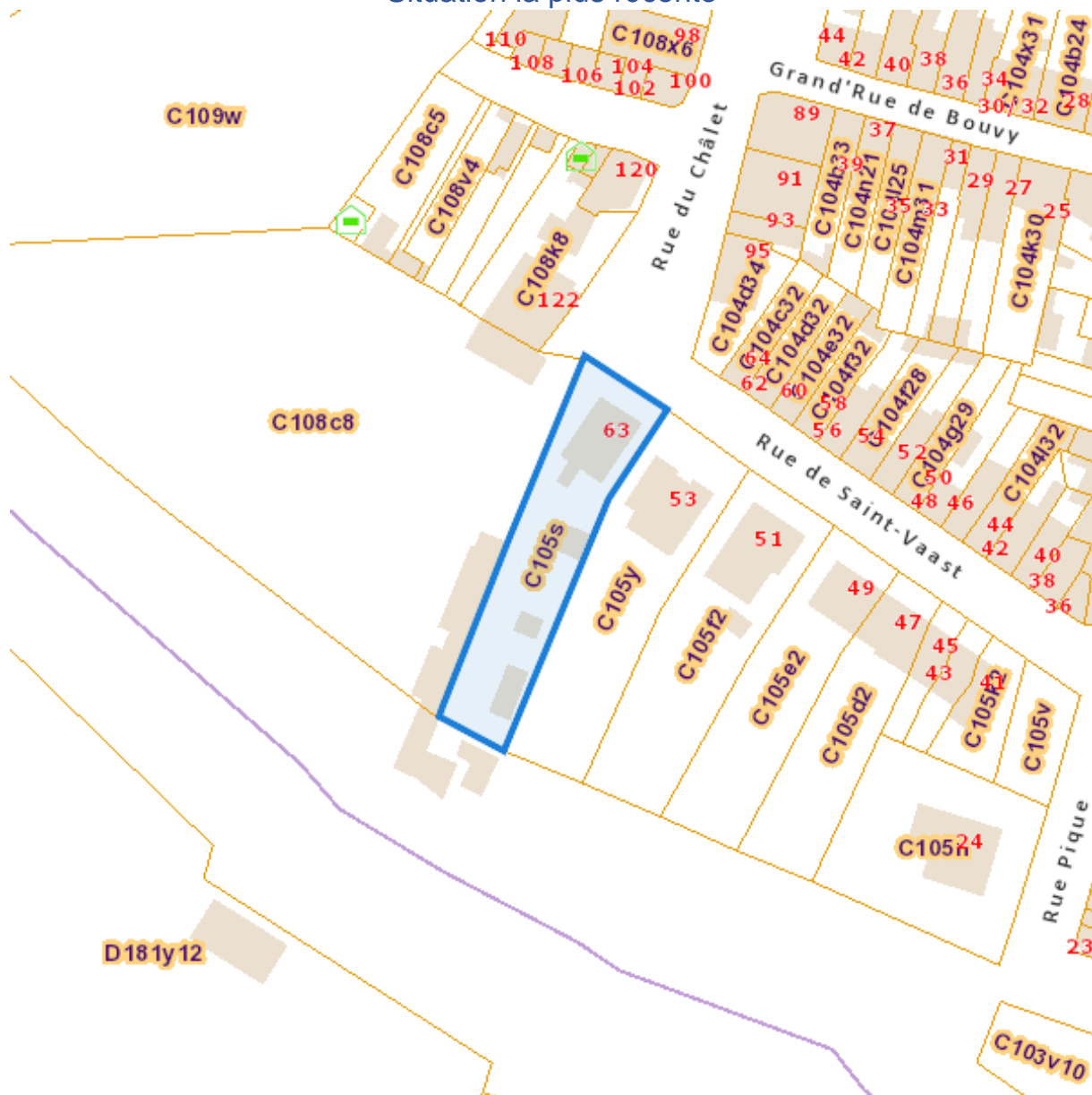
Dossier: 00-00-6318/006

Environs



Cadastre

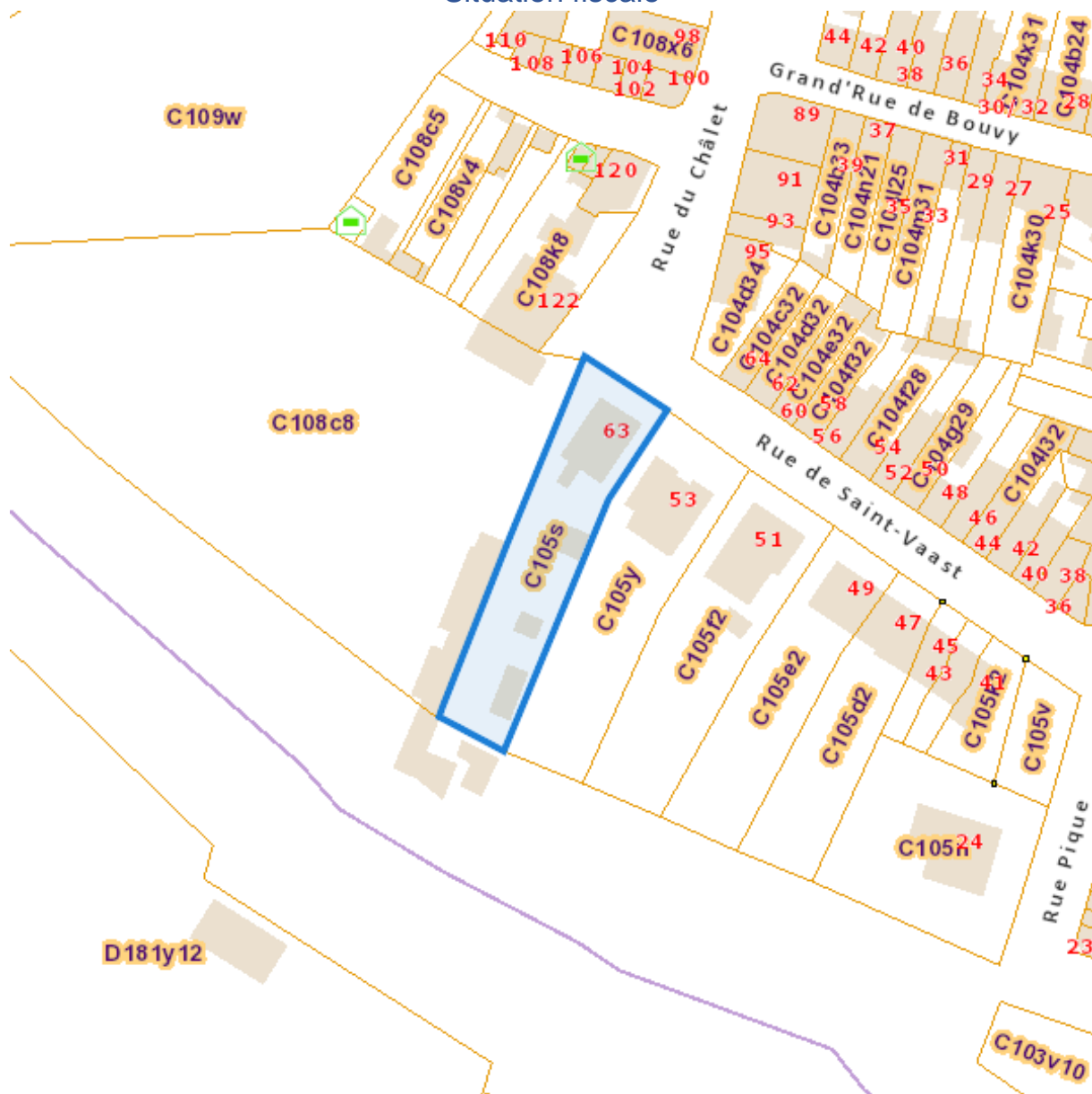
Situation la plus récente



[eservices.minfin.fgov.be](http://eservices.minfin.fgov.be)

rue de Saint-Vaast, 63, 7100 La Louvière

### Situation fiscale



[eservices.minfin.fgov.be](http://eservices.minfin.fgov.be)

Dossier: 00-00-6318/006

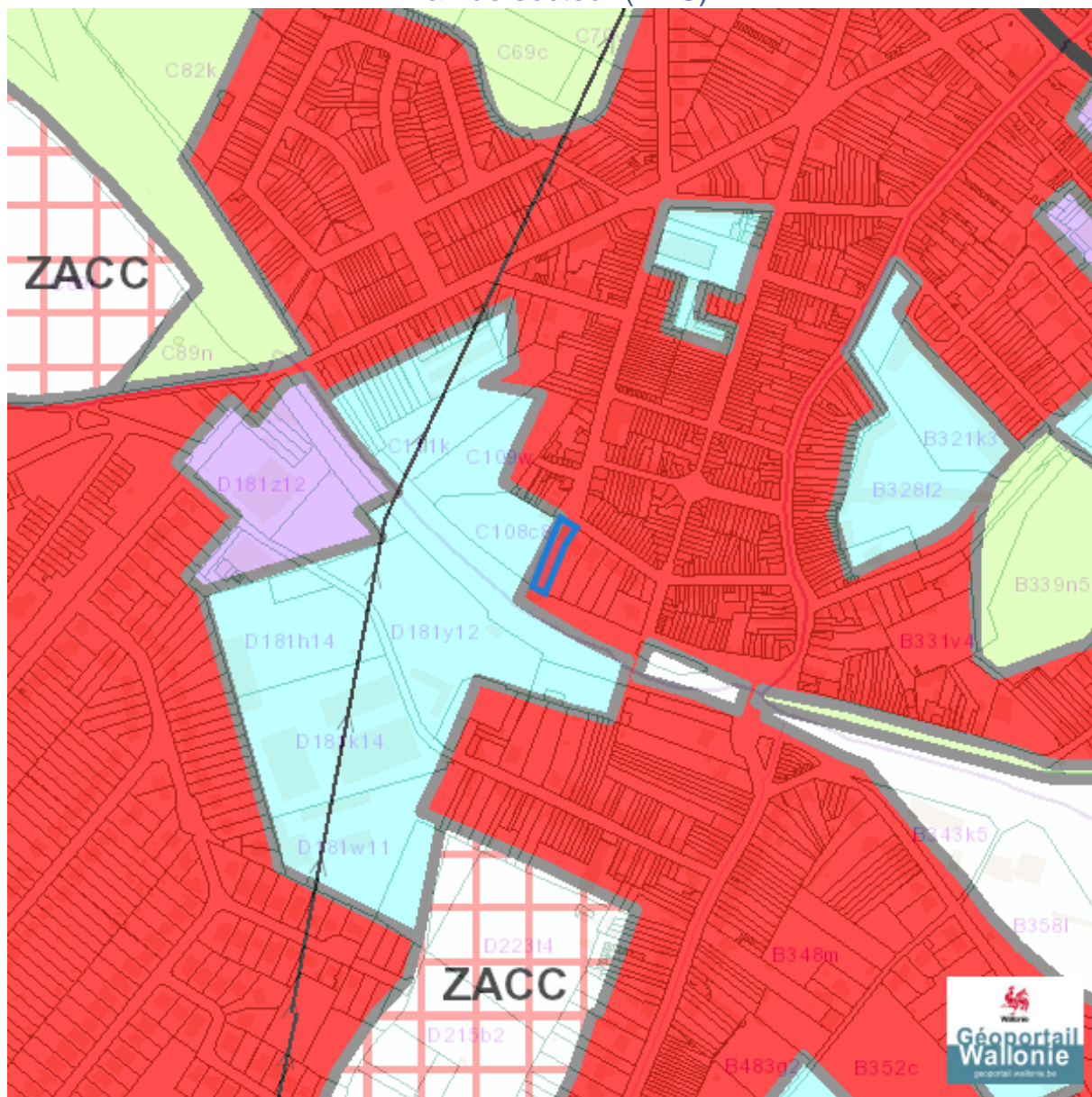


---

Plan régional






























---

Plan de secteur (PDS)



Dossier: 00-00-6318/006

rue de Saint-Vaast, 63, 7100 La Louvière

	Habitat
	Habitat à caractère rural
	Habitat vert
	Services publics et équipements communautaires
	Centre d'enfouissement technique
	Centre d'enfouissement technique désaffecté
	Loisirs
	Servitude particulière
	Activité économique mixte
	Activité économique industrielle
	Activité économique spécifique Agro-Economique
	Activité économique spécifique Grande Distribution
	Activité économique spécifique Risque majeur
	Dépendances d'extraction
	Extraction à destination agricole
	Extraction à destination forestière
	Extraction à destination espaces verts
	Extraction à destination zone naturelle
	Aménagement communal concerté
	Aménagement communal concerté à caractère économique
	Enjeu communal
	Enjeu régional
	Agricole
	Forestière
	Espaces verts
	Naturelle
	Parc
	Eau
	Non affectée ("zone blanche")

Dossier: 00-00-6318/006

rue de Saint-Vaast, 63, 7100 La Louvière

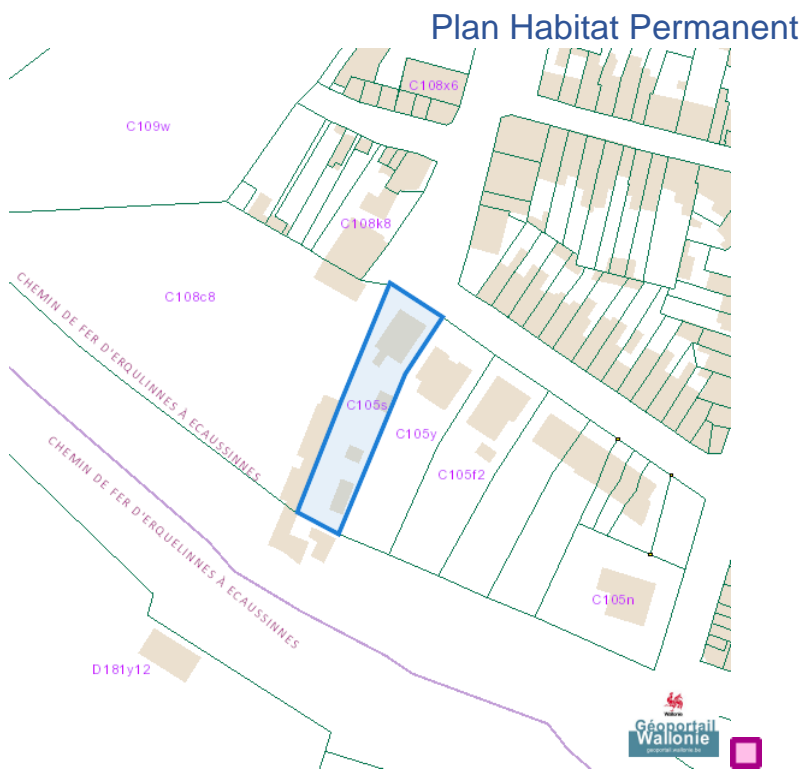
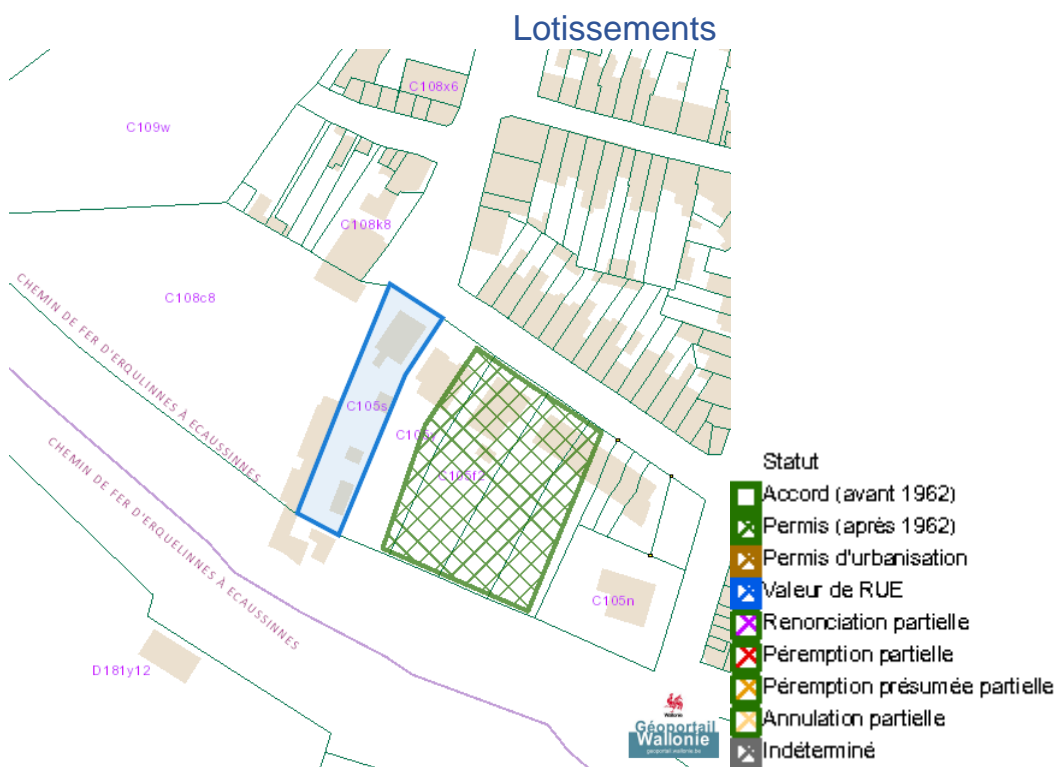
### Avant-projets et projets de modification du Plan du Secteur



Dossier: 00-00-6318/006

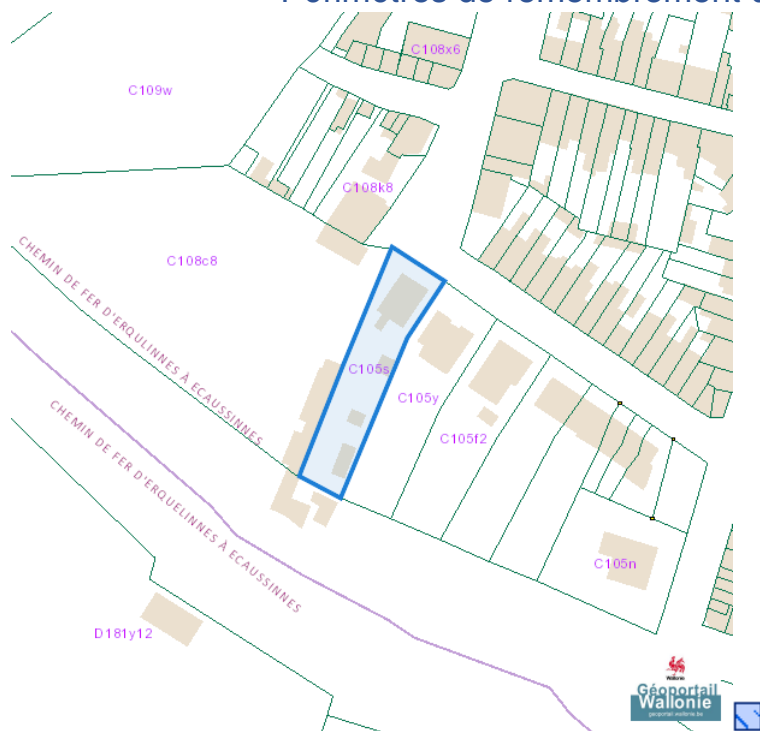


Aménagement du territoire



rue de Saint-Vaast, 63, 7100 La Louvière

### Périmètres de remembrement urbain (PRU)



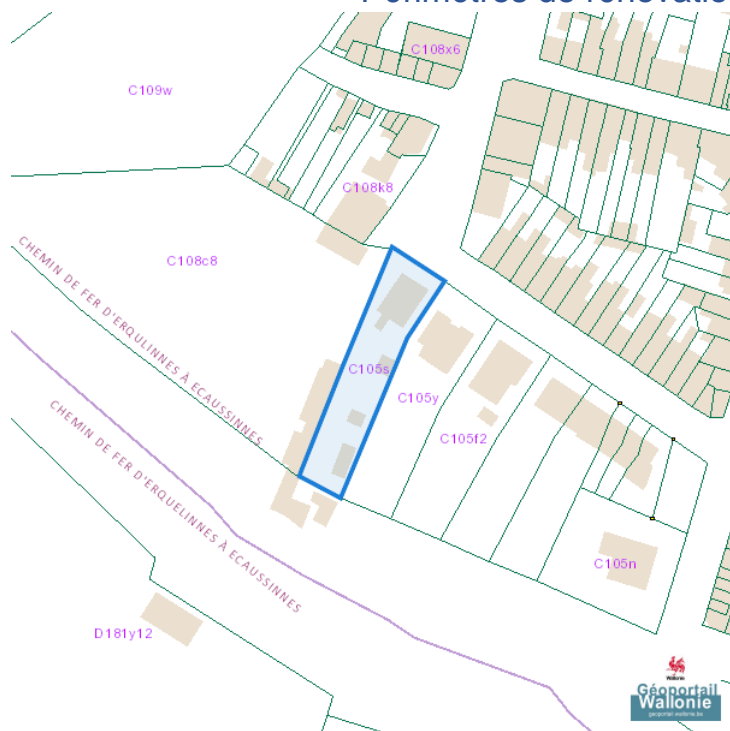
### Périmètres de reconnaissance économique (PRE)



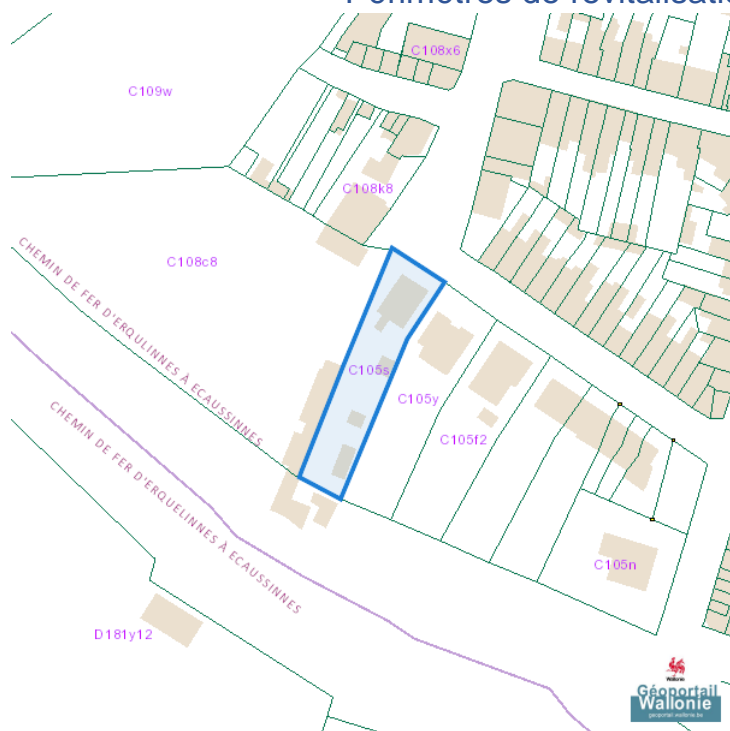
Dossier: 00-00-6318/006

rue de Saint-Vaast, 63, 7100 La Louvière

### Périmètres de rénovation urbaine



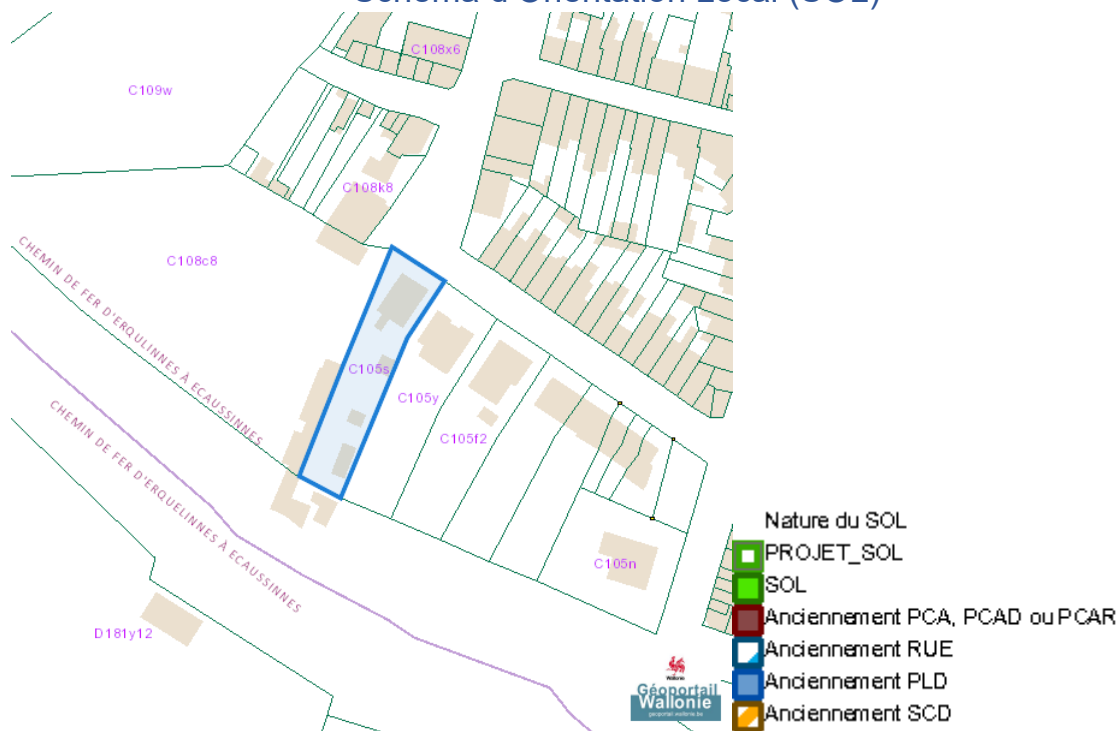
### Périmètres de revitalisation urbaine



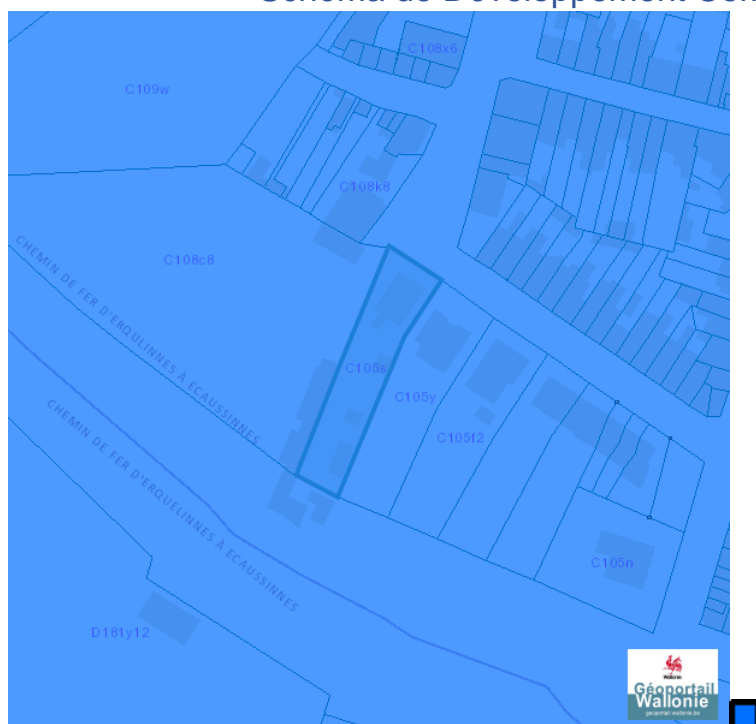
Dossier: 00-00-6318/006

rue de Saint-Vaast, 63, 7100 La Louvière

### Schéma d'Orientation Local (SOL)



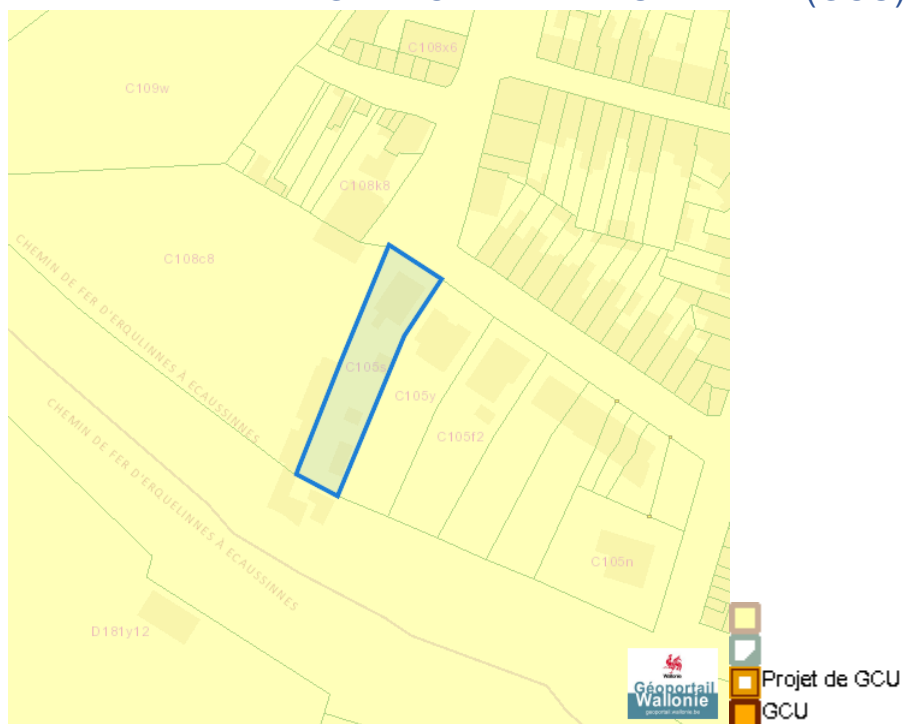
### Schéma de Développement Communal (SDC)



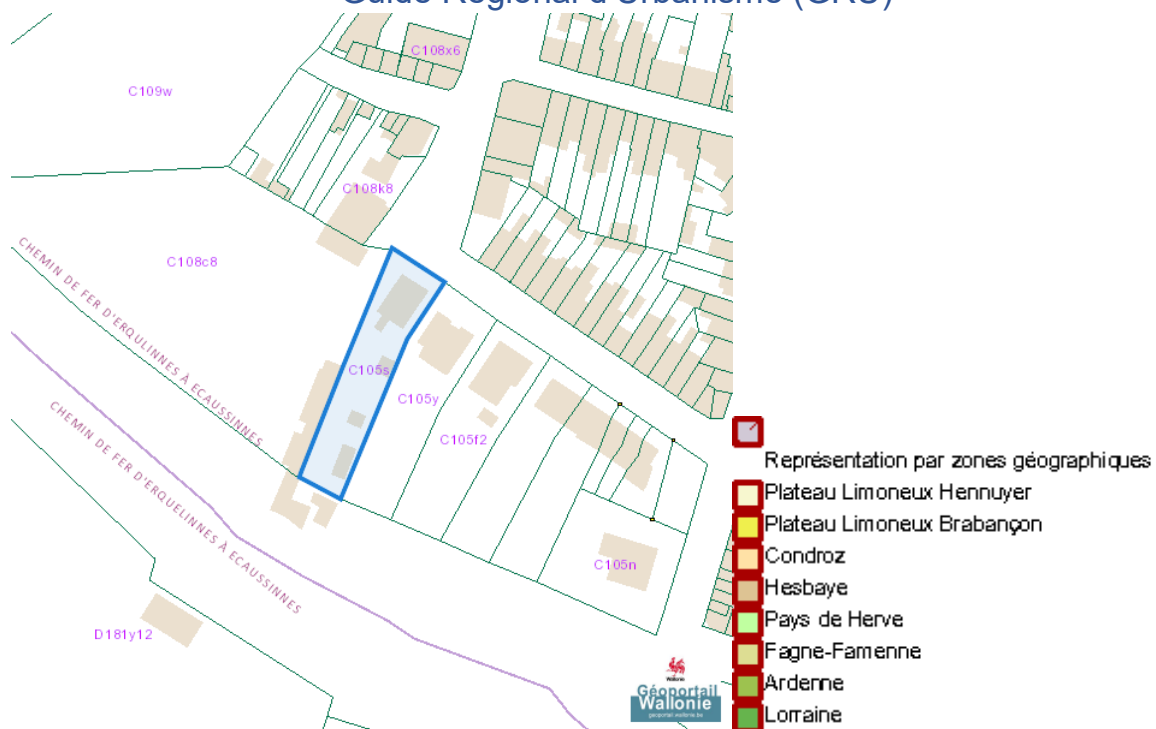
Dossier: 00-00-6318/006

rue de Saint-Vaast, 63, 7100 La Louvière

### Guide Communal d'Urbanisme (GCU)



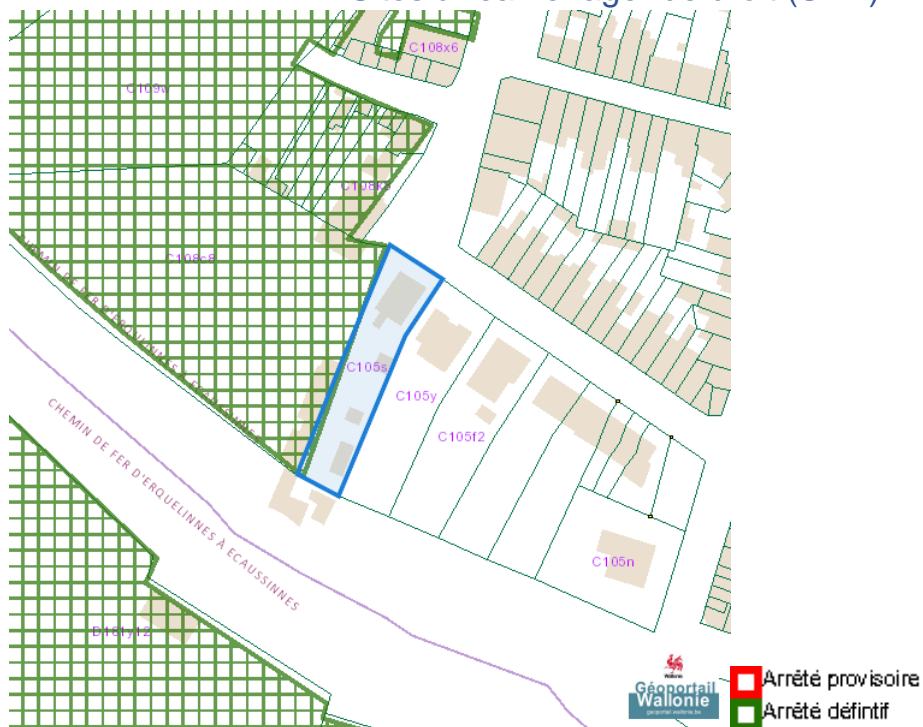
### Guide Régional d'Urbanisme (GRU)



Dossier: 00-00-6318/006

ru de Saint-Vaast, 63, 7100 La Louvière

### Sites à réaménager de droit (SAR)



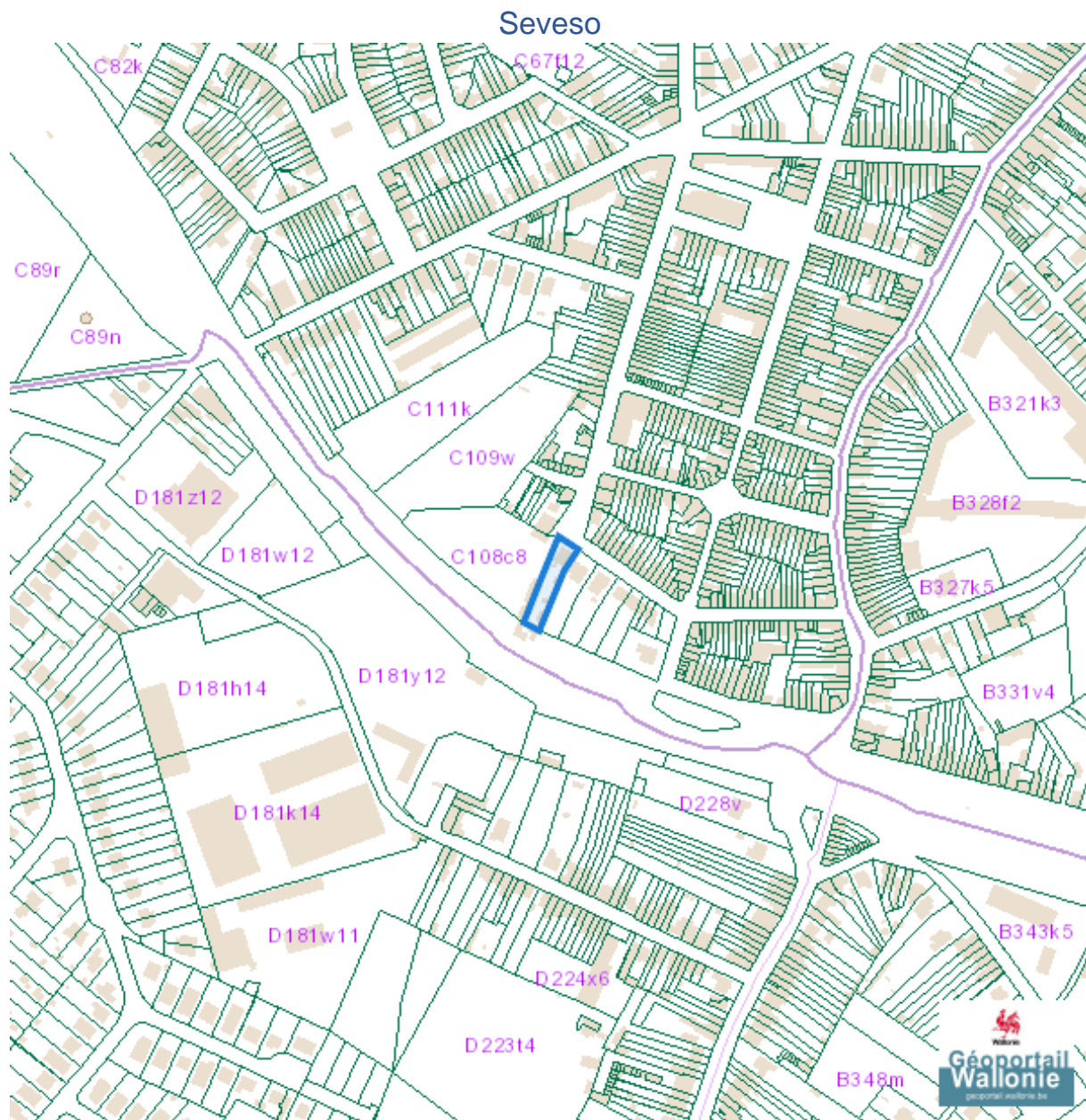
### Sites à réaménager inventaire (ISA)



Dossier: 00-00-6318/006



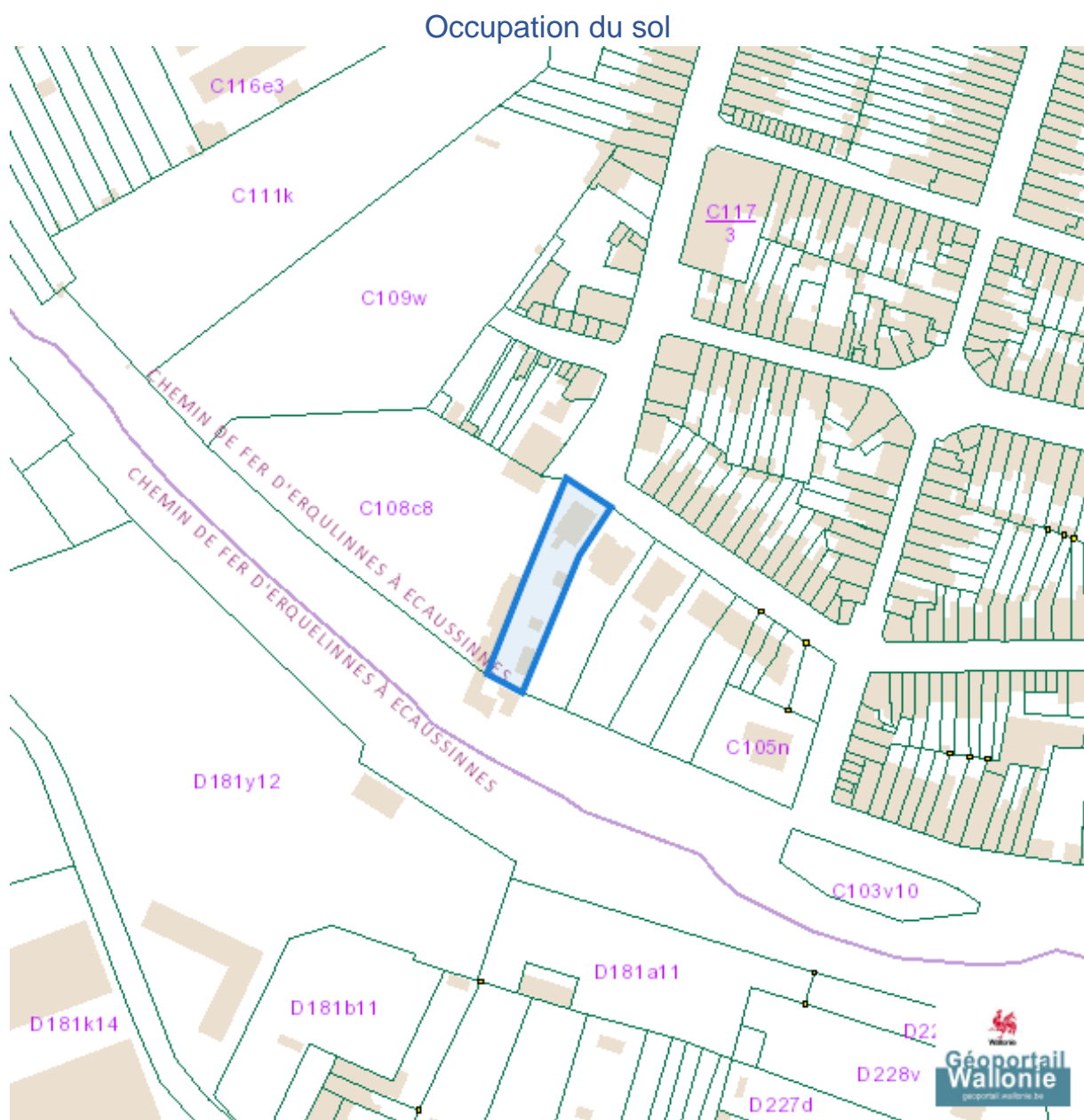
rue de Saint-Vaast, 63, 7100 La Louvière



Dossier: 00-00-6318/006

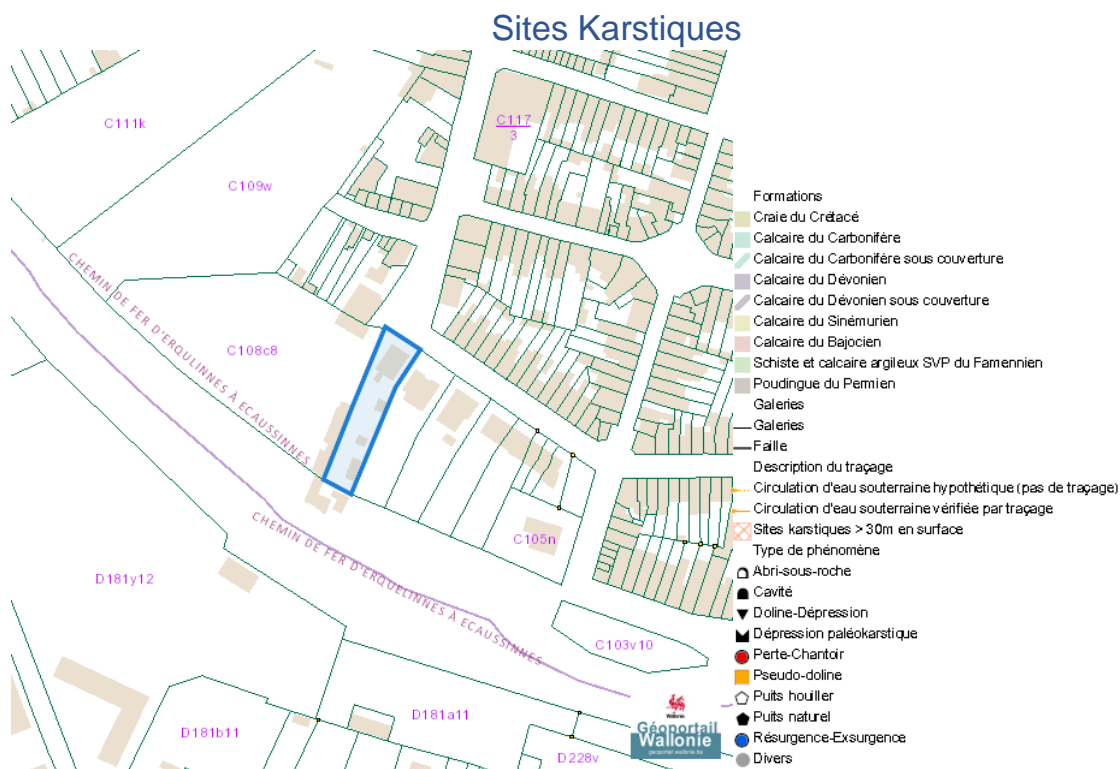
Document: DC à la carte - WALFRA - DC  
 Cartes: 07/03/2023 - o96rewimp72fld5c5qb2oj4g9unimvx138ct5smr

Sol et sous-sol



Dossier: 00-00-6318/006

rue de Saint-Vaast, 63, 7100 La Louvière



Dossier: 00-00-6318/006

ru de Saint-Vaast, 63, 7100 La Louvière

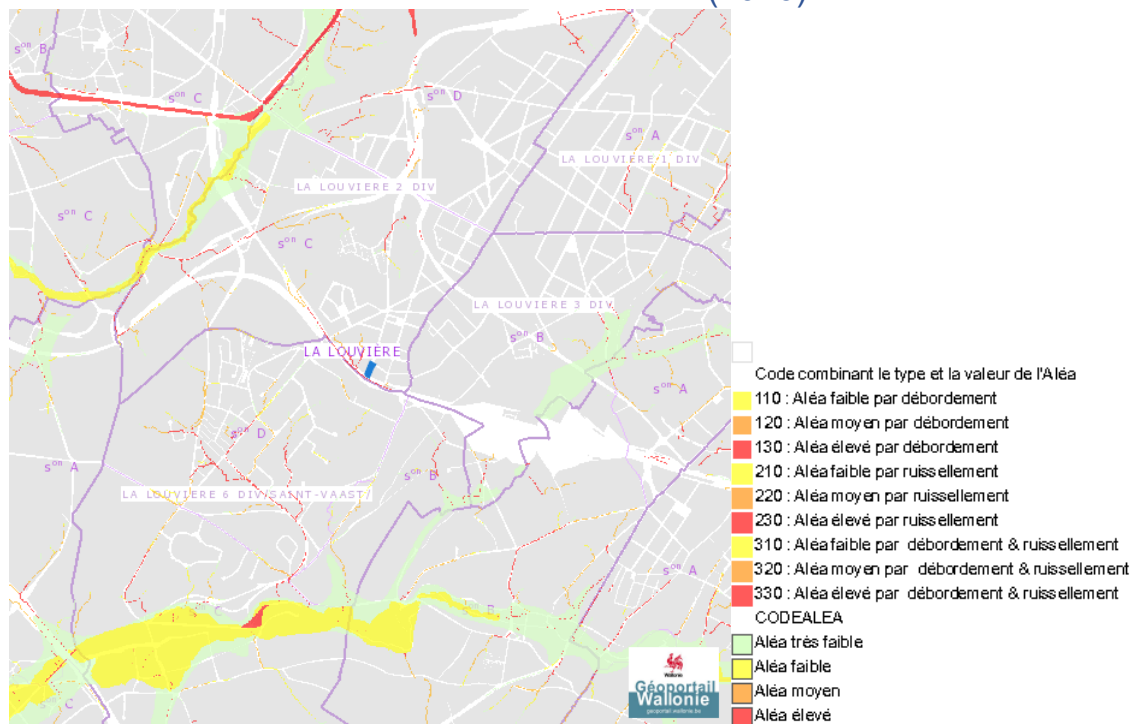
### Etat des sols (BDES)



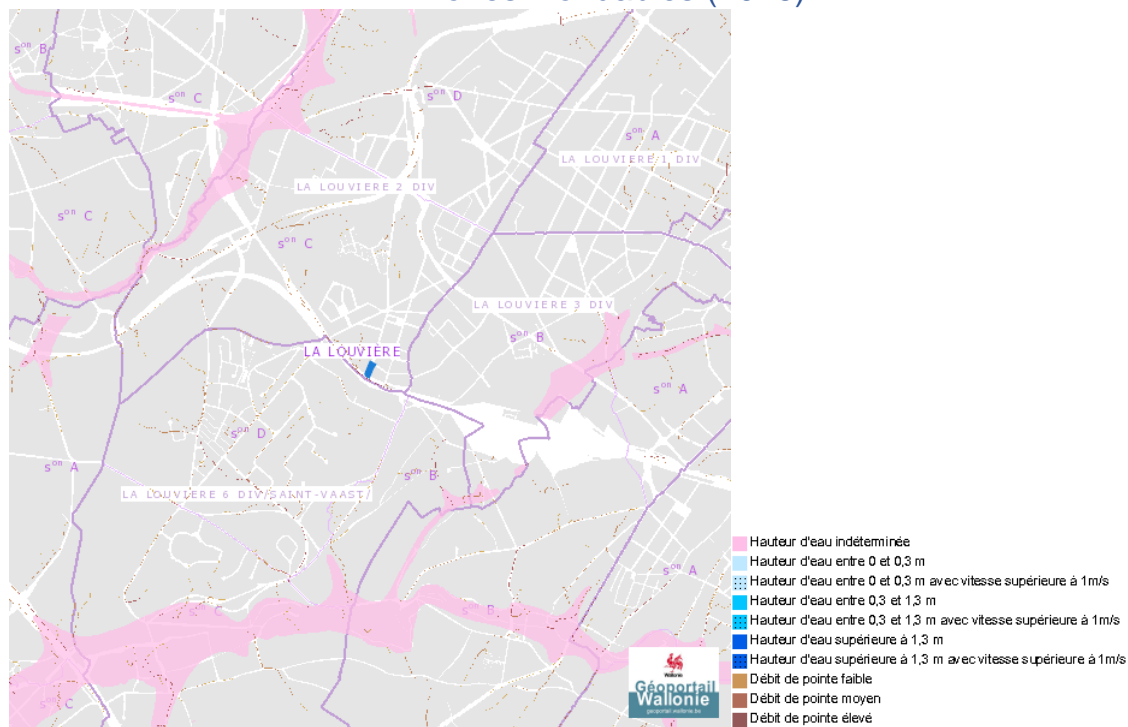
Dossier: 00-00-6318/006

Eau

Alea d' inondation (2016)



Zones inondables (2016)



rue de Saint-Vaast, 63, 7100 La Louvière

### Captages en eaux de surface



### Captages en eaux souterraines



Dossier: 00-00-6318/006








rue de Saint-Vaast, 63, 7100 La Louvière

### Plan d'Assainissement par Sous-bassin Hydrographique (PASH)



Dossier: 00-00-6318/006

rue de Saint-Vaast, 63, 7100 La Louvière

- Assainissement collectif
  -  Collectif
  -  Collectif hors zone urbanisable
- Assainissement autonome
  -  Autonome
- Assainissement transitoire
  -  Transitoire
- Collecteurs gravitaires
  -  Collecteur gravitaire - Existant (localisation vérifiée)
  -  Collecteur gravitaire - Existant (schématique, localisation à vérifier)
  -  Collecteur gravitaire - En construction
  -  Collecteur gravitaire - A l'étude
- Collecteurs sous pression
  -  Collecteur sous-pression - Existant (localisation vérifiée)
  -  Collecteur sous-pression - Existant (schématique, localisation à vérifier)
  -  Collecteur sous-pression - En construction
  -  Collecteur sous-pression - A l'étude
- Type de système
  -  Strictement eaux usées
  -  Strictement eaux claires
- Unitaire (eaux usées et claires)
  - Egout gravitaire
    -  Egout gravitaire - Existant (localisation vérifiée)
    -  Egout gravitaire - Existant (schématique, localisation à vérifier)
    -  Egout gravitaire - En construction
    -  Egout gravitaire - A l'étude
    -  Egout gravitaire - Existence à vérifier auprès de la commune
  - Egout sous pression
    -  Egout sous pression - Existant (localisation vérifiée)
    -  Egout sous pression - Existant (schématique, localisation à vérifier)
    -  Egout sous pression - En construction
    -  Egout sous pression - A l'étude
    -  Egout sous pression - Existence à vérifier auprès de la commune
- Pompage
  -  Existant
  -  En construction
  -  A l'étude
- Publiques
  -  Existant
  -  En construction
  -  A l'étude
  -  A déclasser
  -  Hors Wallonie

Dossier: 00-00-6318/006

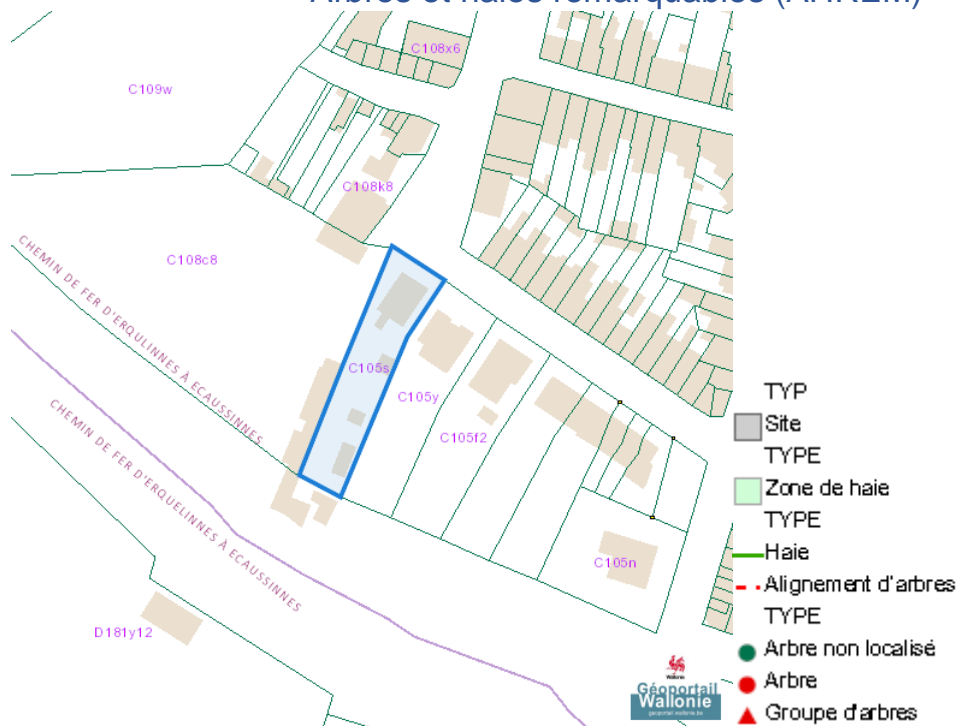
rue de Saint-Vaast, 63, 7100 La Louvière

### Axes de ruissellement concentré et données associées (LIDAXES)

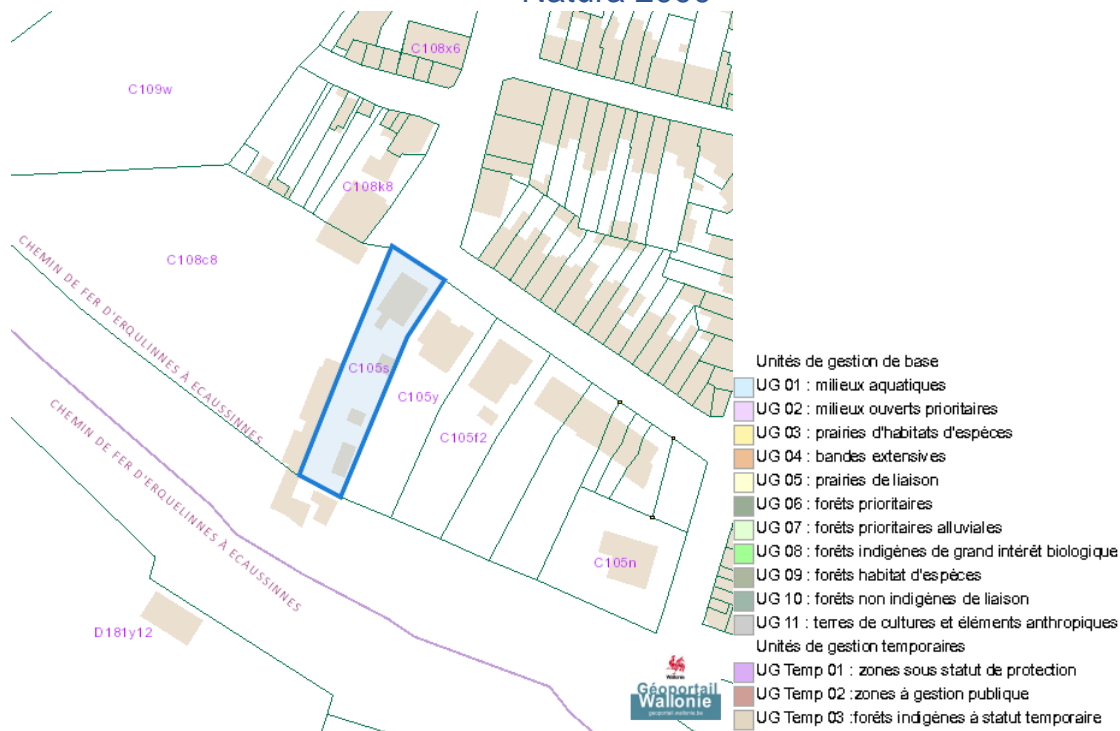


## Nature

## Arbres et haies remarquables (AHREM)



## Natura 2000

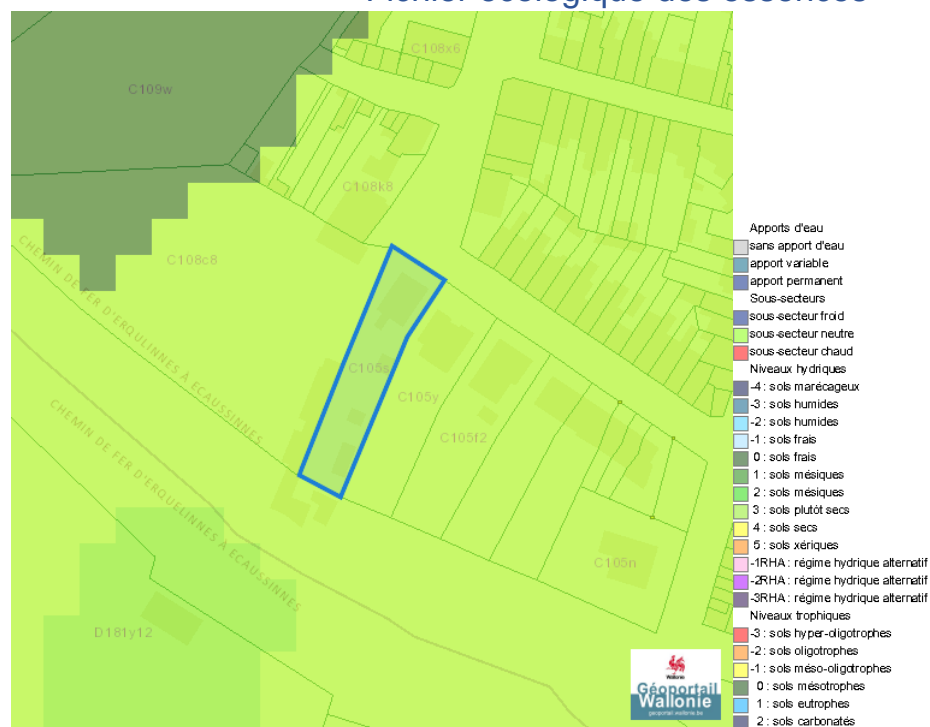


rue de Saint-Vaast, 63, 7100 La Louvière

### Loi sur le contrat d'assurance terrestre



### Fichier écologique des essences



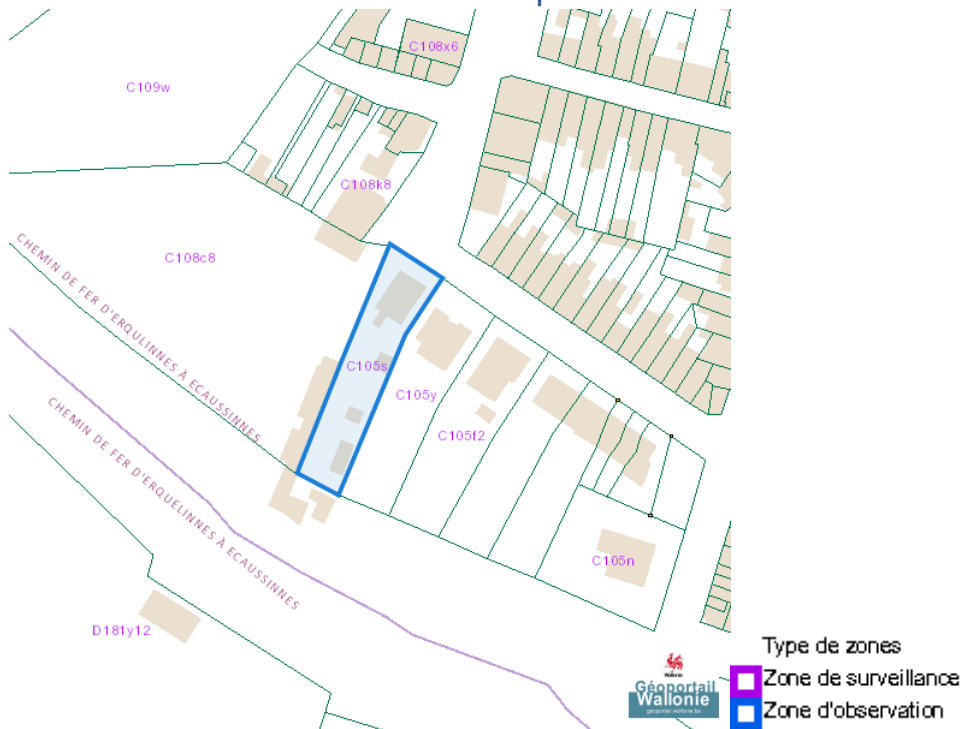
Dossier: 00-00-6318/006

rue de Saint-Vaast, 63, 7100 La Louvière

### Conservation de la nature



### Peste porcine africaine



Dossier: 00-00-6318/006



rue de Saint-Vaast, 63, 7100 La Louvière

### Parcellaire agricole anonyme 2019 (SIGEC)

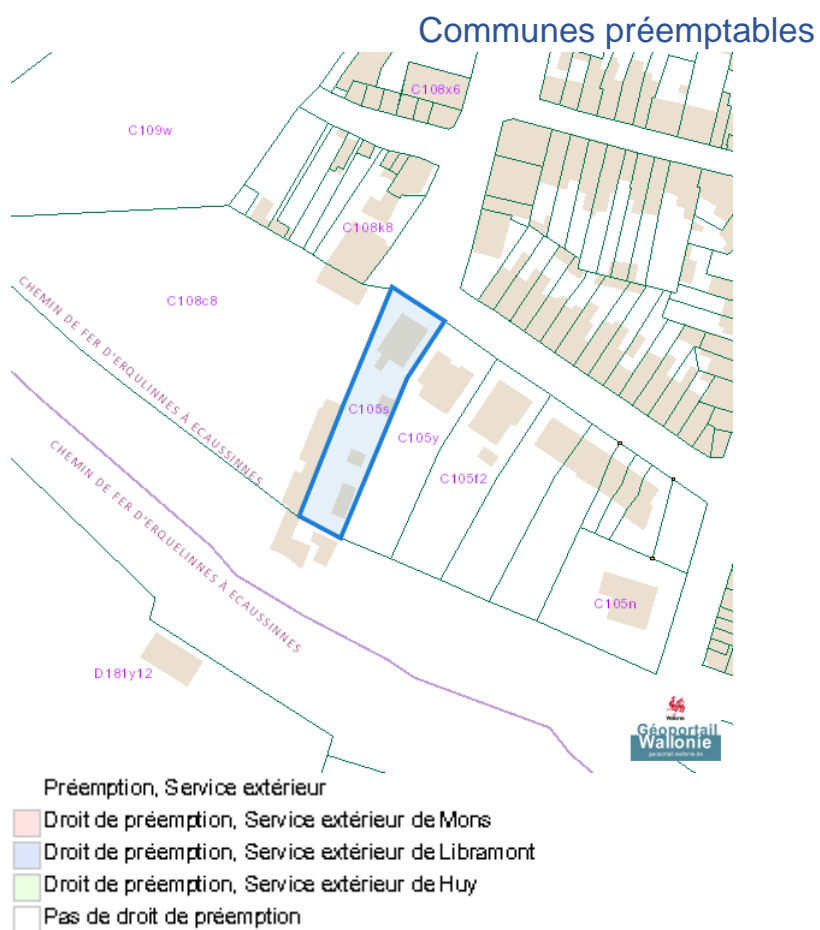


Dossier: 00-00-6318/006

---

*Droit de préemption*

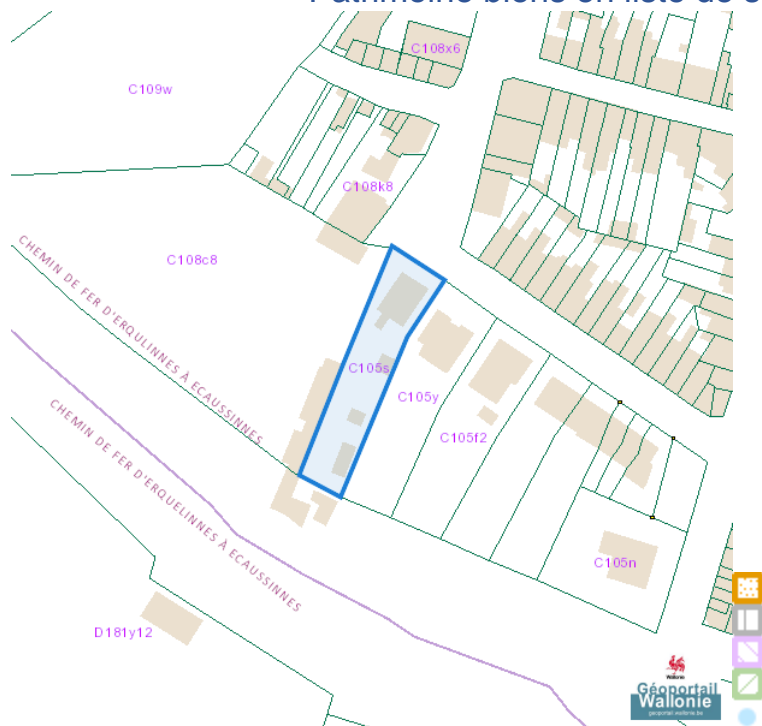
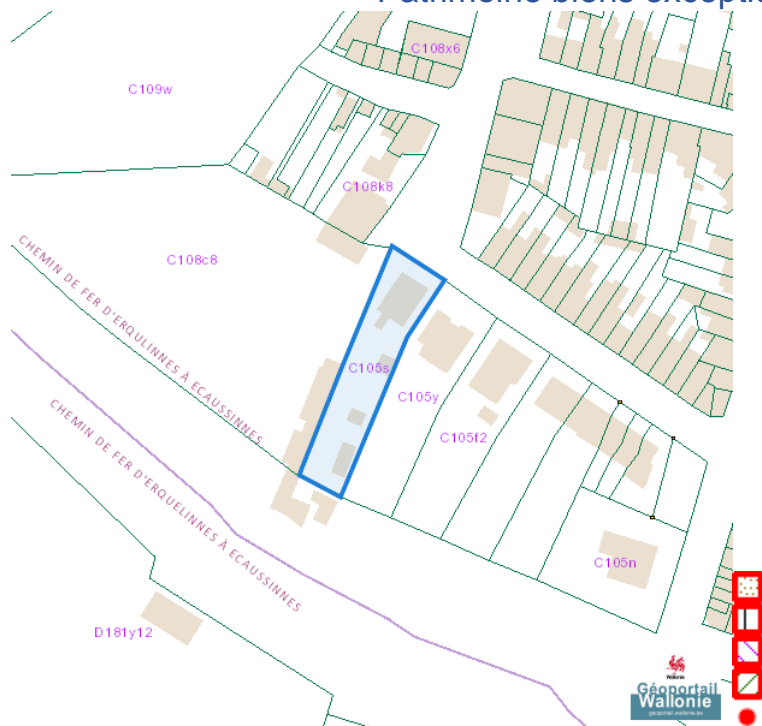
---



---

*Patrimoine immobilier*

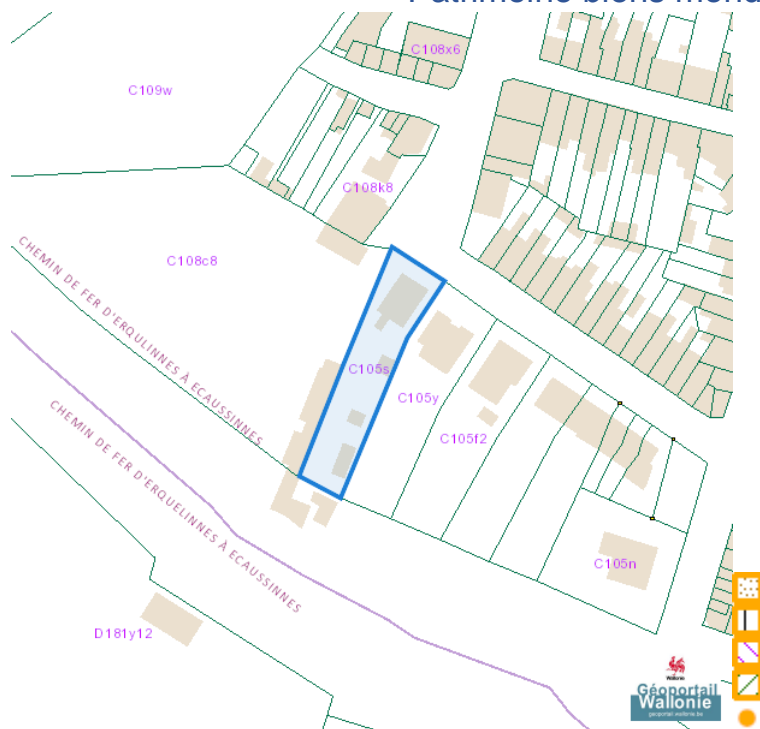
---

**Patrimoine biens en liste de sauvegarde****Patrimoine biens exceptionnels**

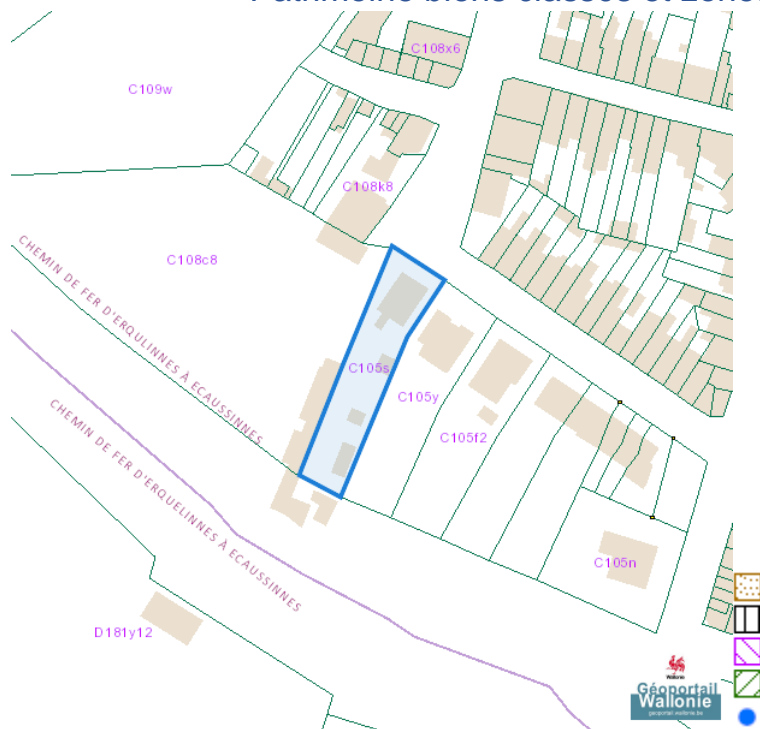
Dossier: 00-00-6318/006

rue de Saint-Vaast, 63, 7100 La Louvière

### Patrimoine biens mondiaux



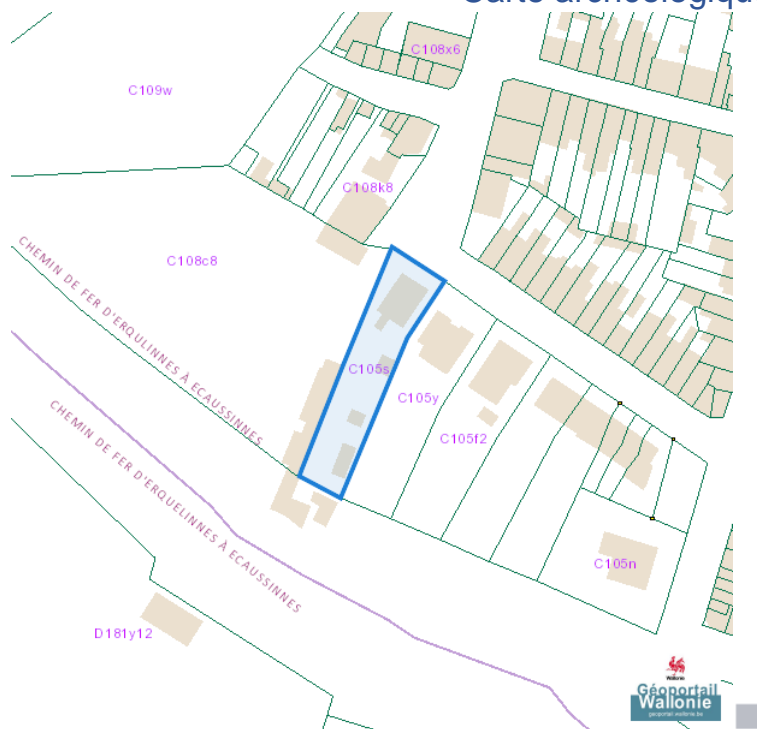
### Patrimoine biens classés et zones de protection



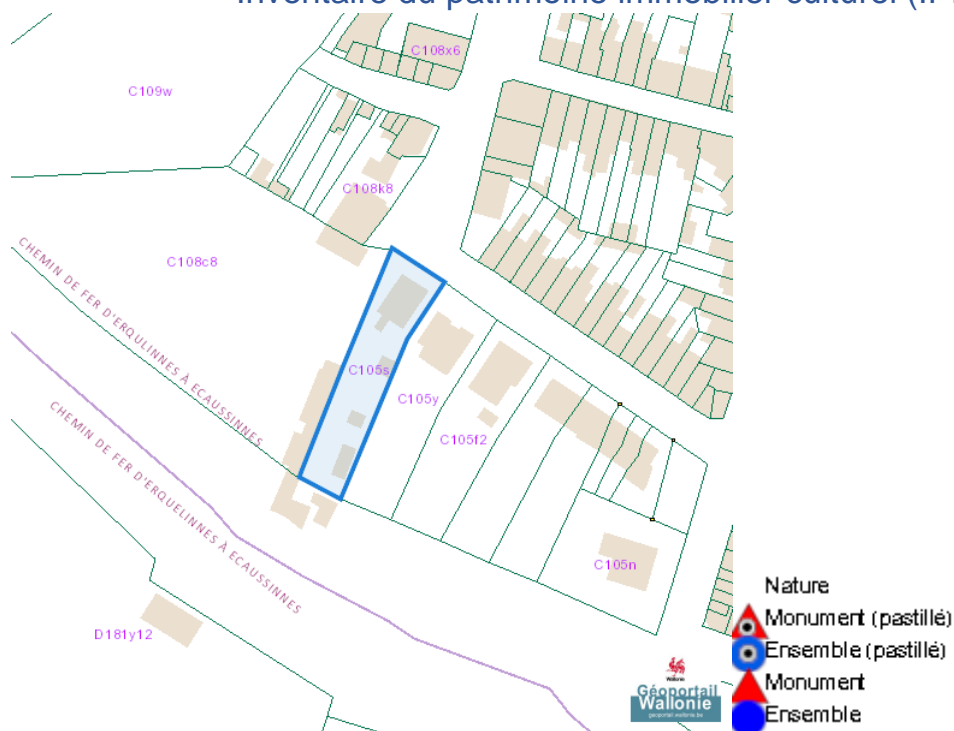
Dossier: 00-00-6318/006

rue de Saint-Vaast, 63, 7100 La Louvière

### Carte archéologique



### Inventaire du patrimoine immobilier culturel (IPIC)



Dossier: 00-00-6318/006

---

*Cartes historiques*

---

## Atlas des voiries vicinales



Dossier: 00-00-6318/006