

DC à la carte



Rue Omer Lefèvre 13/ 15, 7100 La Louvière
55022A0470/00L057

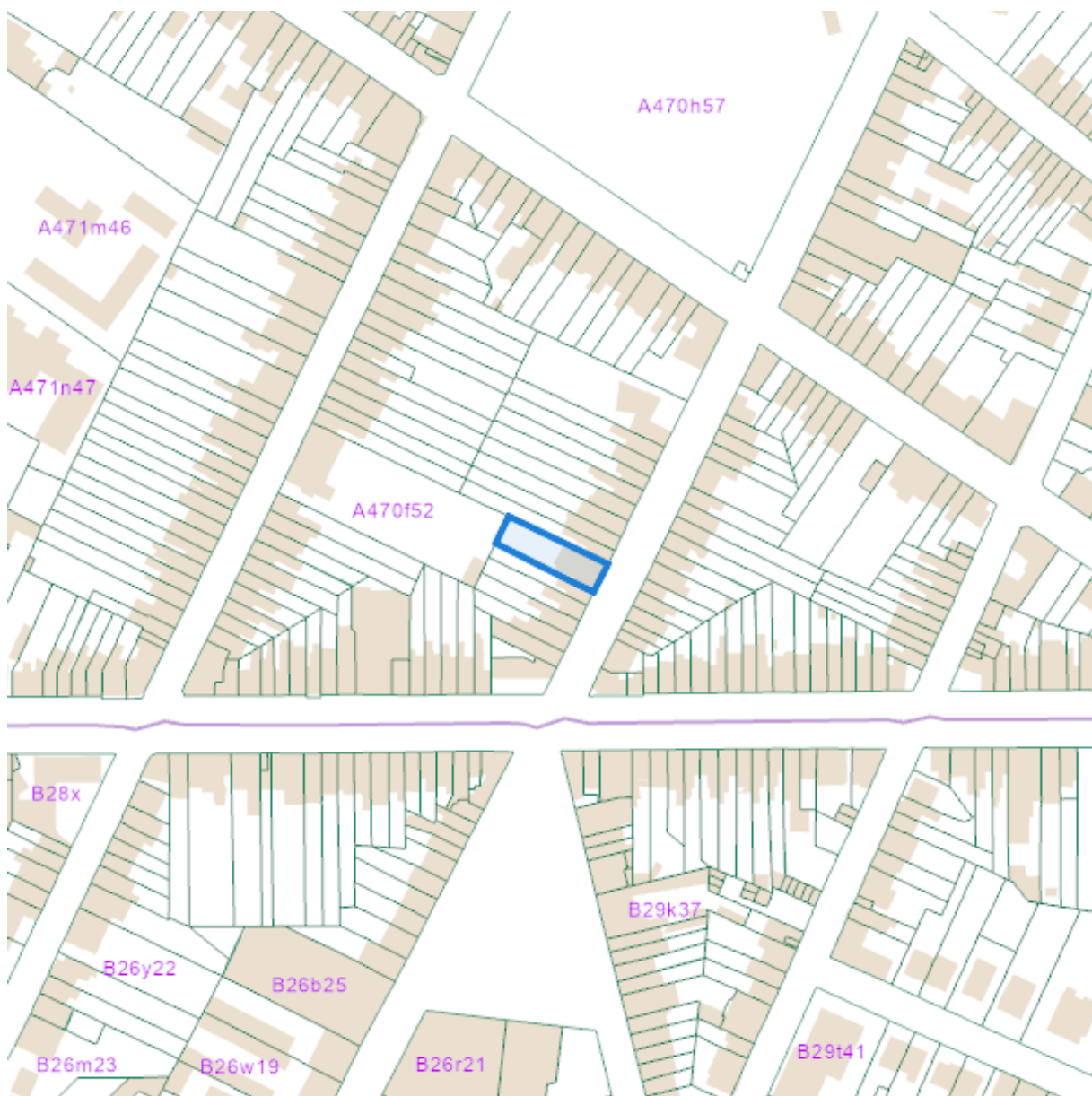
[Lieu](#)
[Environs](#)
[Cadastre](#)
[Plan régional](#)
[Amenagement du territoire](#)
[Sol et sous-sol](#)
[Eau](#)
[Nature](#)
[Droit de préemption](#)
[Patrimoine immobilier](#)
[Cartes historiques](#)
[Autres cartes](#)

Dossier: 00-00-9433/002

Lieu

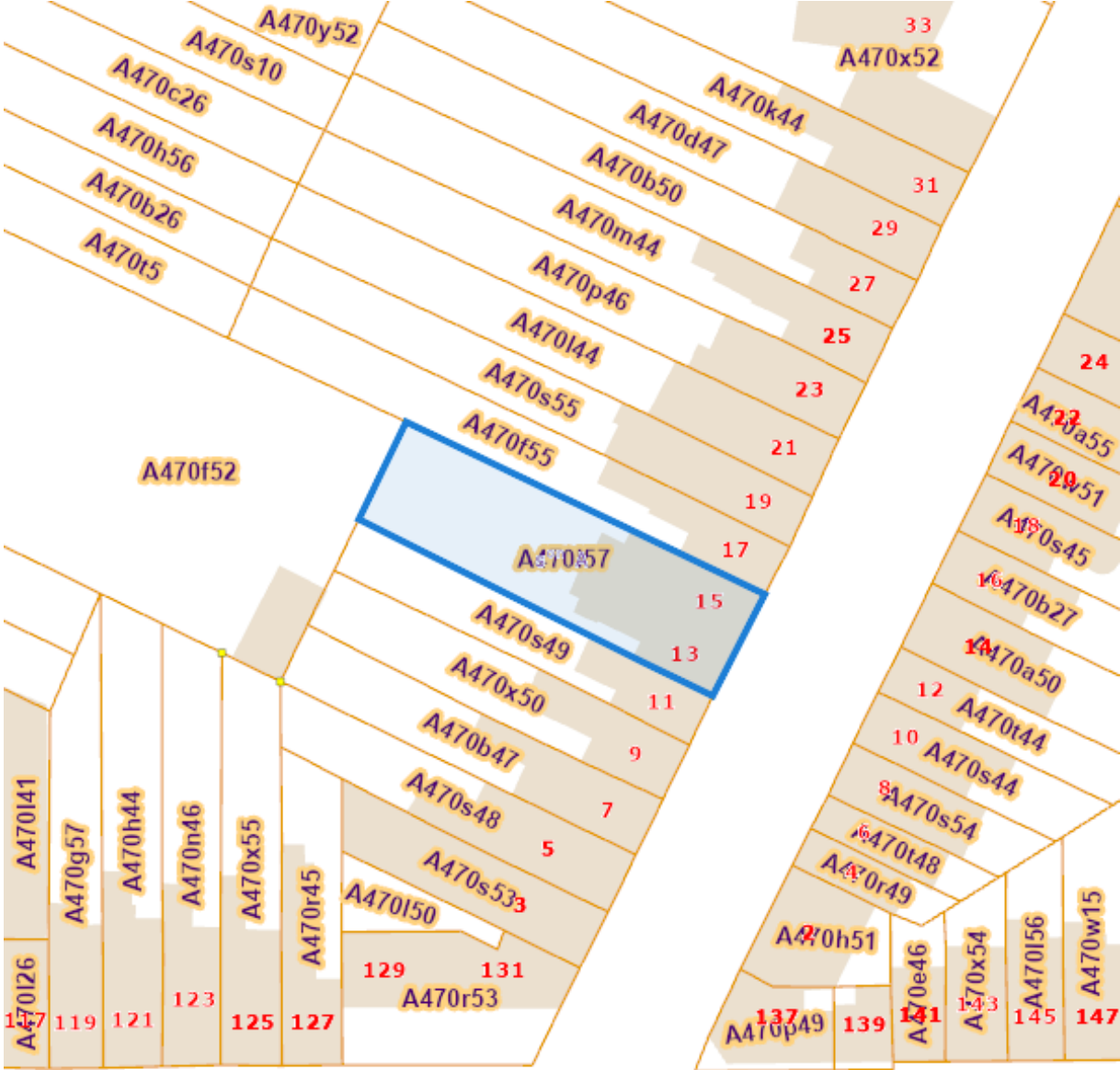


Environs



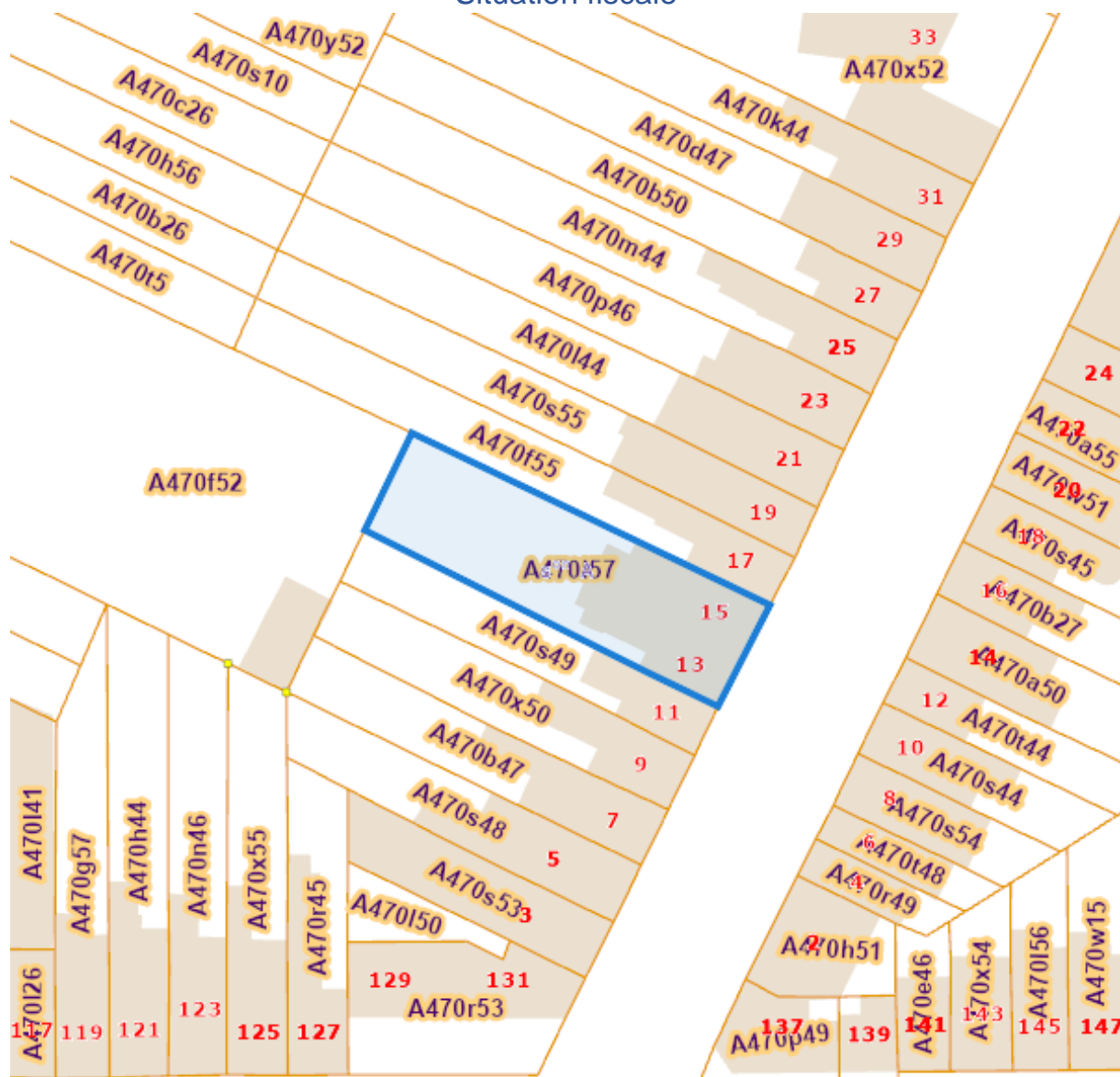
Cadastre

Situation la plus récente



eservices.minfin.fgov.be

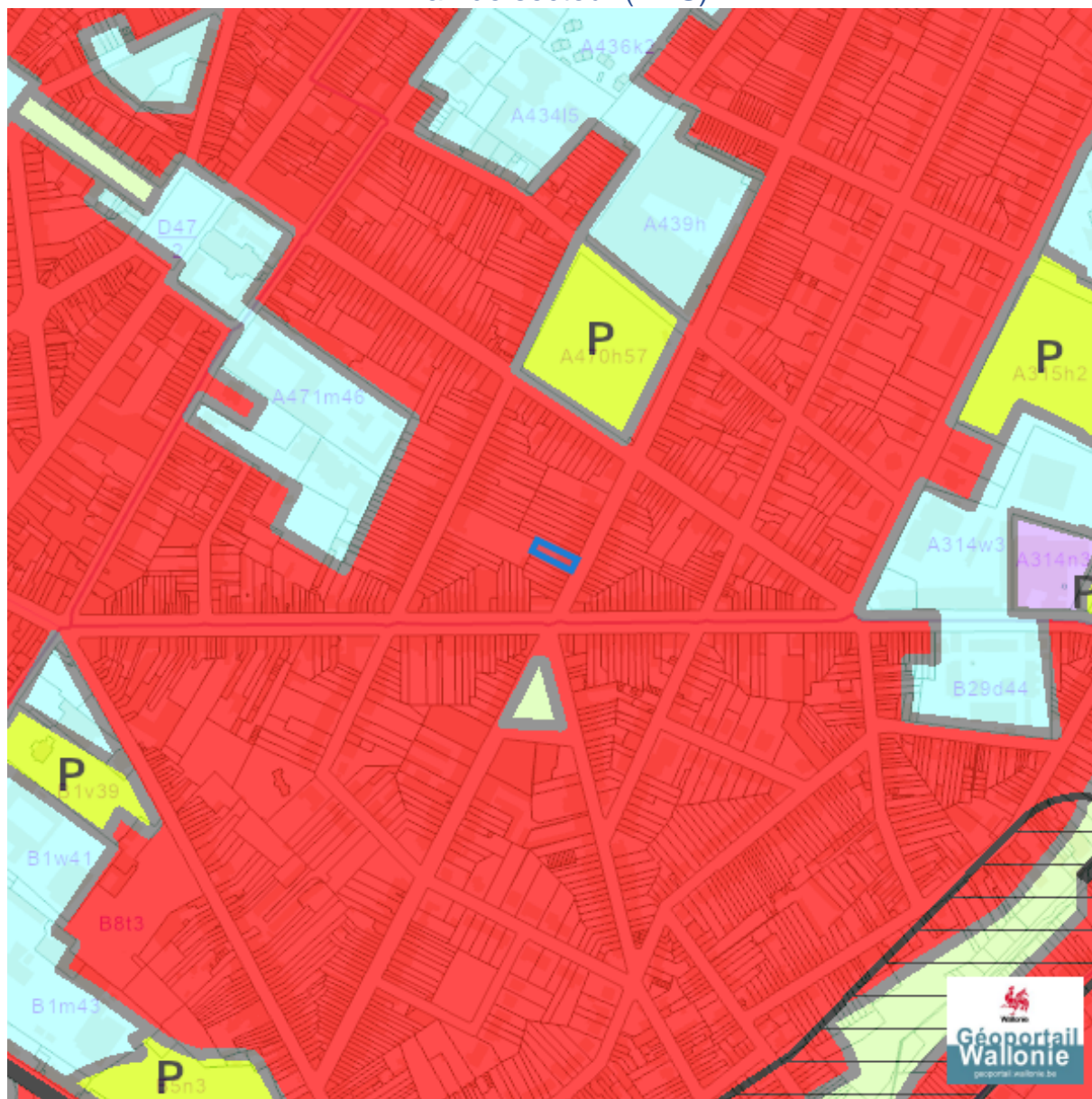
Situation fiscale
































eservices.minfin.fgov.be

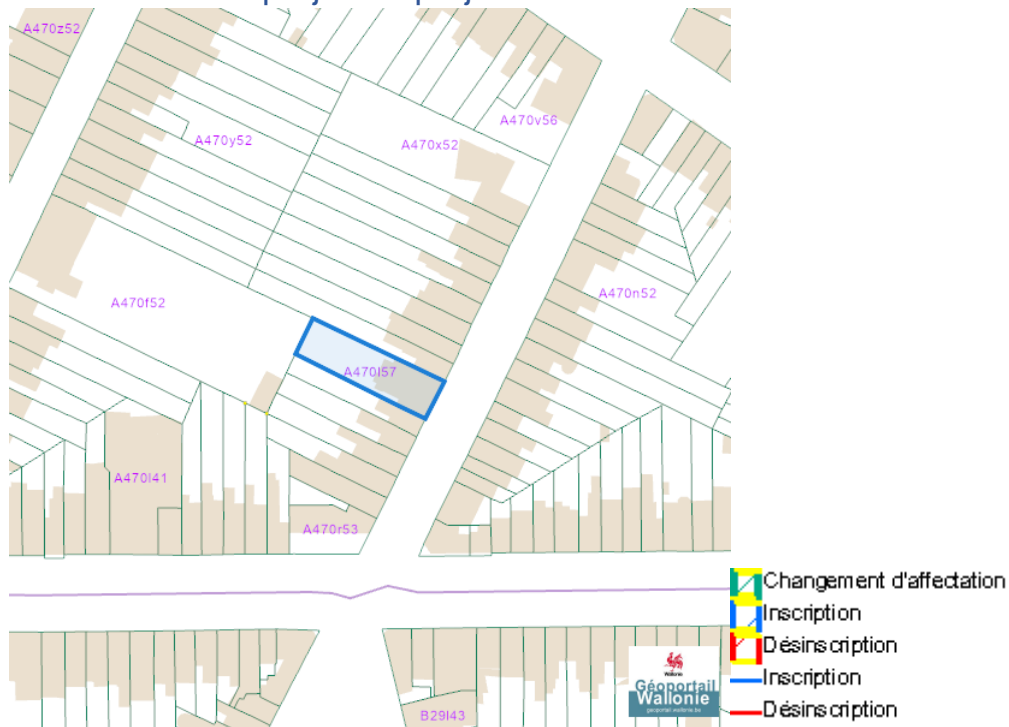
Plan régional

Plan de secteur (PDS)



-  Habitat
-  Habitat à caractère rural
-  Habitat vert
-  Services publics et équipements communautaires
-  Centre d'enfouissement technique
-  Centre d'enfouissement technique désaffecté
-  Loisirs
-  Servitude particulière
-  Activité économique mixte
-  Activité économique industrielle
-  Activité économique spécifique Agro-Economique
-  Activité économique spécifique Grande Distribution
-  Activité économique spécifique Risque majeur
-  Dépendances d'extraction
-  Extraction à destination agricole
-  Extraction à destination forestière
-  Extraction à destination espaces verts
-  Extraction à destination zone naturelle
-  Aménagement communal concerté
-  Aménagement communal concerté à caractère économique
-  Enjeu communal
-  Enjeu régional
-  Agricole
-  Forestière
-  Espaces verts
-  Naturelle
-  Parc
-  Eau
-  Non affectée ("zone blanche")

Avant-projets et projets de modification du Plan du Secteur



Aménagement du territoire

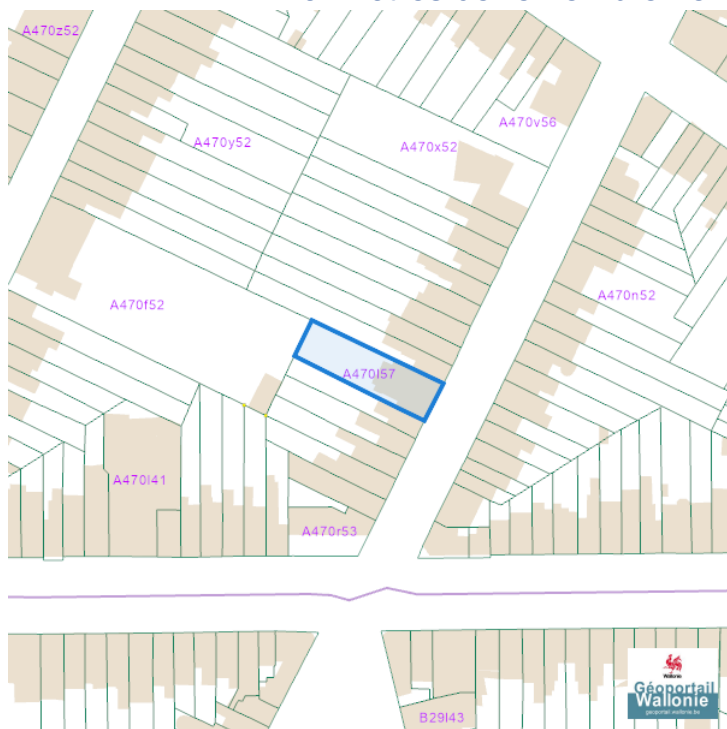
Lotissements



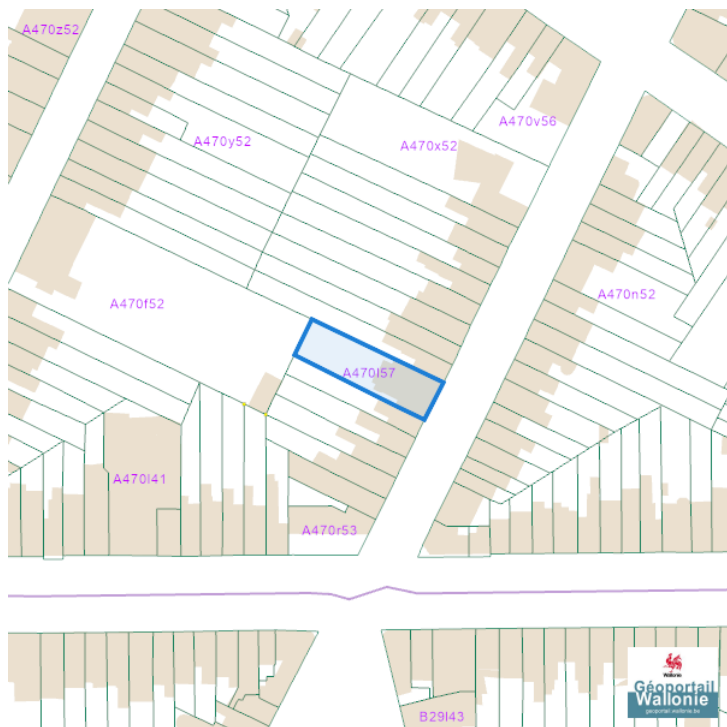
Plan Habitat Permanent



Périmètres de remembrement urbain (PRU)

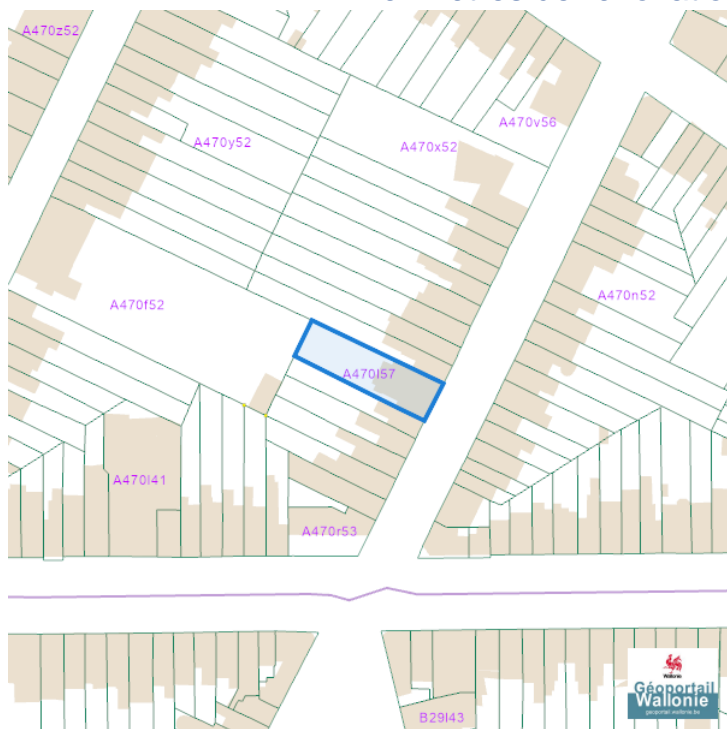


Périmètres de reconnaissance économique (PRE)



- Nature
- Périmètre de reconnaissance économique
 - Droit de préemption
 - Périmètre d'expropriation

Périmètres de rénovation urbaine



Périmètres de revitalisation urbaine



Rue Omer Lefèvre 13/ 15, 7100 La Louvière

Schéma d'Orientation Local (SOL)

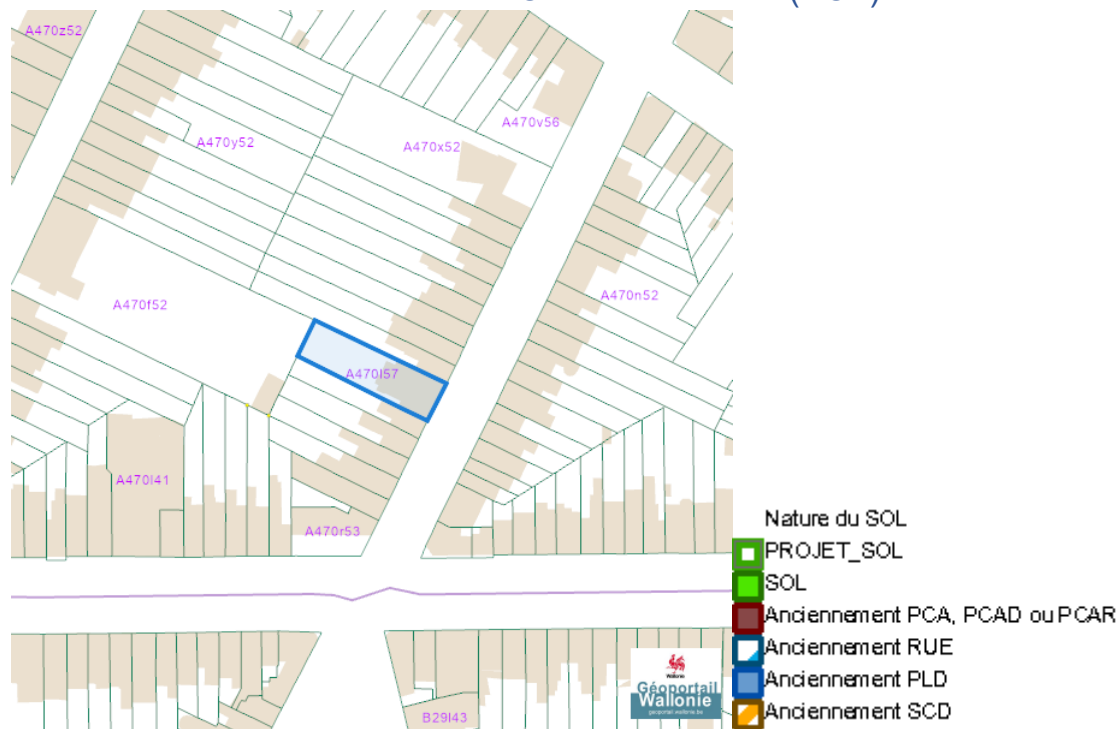
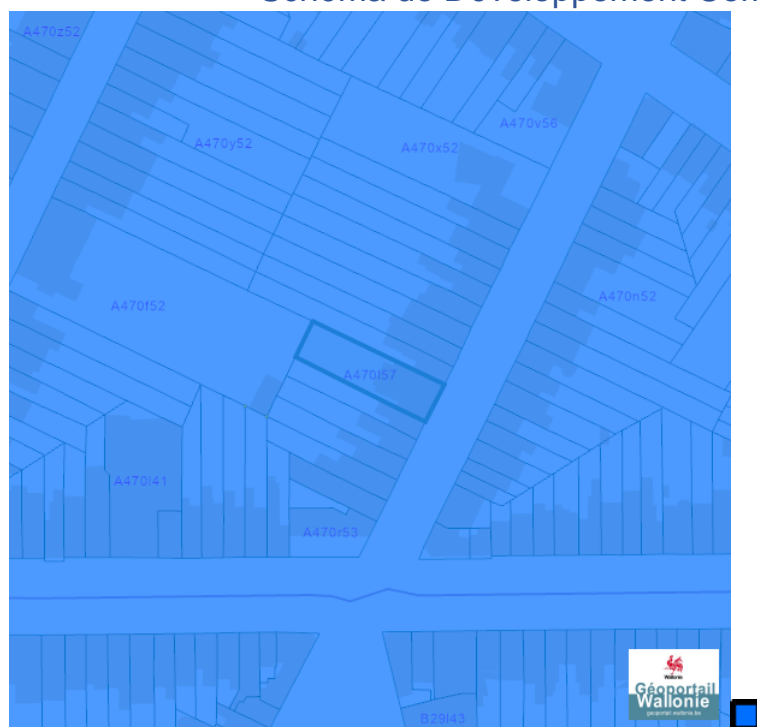
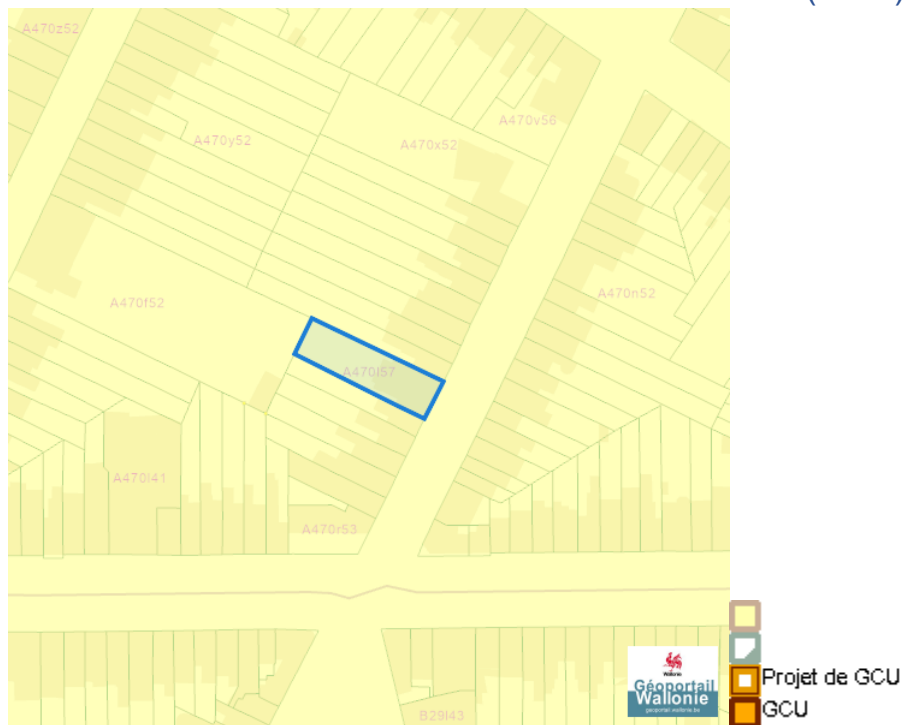


Schéma de Développement Communal (SDC)



Dossier: 00-00-9433/002

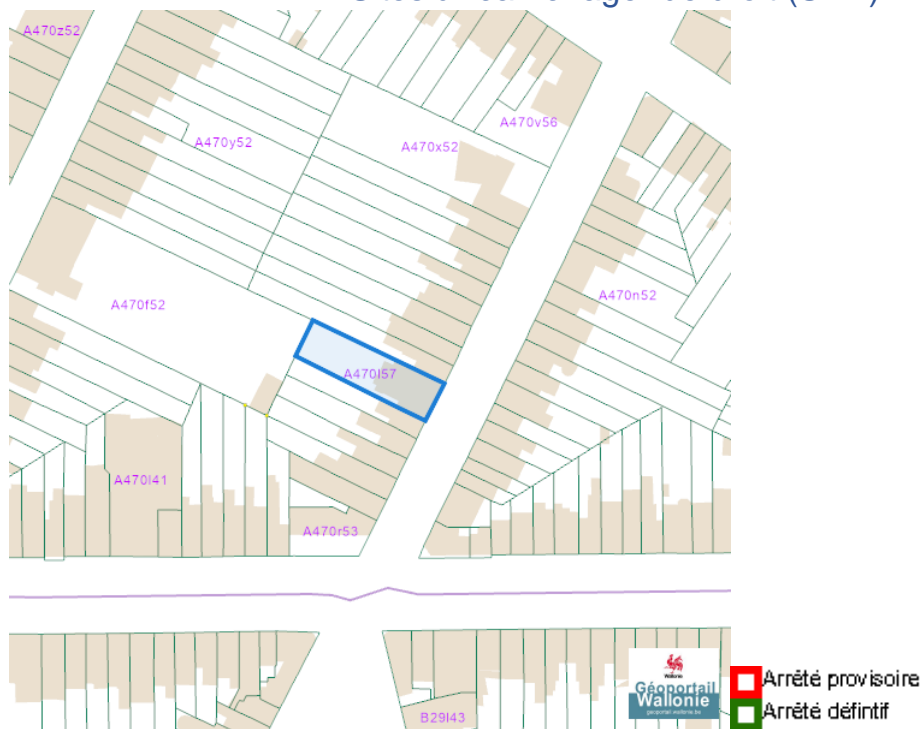
Guide Communal d'Urbanisme (GCU)



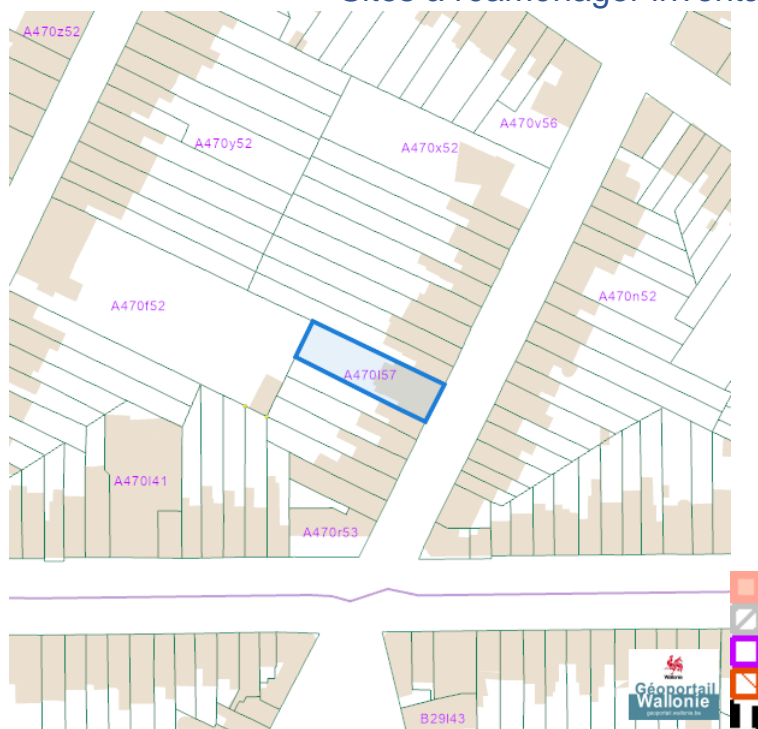
Guide Régional d'Urbanisme (GRU)



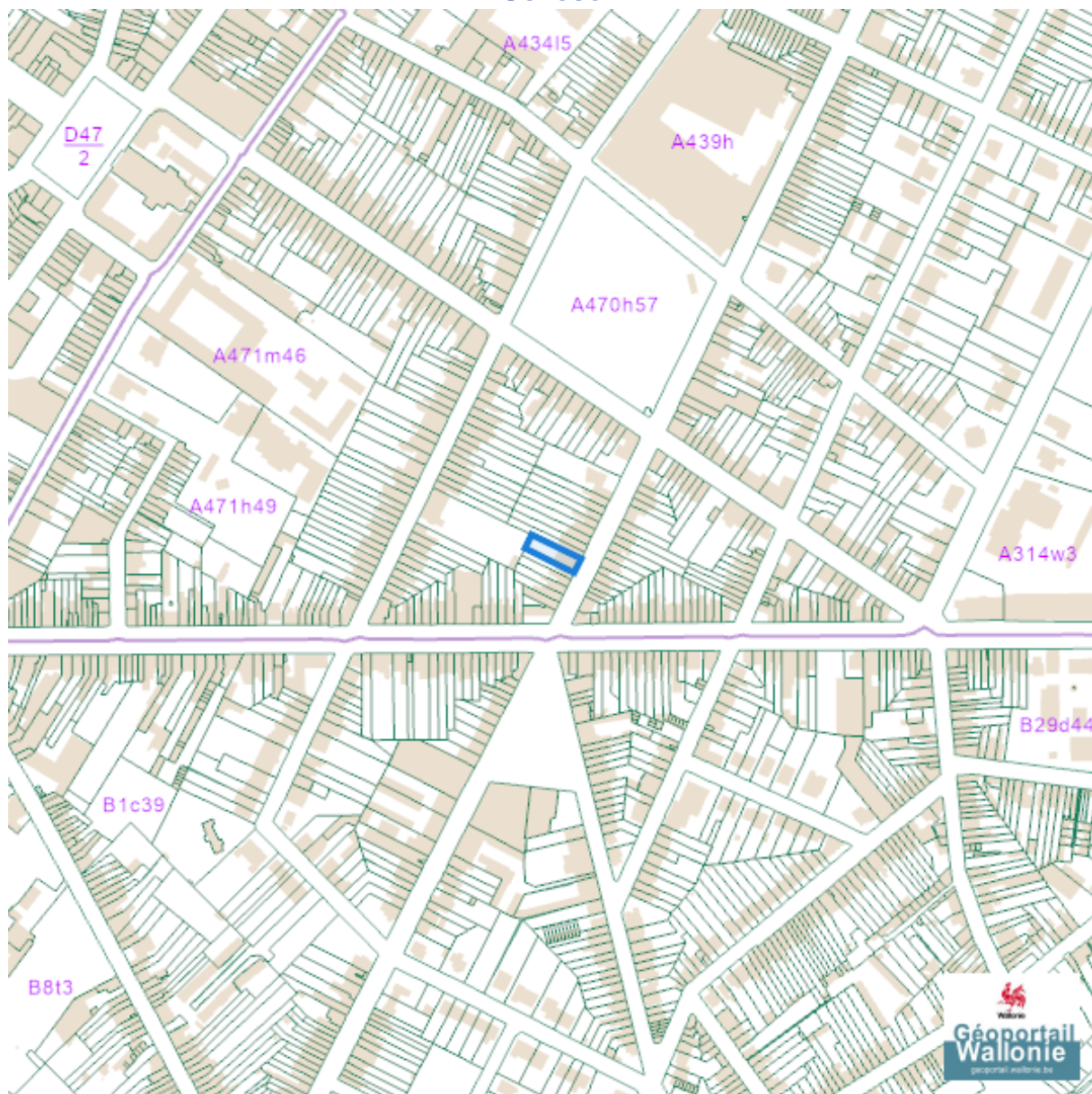
Sites à réaménager de droit (SAR)










Sites à réaménager inventaire (ISA)



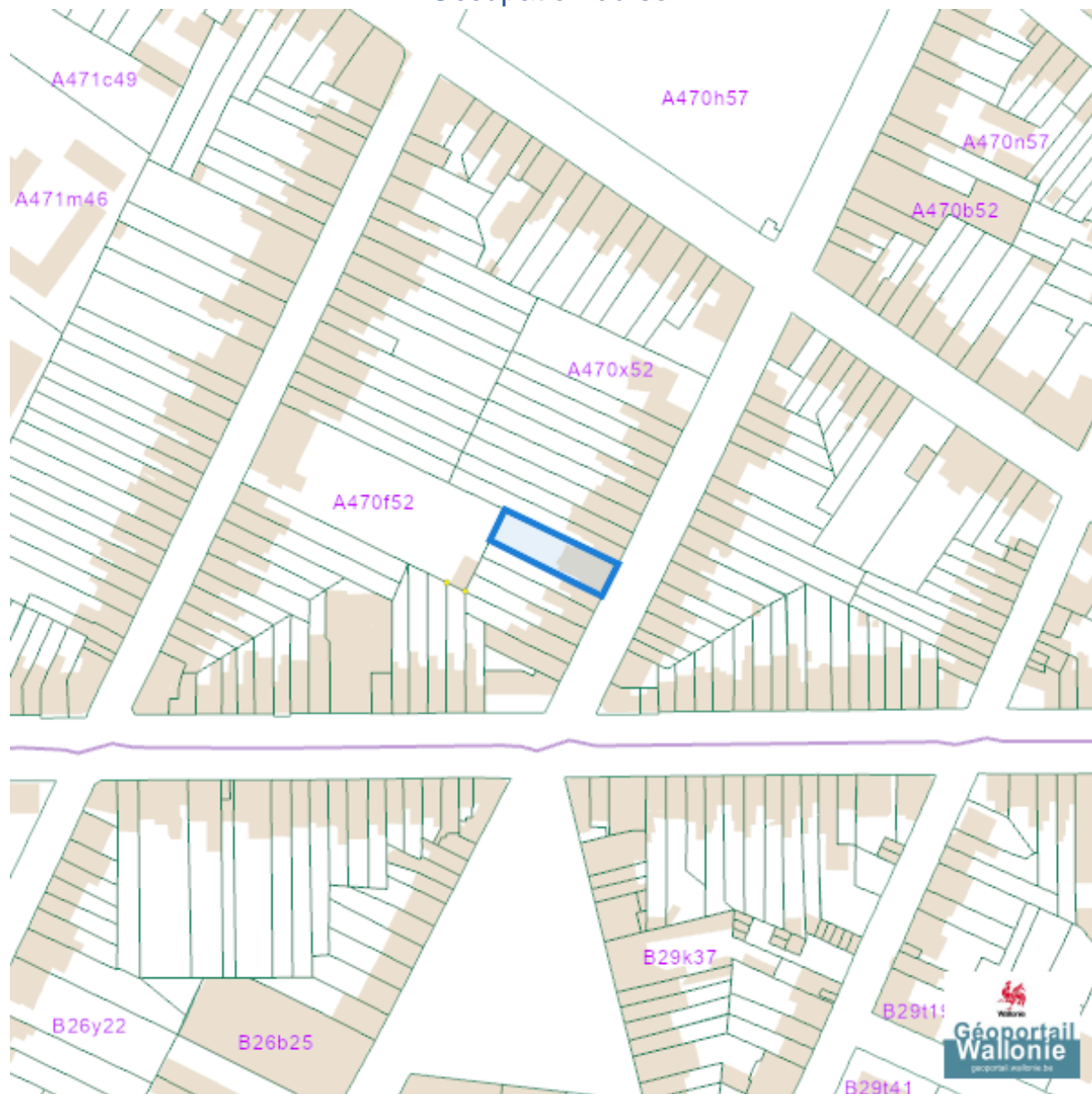
Seveso



-  Zone vulnérable basées sur un risque de probabilité d'effets dangereux supérieure à E-5 et sur une distance de 100m autour du site SEVESO
-  Zone vulnérable basées sur un risque de probabilité d'effets dangereux comprise entre E-5 et E-6 et sur une distance de 200m autour du site SEVESO
-  Zone vulnérable basées sur une courbe provisoire de risque et sur une distance de 200m autour du site SEVESO
- Seuil SEVESO
-  Petits seuils SEVESO
-  Grands seuils SEVESO
- Seuil SEVESO
-  Petits seuils SEVESO
-  Grands seuils SEVESO

Sol et sous-sol

Occupation du sol



Sites Karstiques



Zones de consultation de la DRIGM

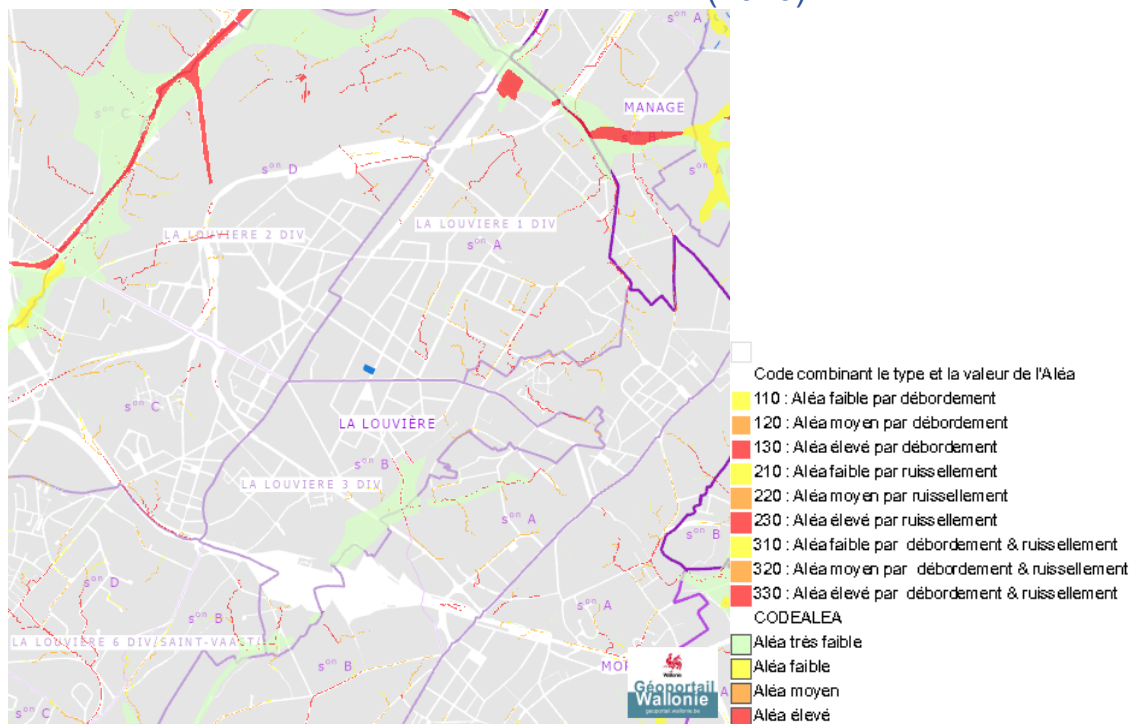


Etat des sols (BDES)

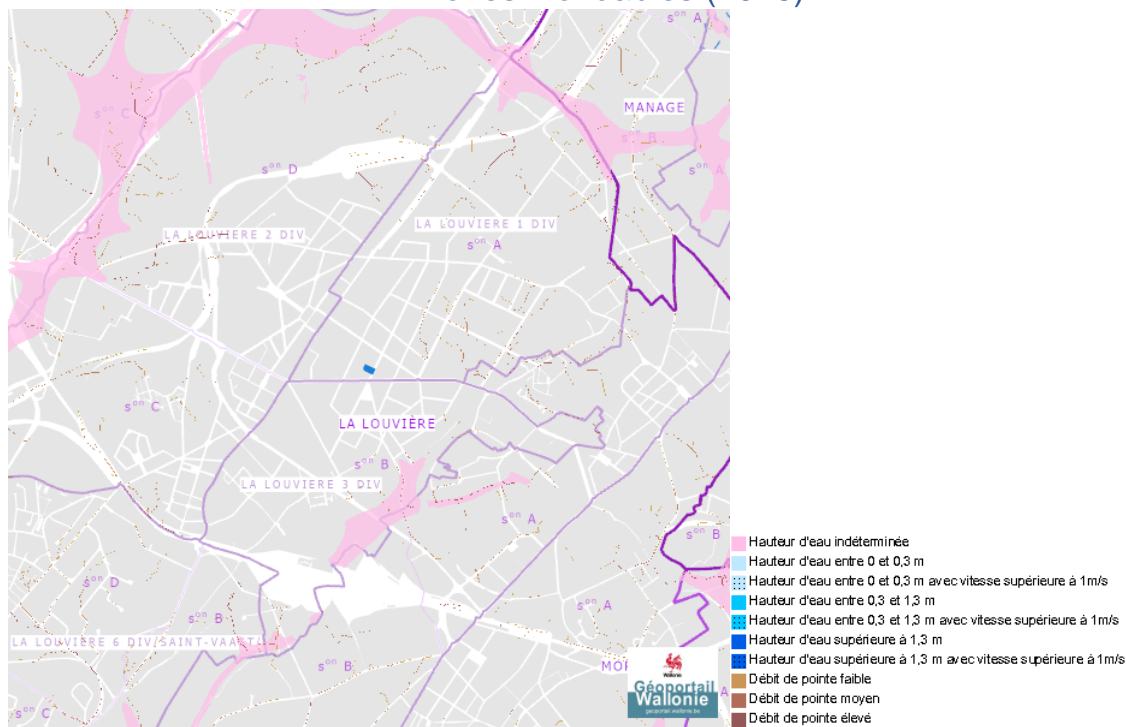


Eau

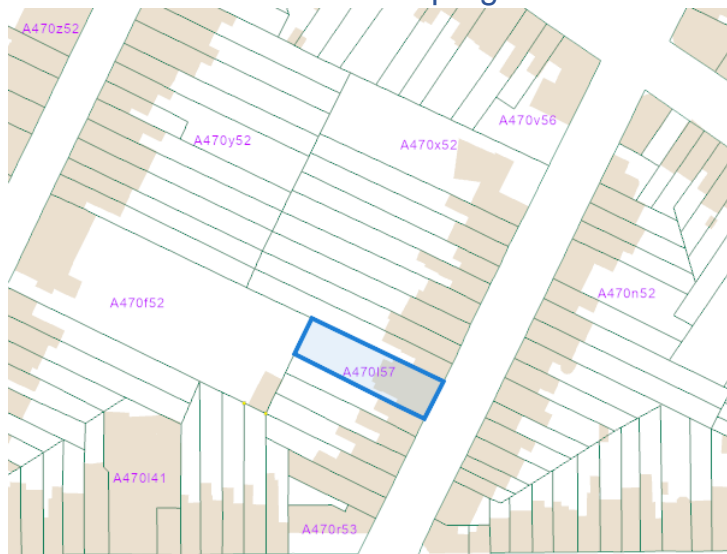
Alea d' inondation (2016)



Zones inondables (2016)

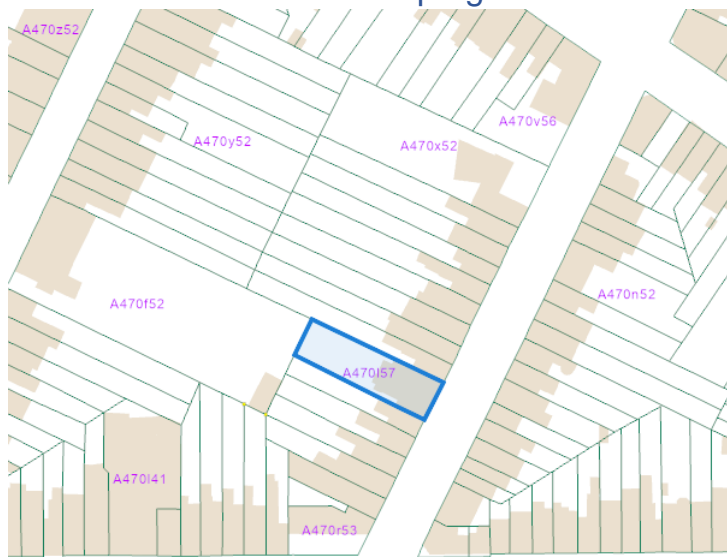


Captages en eaux de surface



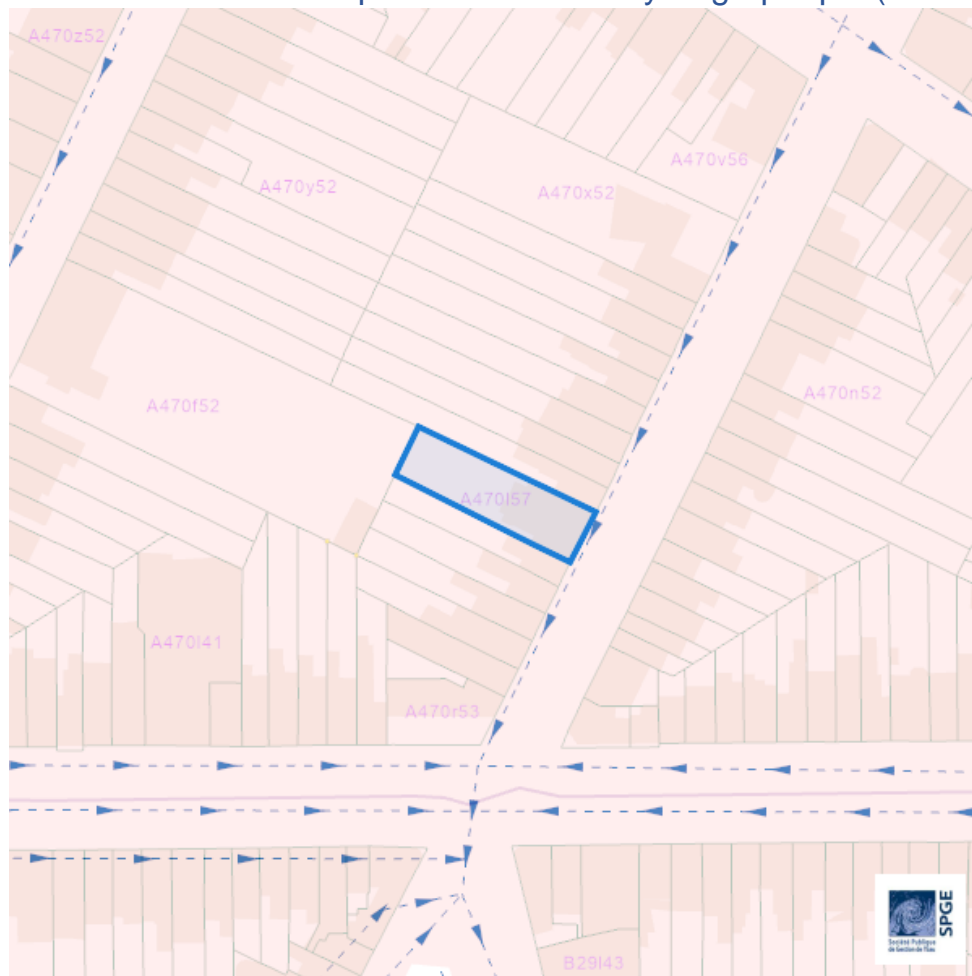
★ Captages pour lesquels il n'existe pas de zone de prévention





Captages en eaux souterraines



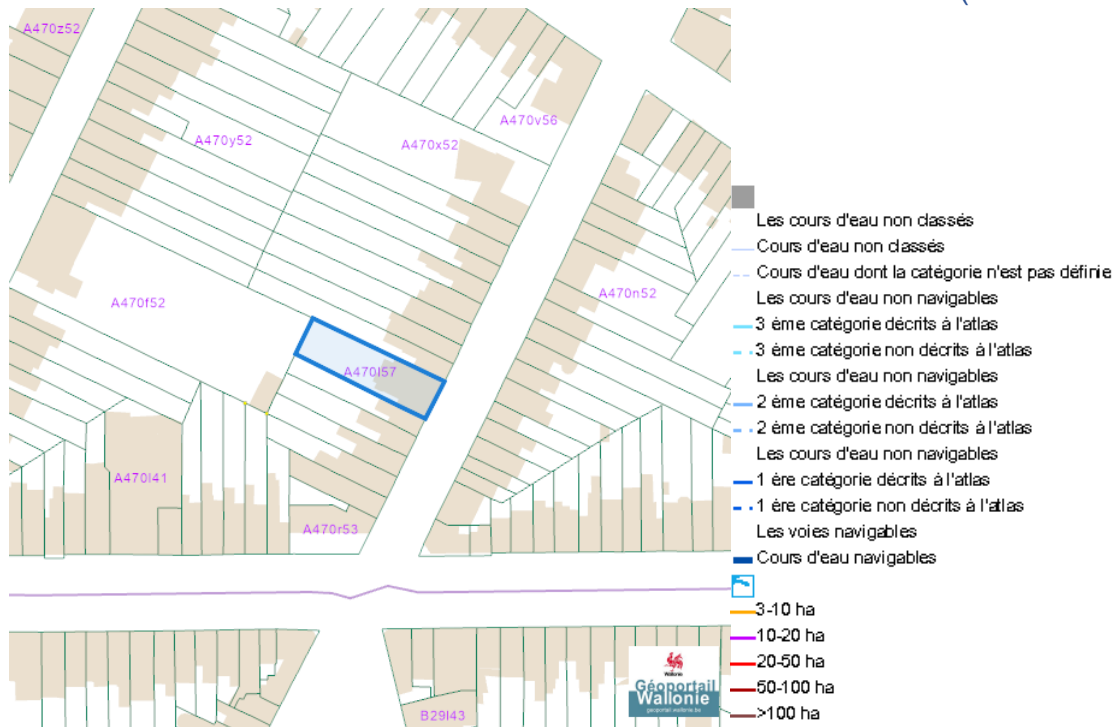
- ▲ Captages pour lesquels il existe une zone de prévention arrêtée
- ▲ Captages pour lesquels il existe une zone de prévention forfaitaire
- ▲ Captages pour lesquels il n'existe pas de zone de prévention

Plan d'Assainissement par Sous-bassin Hydrographique (PASH)



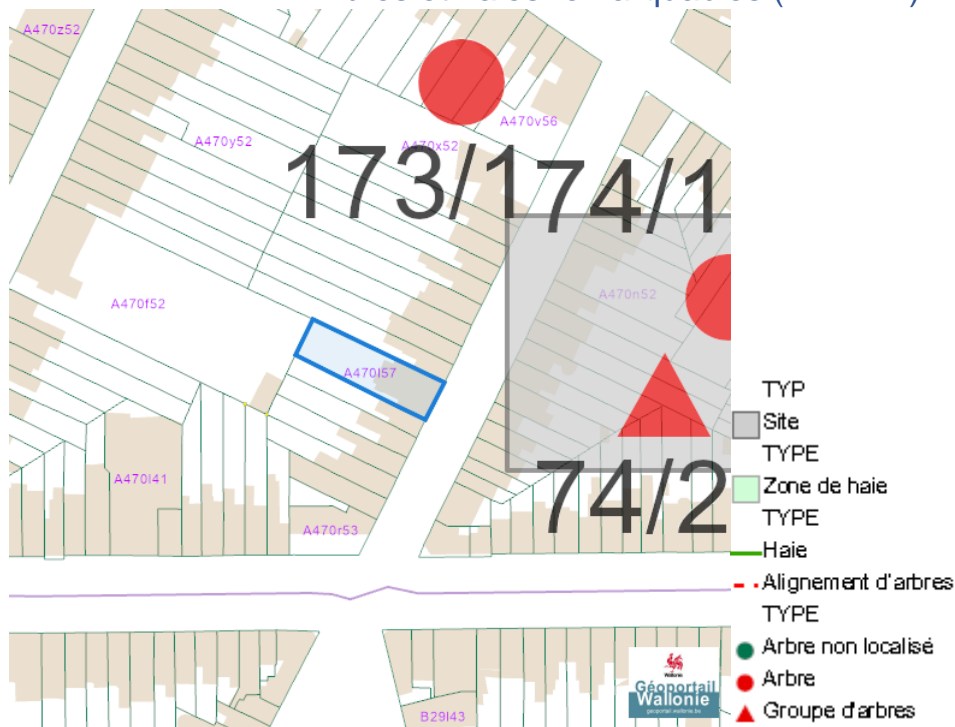
- Assainissement collectif
 -  Collectif
 -  Collectif hors zone urbanisable
- Assainissement autonome
 -  Autonome
- Assainissement transitoire
 -  Transitoire
- Collecteurs gravitaires
 -  Collecteur gravitaire - Existant (localisation vérifiée)
 -  Collecteur gravitaire - Existant (schématique, localisation à vérifier)
 -  Collecteur gravitaire - En construction
 -  Collecteur gravitaire - A l'étude
- Collecteurs sous pression
 -  Collecteur sous-pression - Existant (localisation vérifiée)
 -  Collecteur sous-pression - Existant (schématique, localisation à vérifier)
 -  Collecteur sous-pression - En construction
 -  Collecteur sous-pression - A l'étude
- Type de système
 -  Strictement eaux usées
 -  Strictement eaux claires
- Unitaire (eaux usées et claires)
 -  Egout gravitaire - Existant (localisation vérifiée)
 -  Egout gravitaire - Existant (schématique, localisation à vérifier)
 -  Egout gravitaire - En construction
 -  Egout gravitaire - A l'étude
 -  Egout gravitaire - Existence à vérifier auprès de la commune
- Egout sous pression
 -  Egout sous pression - Existant (localisation vérifiée)
 -  Egout sous pression - Existant (schématique, localisation à vérifier)
 -  Egout sous pression - En construction
 -  Egout sous pression - A l'étude
 -  Egout sous pression - Existence à vérifier auprès de la commune
- Pompage
 -  Existant
 -  En construction
 -  A l'étude
- Publiques
 -  Existant
 -  En construction
 -  A l'étude
 -  A déclasser
 -  Hors Wallonie

Axes de ruissellement concentré et données associées (LIDAXES)

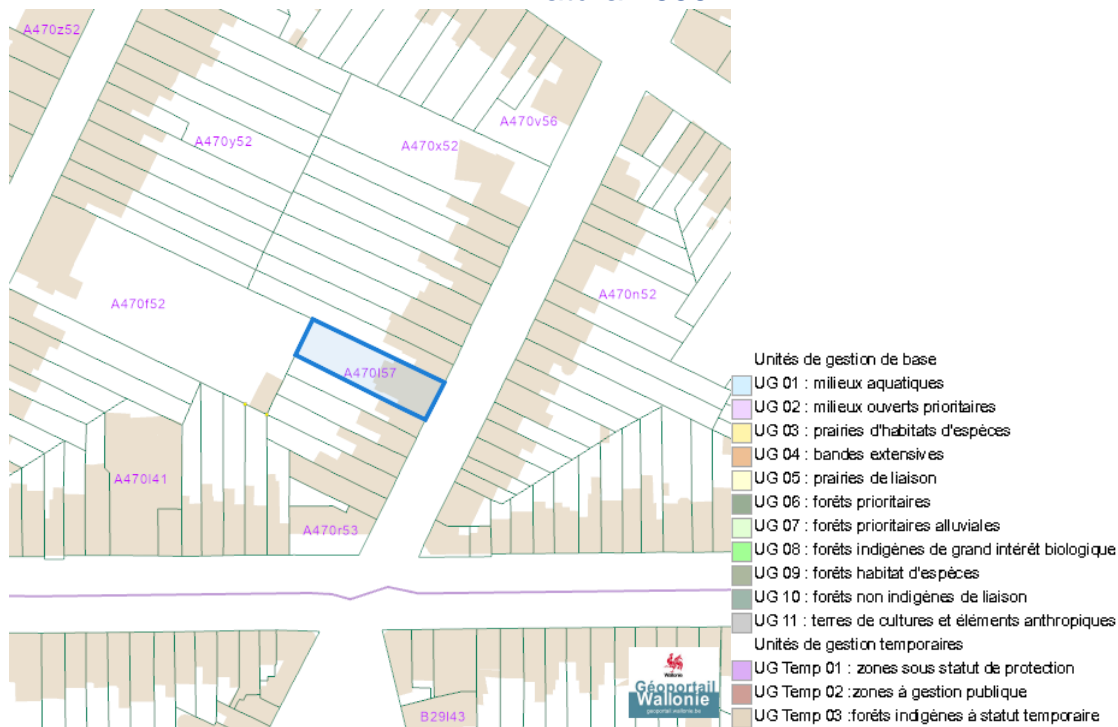


Nature

Arbres et haies remarquables (AHREM)



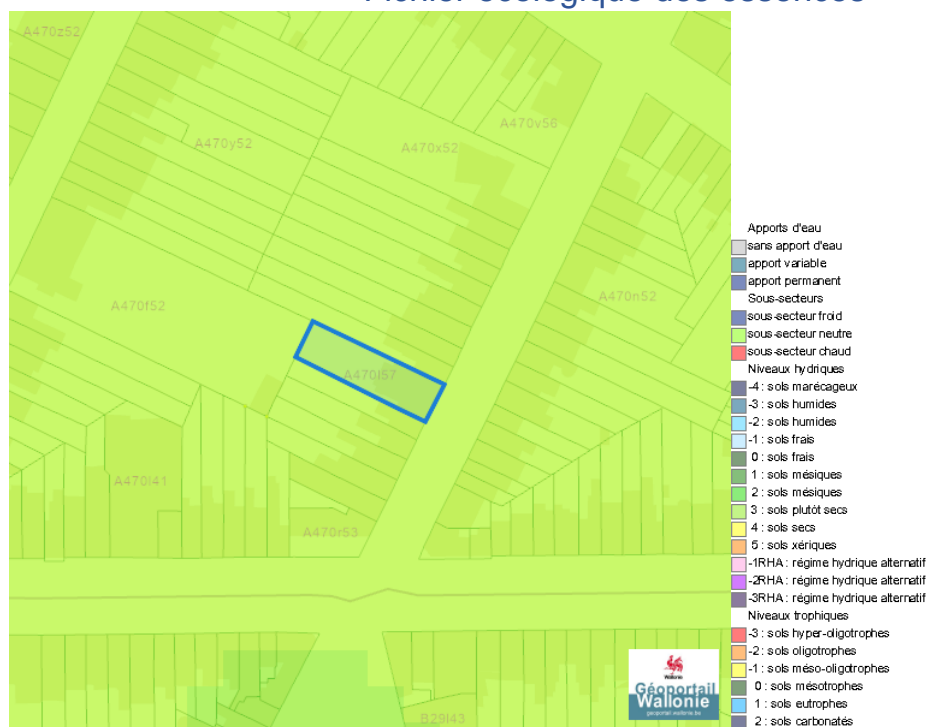
Natura 2000



Loi sur le contrat d' assurance terrestre



Fichier écologique des essences



Conservation de la nature



Peste porcine africaine



Parcelle agricole anonyme 2019 (SIGEC)

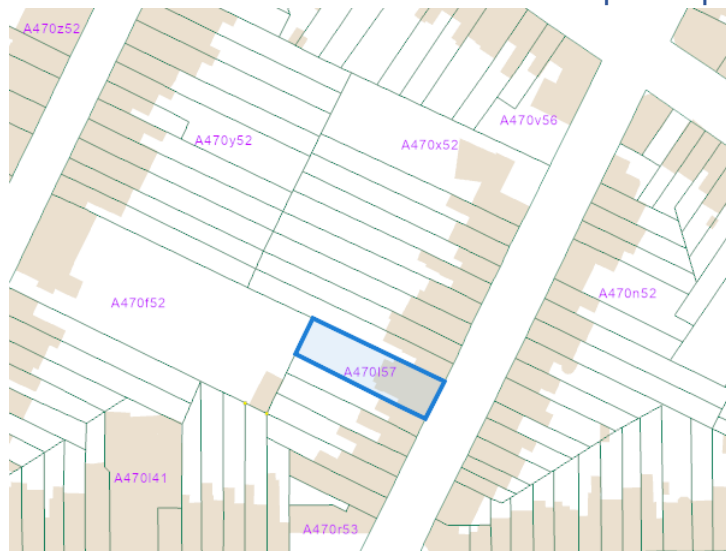


Parcelle agricole anonyme 2021 (SIGEC)



Droit de préemption

Communes préemptibles



Préemption, Service extérieur

- Droit de préemption, Service extérieur de Mons
- Droit de préemption, Service extérieur de Libramont
- Droit de préemption, Service extérieur de Huy
- Pas de droit de préemption

Patrimoine immobilier

Patrimoine biens en liste de sauvegarde



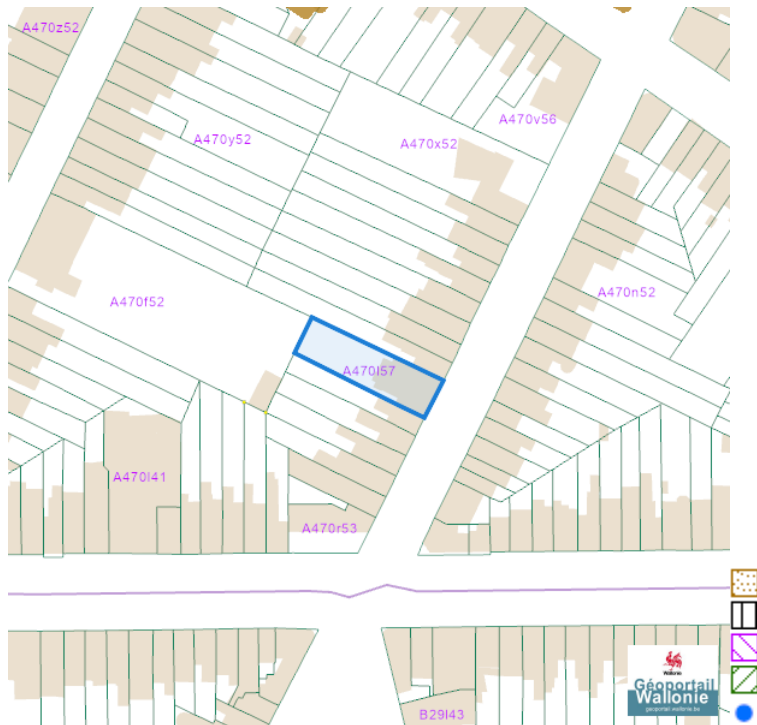
Patrimoine biens exceptionnels



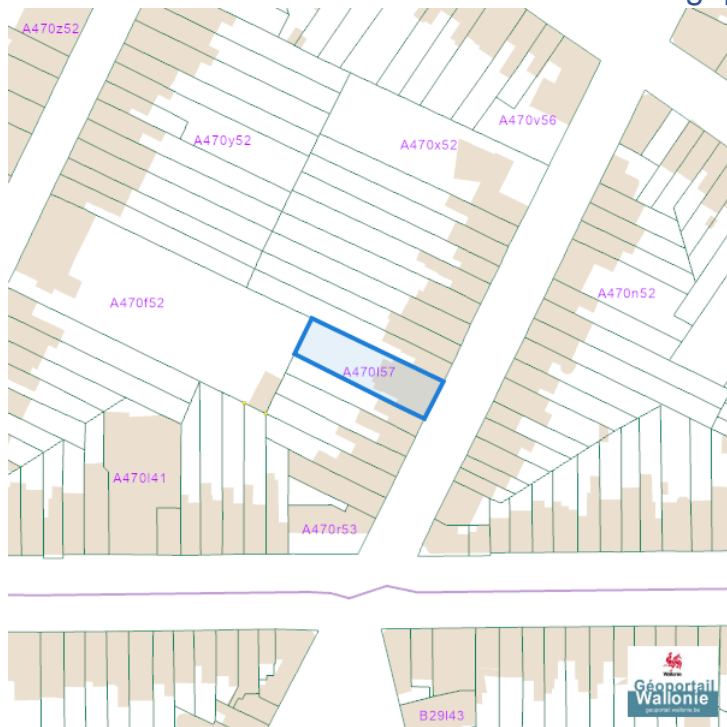
Patrimoine biens mondiaux



Patrimoine biens classés et zones de protection



Carte archéologique

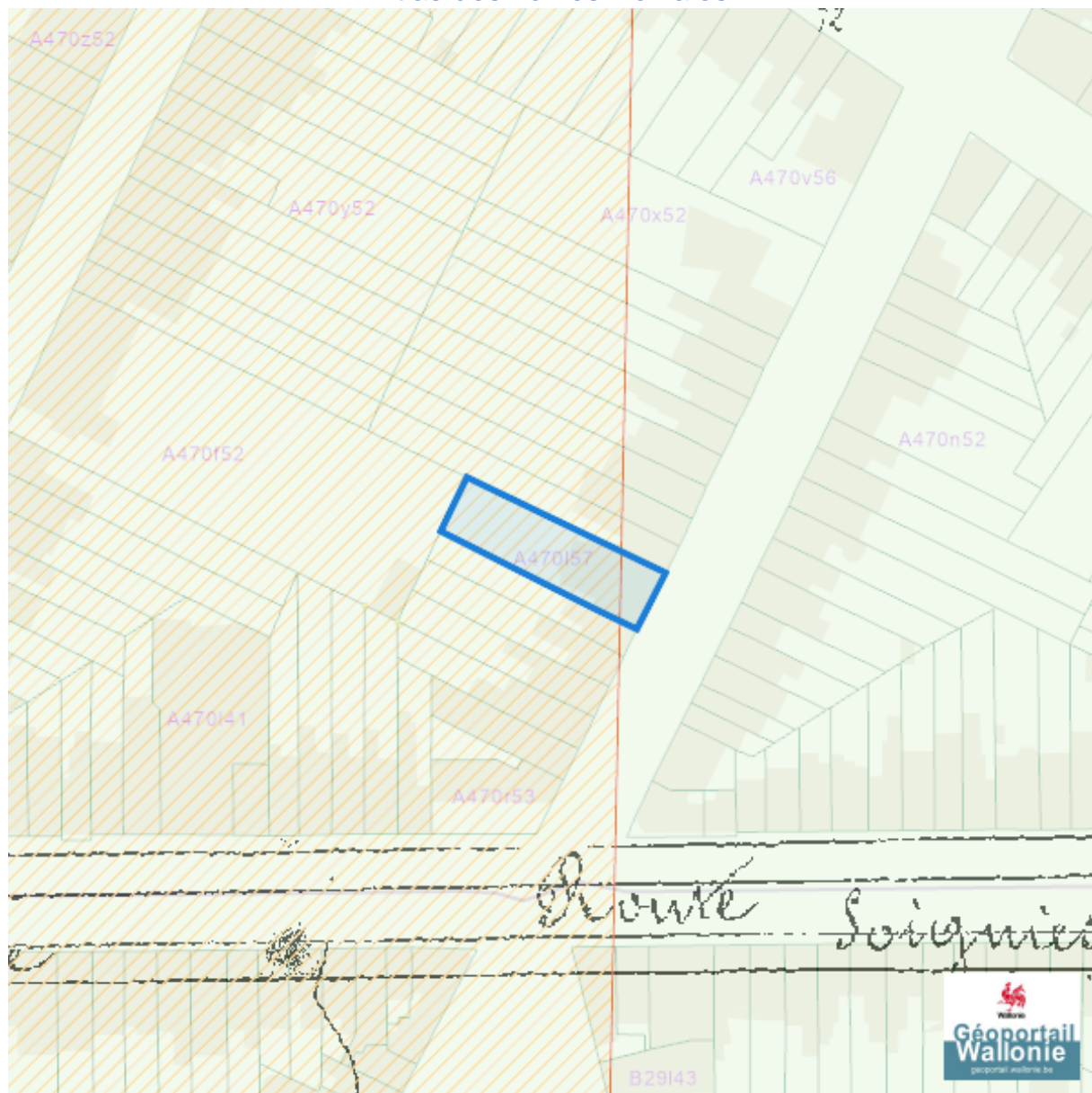


Inventaire du patrimoine immobilier culturel (IPIC)



Cartes historiques

Atlas des voiries vicinales



Autres cartes

Réseau routier régional et bornes associées

