

# DC à la carte



---

*Rue Enfer 43, 7120 Estinnes-au-Val*  
*55011A0483/00H000*

---

Lieu  
Environs  
Cadastre  
Plan régional  
Amenagement du territoire  
Sol et sous-sol  
Eau  
Nature  
Droit de préemption  
Patrimoine immobilier  
Cartes historiques  
Autres cartes

Dossier: 00-01-0612/005

---

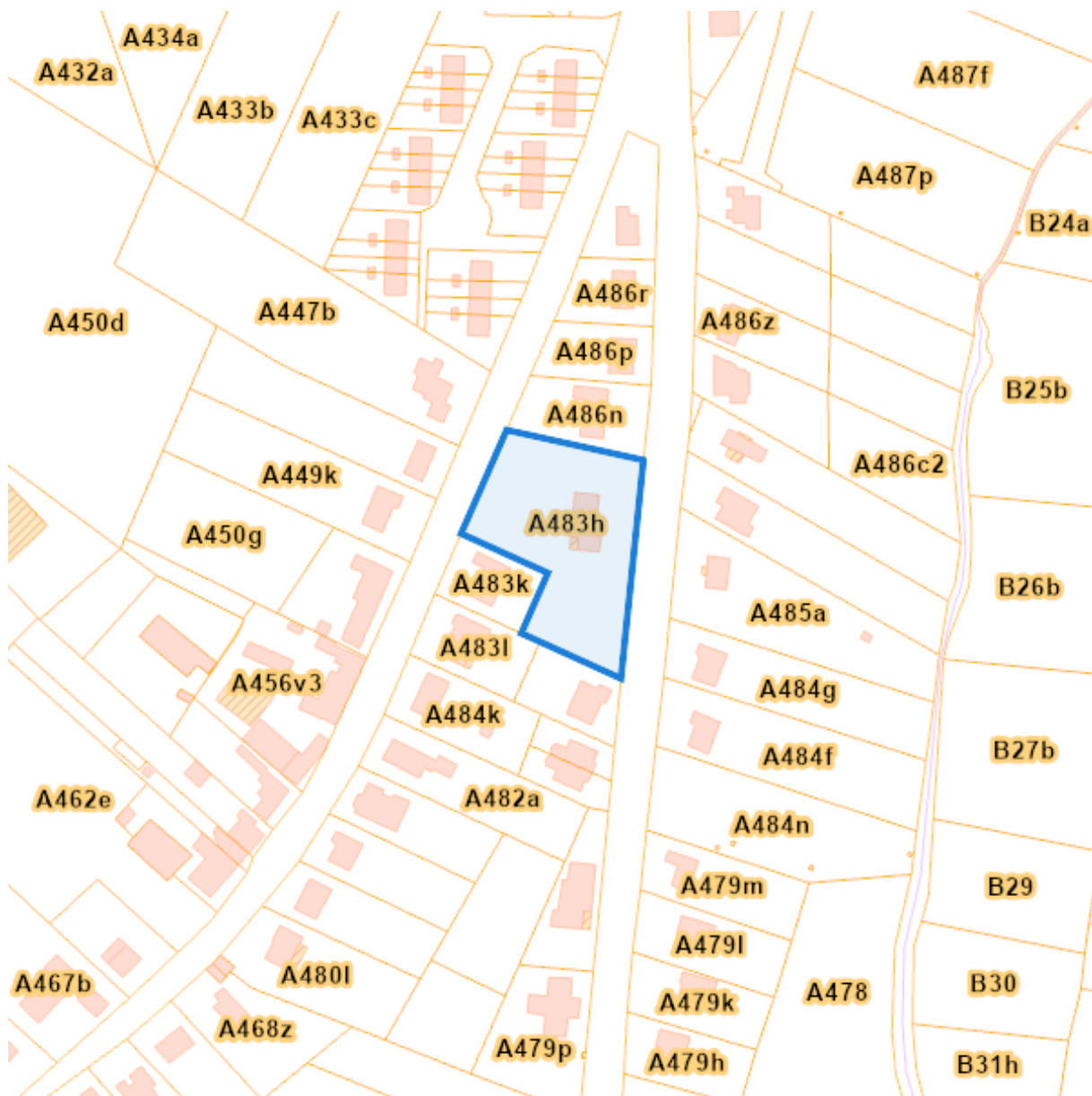
*Lieu*

---



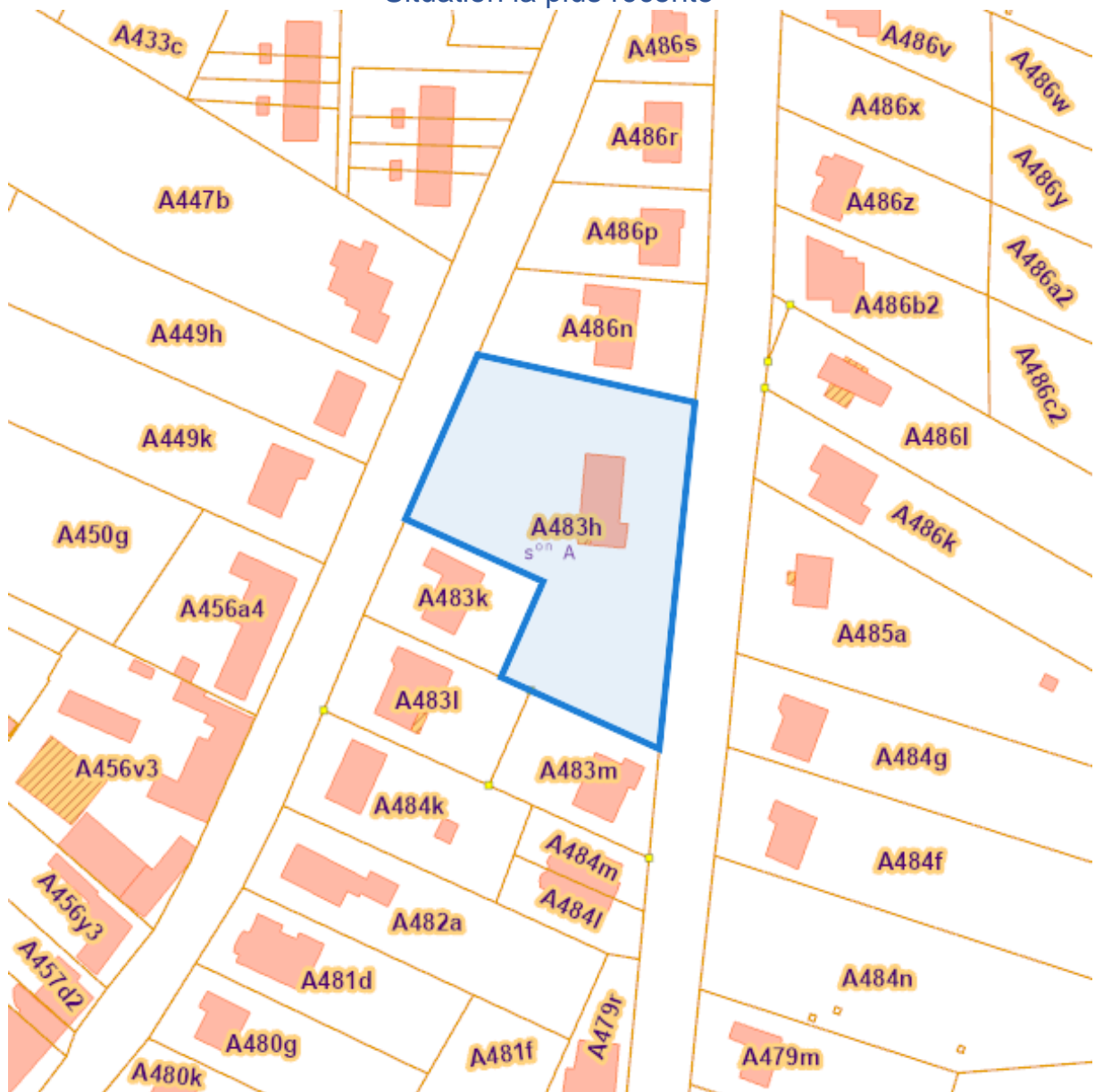
Dossier: 00-01-0612/005

Environs



Cadastre

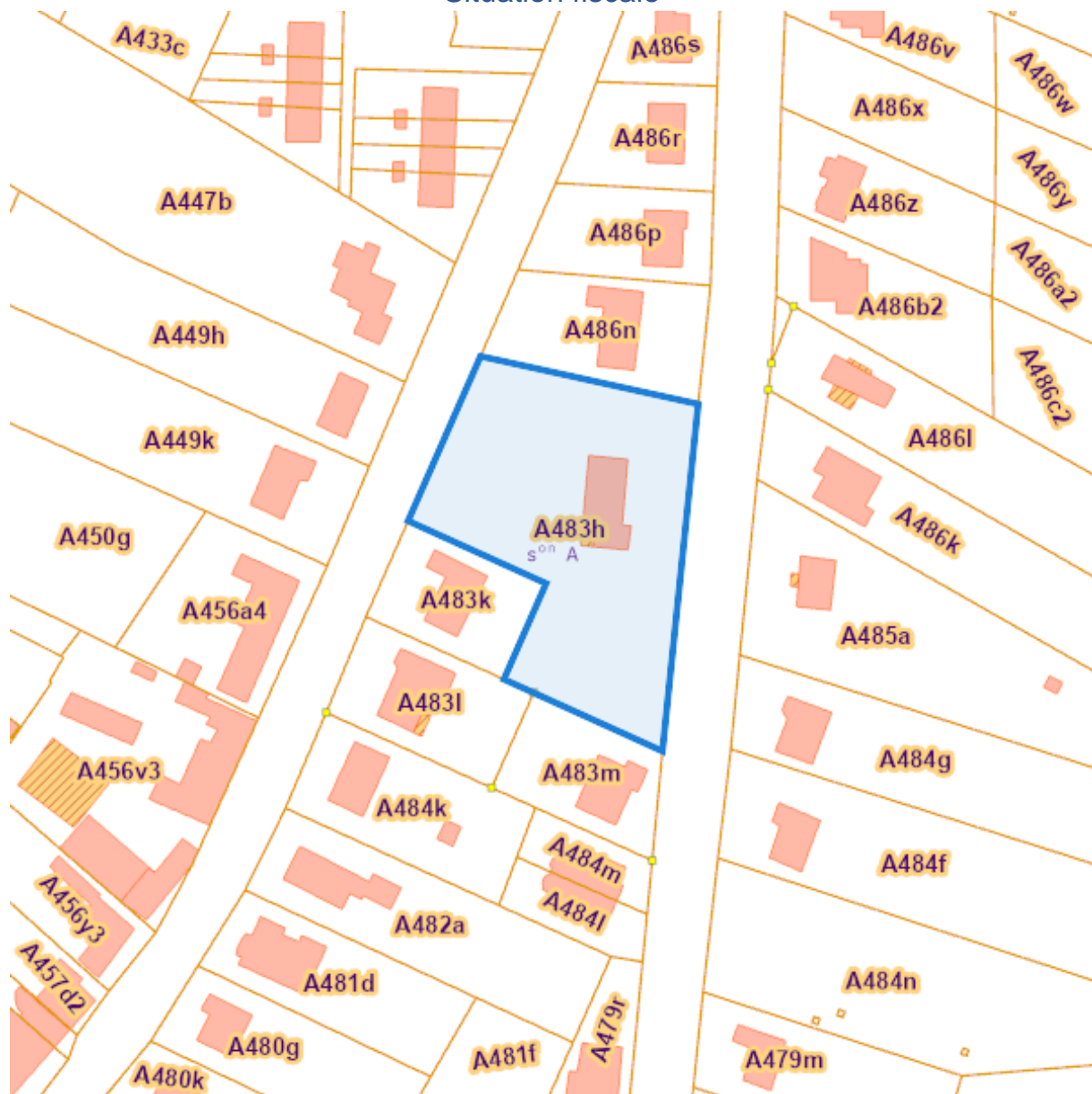
Situation la plus récente



[eservices.minfin.fgov.be](https://eservices.minfin.fgov.be)

Dossier: 00-01-0612/005

Situation fiscale



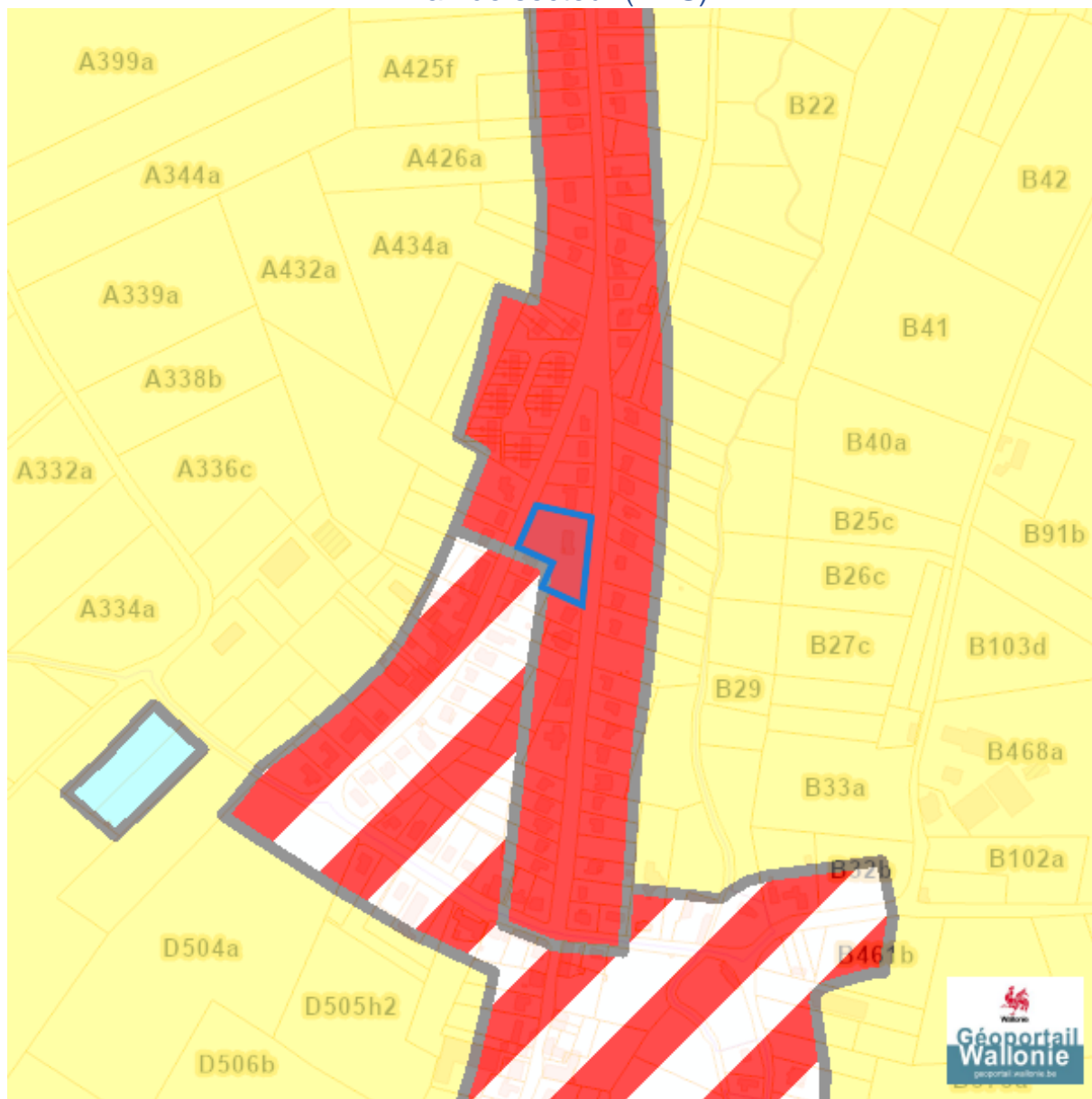
[eservices.minfin.fgov.be](http://eservices.minfin.fgov.be)

---






























Plan régional

---

Plan de secteur (PDS)

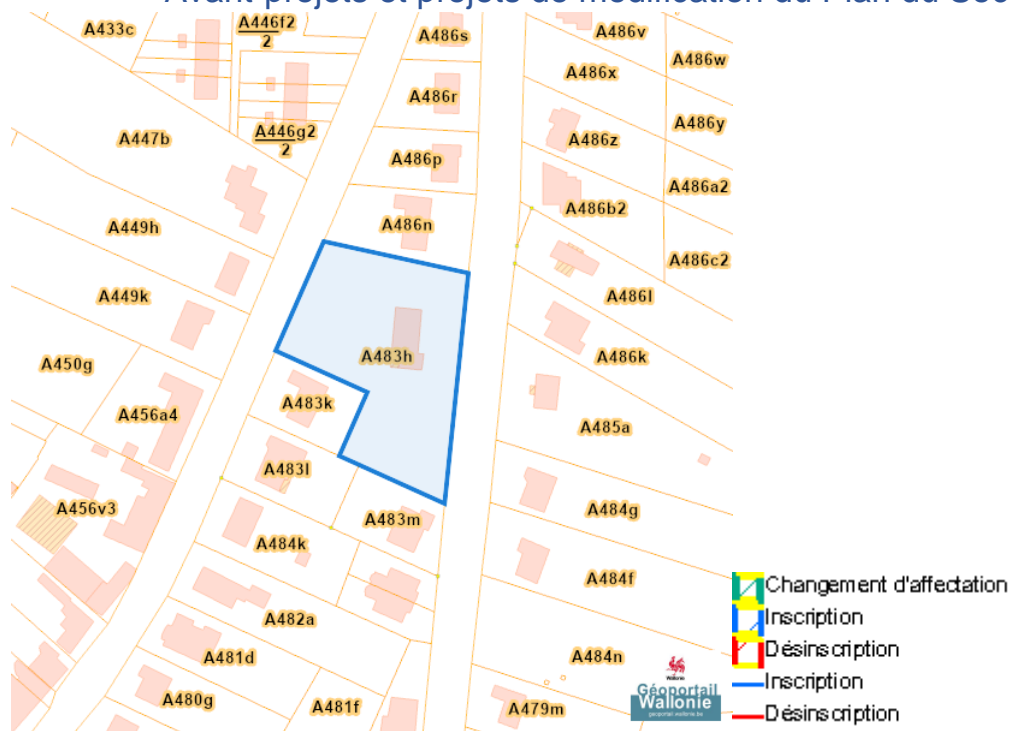


Rue Enfer 43, 7120 Estinnes-au-Val

-  Habitat
-  Habitat à caractère rural
-  Habitat vert
-  Services publics et équipements communautaires
-  Centre d'enfouissement technique
-  Centre d'enfouissement technique désaffecté
-  Loisirs
-  Servitude particulière
-  Activité économique mixte
-  Activité économique industrielle
-  Activité économique spécifique Agro-Economique
-  Activité économique spécifique Grande Distribution
-  Activité économique spécifique Risque majeur
-  Dépendances d'extraction
-  Extraction à destination agricole
-  Extraction à destination forestière
-  Extraction à destination espaces verts
-  Extraction à destination zone naturelle
-  Aménagement communal concerté
-  Aménagement communal concerté à caractère économique
-  Enjeu communal
-  Enjeu régional
-  Agricole
-  Forestière
-  Espaces verts
-  Naturelle
-  Parc
-  Eau
-  Non affectée ("zone blanche")

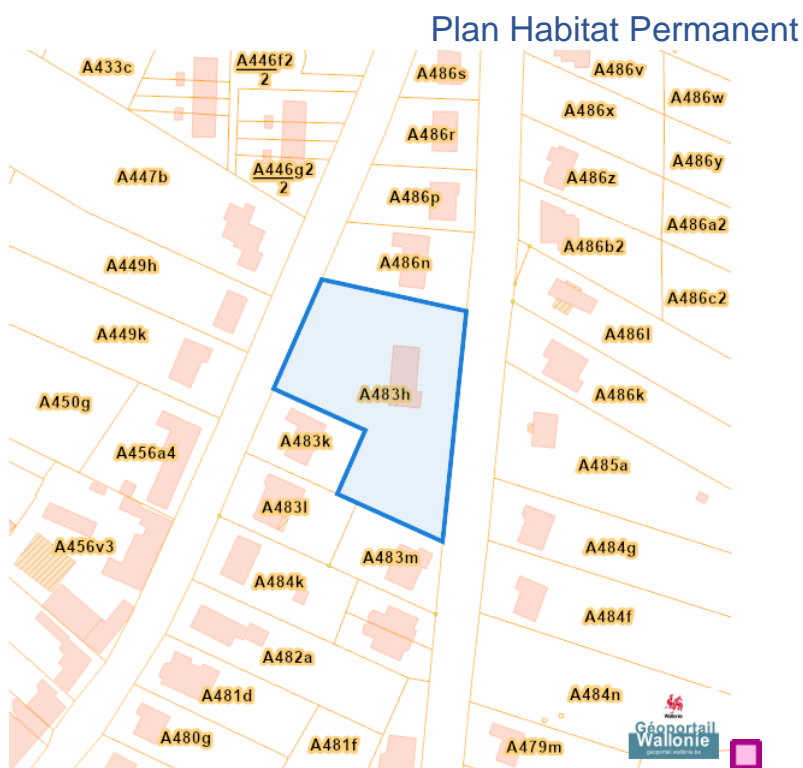
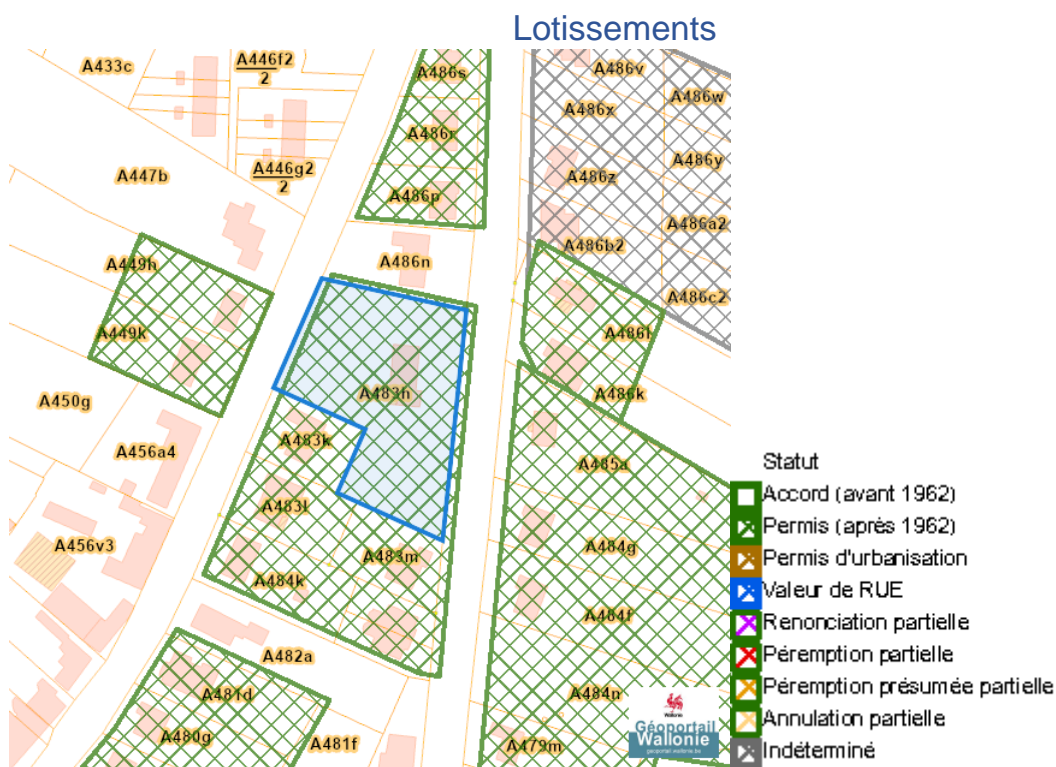
Dossier: 00-01-0612/005

### Avant-projets et projets de modification du Plan du Secteur

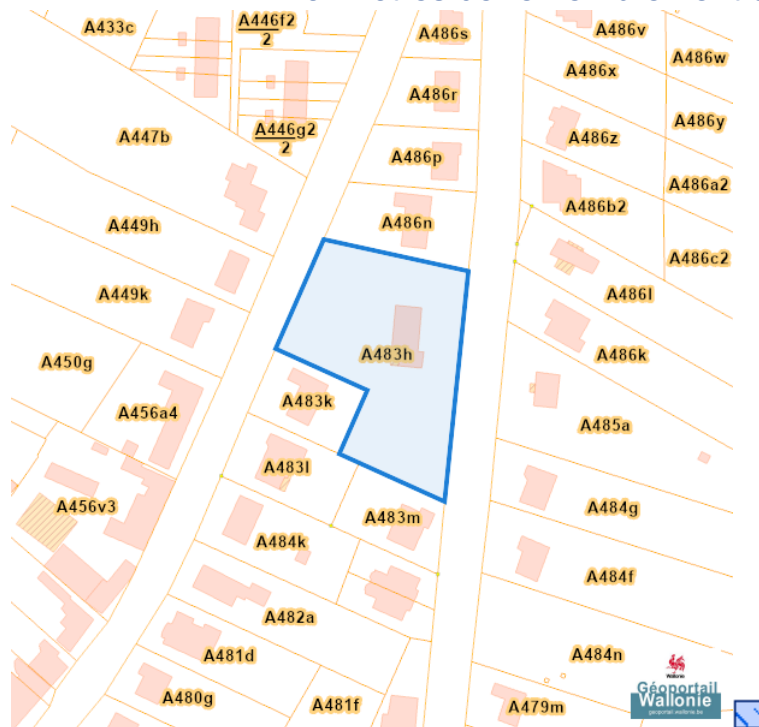




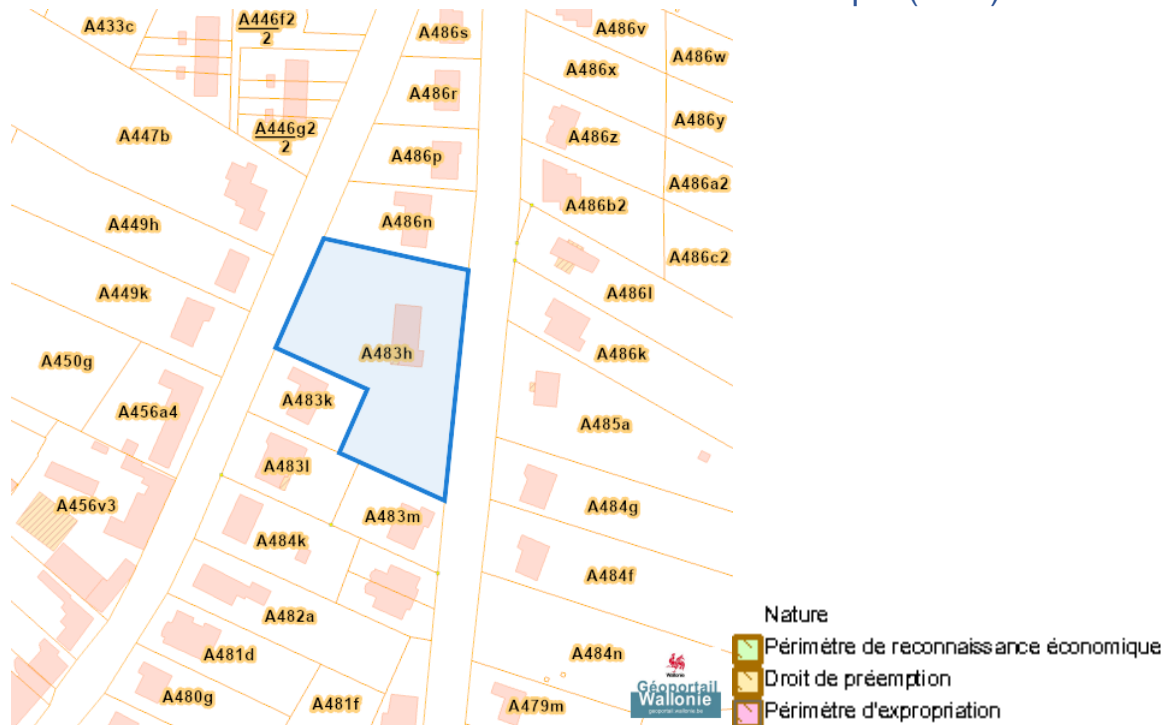
Aménagement du territoire



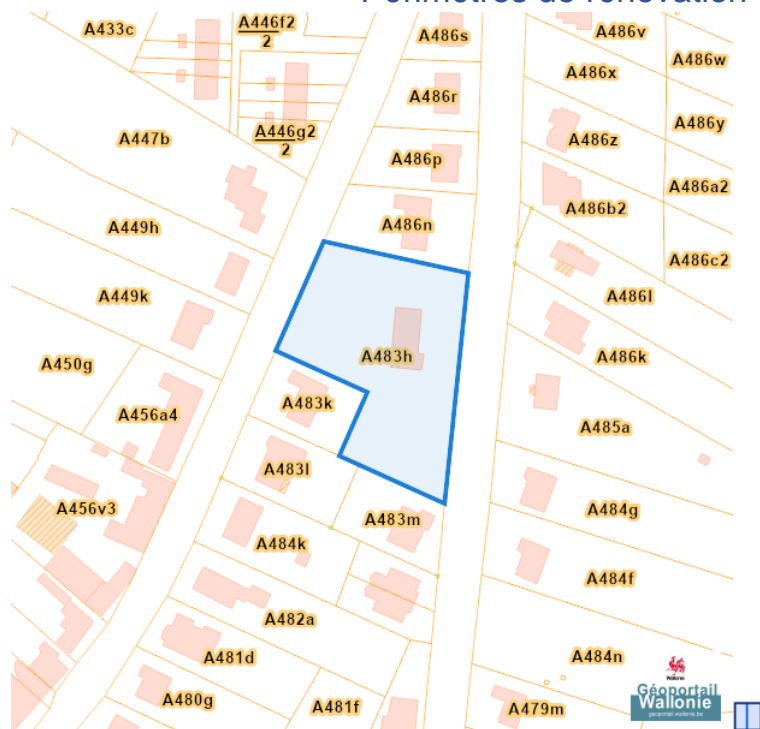
### Périmètres de remembrement urbain (PRU)



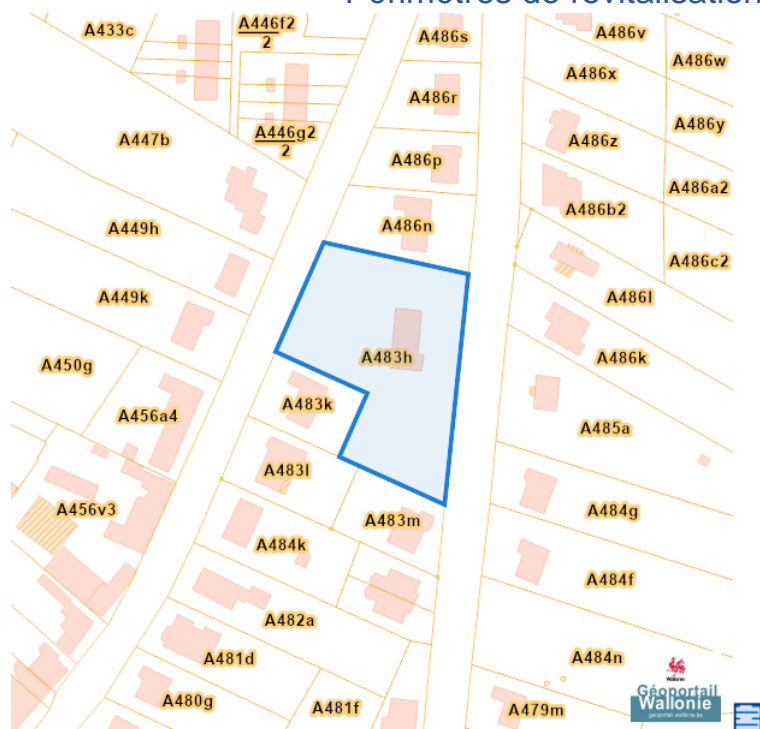
### Périmètres de reconnaissance économique (PRE)



### Périmètres de rénovation urbaine

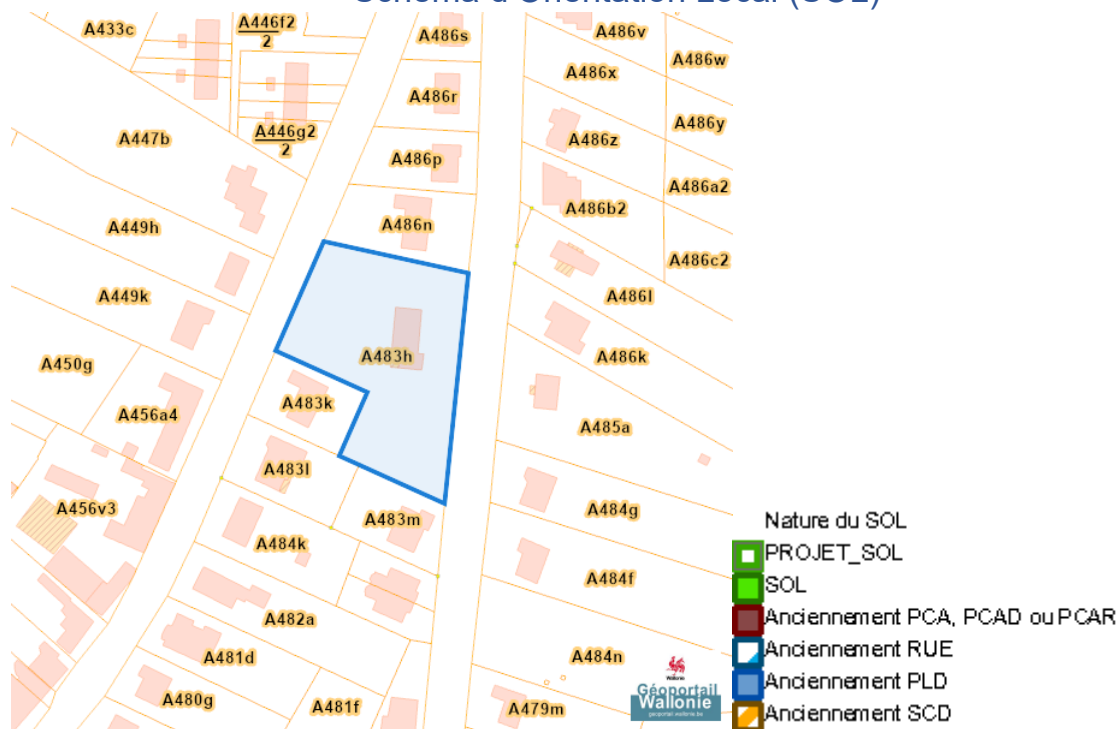


### Périmètres de revitalisation urbaine

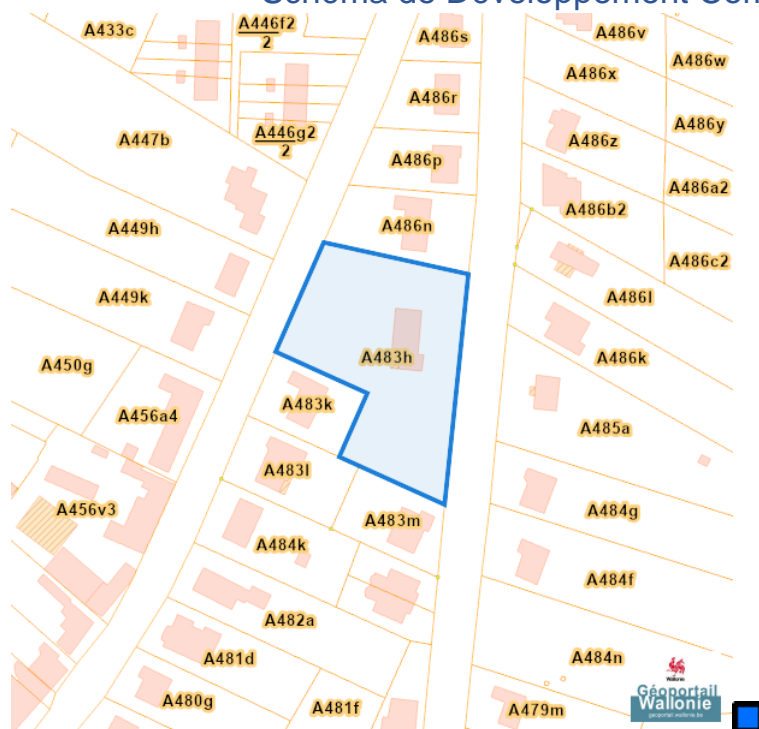


Rue Enfer 43, 7120 Estinnes-au-Val

## Schéma d'Orientation Local (SOL)



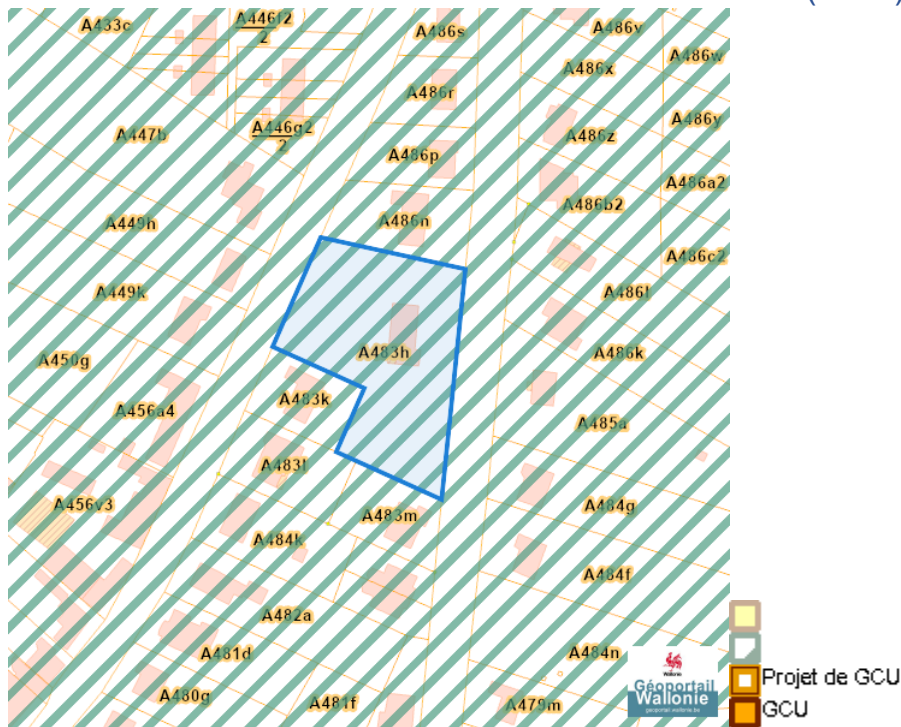
## Schéma de Développement Communal (SDC)



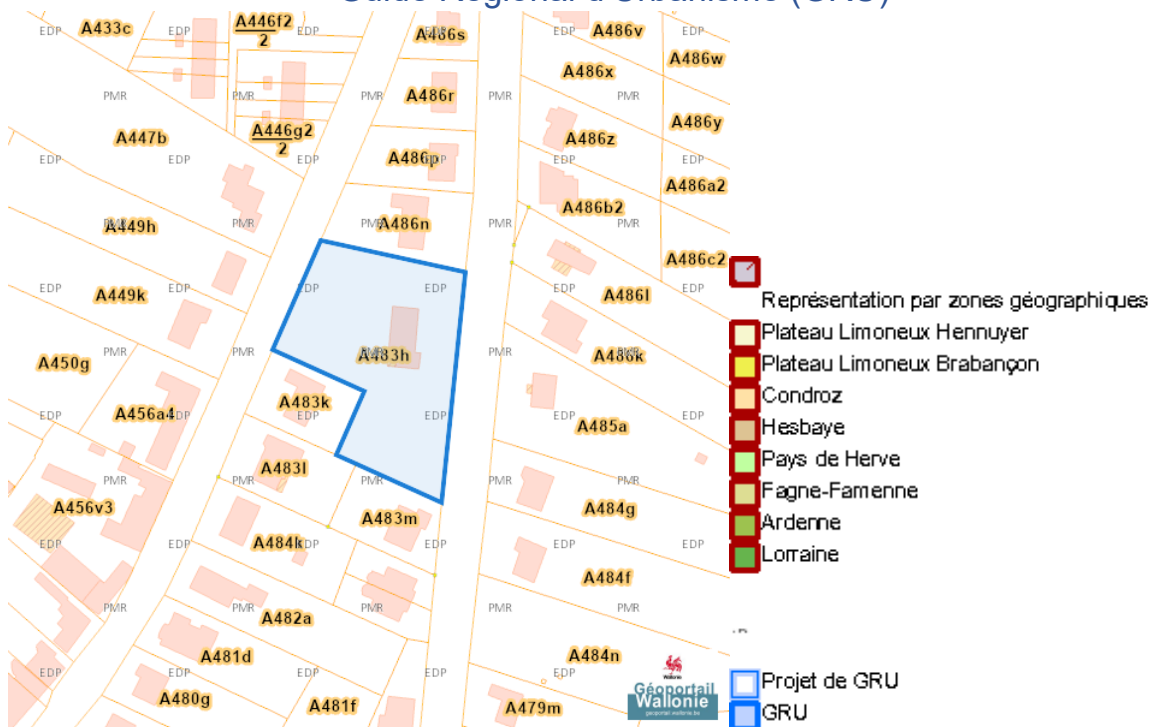
Dossier: 00-01-0612/005

Rue Enfer 43, 7120 Estinnes-au-Val

## Guide Communal d'Urbanisme (GCU)

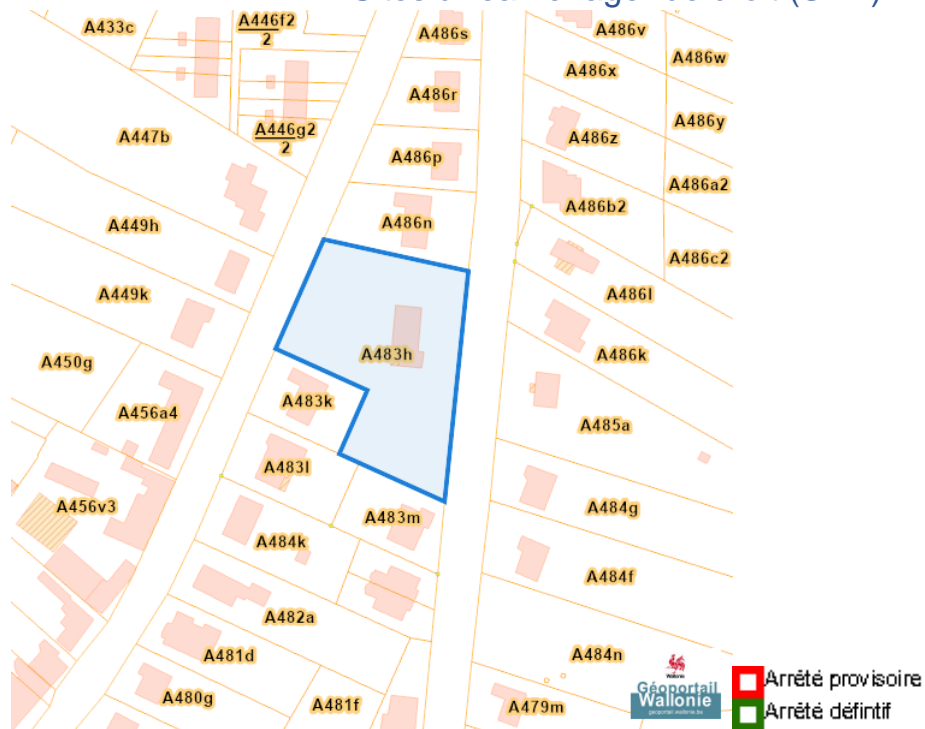


## Guide Régional d'Urbanisme (GRU)

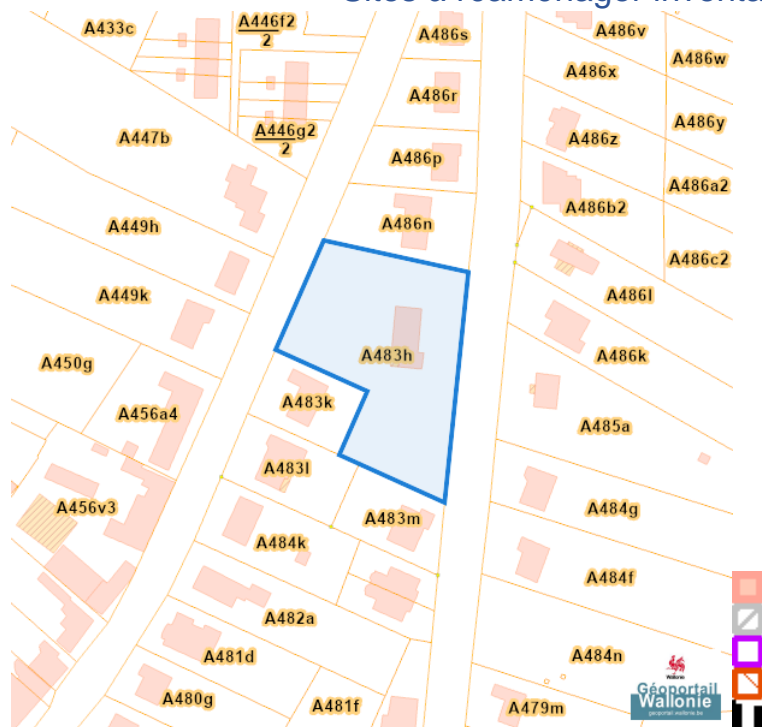


Dossier: 00-01-0612/005

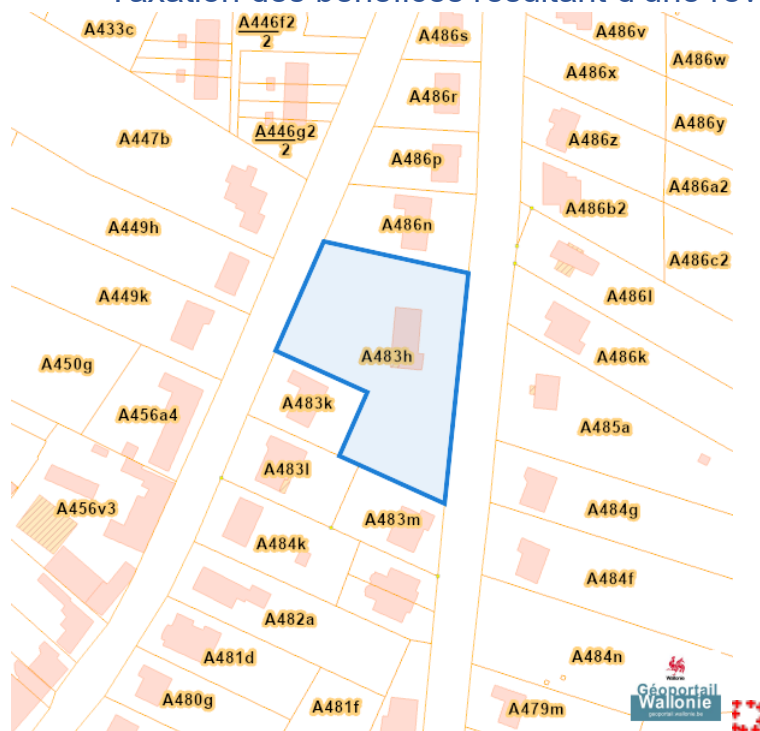
### Sites à réaménager de droit (SAR)

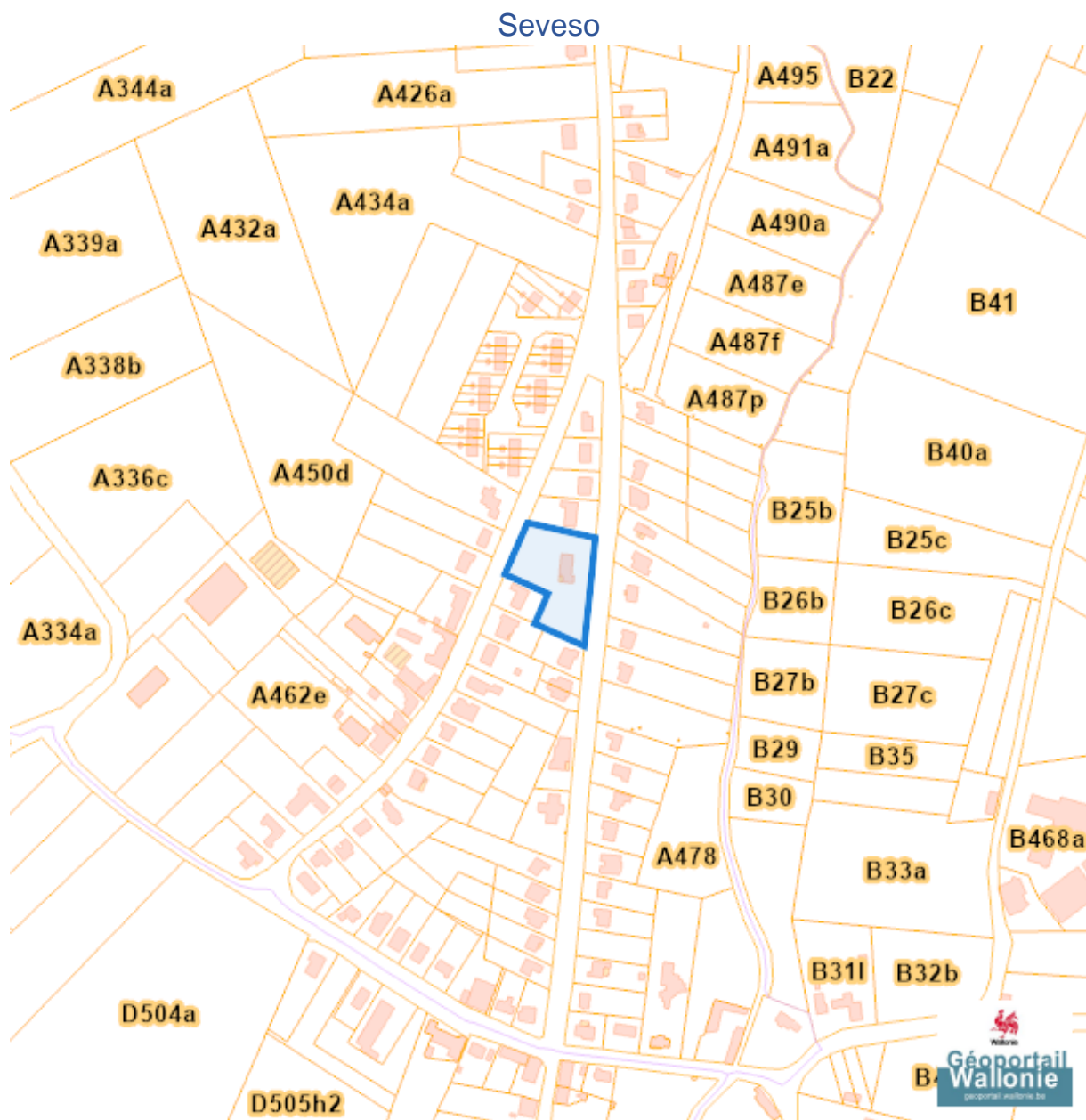


### Sites à réaménager inventaire (ISA)



### Taxation des bénéficiaires résultant d'une révision du plan de secteur

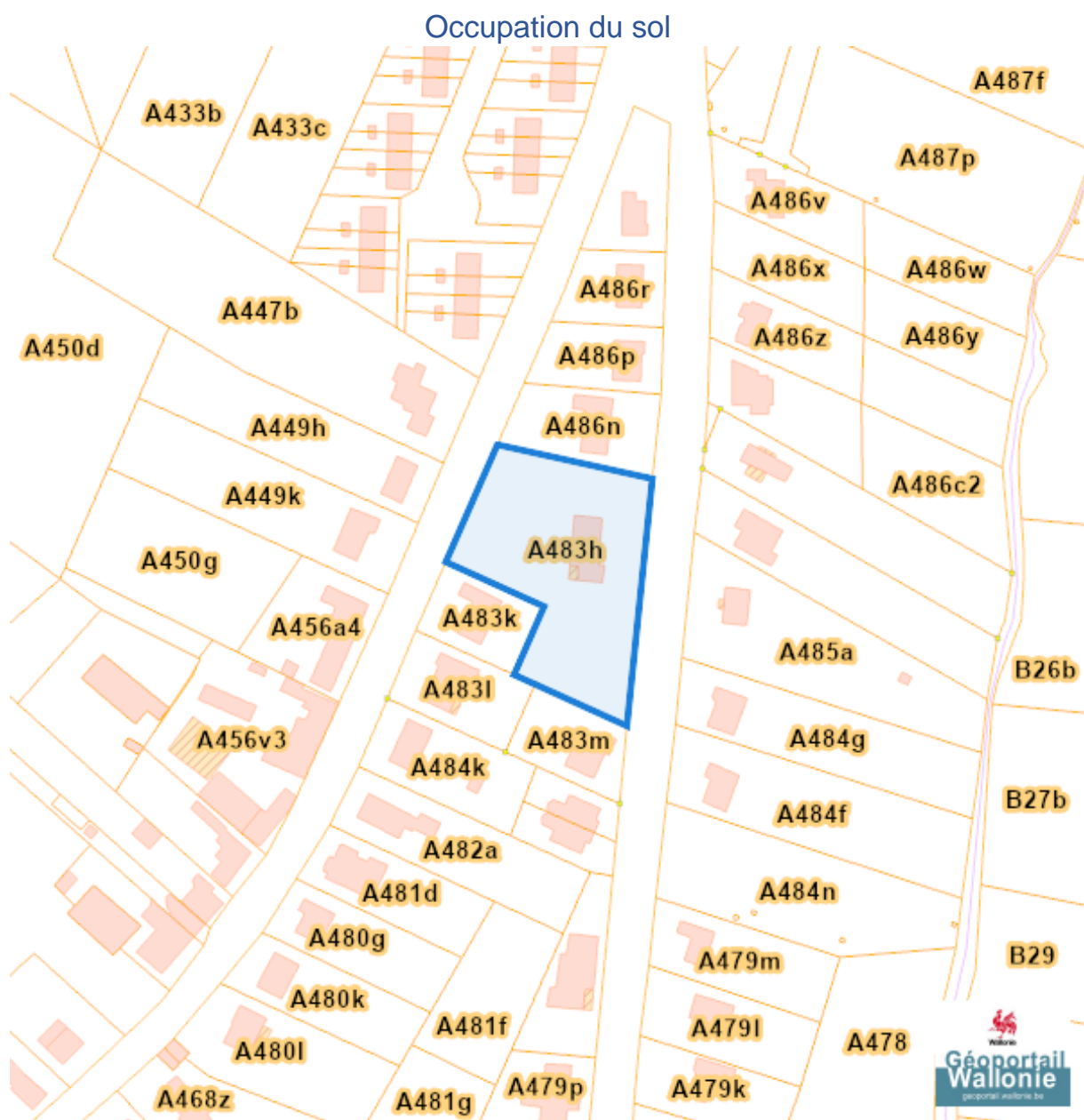




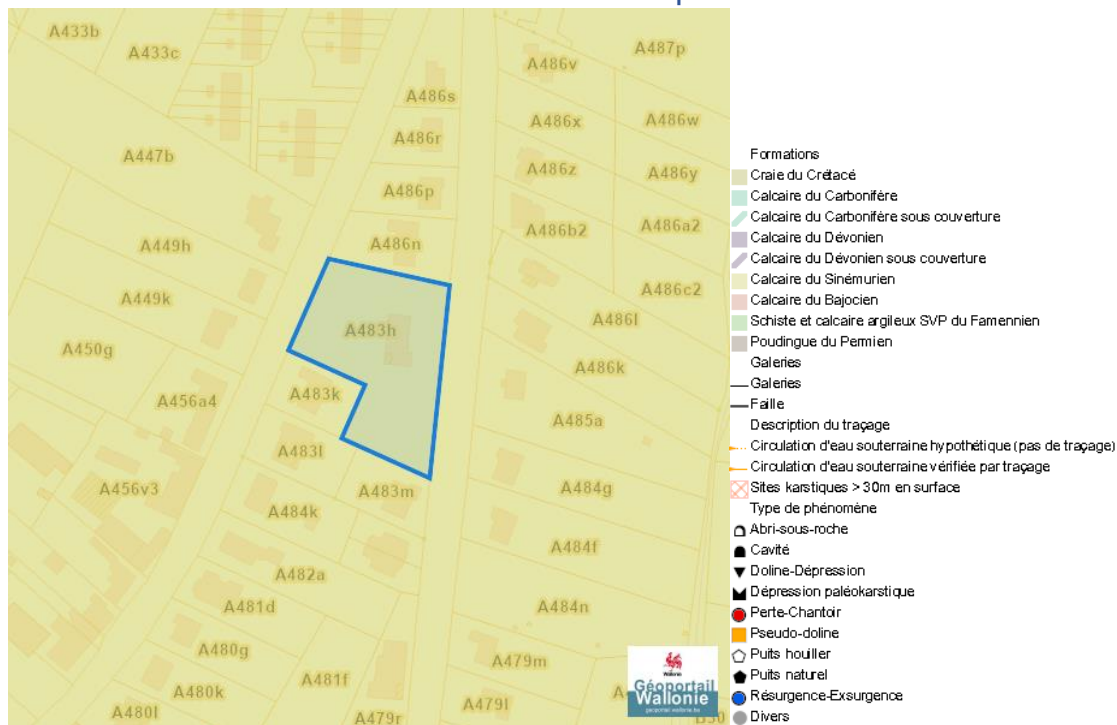
- Zone vulnérable basées sur un risque de probabilité d'effets dangereux supérieure à E-5 et sur une distance de 100m autour du site SEVESO
- Zone vulnérable basées sur un risque de probabilité d'effets dangereux comprise entre E-5 et E-6 et sur une distance de 200m autour du site SEVESO
- Zone vulnérable basées sur une courbe provisoire de risque et sur une distance de 200m autour du site SEVESO
- Seuil SEVESO
- Petits seuils SEVESO
- Grands seuils SEVESO
- Seuil SEVESO
- Petits seuils SEVESO
- Grands seuils SEVESO



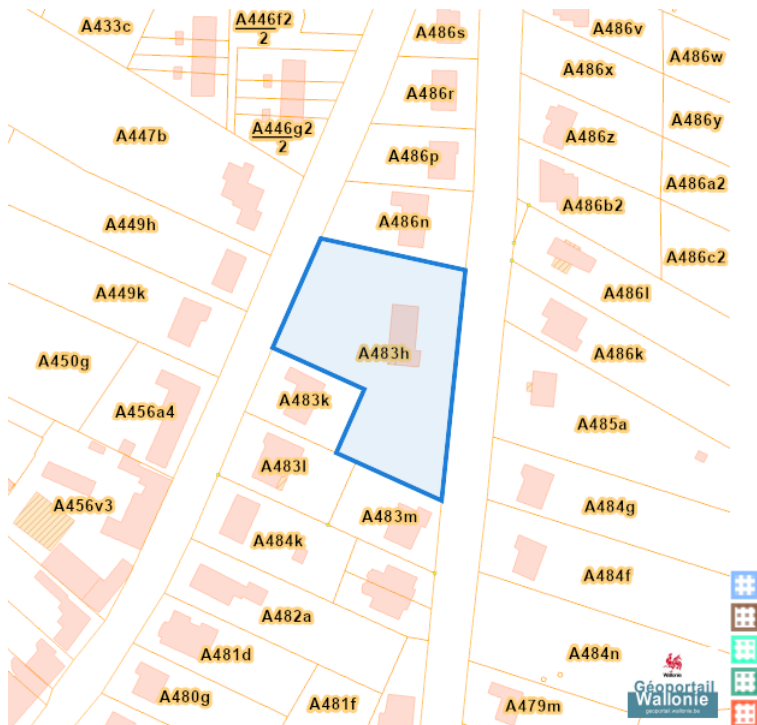
Sol et sous-sol



### Sites Karstiques

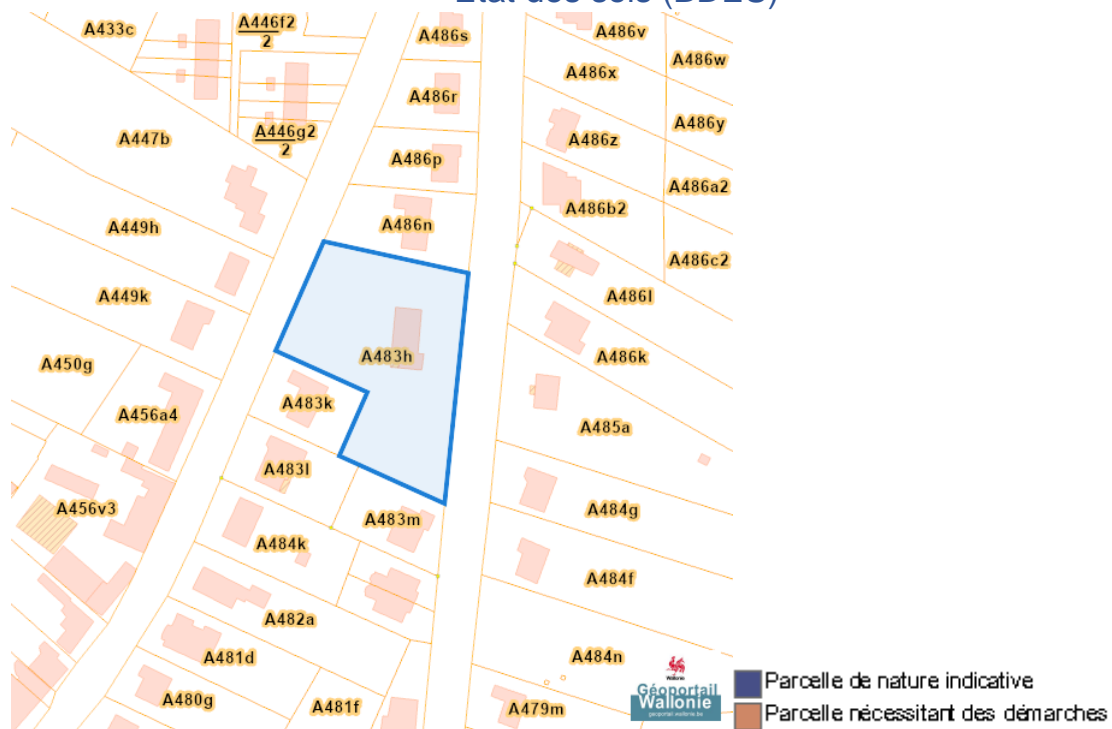


### Zones de consultation de la DRIGM



Rue Enfer 43, 7120 Estinnes-au-Val

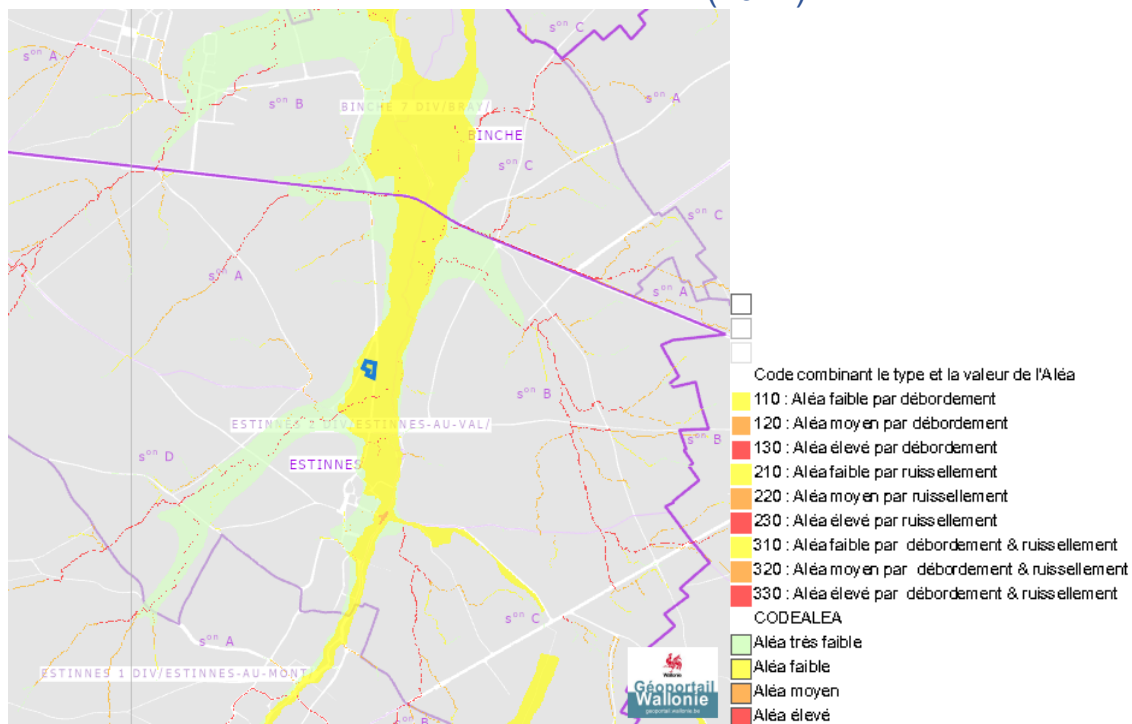
## Etat des sols (BDES)



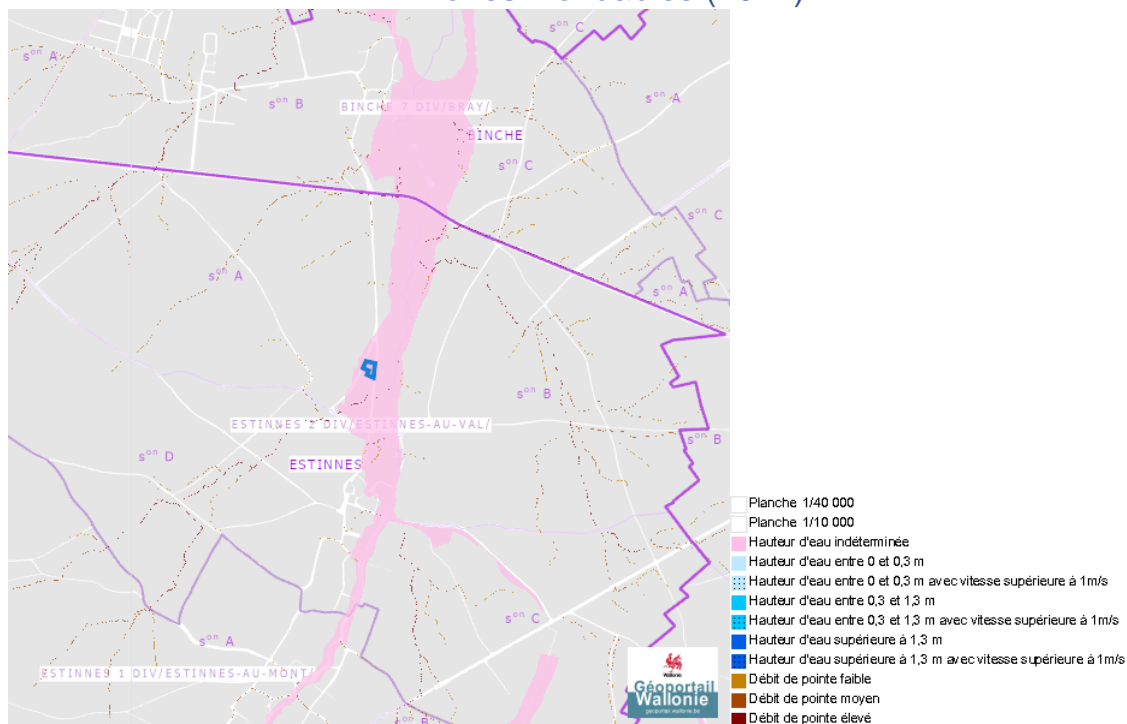
Dossier: 00-01-0612/005

Eau

Aléa d' inondation (2021)



Zones inondables (2021)



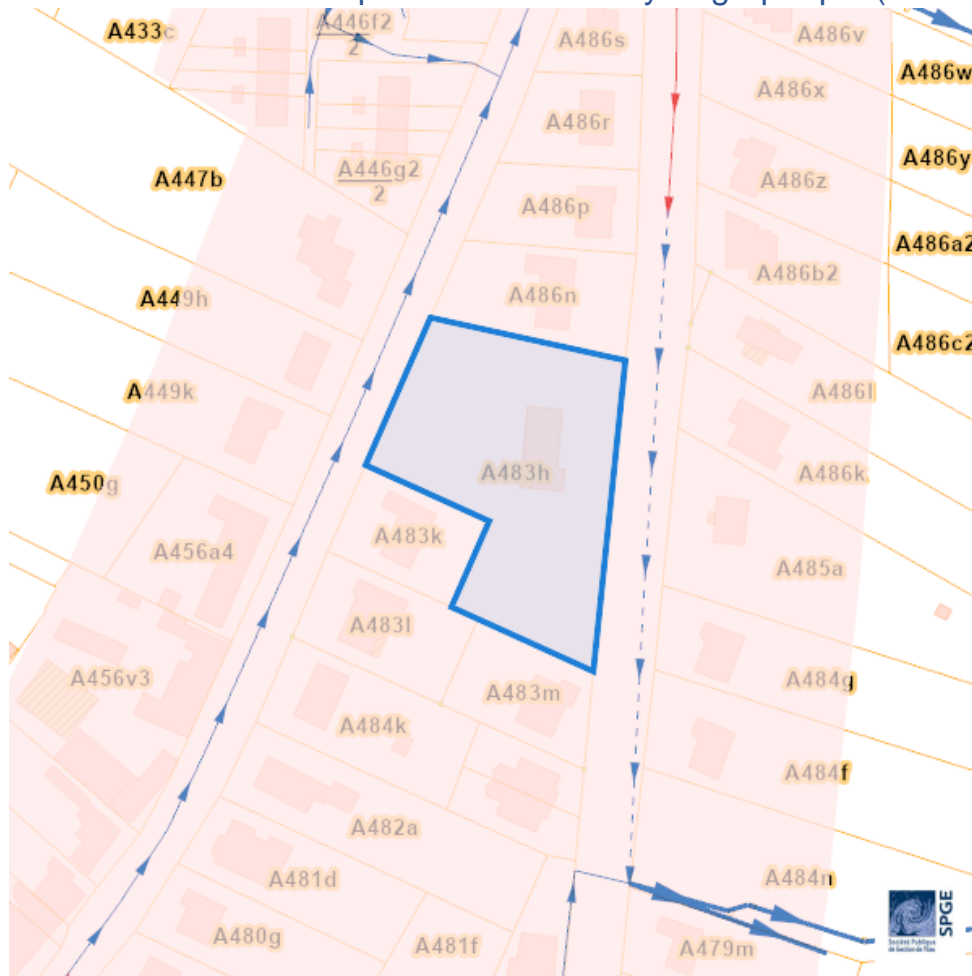
## Captages en eaux de surface



## Captages en eaux souterraines

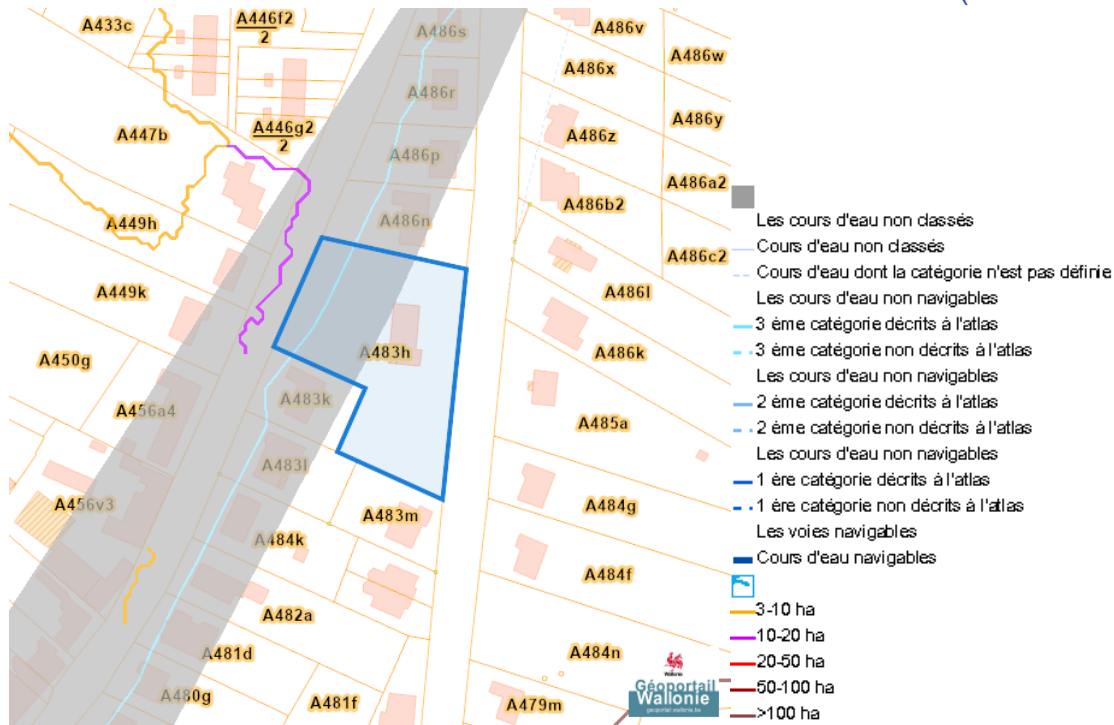


### Plan d'Assainissement par Sous-bassin Hydrographique (PASH)



- Assainissement collectif
  -  Collectif
  -  Collectif hors zone urbanisable
- Assainissement autonome
  -  Autonome
- Assainissement transitoire
  -  Transitoire
- Collecteurs gravitaires
  -  Collecteur gravitaire - Existant (localisation vérifiée)
  -  Collecteur gravitaire - Existant (schématique, localisation à vérifier)
  -  Collecteur gravitaire - En construction
  -  Collecteur gravitaire - A l'étude
- Collecteurs sous pression
  -  Collecteur sous-pression - Existant (localisation vérifiée)
  -  Collecteur sous-pression - Existant (schématique, localisation à vérifier)
  -  Collecteur sous-pression - En construction
  -  Collecteur sous-pression - A l'étude
- Type de système
  -  Strictement eaux usées
  -  Strictement eaux claires
- Unitaire (eaux usées et claires)
  -  Egout gravitaire - Existant (localisation vérifiée)
  -  Egout gravitaire - Existant (schématique, localisation à vérifier)
  -  Egout gravitaire - En construction
  -  Egout gravitaire - A l'étude
  -  Egout gravitaire - Existence à vérifier auprès de la commune
- Egout sous pression
  -  Egout sous pression - Existant (localisation vérifiée)
  -  Egout sous pression - Existant (schématique, localisation à vérifier)
  -  Egout sous pression - En construction
  -  Egout sous pression - A l'étude
  -  Egout sous pression - Existence à vérifier auprès de la commune
- Pompage
  -  Existant
  -  En construction
  -  A l'étude
- Publiques
  -  Existant
  -  En construction
  -  A l'étude
  -  A déclasser
  -  Hors Wallonie

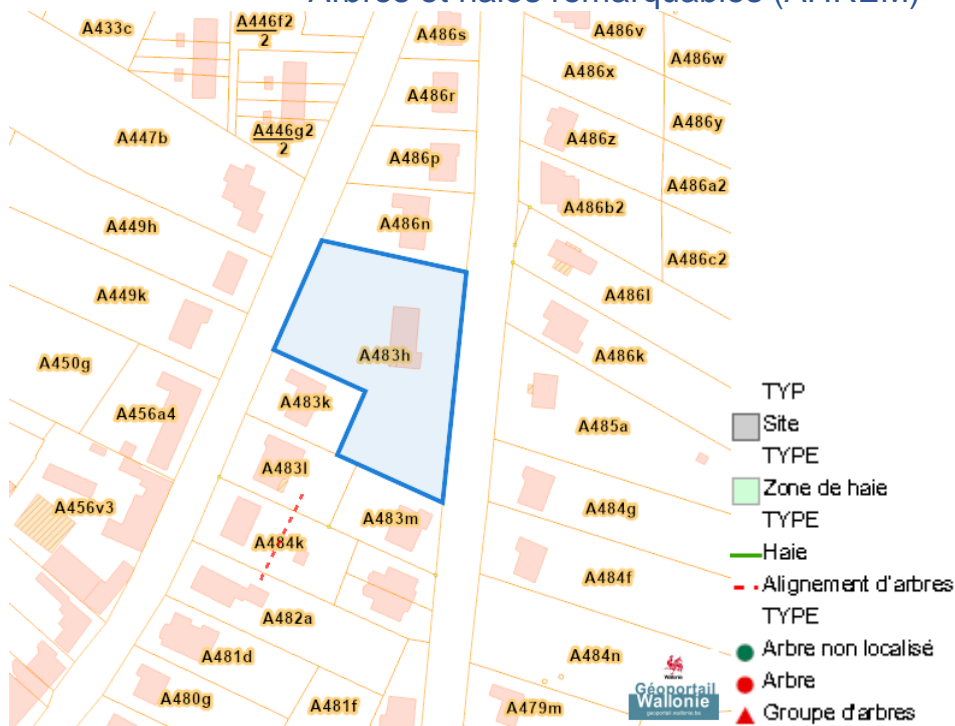
### Axes de ruissellement concentré et données associées (LIDAXES)



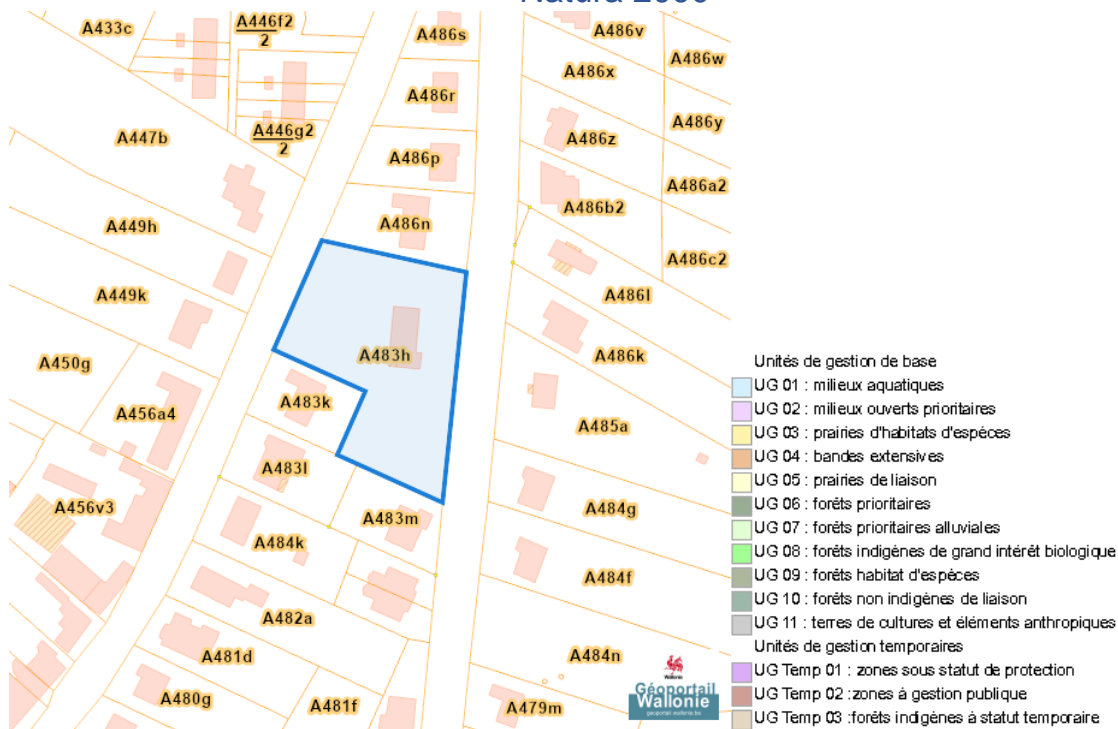


Nature

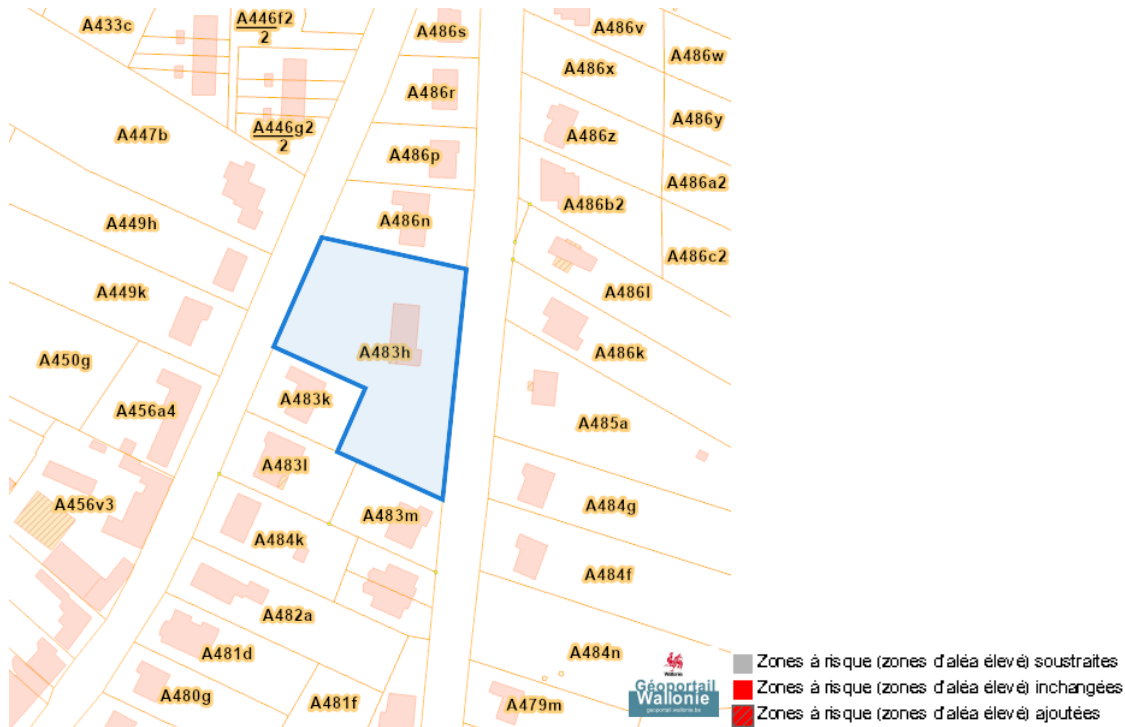
Arbres et haies remarquables (AHREM)



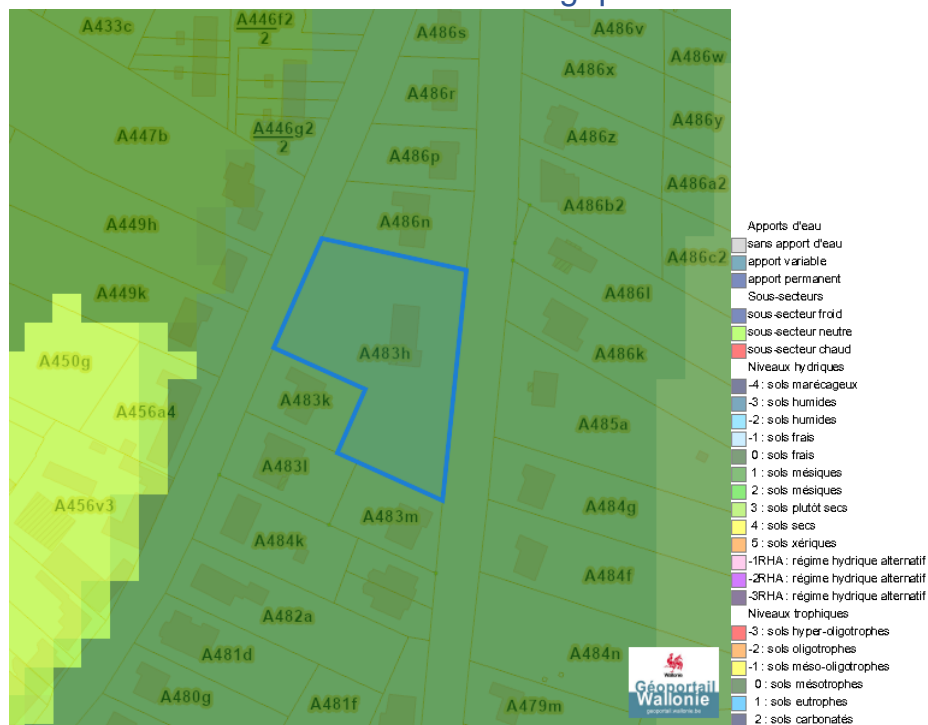
Natura 2000



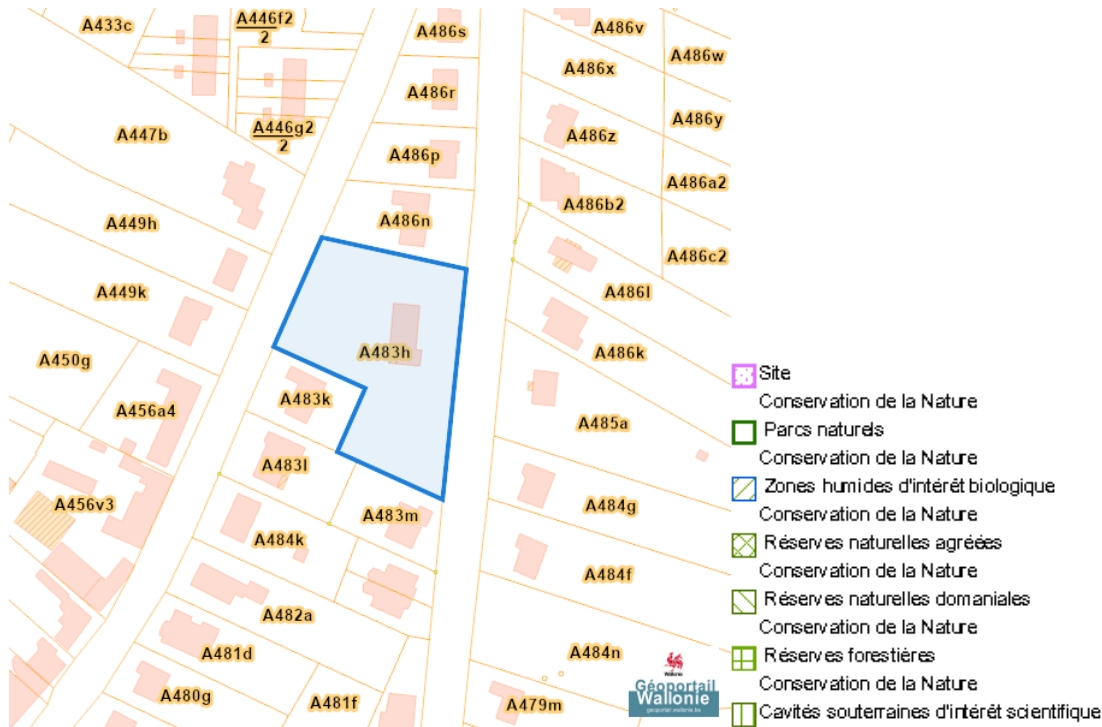
### Loi sur le contrat d'assurance terrestre



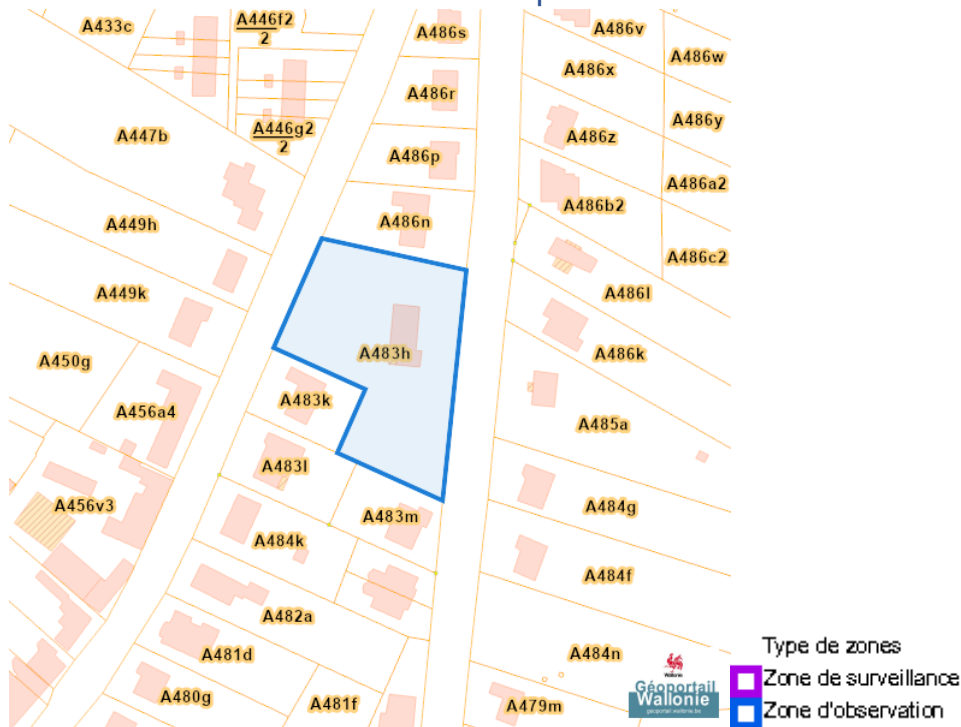
### Fichier écologique des essences



### Conservation de la nature



### Peste porcine africaine



### Parcelle agricole anonyme 2019 (SIGEC)



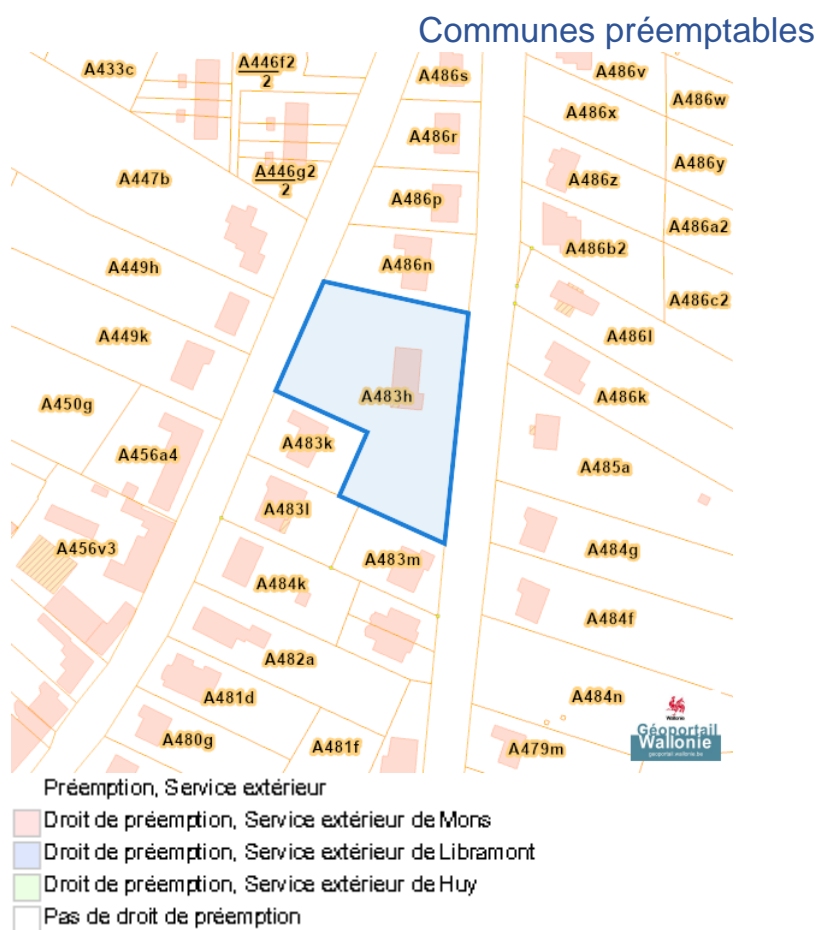
### Parcelle agricole anonyme 2022 (SIGEC)



---

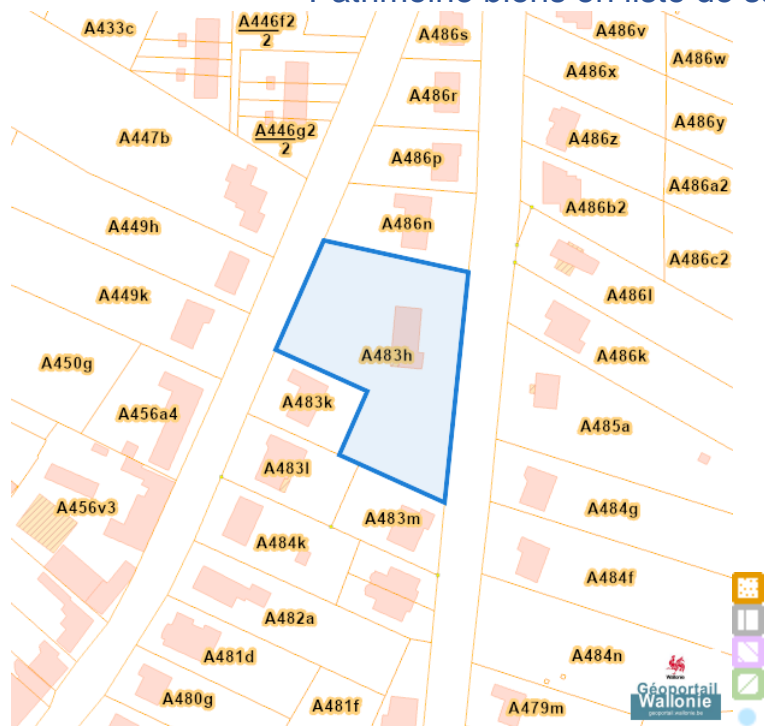
*Droit de préemption*


---

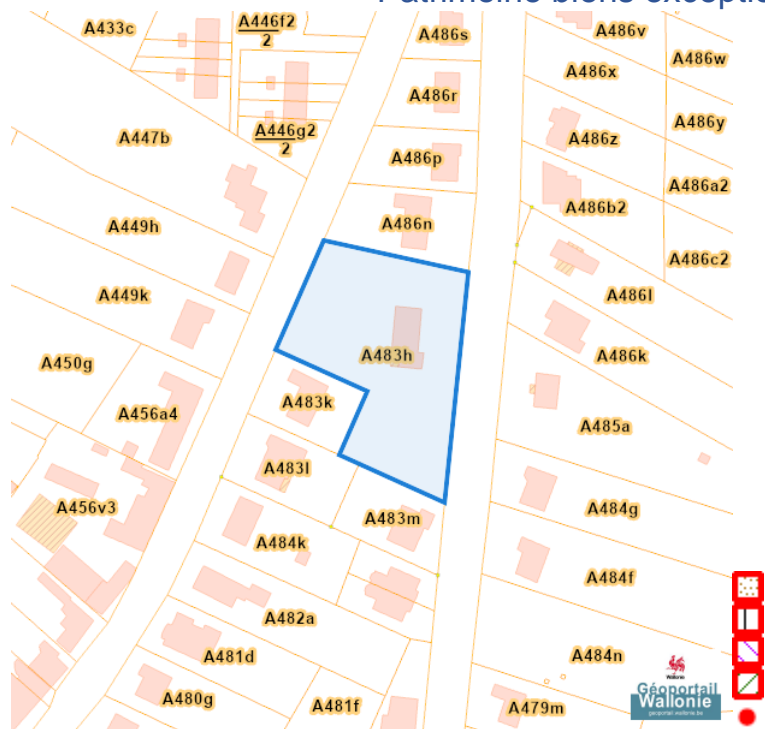


Patrimoine immobilier

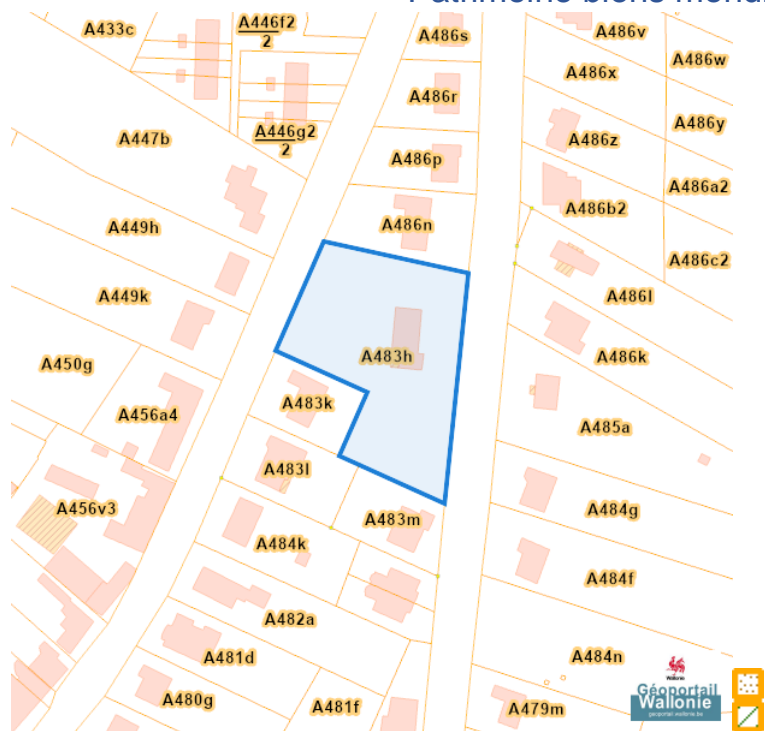
Patrimoine biens en liste de sauvegarde



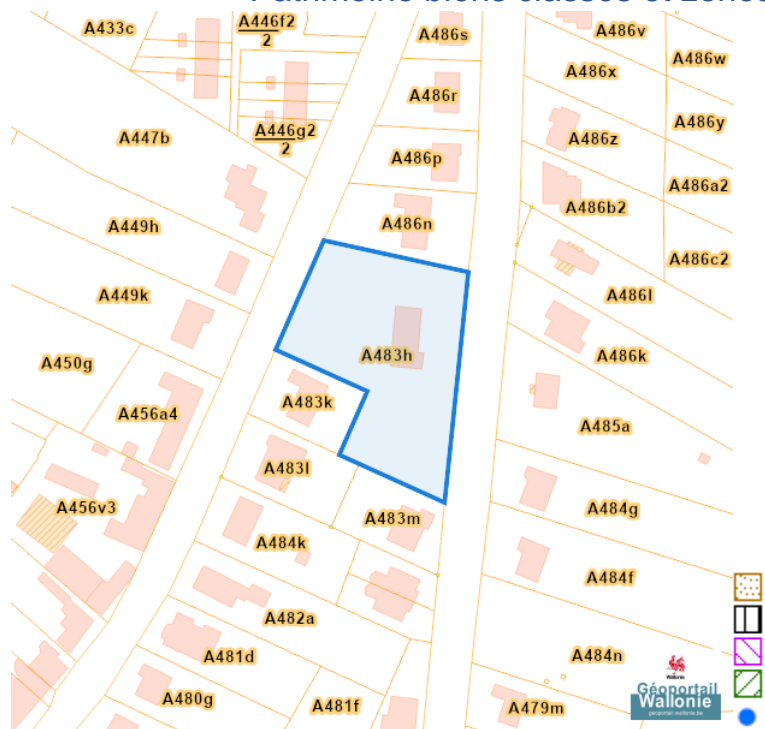
Patrimoine biens exceptionnels



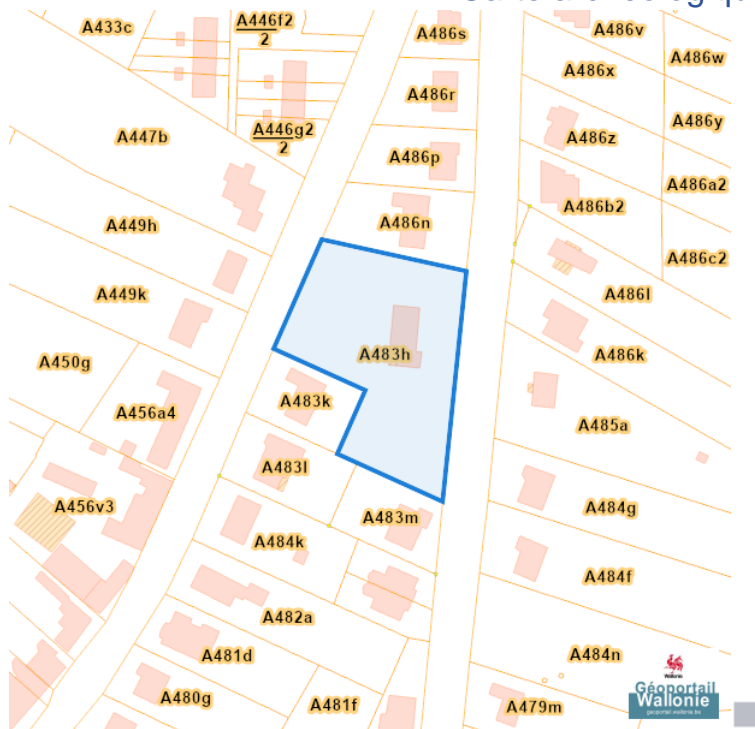
### Patrimoine biens mondiaux



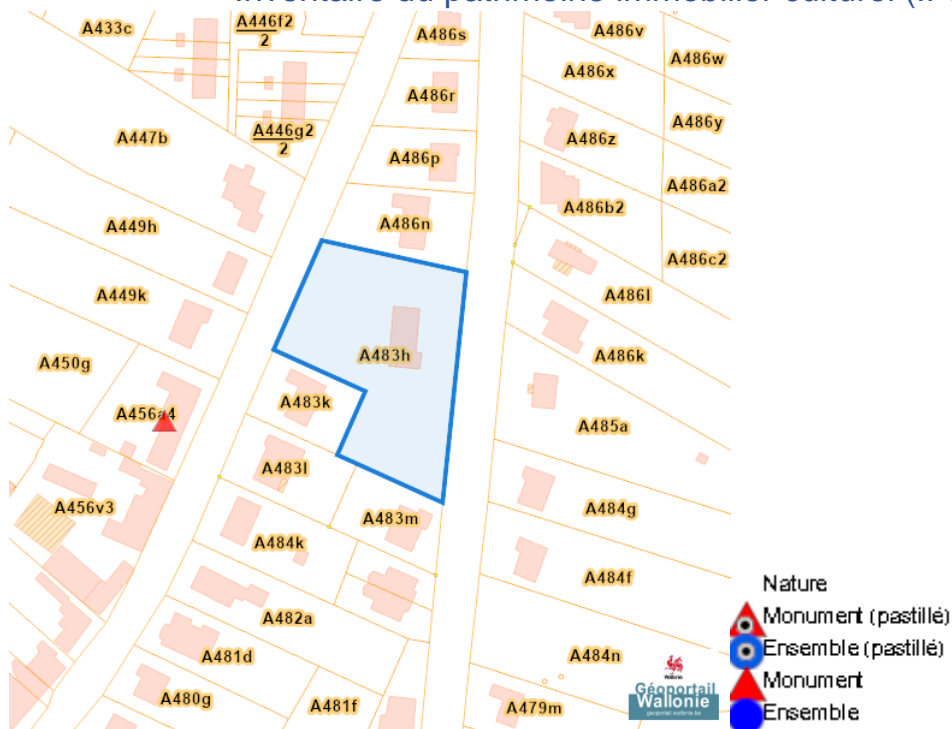
### Patrimoine biens classés et zones de protection



### Carte archéologique



### Inventaire du patrimoine immobilier culturel (IPIC)





Cartes historiques

Atlas des voiries vicinales



## Autres cartes

## Réseau routier régional et bornes associées

