

DC à la carte



Rue du Hocquet 77, 7100 La Louvière
55372D0140/00W003

[Lieu](#)
[Environs](#)
[Cadastre](#)
[Plan régional](#)
[Amenagement du territoire](#)
[Sol et sous-sol](#)
[Eau](#)
[Nature](#)
[Droit de préemption](#)
[Patrimoine immobilier](#)
[Cartes historiques](#)
[Autres cartes](#)

Dossier: 00-00-8828/003

Lieu

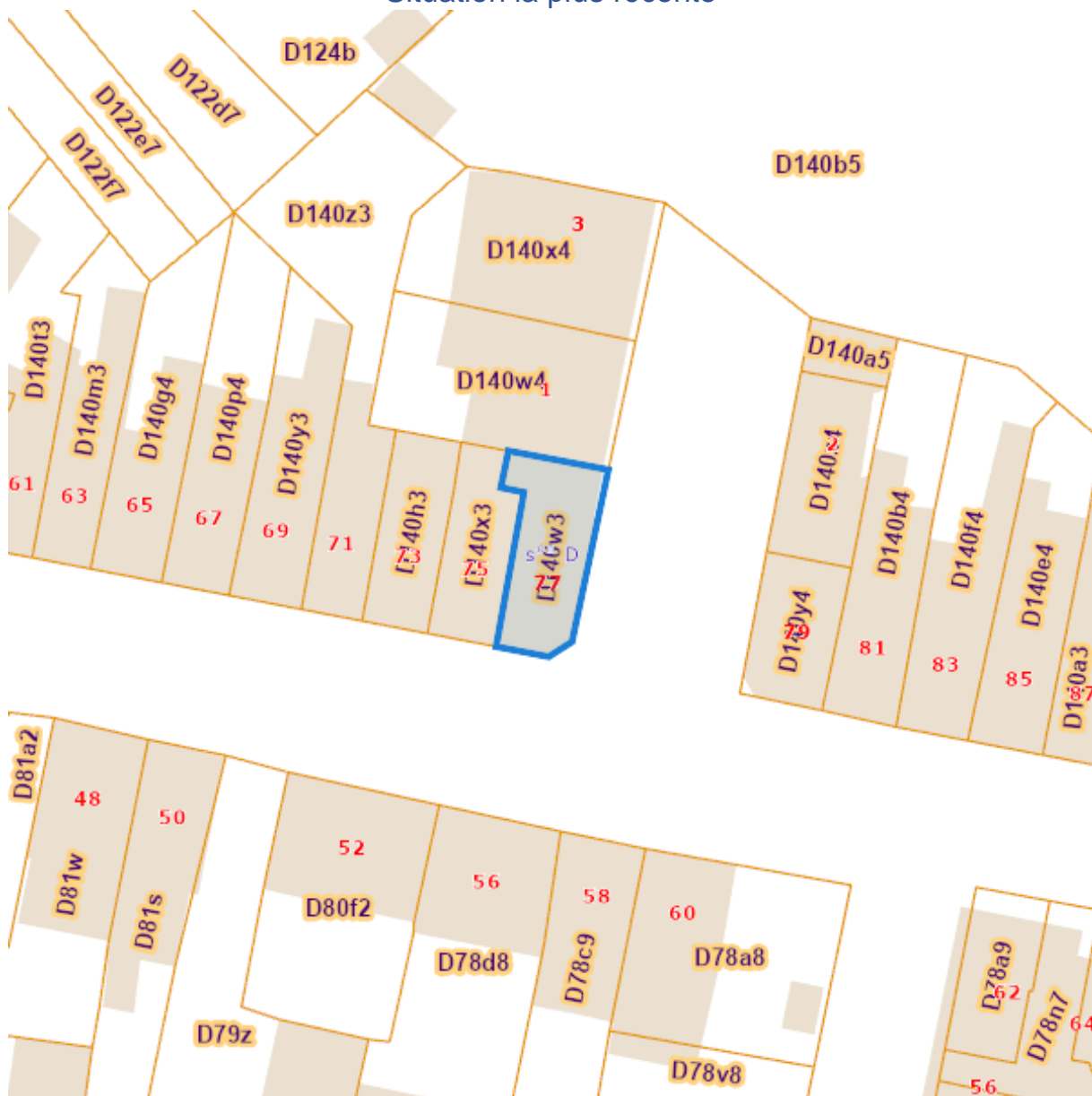


Environs



Cadastre

Situation la plus récente



eservices.minfin.fgov.be

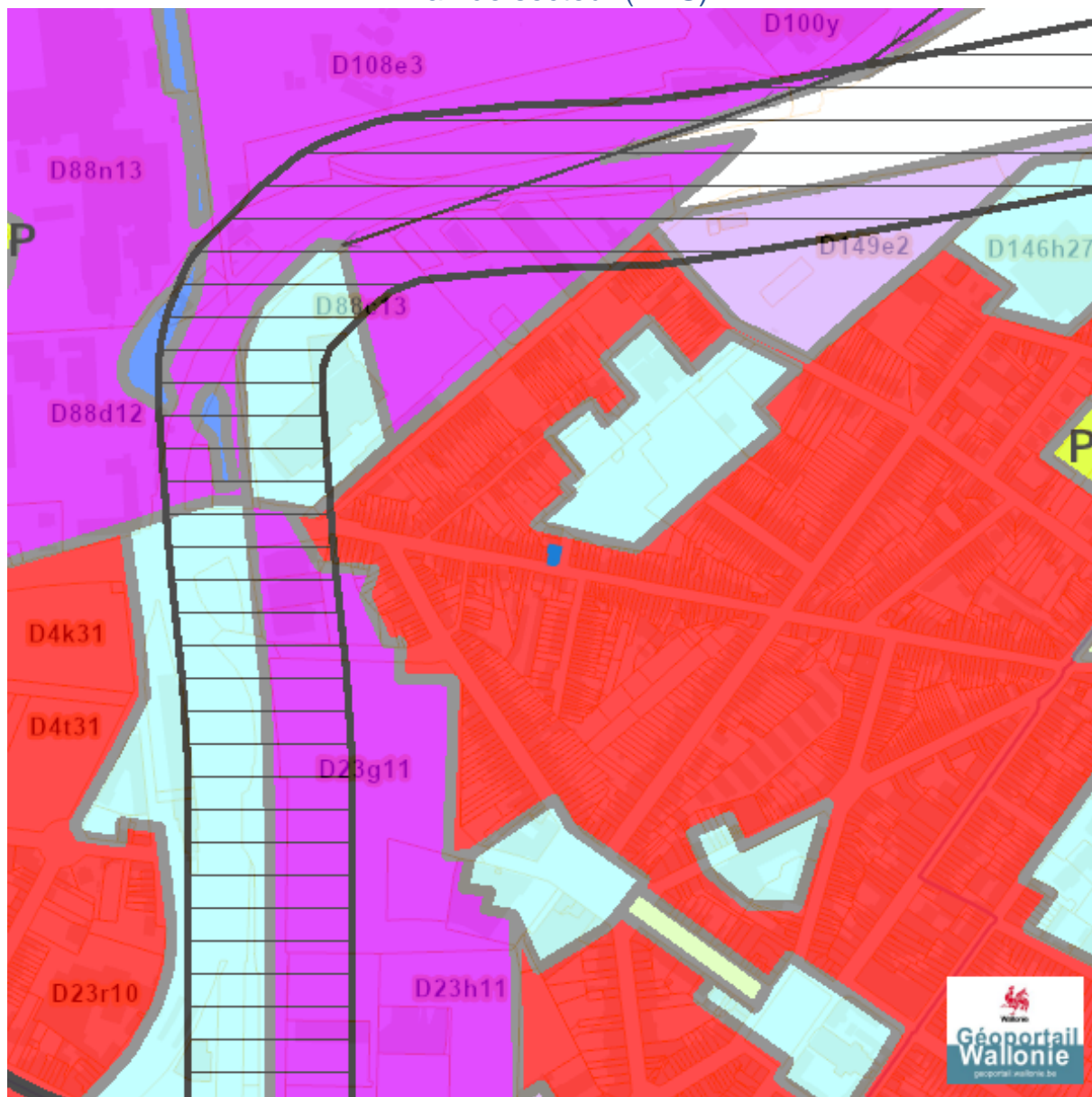
Situation fiscale
































eservices.minfin.fgov.be

Plan régional

Plan de secteur (PDS)



Rue du Hocquet 77, 7100 La Louvière

-  Habitat
-  Habitat à caractère rural
-  Habitat vert
-  Services publics et équipements communautaires
-  Centre d'enfouissement technique
-  Centre d'enfouissement technique désaffecté
-  Loisirs
-  Servitude particulière
-  Activité économique mixte
-  Activité économique industrielle
-  Activité économique spécifique Agro-Economique
-  Activité économique spécifique Grande Distribution
-  Activité économique spécifique Risque majeur
-  Dépendances d'extraction
-  Extraction à destination agricole
-  Extraction à destination forestière
-  Extraction à destination espaces verts
-  Extraction à destination zone naturelle
-  Aménagement communal concerté
-  Aménagement communal concerté à caractère économique
-  Enjeu communal
-  Enjeu régional
-  Agricole
-  Forestière
-  Espaces verts
-  Naturelle
-  Parc
-  Eau
-  Non affectée ("zone blanche")

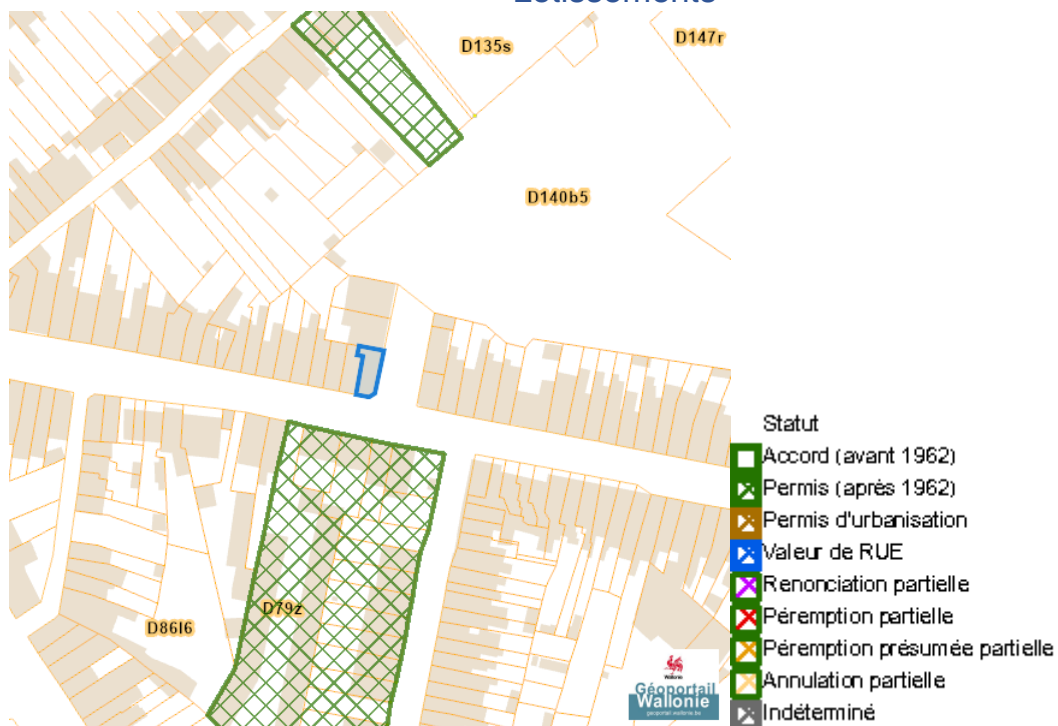
Dossier: 00-00-8828/003

Avant-projets et projets de modification du Plan du Secteur

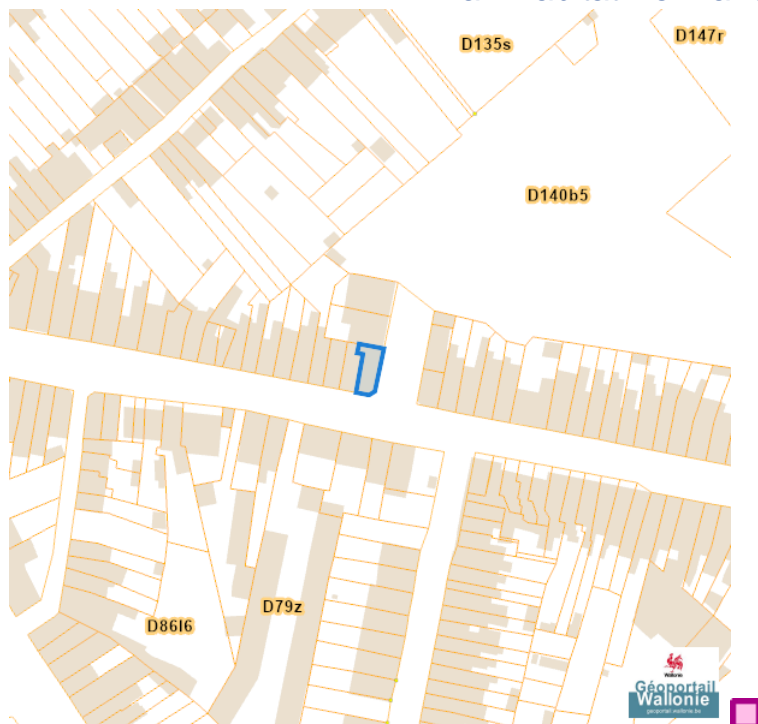


Aménagement du territoire

Lotissements



Plan Habitat Permanent



Dossier: 00-00-8828/003

Rue du Hocquet 77, 7100 La Louvière

Périmètres de remembrement urbain (PRU)



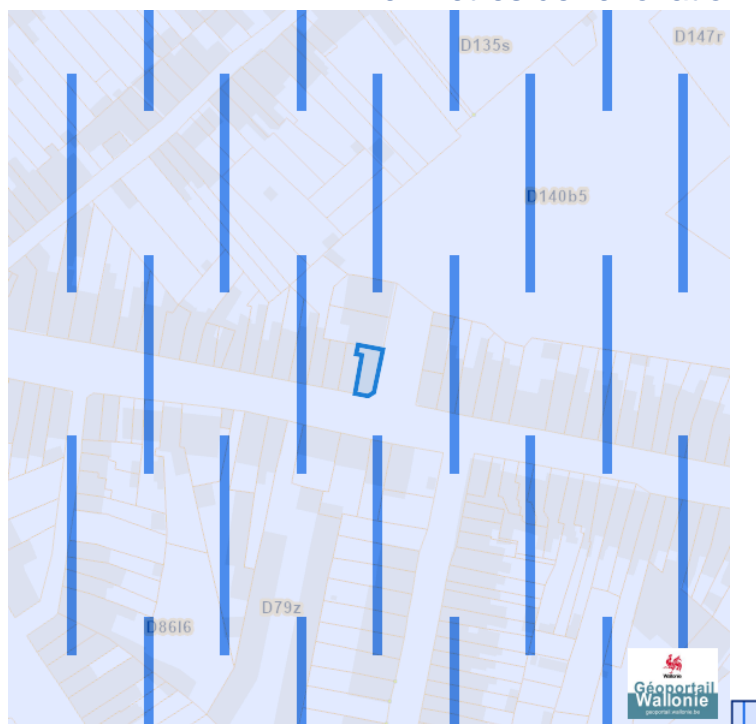
Périmètres de reconnaissance économique (PRE)



Dossier: 00-00-8828/003

Rue du Hocquet 77, 7100 La Louvière

Périmètres de rénovation urbaine



Périmètres de revitalisation urbaine



Dossier: 00-00-8828/003

Rue du Hocquet 77, 7100 La Louvière

Schéma d'Orientation Local (SOL)

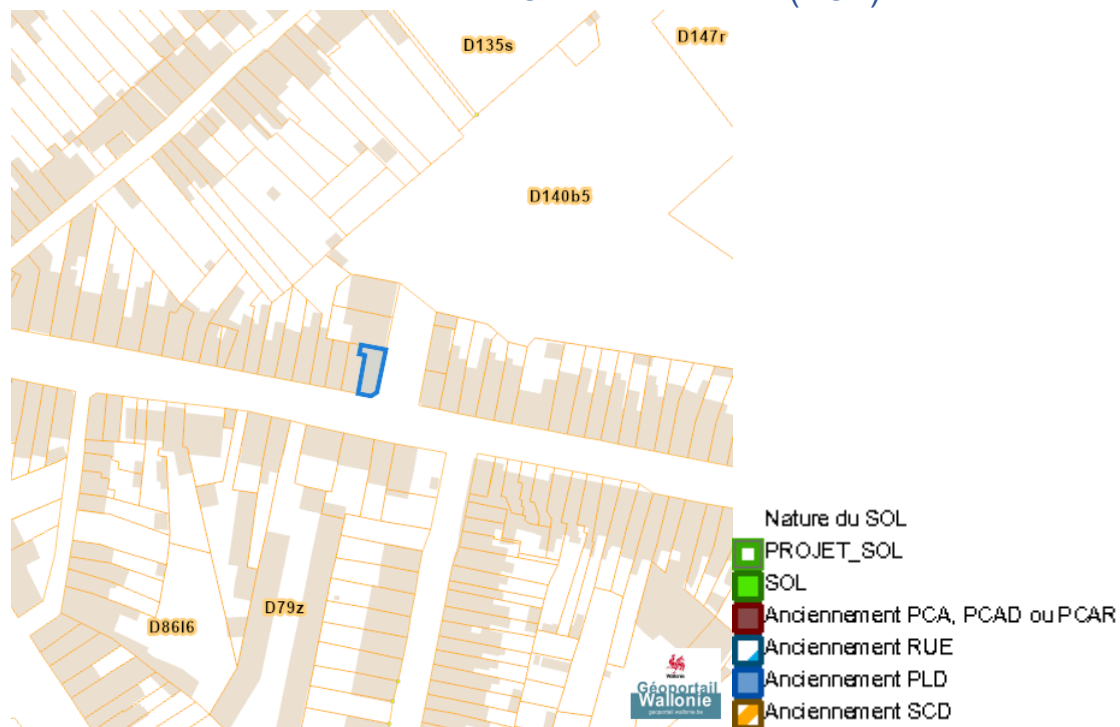
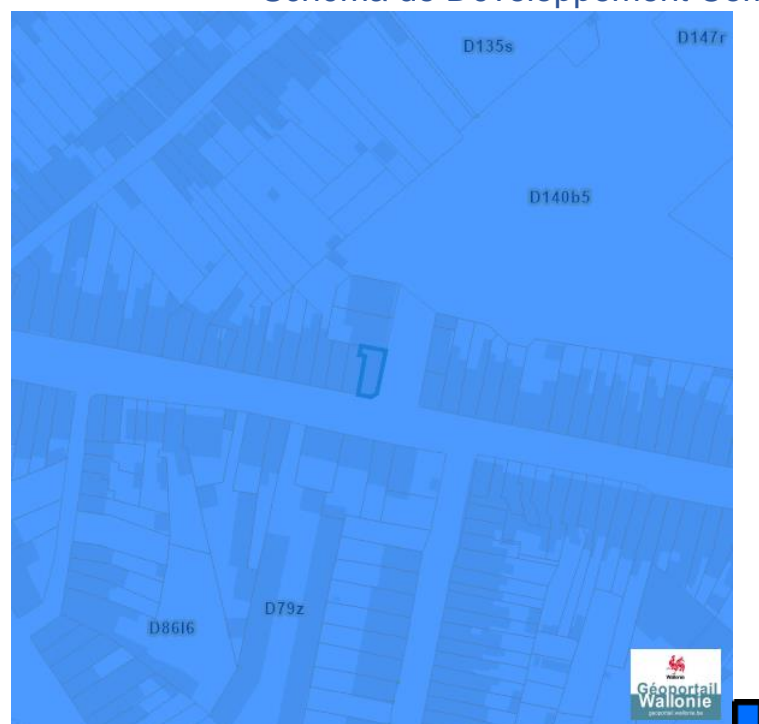
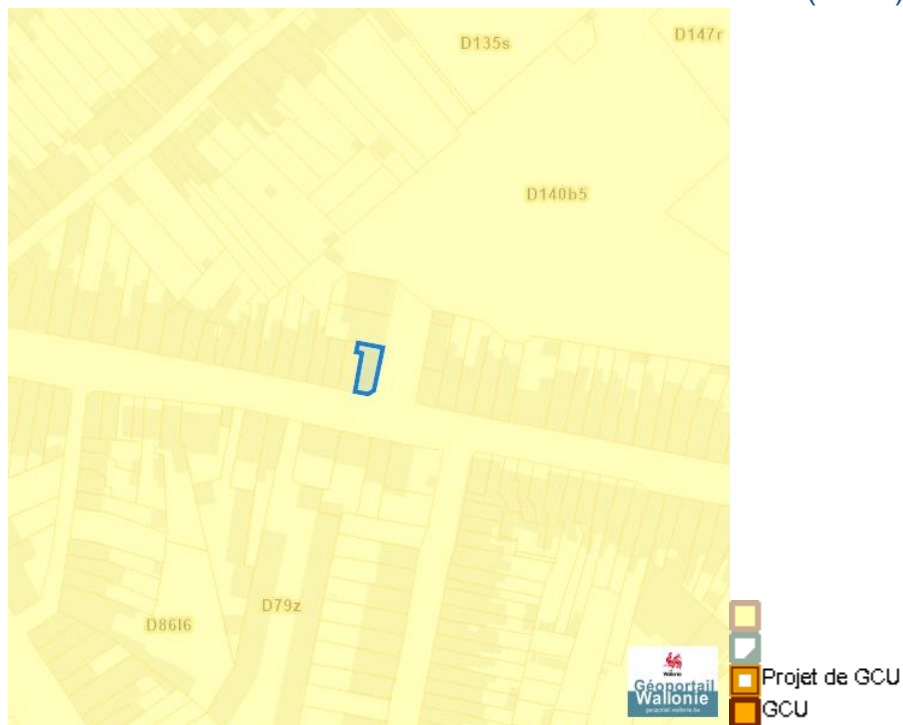


Schéma de Développement Communal (SDC)

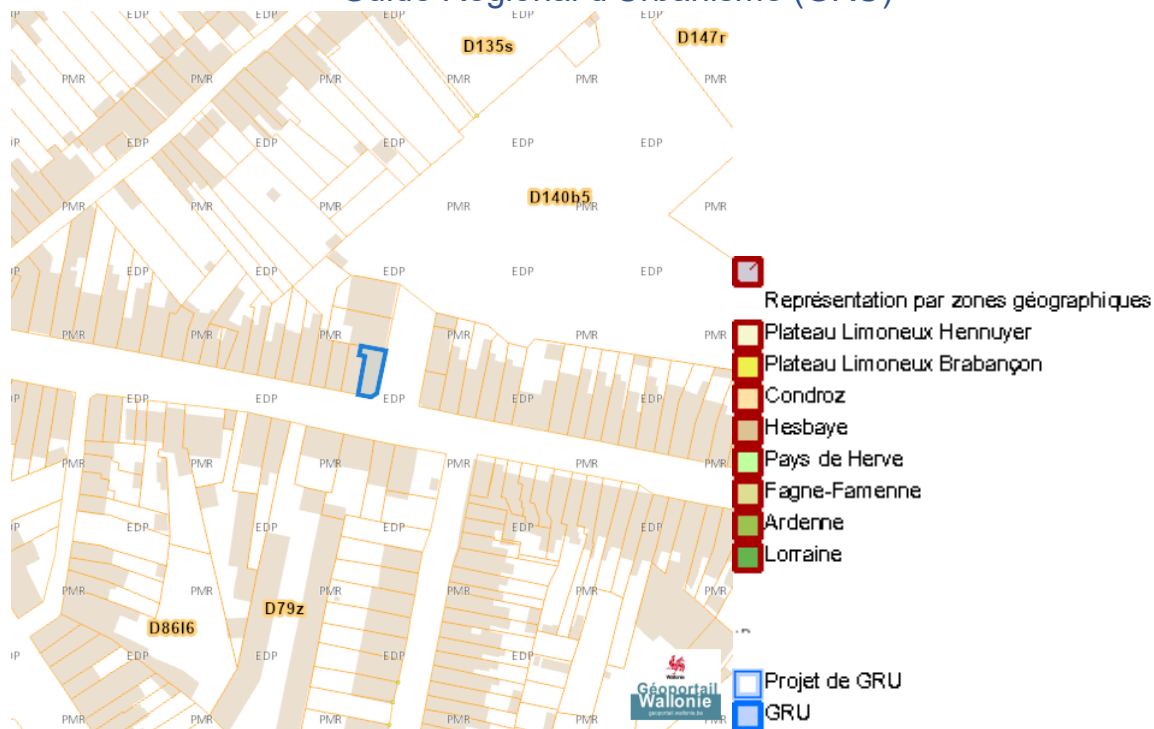


Dossier: 00-00-8828/003

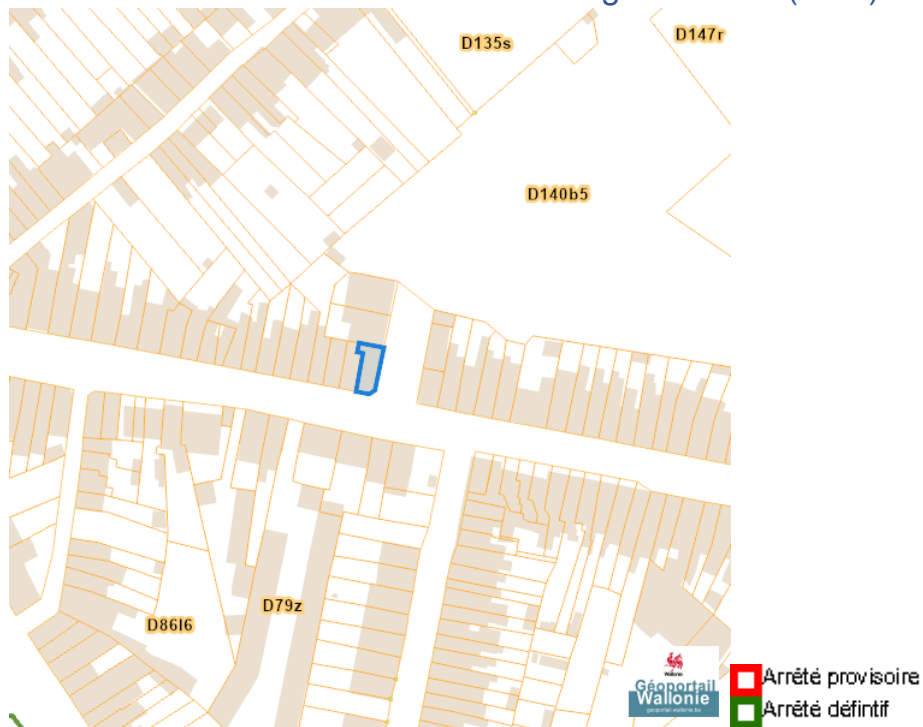
Guide Communal d'Urbanisme (GCU)



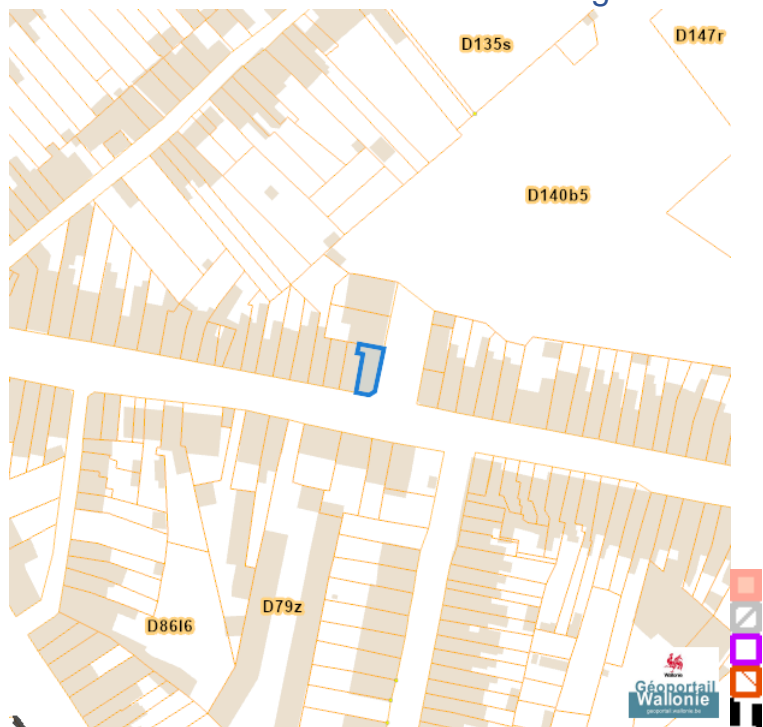
Guide Régional d'Urbanisme (GRU)



Sites à réaménager de droit (SAR)

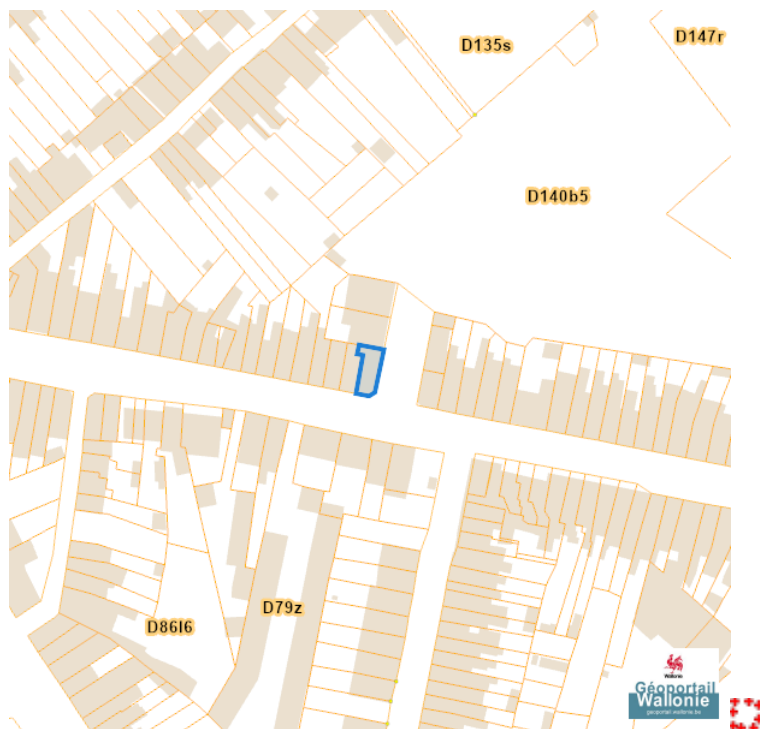


Sites à réaménager inventaire (ISA)



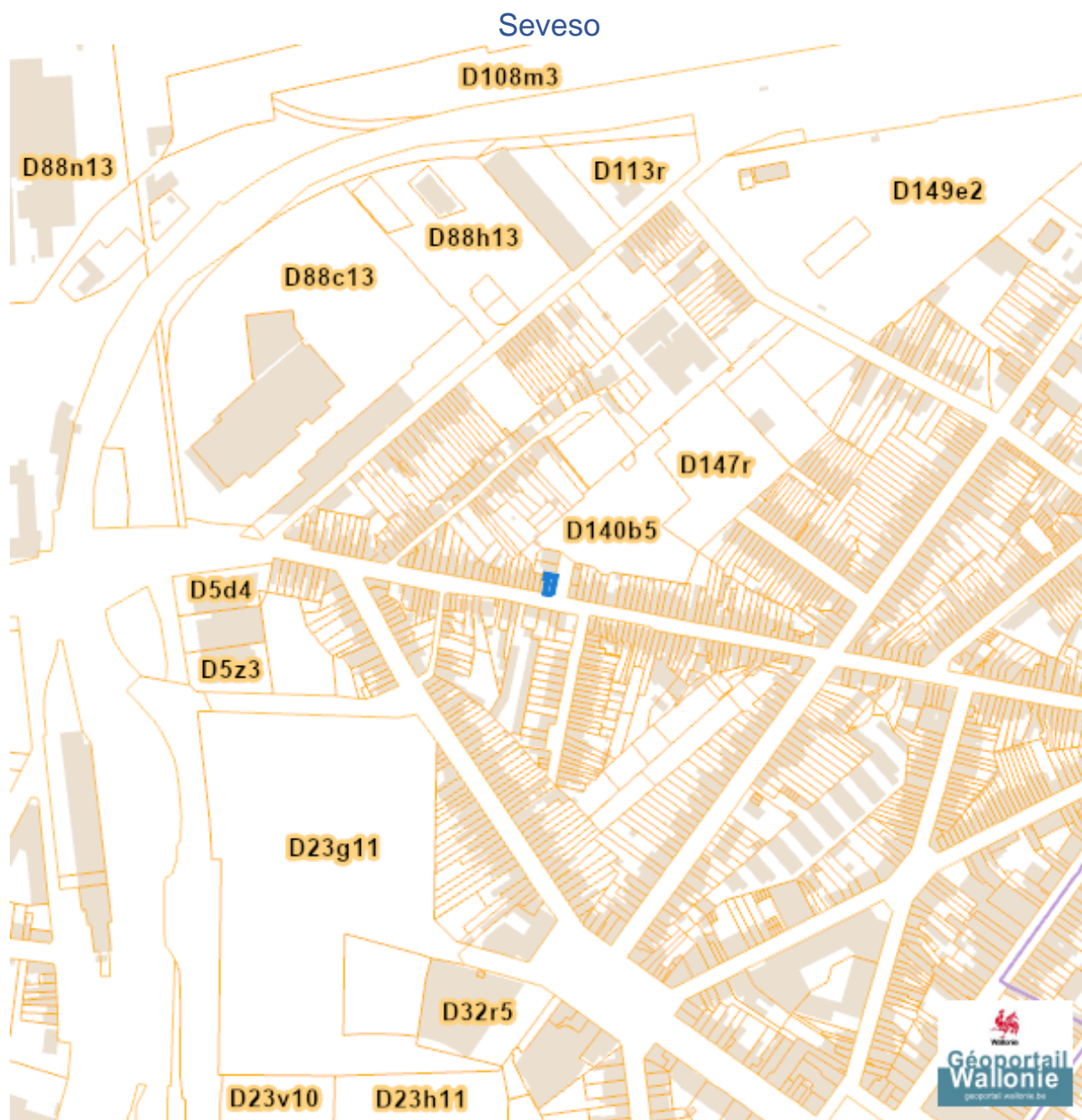
Rue du Hocquet 77, 7100 La Louvière








Taxation des bénéfices résultant d'une révision du plan de secteur



Dossier: 00-00-8828/003

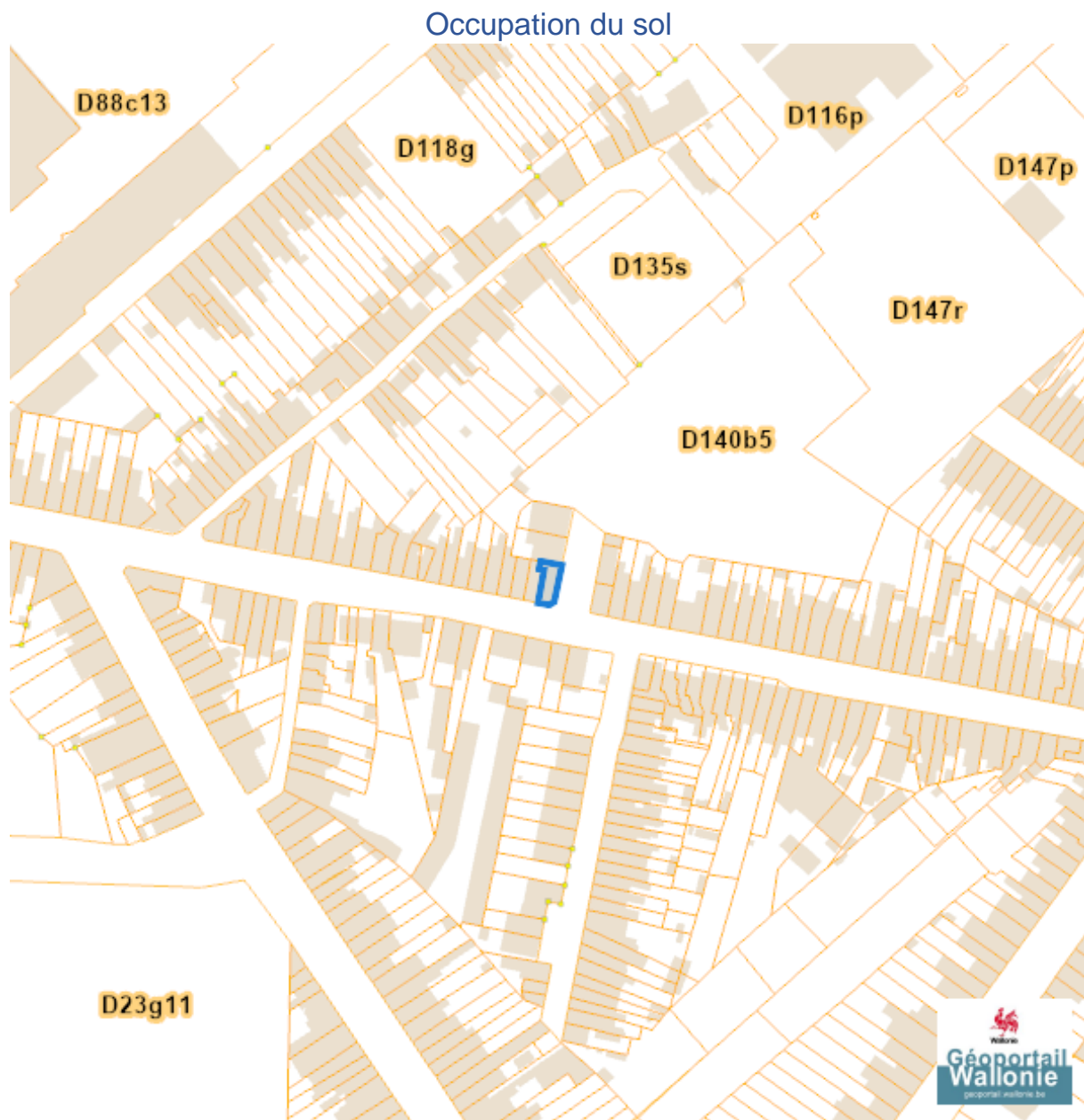
Rue du Hocquet 77, 7100 La Louvière



-  Zone vulnérable basées sur un risque de probabilité d'effets dangereux supérieure à E-5 et sur une distance de 100m autour du site SEVESO
-  Zone vulnérable basées sur un risque de probabilité d'effets dangereux comprise entre E-5 et E-6 et sur une distance de 200m autour du site SEVESO
-  Zone vulnérable basées sur une courbe provisoire de risque et sur une distance de 200m autour du site SEVESO
- Seuil SEVESO
-  Petits seuils SEVESO
-  Grands seuils SEVESO
- Seuil SEVESO
-  Petits seuils SEVESO
-  Grands seuils SEVESO

Dossier: 00-00-8828/003

Sol et sous-sol



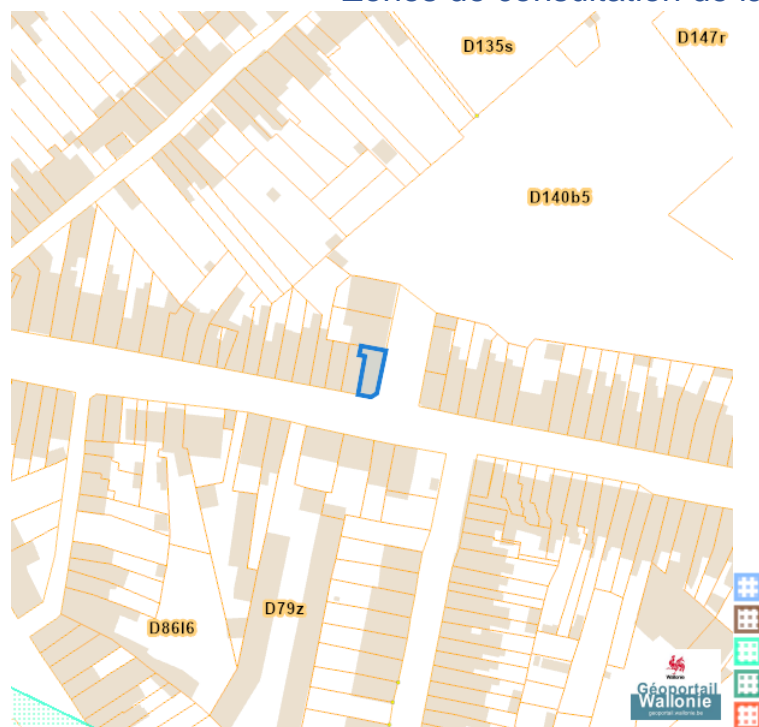
Dossier: 00-00-8828/003

Rue du Hocquet 77, 7100 La Louvière

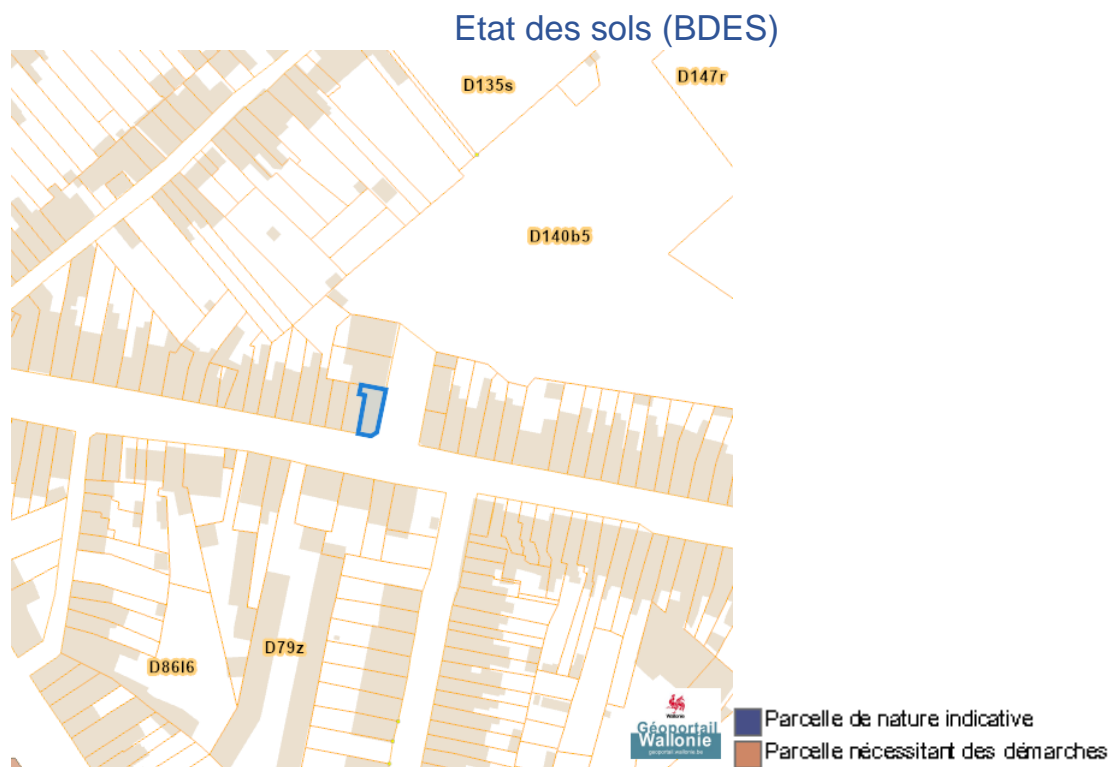
Sites Karstiques



Zones de consultation de la DRIGM

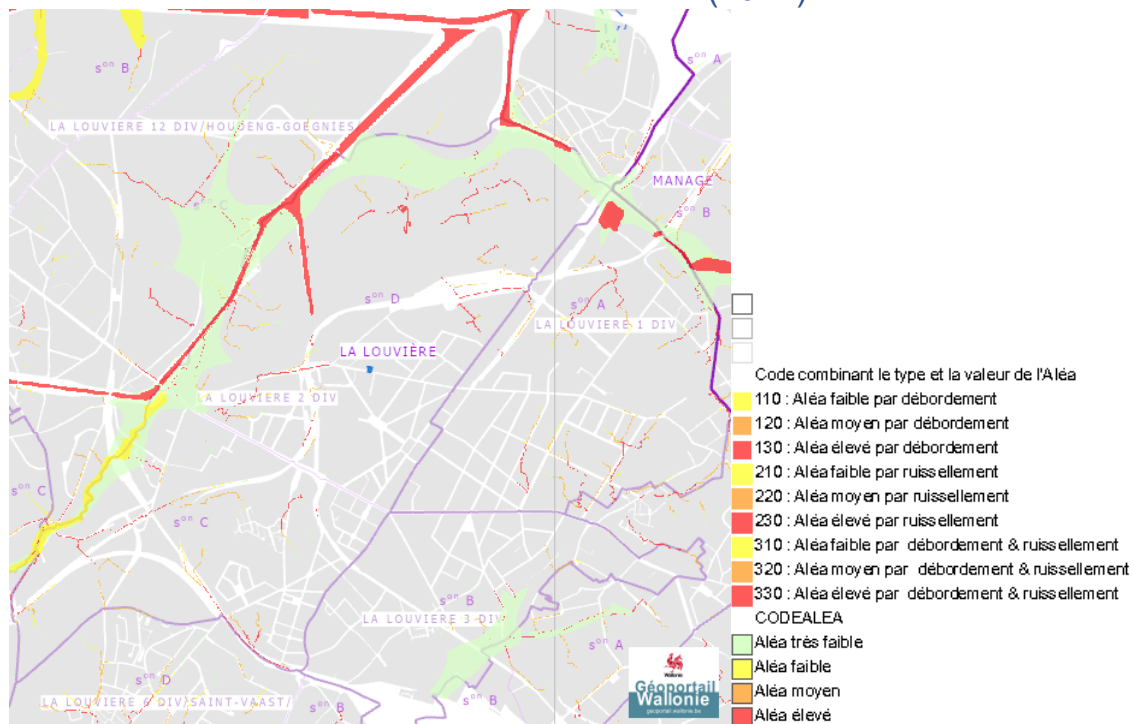


Dossier: 00-00-8828/003

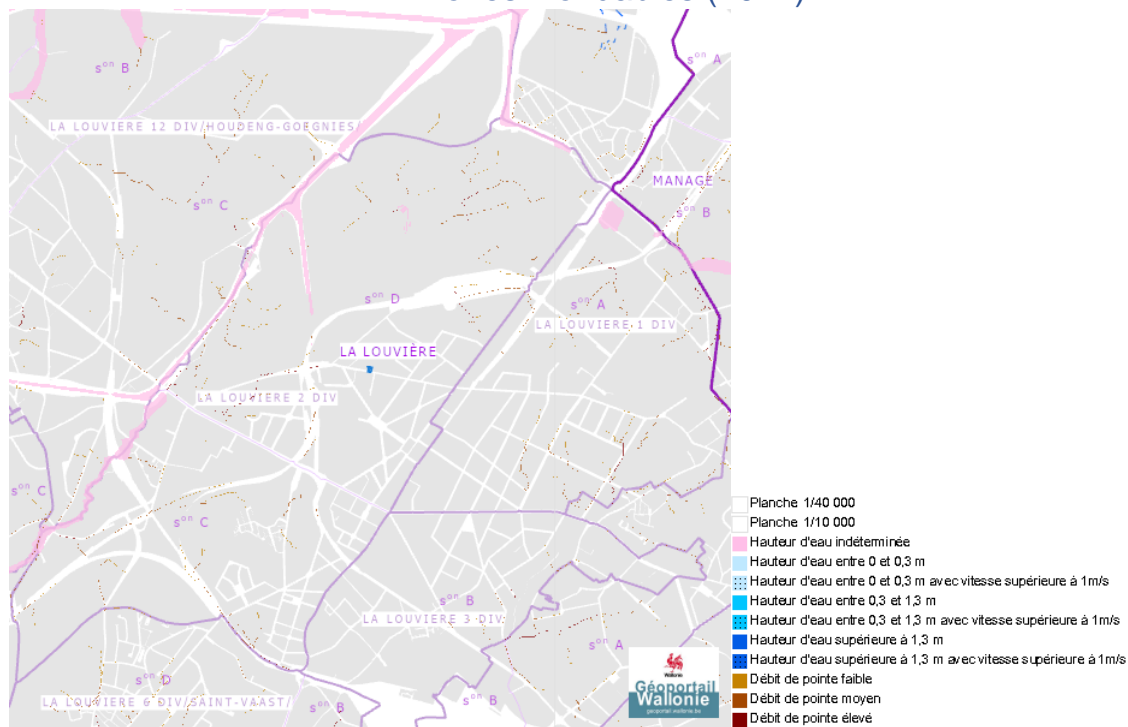


Eau

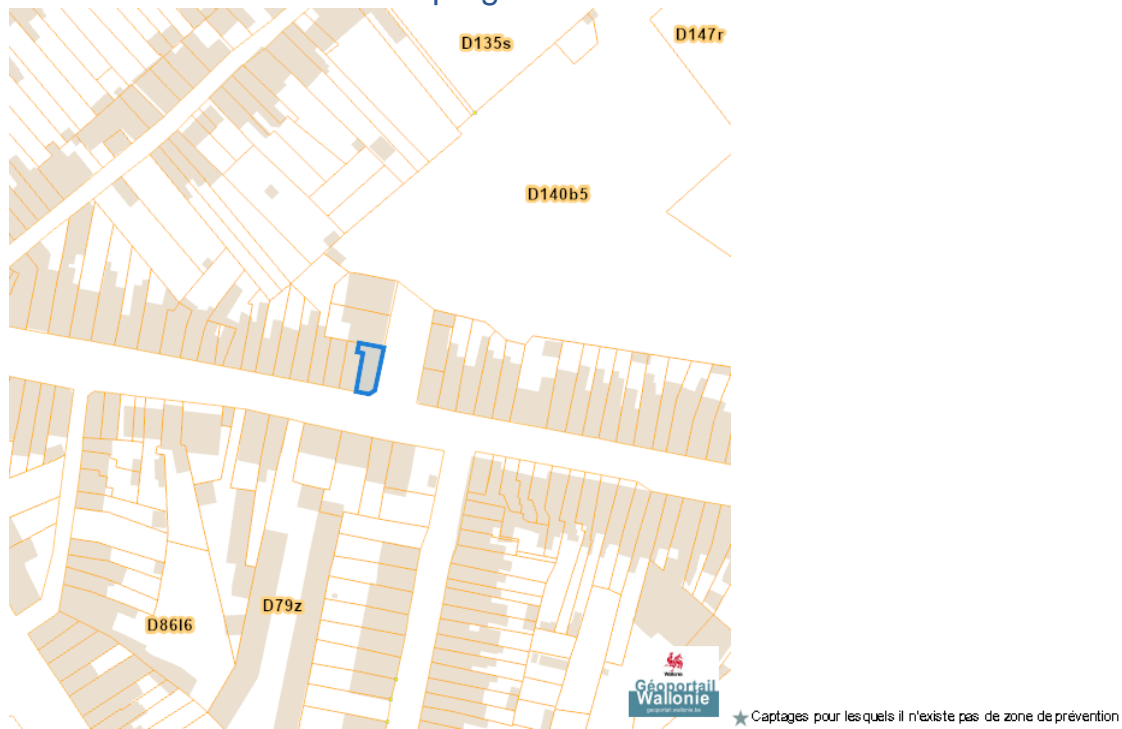
Aléa d'inondation (2021)



Zones inondables (2021)



Captages en eaux de surface



Captages en eaux souterraines



Rue du Hocquet 77, 7100 La Louvière

Plan d'Assainissement par Sous-bassin Hydrographique (PASH)



Dossier: 00-00-8828/003

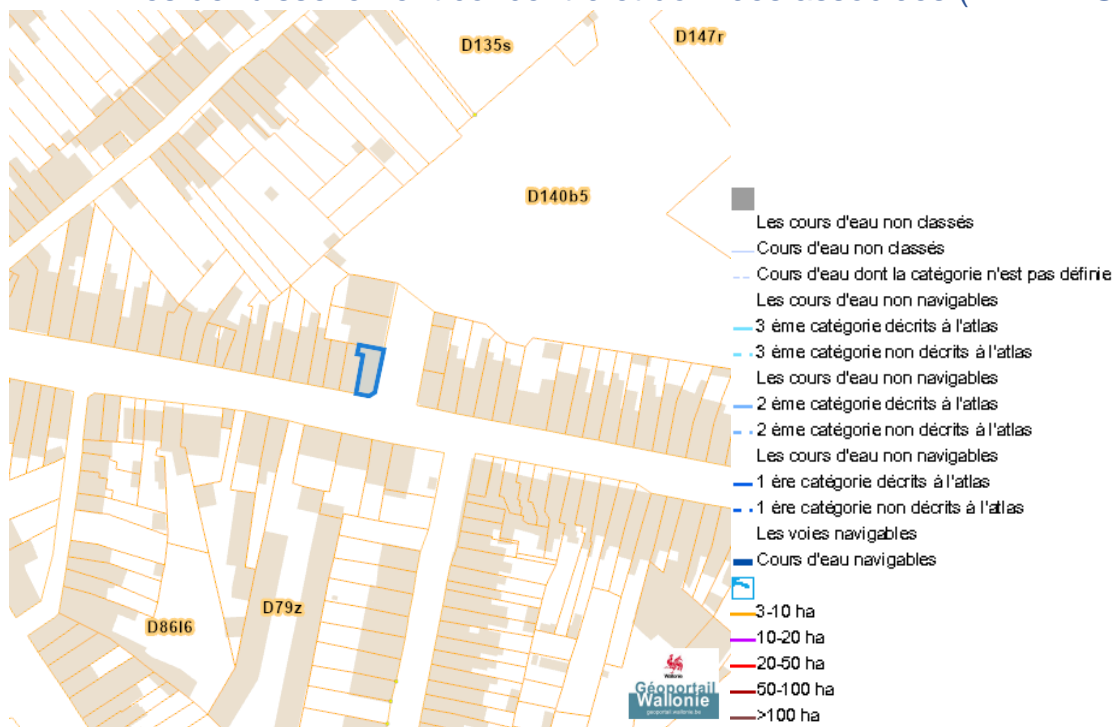
Rue du Hocquet 77, 7100 La Louvière

- Assainissement collectif
 -  Collectif
 -  Collectif hors zone urbanisable
- Assainissement autonome
 -  Autonome
- Assainissement transitoire
 -  Transitoire
- Collecteurs gravitaires
 -  Collecteur gravitaire - Existant (localisation vérifiée)
 -  Collecteur gravitaire - Existant (schématique, localisation à vérifier)
 -  Collecteur gravitaire - En construction
 -  Collecteur gravitaire - A l'étude
- Collecteurs sous pression
 -  Collecteur sous-pression - Existant (localisation vérifiée)
 -  Collecteur sous-pression - Existant (schématique, localisation à vérifier)
 -  Collecteur sous-pression - En construction
 -  Collecteur sous-pression - A l'étude
- Type de système
 -  Strictement eaux usées
 -  Strictement eaux claires
- Unitaire (eaux usées et claires)
 - Egout gravitaire
 -  Egout gravitaire - Existant (localisation vérifiée)
 -  Egout gravitaire - Existant (schématique, localisation à vérifier)
 -  Egout gravitaire - En construction
 -  Egout gravitaire - A l'étude
 -  Egout gravitaire - Existence à vérifier auprès de la commune
 - Egout sous pression
 -  Egout sous pression - Existant (localisation vérifiée)
 -  Egout sous pression - Existant (schématique, localisation à vérifier)
 -  Egout sous pression - En construction
 -  Egout sous pression - A l'étude
 -  Egout sous pression - Existence à vérifier auprès de la commune
- Pompage
 -  Existant
 -  En construction
 -  A l'étude
- Publiques
 -  Existant
 -  En construction
 -  A l'étude
 -  A déclasser
 -  Hors Wallonie

Dossier: 00-00-8828/003

Rue du Hocquet 77, 7100 La Louvière

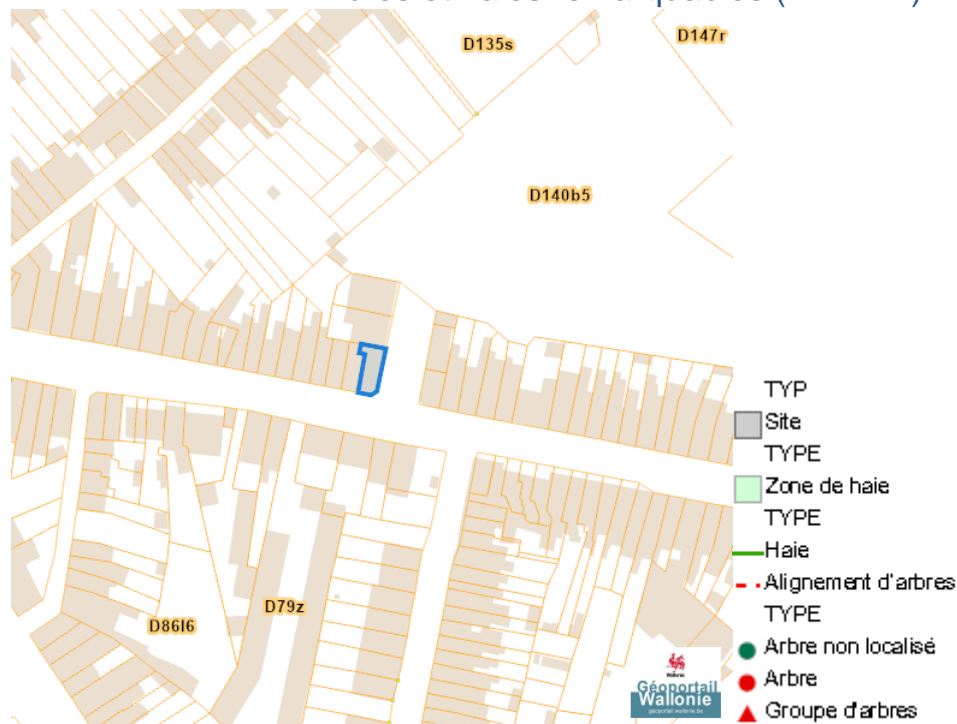
Axes de ruissellement concentré et données associées (LIDAXES)



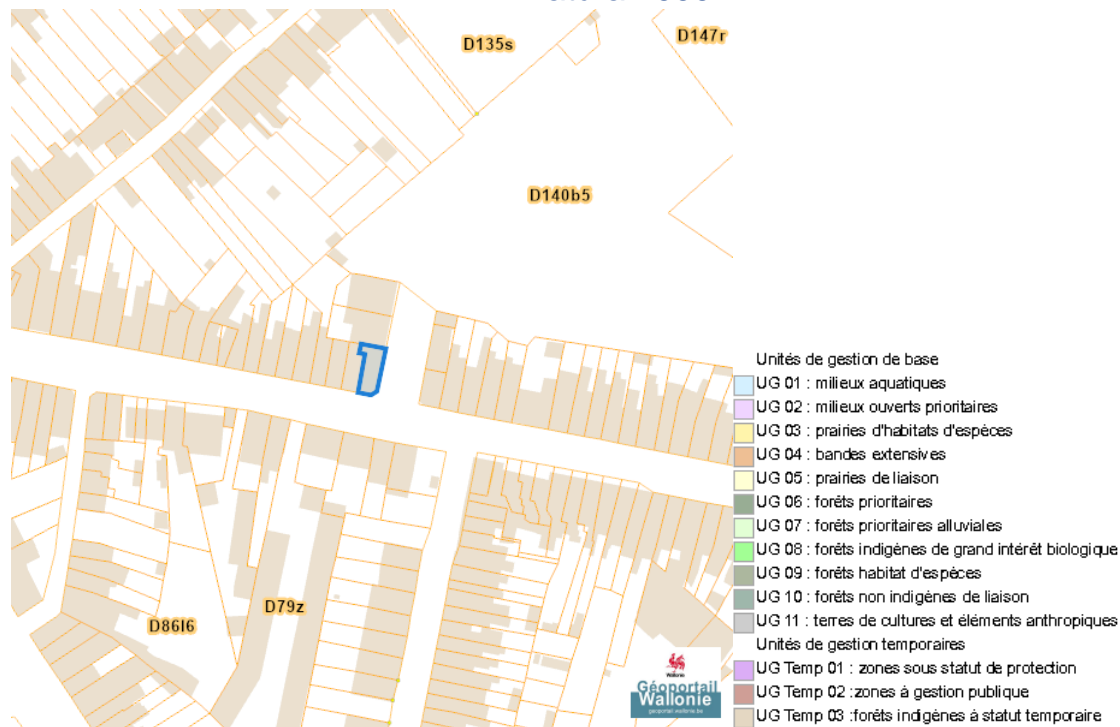
Dossier: 00-00-8828/003

Nature

Arbres et haies remarquables (AHREM)

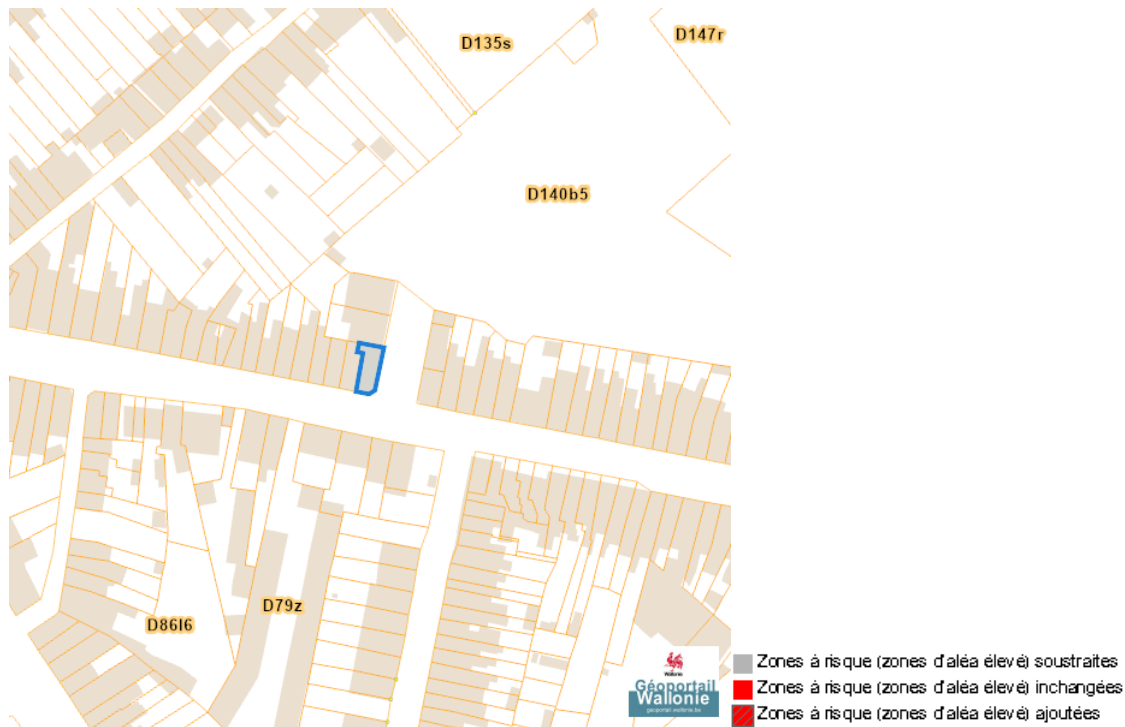


Natura 2000

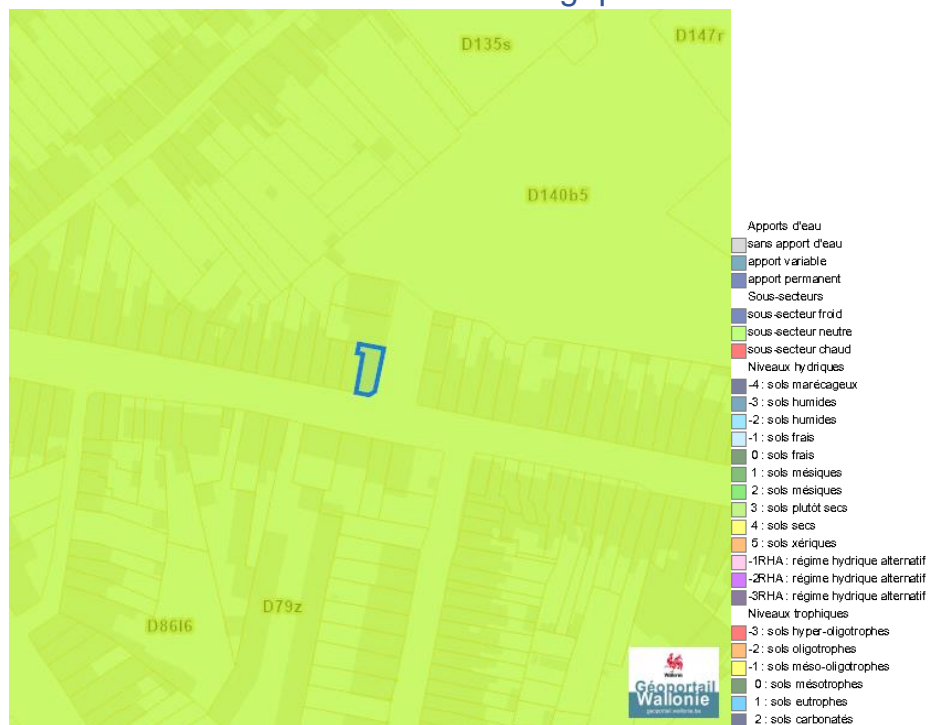


Dossier: 00-00-8828/003

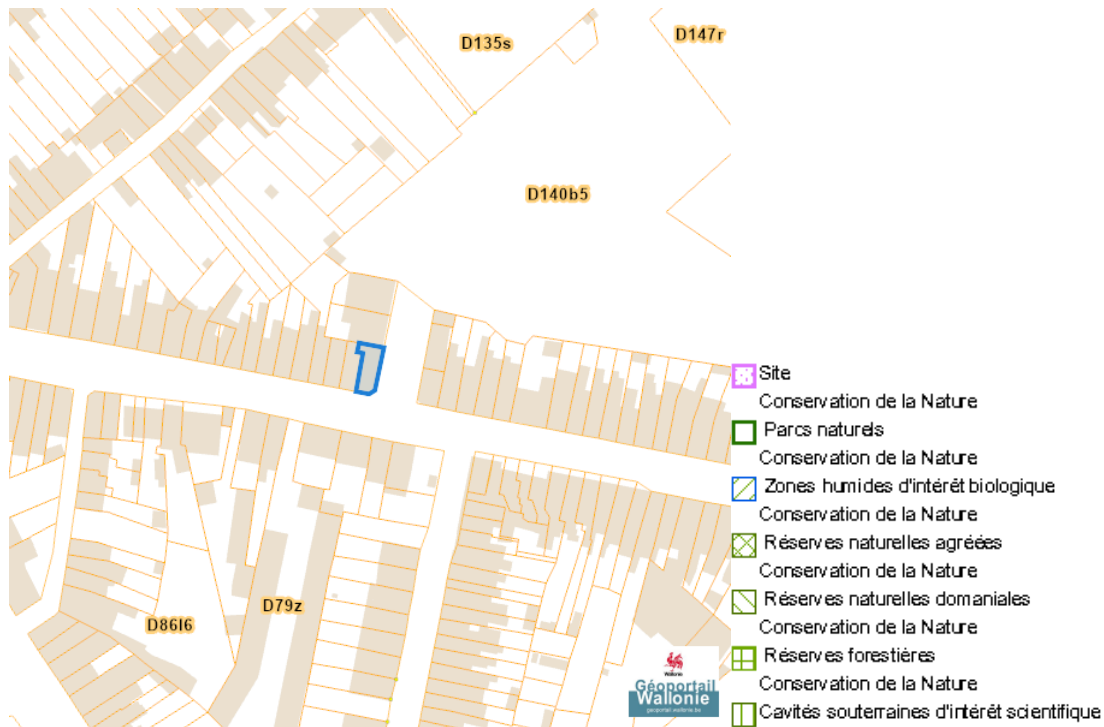
Loi sur le contrat d'assurance terrestre



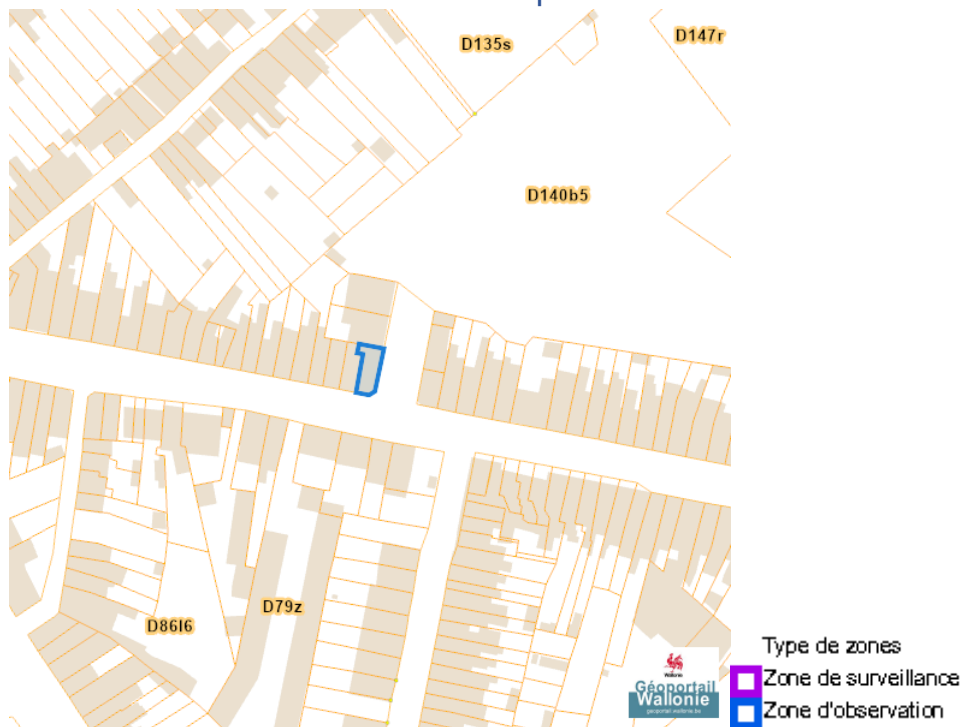
Fichier écologique des essences



Conservation de la nature

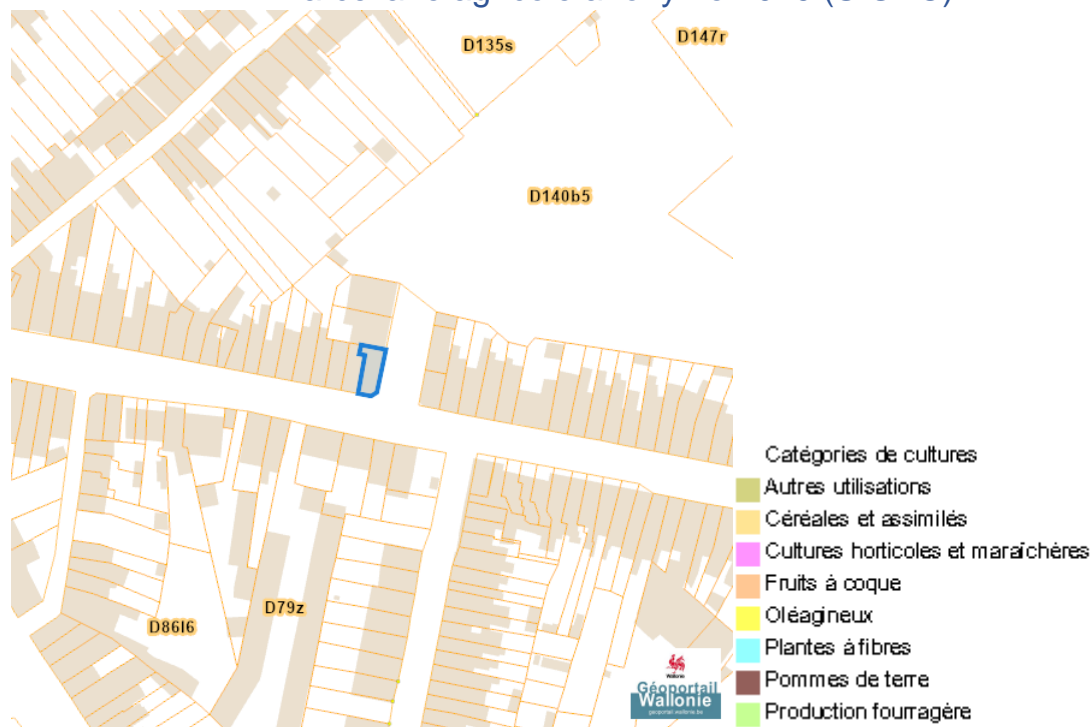


Peste porcine africaine

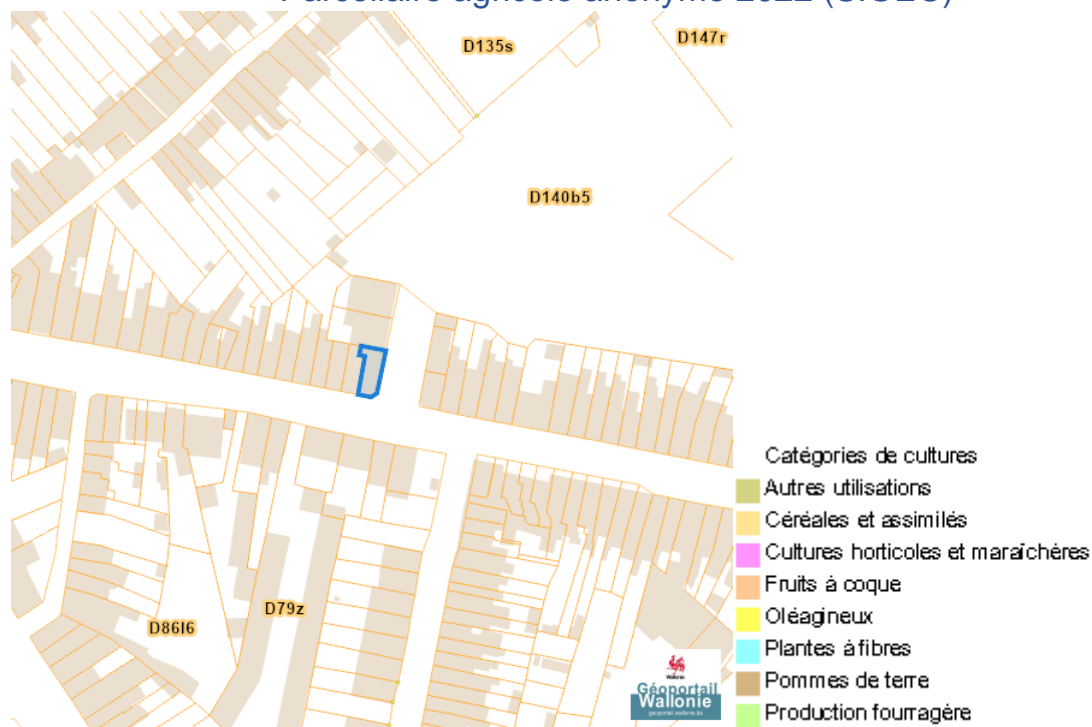


Rue du Hocquet 77, 7100 La Louvière

Parcelle agricole anonyme 2019 (SIGEC)



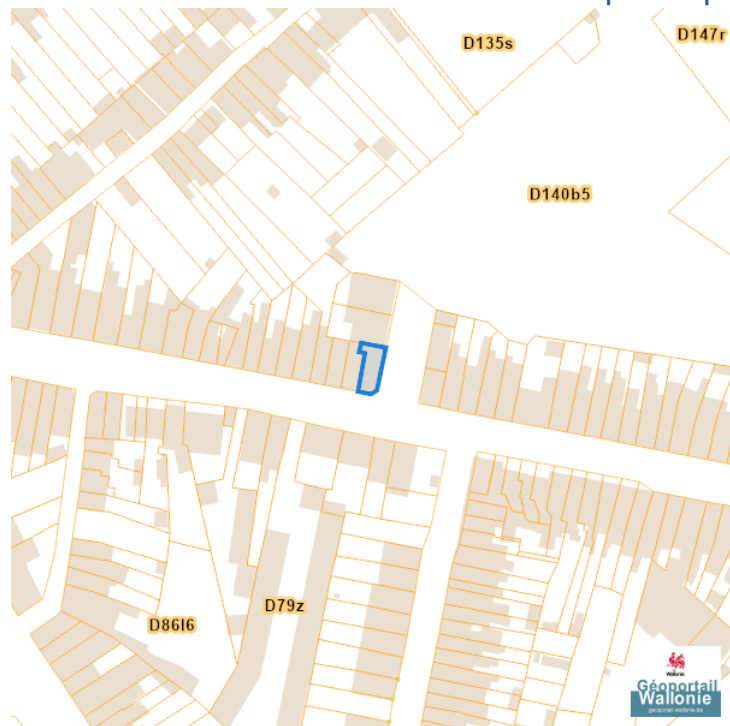
Parcelle agricole anonyme 2022 (SIGEC)



Dossier: 00-00-8828/003

Droit de préemption

Communes préemptibles



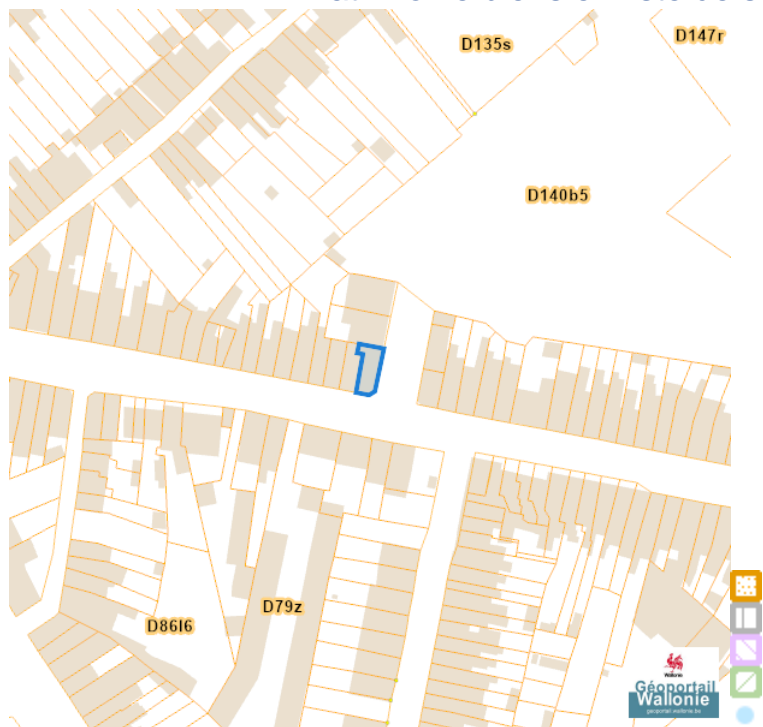
Préemption, Service extérieur

- Droit de préemption, Service extérieur de Mons
- Droit de préemption, Service extérieur de Libramont
- Droit de préemption, Service extérieur de Huy
- Pas de droit de préemption

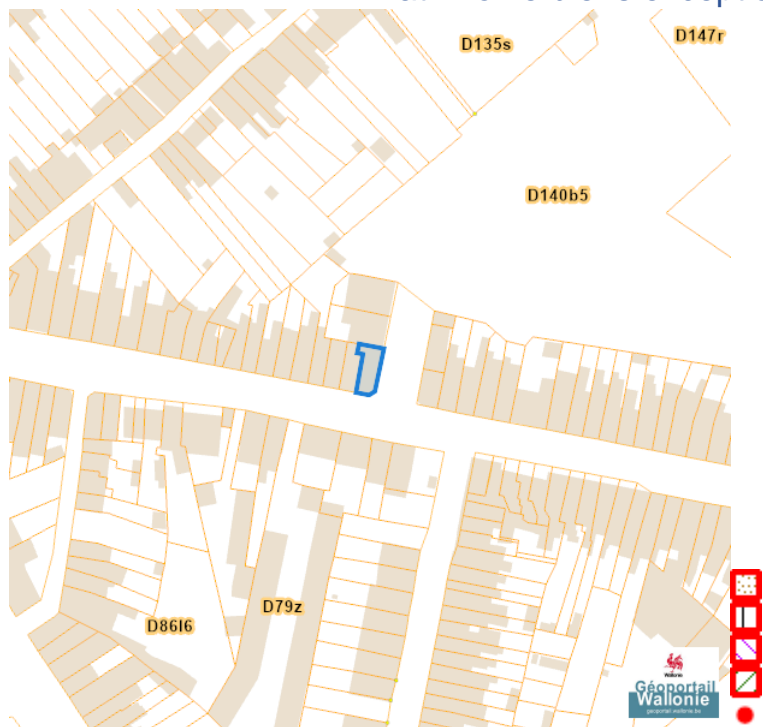
Dossier: 00-00-8828/003

Patrimoine immobilier

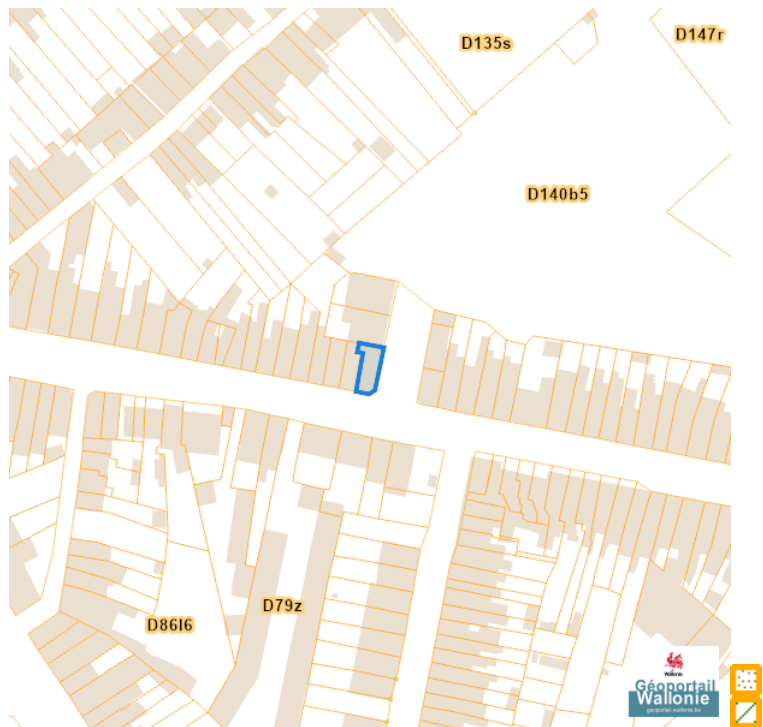
Patrimoine biens en liste de sauvegarde



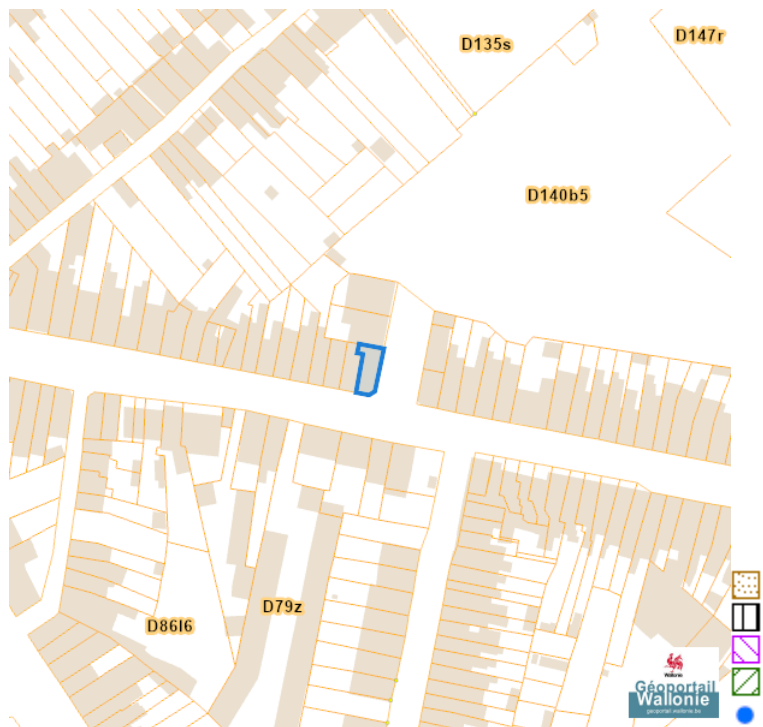
Patrimoine biens exceptionnels



Patrimoine biens mondiaux

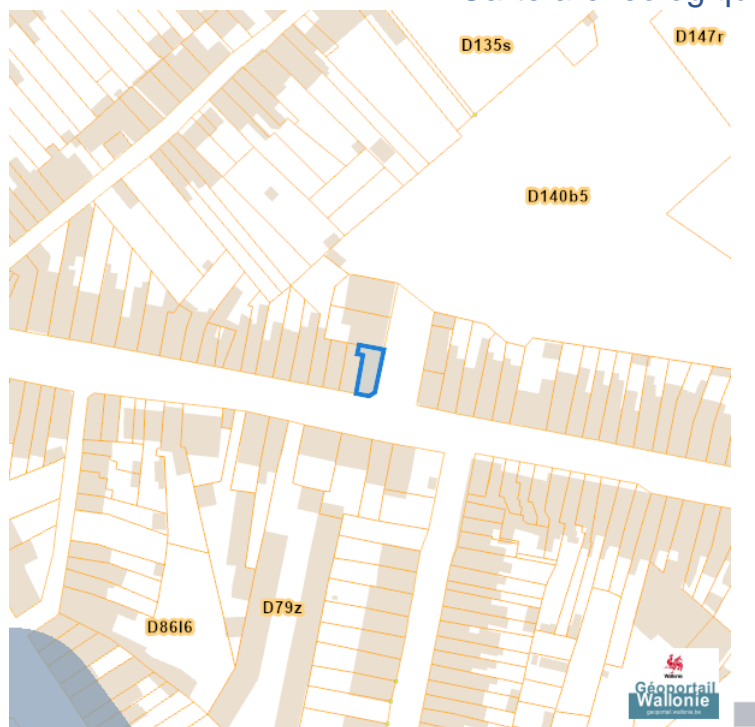


Patrimoine biens classés et zones de protection

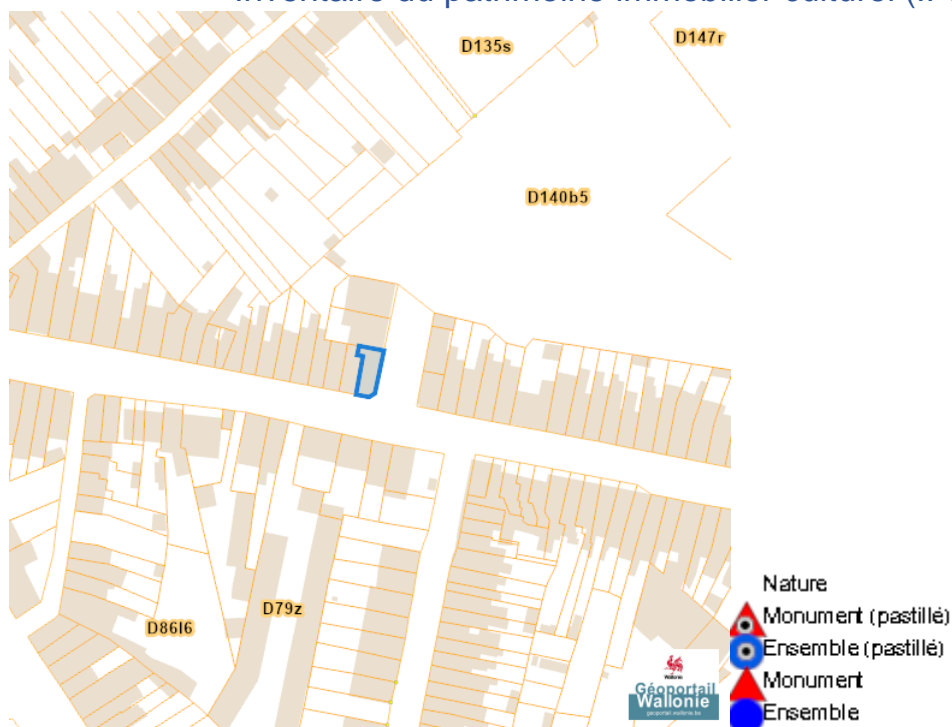


Rue du Hocquet 77, 7100 La Louvière

Carte archéologique



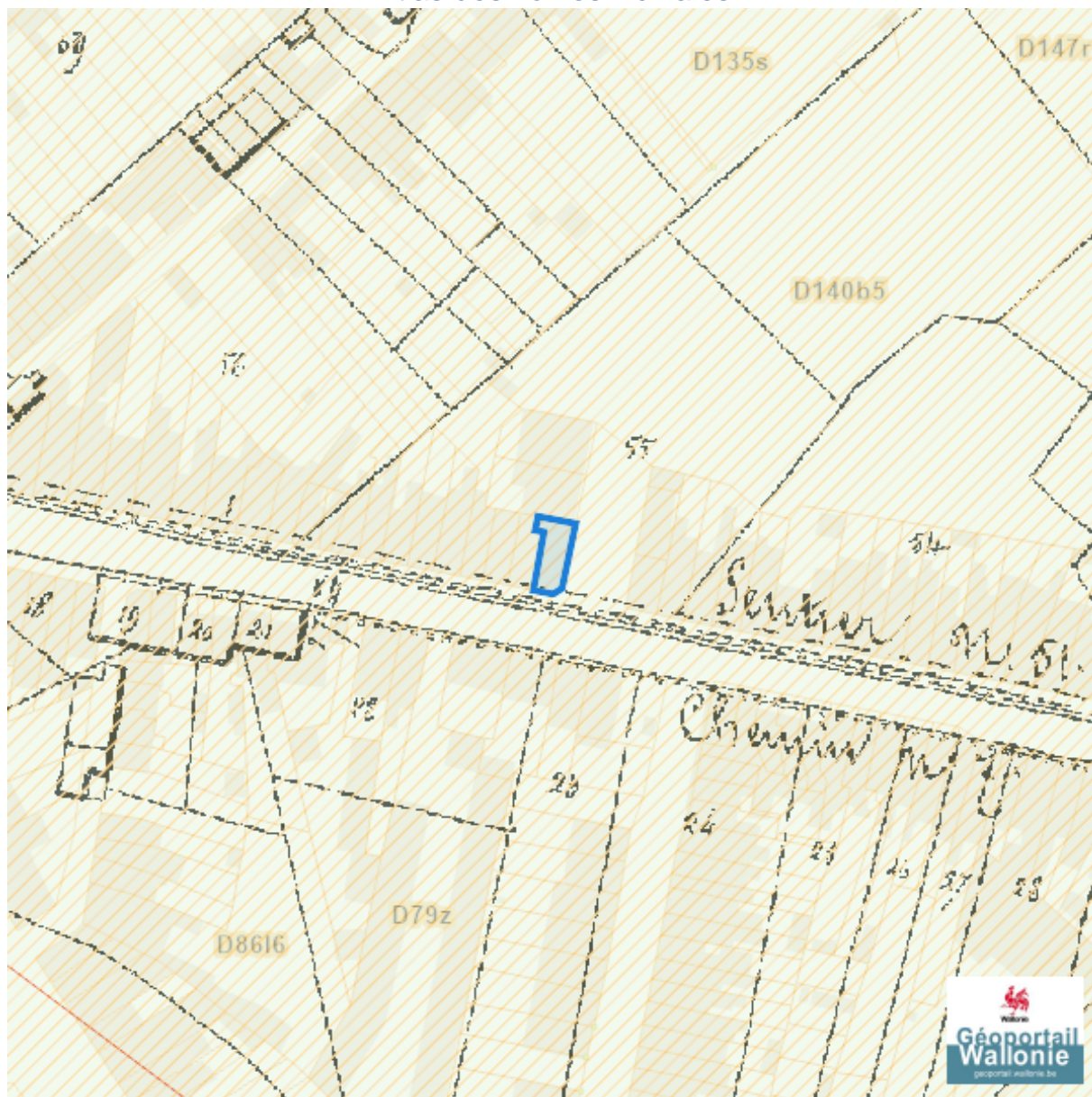
Inventaire du patrimoine immobilier culturel (IPIC)



Dossier: 00-00-8828/003

Cartes historiques

Atlas des voiries vicinales



Dossier: 00-00-8828/003

Autres cartes

Réseau routier régional et bornes associées

