

DC à la carte



Rue Des Hubert 10, 7110 Maurage

55026A0161/00Y009

Rue Des Hubert 12, 7110 Maurage

55026A0161/00V008

Lieu

Environs

Cadastre

Plan régional

Amenagement du territoire

Sol et sous-sol

Eau

Nature

Droit de préemption

Patrimoine immobilier

Cartes historiques

Autres cartes

Dossier: 00-01-2526/005

Rue Des Hubert 10, 7110 Maurage
Rue Des Hubert 12, 7110 Maurage

Lieu

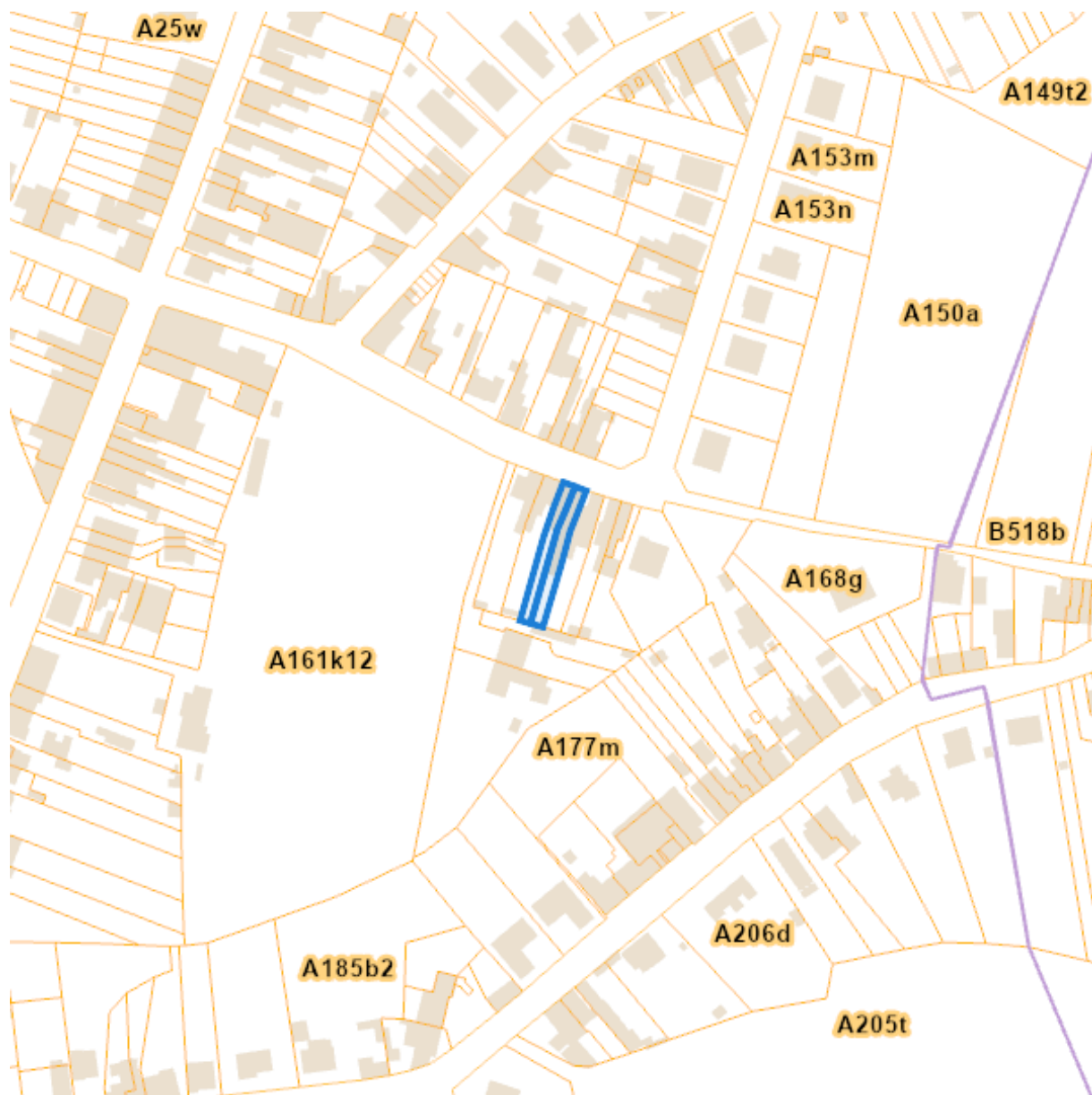


Dossier: 00-01-2526/005

Document: DC à la carte - WALFRA - DC
Cartes: 16/04/2026 - 1z9bhp9dxedy3n3lo7ee95obphxzvus3rp5h9b2r

Rue Des Hubert 10, 7110 Maurage
Rue Des Hubert 12, 7110 Maurage

Environs



Dossier: 00-01-2526/005

Cadastre

Situation la plus récente

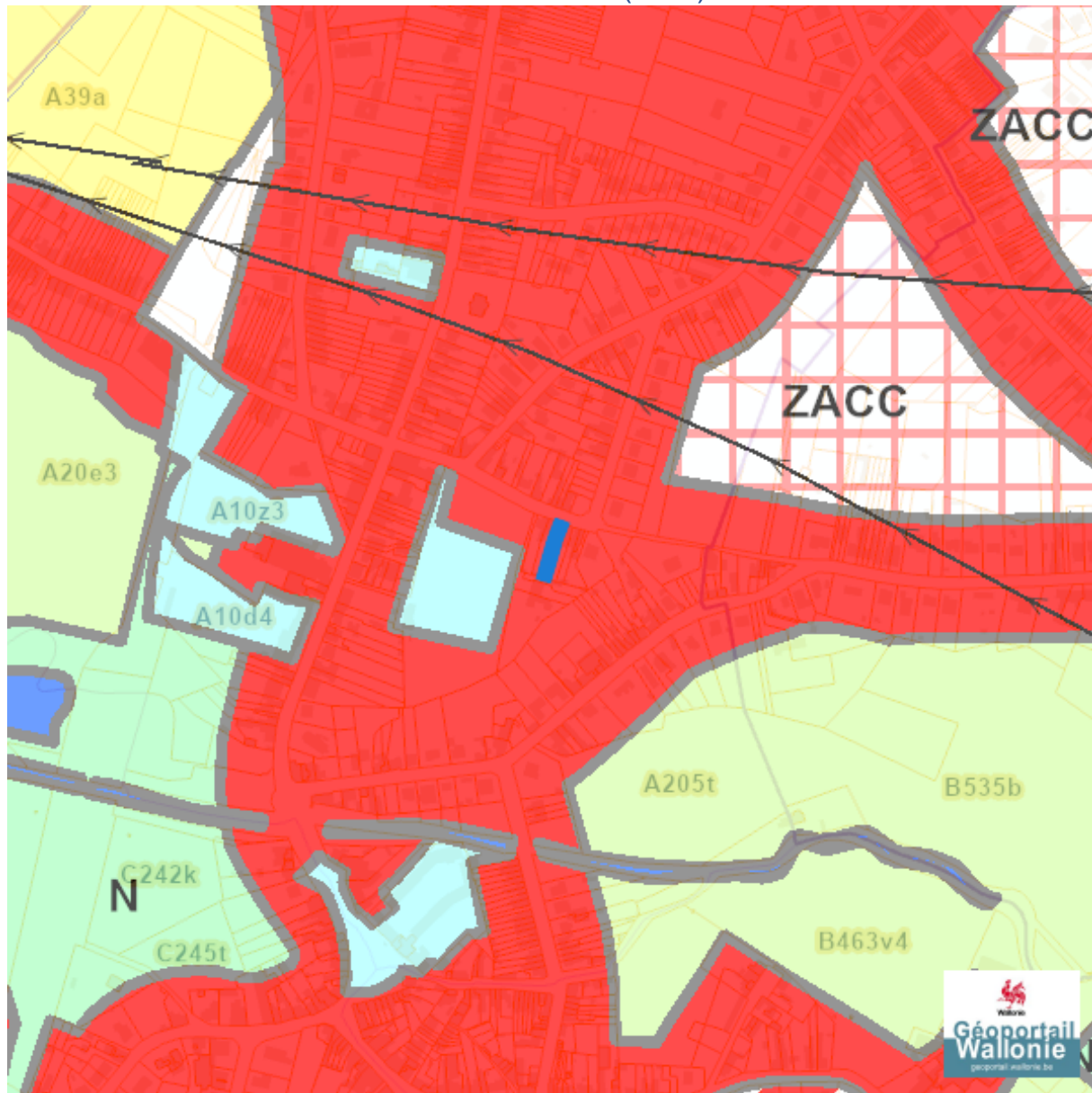


eservices.minfin.fgov.be

Rue Des Hubert 10, 7110 Maurage
Rue Des Hubert 12, 7110 Maurage





























Plan régional

Plan de secteur (PDS)



Dossier: 00-01-2526/005

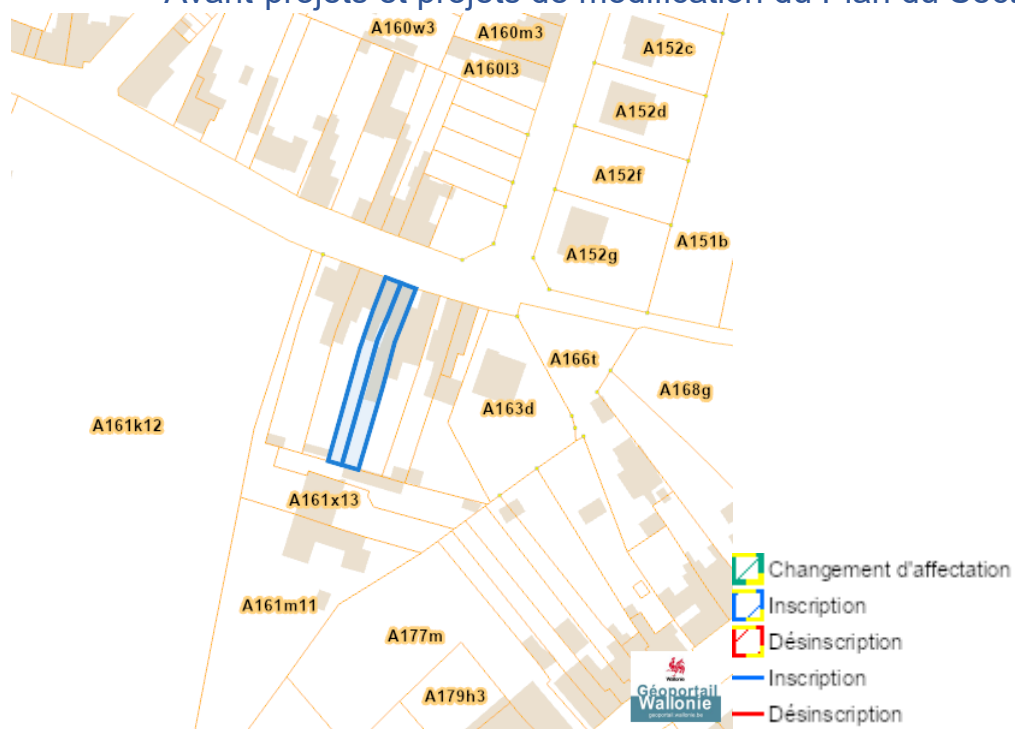
Rue Des Hubert 10, 7110 Maurage
Rue Des Hubert 12, 7110 Maurage

-  Habitat
-  Habitat à caractère rural
-  Habitat vert
-  Services publics et équipements communautaires
-  Centre d'enfouissement technique
-  Centre d'enfouissement technique désaffecté
-  Loisirs
-  Activité économique mixte
-  Activité économique industrielle
-  Activité économique spécifique Agro-Economique
-  Activité économique spécifique Grande Distribution
-  Activité économique spécifique Risque majeur
-  Dépendances d'extraction
-  Extraction à destination agricole
-  Extraction à destination forestière
-  Extraction à destination espaces verts
-  Extraction à destination zone naturelle
-  Aménagement communal concerté
-  Aménagement communal concerté à caractère économique
-  Enjeu communal
-  Enjeu régional
-  Agricole
-  Forestière
-  Espaces verts
-  Naturelle
-  Parc
-  Eau
-  Non affectée ("zone blanche")

Dossier: 00-01-2526/005

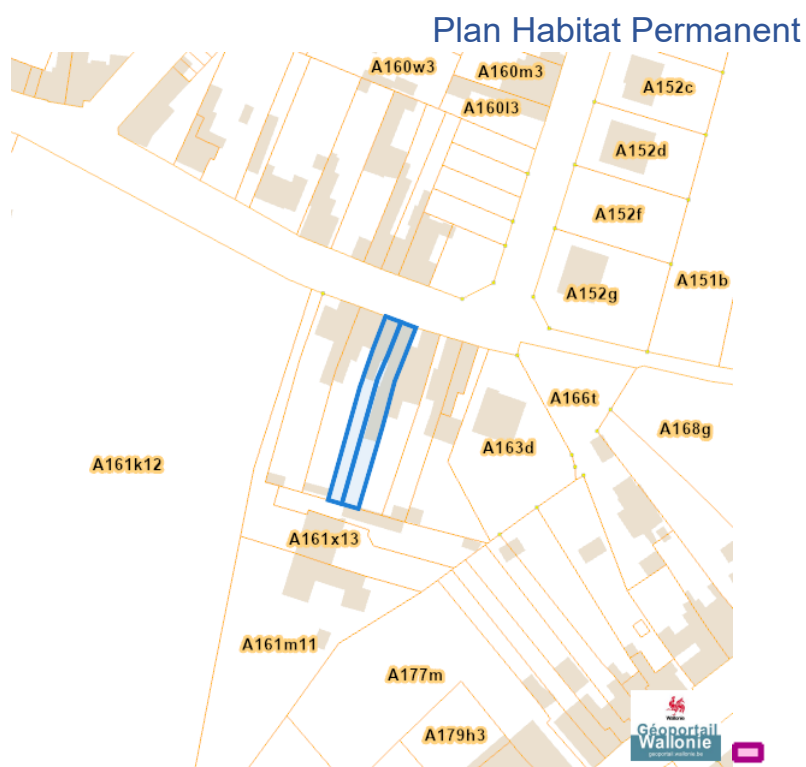
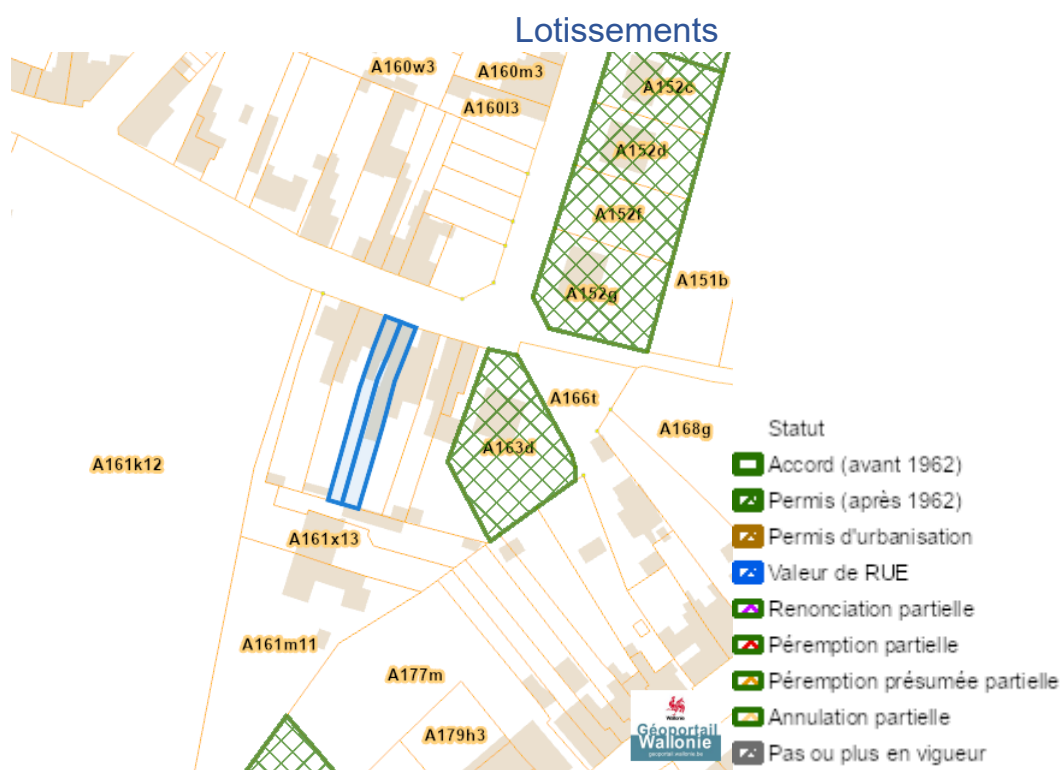
Rue Des Hubert 10, 7110 Maurage
Rue Des Hubert 12, 7110 Maurage

Avant-projets et projets de modification du Plan du Secteur



Rue Des Hubert 10, 7110 Maurage
Rue Des Hubert 12, 7110 Maurage

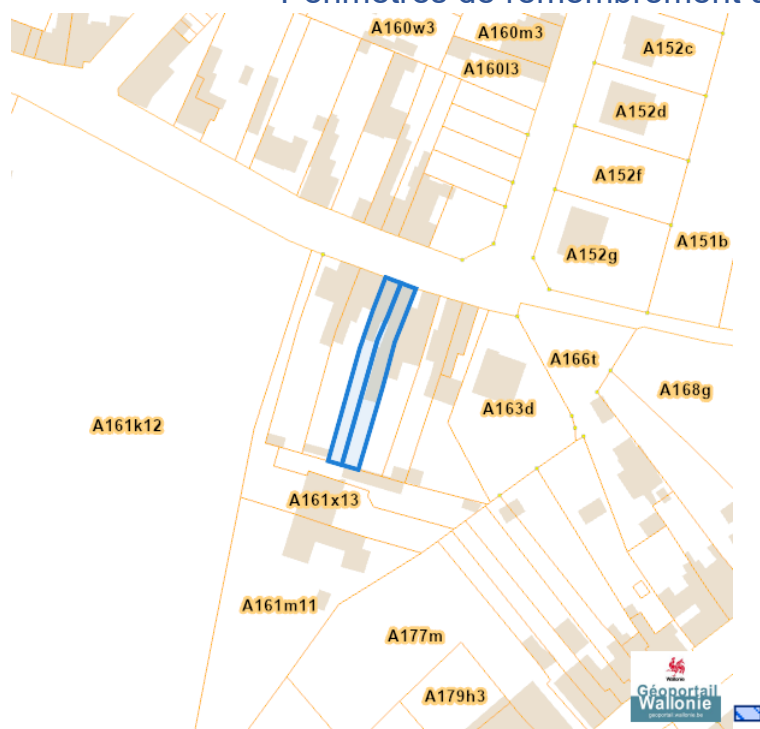
Aménagement du territoire



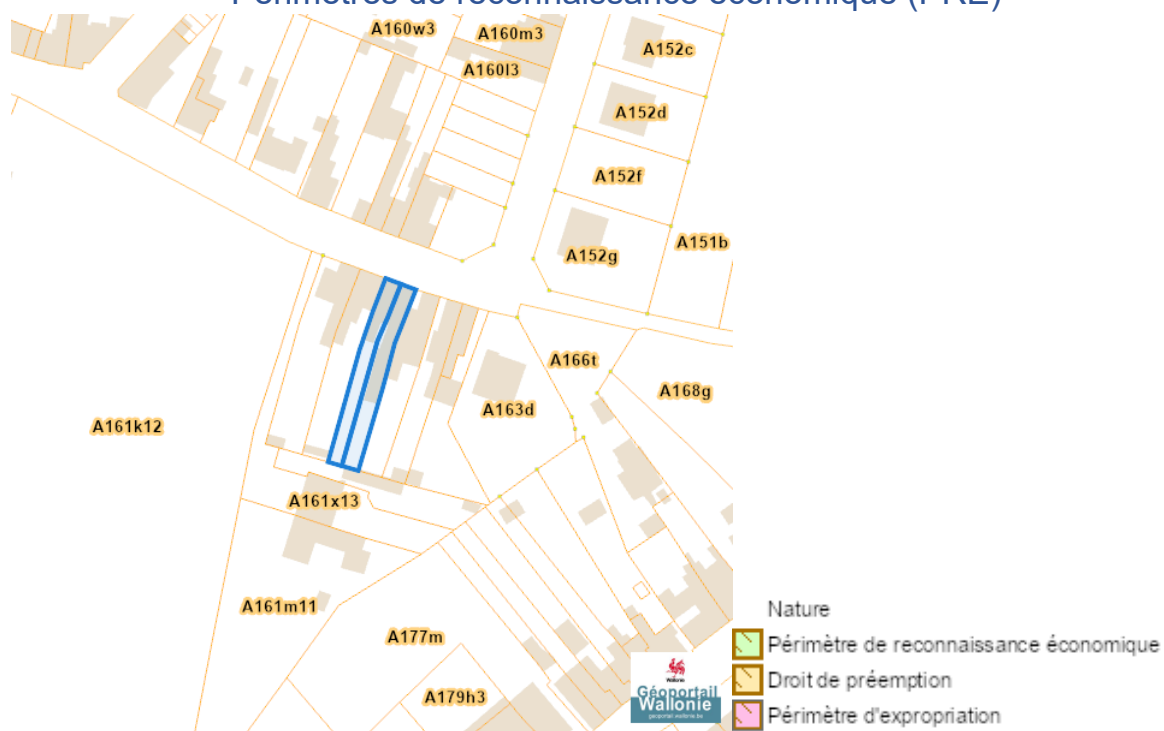
Dossier: 00-01-2526/005

Rue Des Hubert 10, 7110 Maurage
 Rue Des Hubert 12, 7110 Maurage

Périmètres de remembrement urbain (PRU)



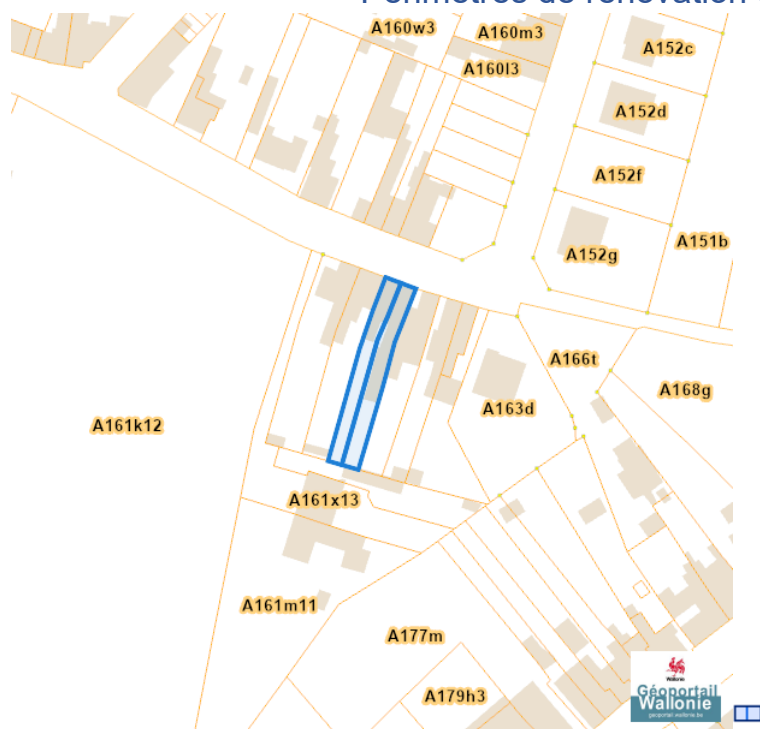
Périmètres de reconnaissance économique (PRE)



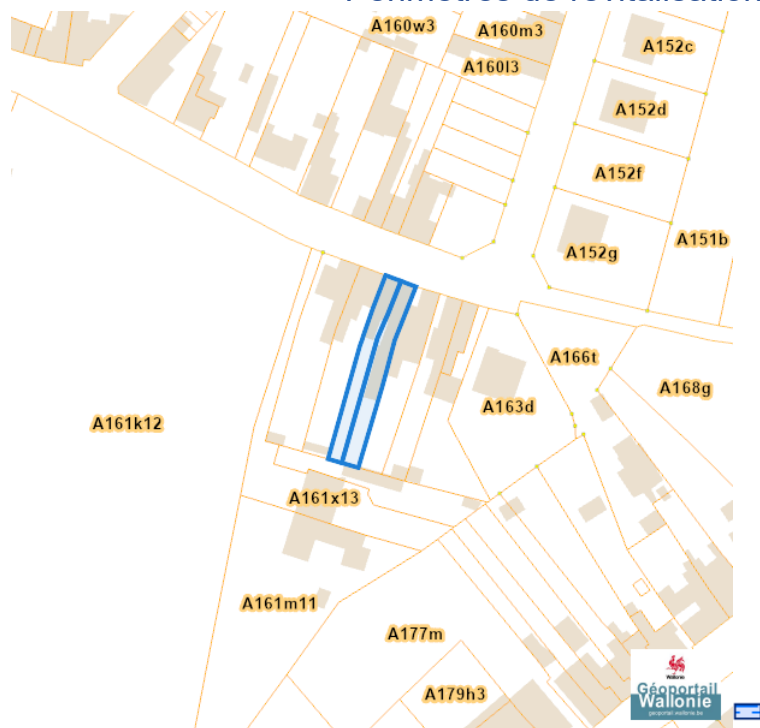
Dossier: 00-01-2526/005

Rue Des Hubert 10, 7110 Maurage
Rue Des Hubert 12, 7110 Maurage

Périmètres de rénovation urbaine



Périmètres de revitalisation urbaine



Rue Des Hubert 10, 7110 Maurage
Rue Des Hubert 12, 7110 Maurage

Schéma d'Orientation Local (SOL)

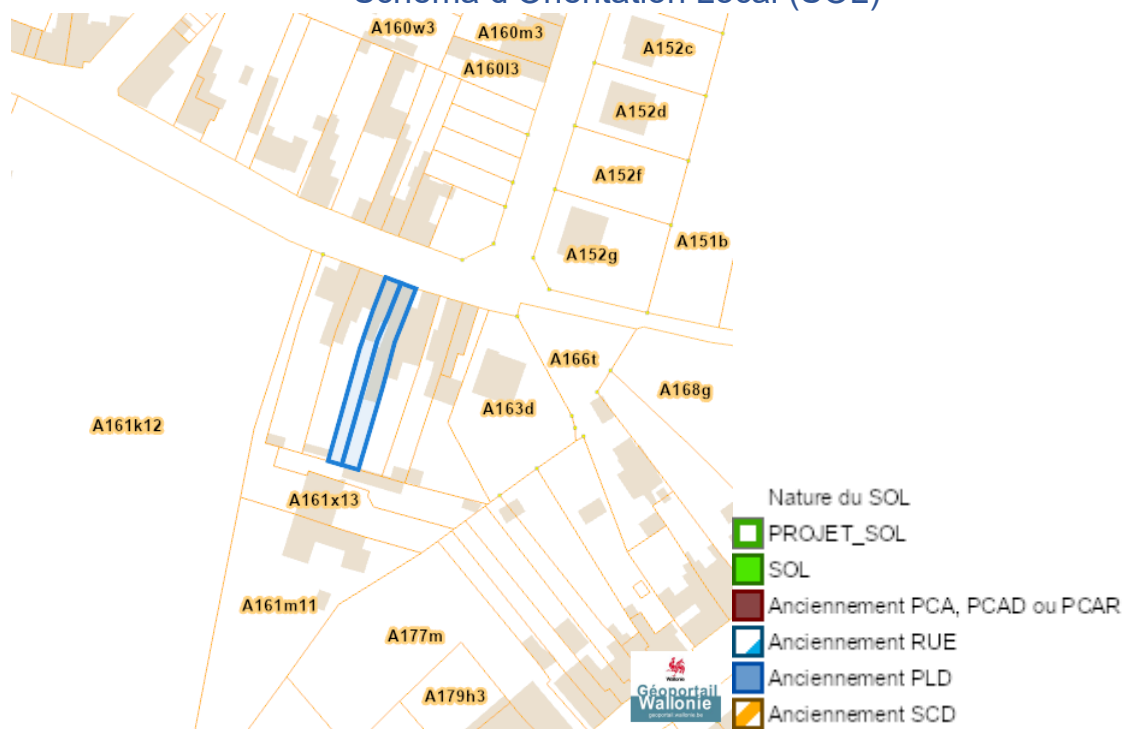


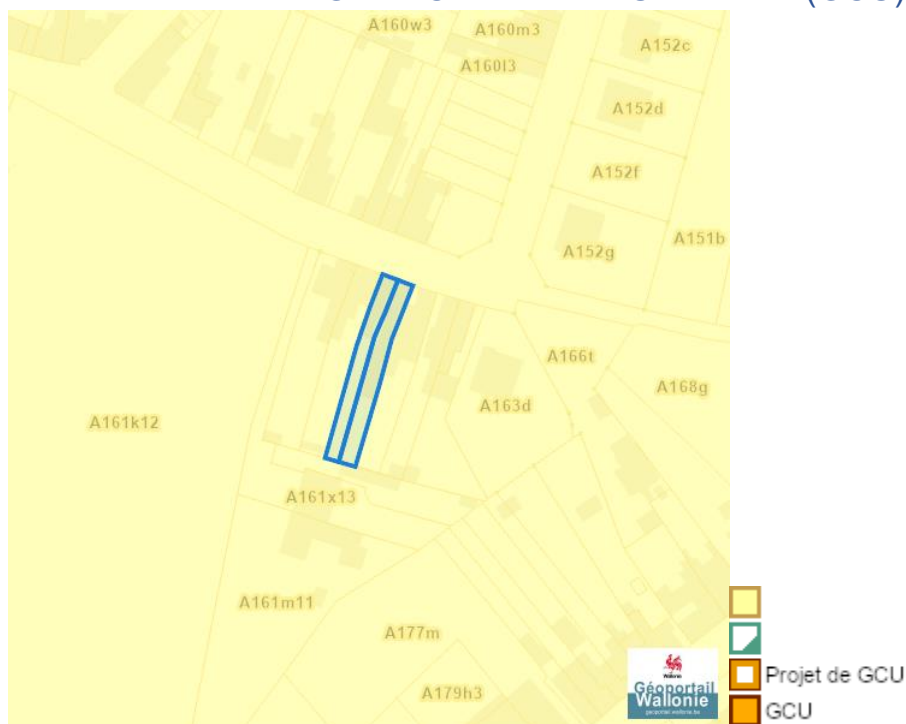
Schéma de Développement Communal (SDC)



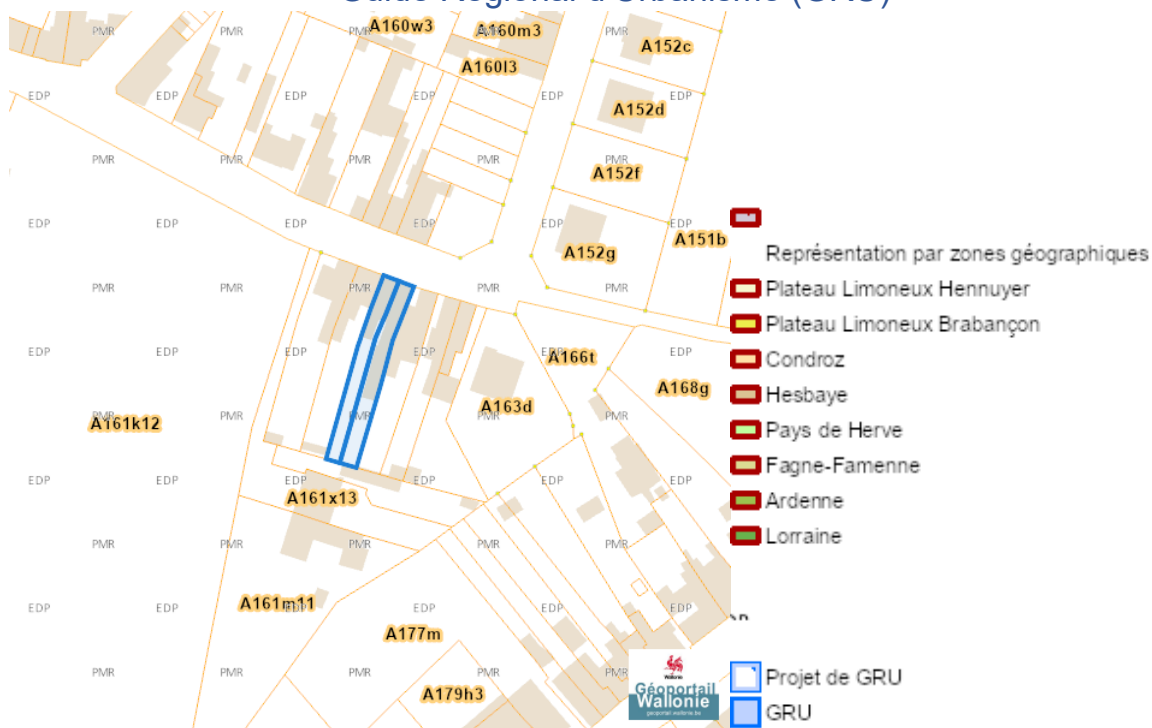
Dossier: 00-01-2526/005

Rue Des Hubert 10, 7110 Maurage
 Rue Des Hubert 12, 7110 Maurage

Guide Communal d'Urbanisme (GCU)



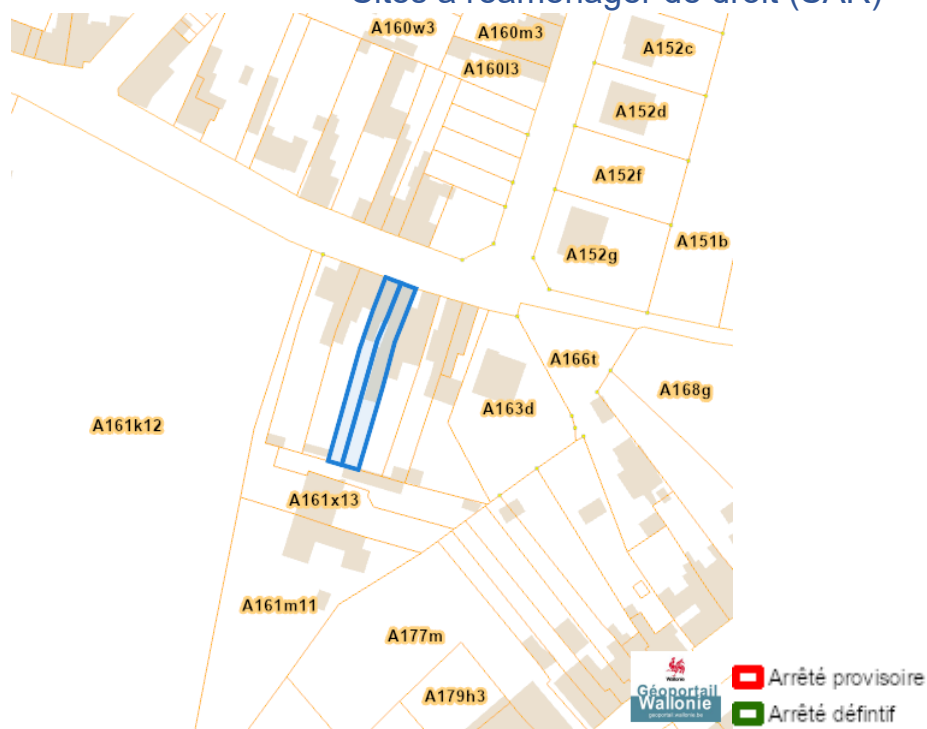
Guide Régional d'Urbanisme (GRU)



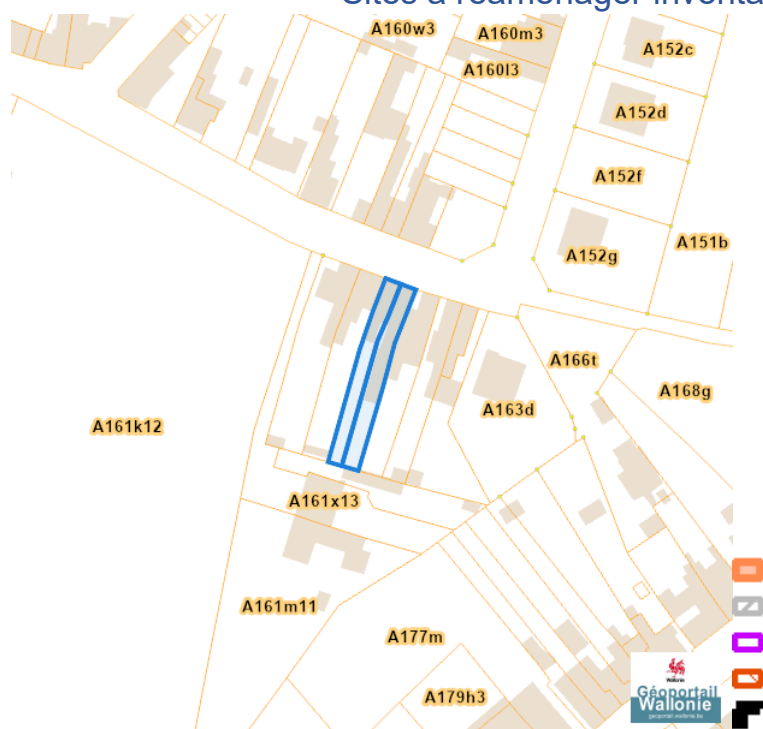
Dossier: 00-01-2526/005

Rue Des Hubert 10, 7110 Maurage
Rue Des Hubert 12, 7110 Maurage

Sites à réaménager de droit (SAR)



Sites à réaménager inventaire (ISA)



Dossier: 00-01-2526/005

Rue Des Hubert 10, 7110 Maurage
Rue Des Hubert 12, 7110 Maurage

Taxation des bénéfices résultant d'une révision du plan de secteur

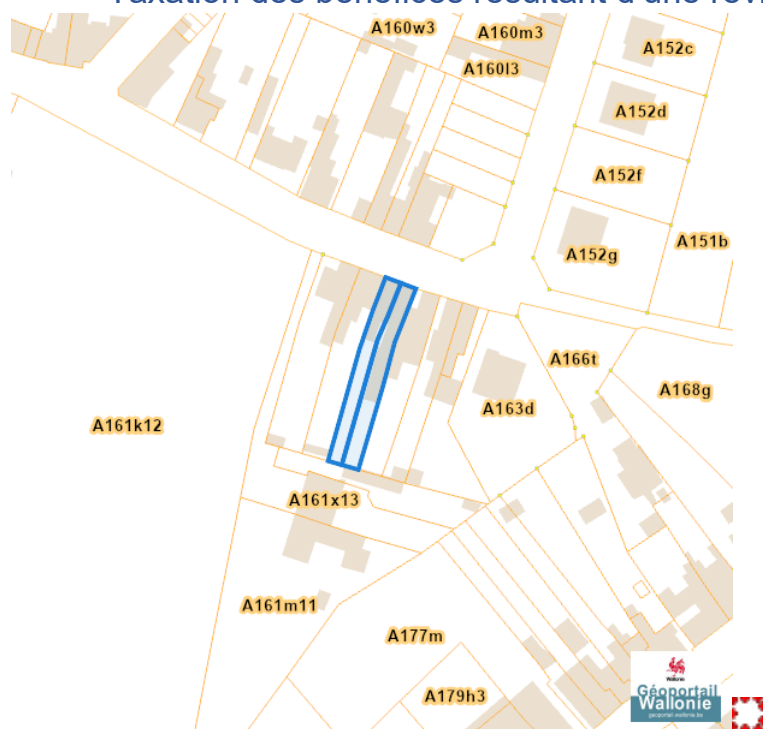
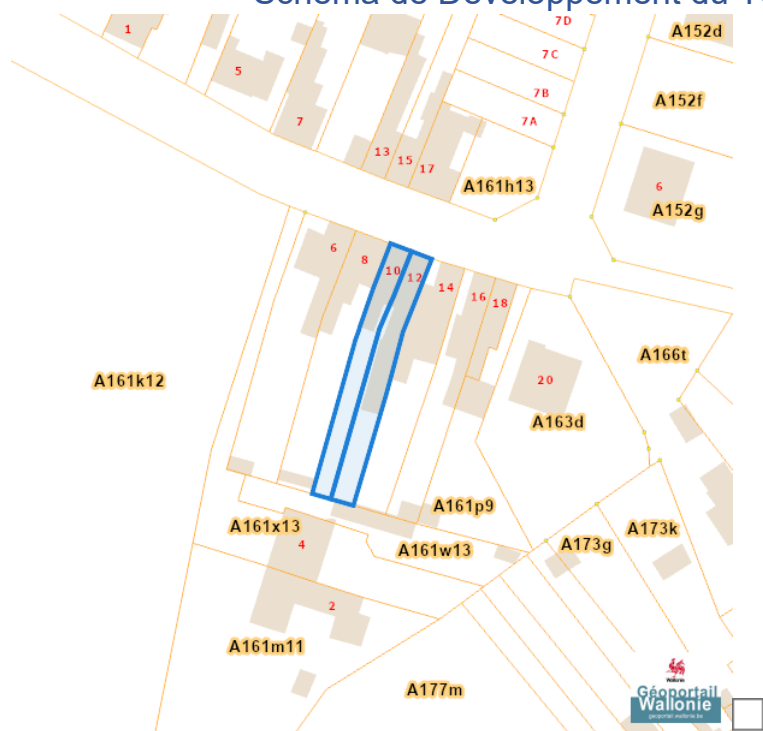


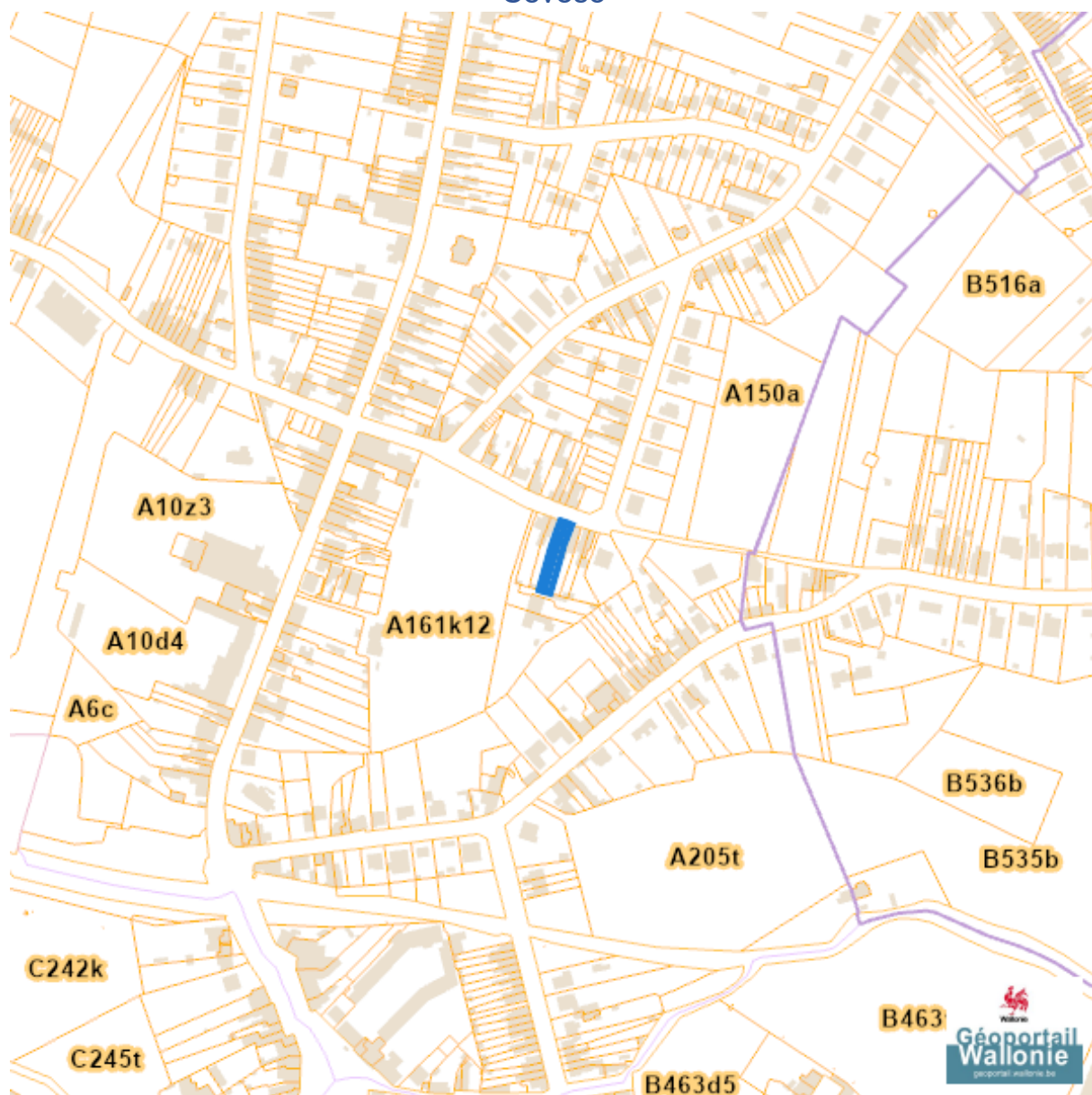
Schéma de Développement du Territoire (SDT)










Dossier: 00-01-2526/005

Rue Des Hubert 10, 7110 Maurage
Rue Des Hubert 12, 7110 Maurage

Seveso

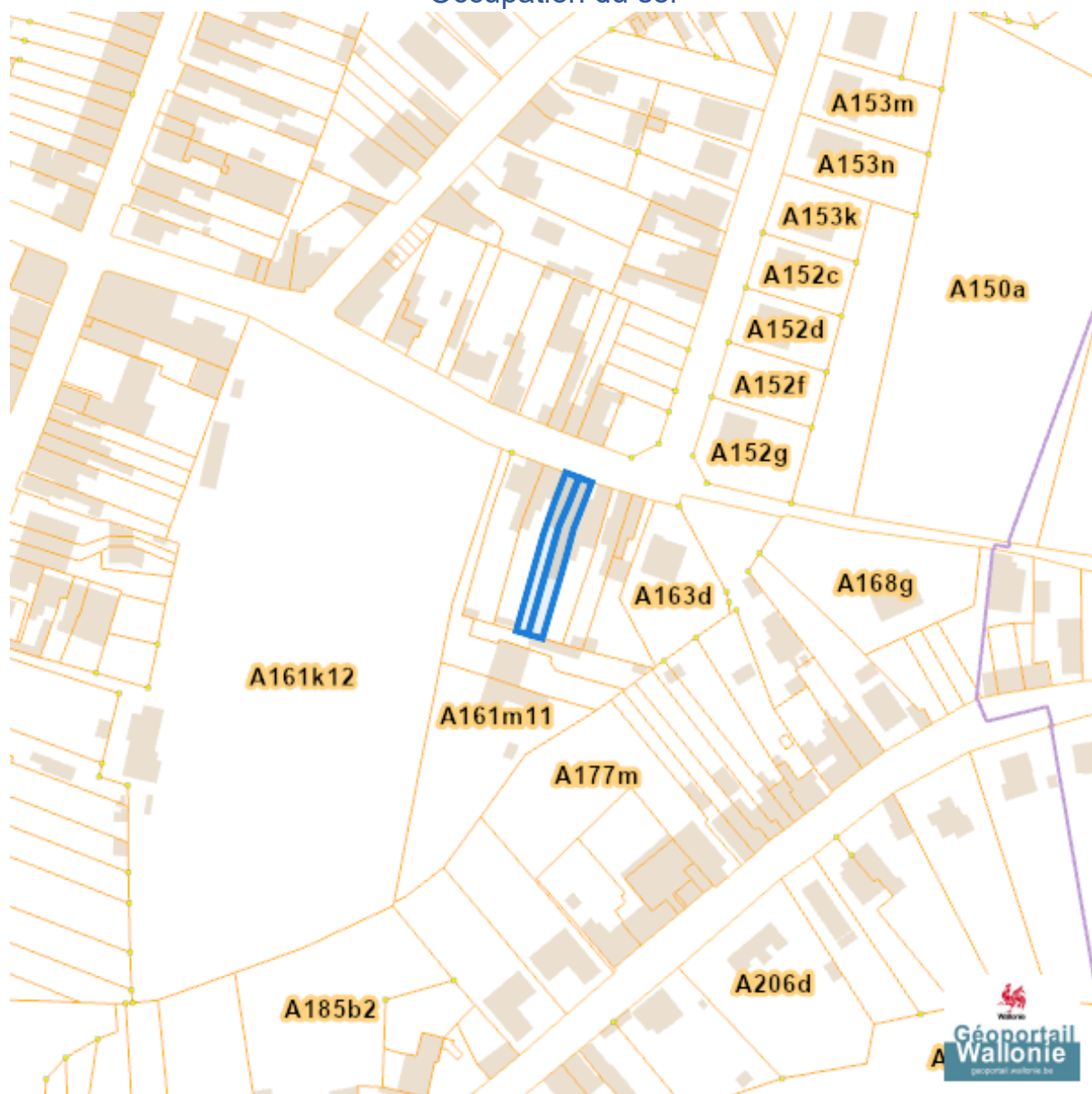


-  Zone vulnérable basée sur un risque de probabilité d'effets dangereux supérieure à E-5 et sur une distance de 100m autour du site SEVESO
-  Zone vulnérable basée sur un risque de probabilité d'effets dangereux comprise entre E-5 et E-6 et sur une distance de 200m autour du site SEVESO
-  Zone vulnérable basée sur une courbe provisoire de risque et sur une distance de 200m autour du site SEVESO
- Seuil SEVESO
-  Petits seuils SEVESO
-  Grands seuils SEVESO
- Seuil SEVESO
-  Petits seuils SEVESO
-  Grands seuils SEVESO

Dossier: 00-01-2526/005

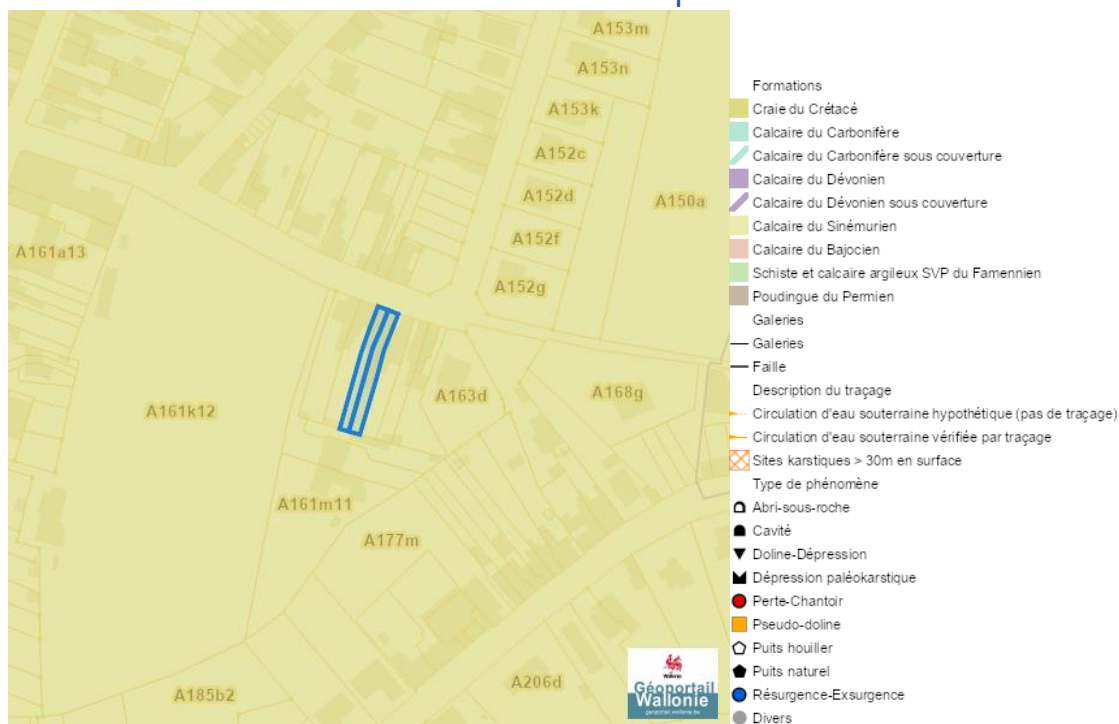
Sol et sous-sol

Occupation du sol

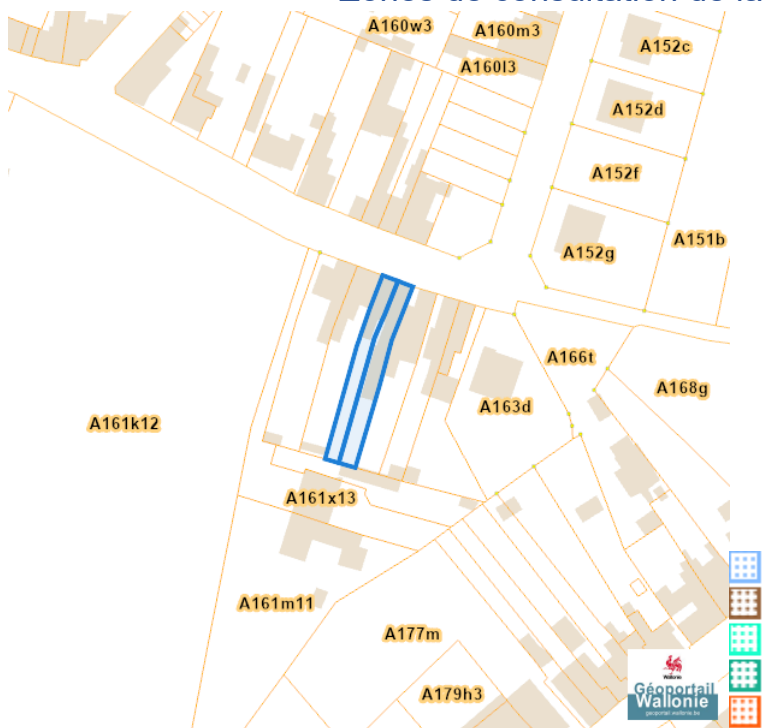


Rue Des Hubert 10, 7110 Maurage
 Rue Des Hubert 12, 7110 Maurage

Sites Karstiques



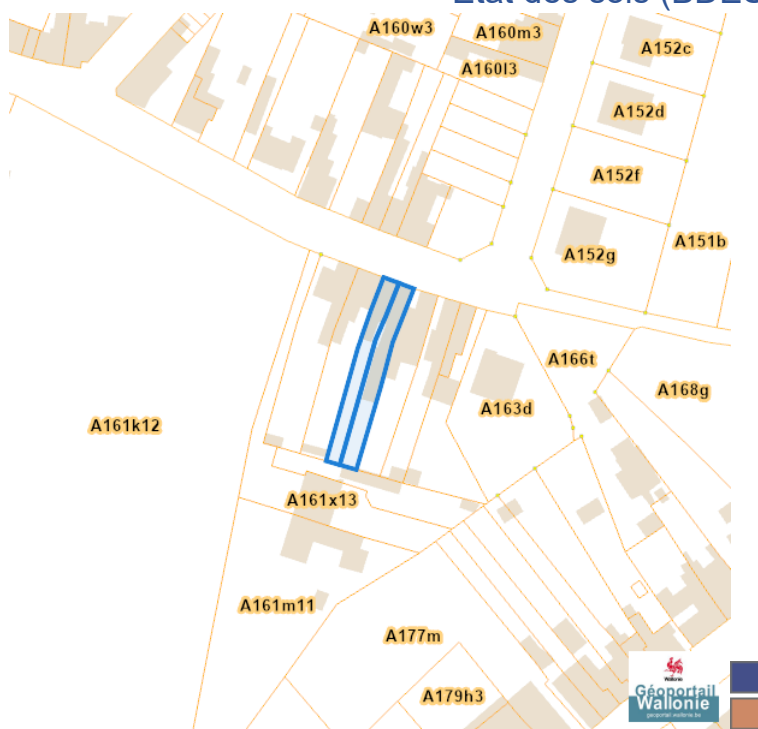
Zones de consultation de la DRIGM



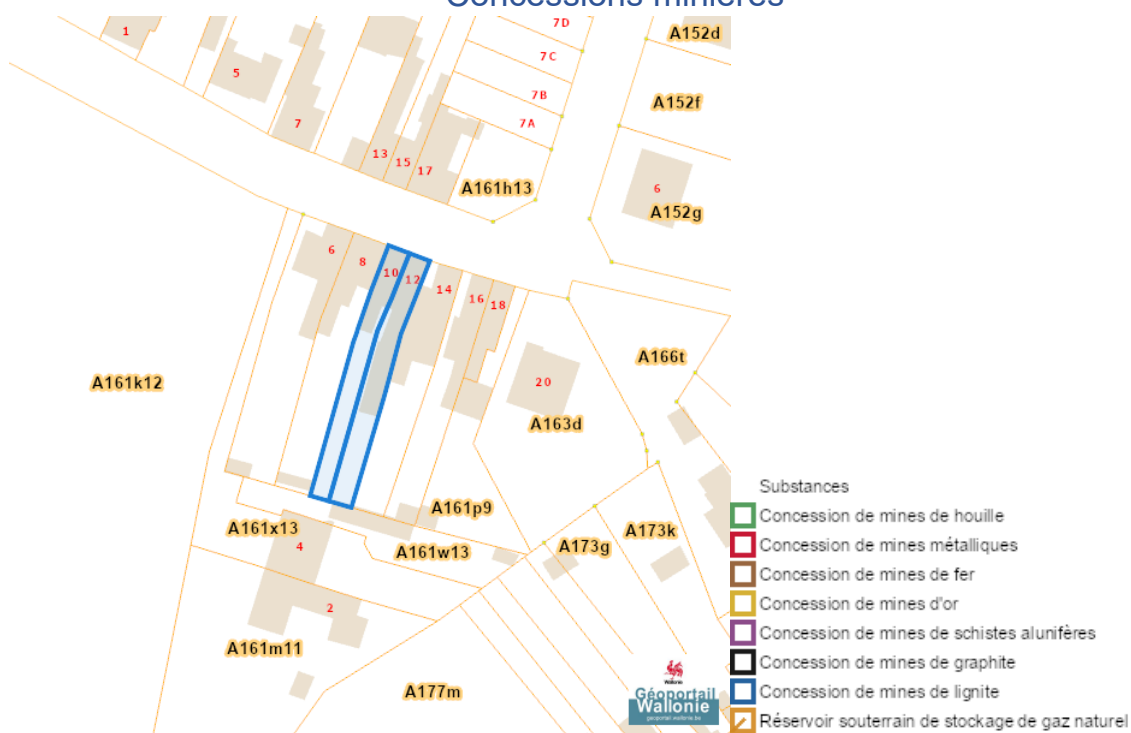
Dossier: 00-01-2526/005

Rue Des Hubert 10, 7110 Maurage
 Rue Des Hubert 12, 7110 Maurage

Etat des sols (BDES)



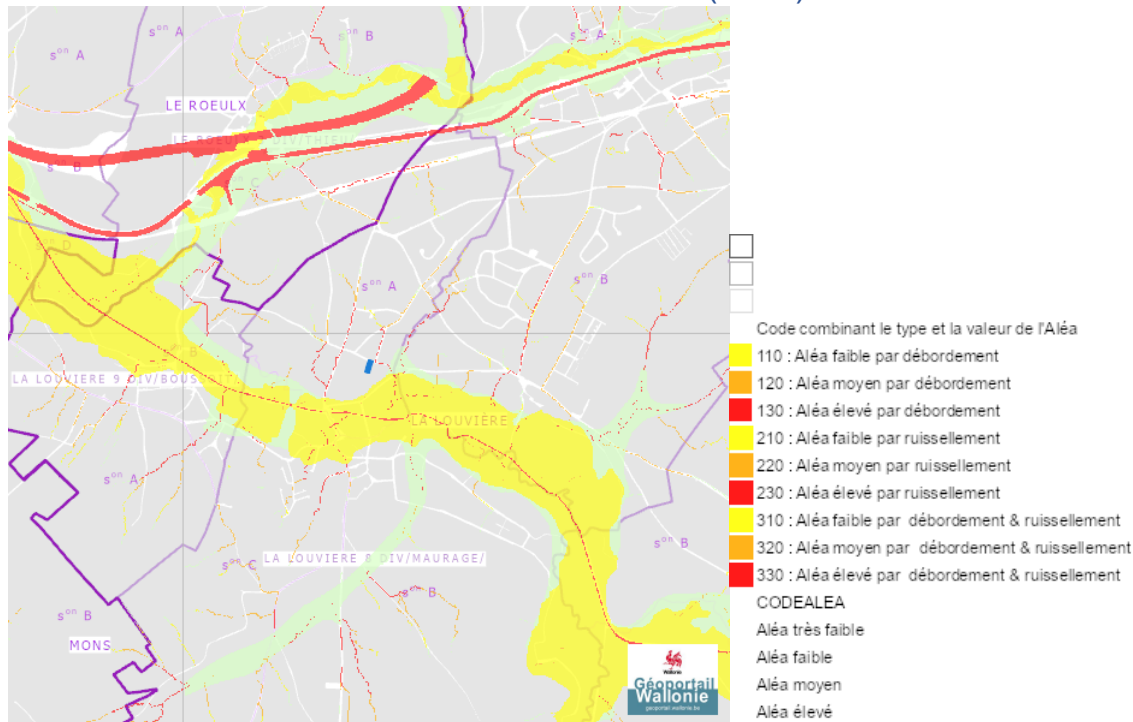
Concessions minières



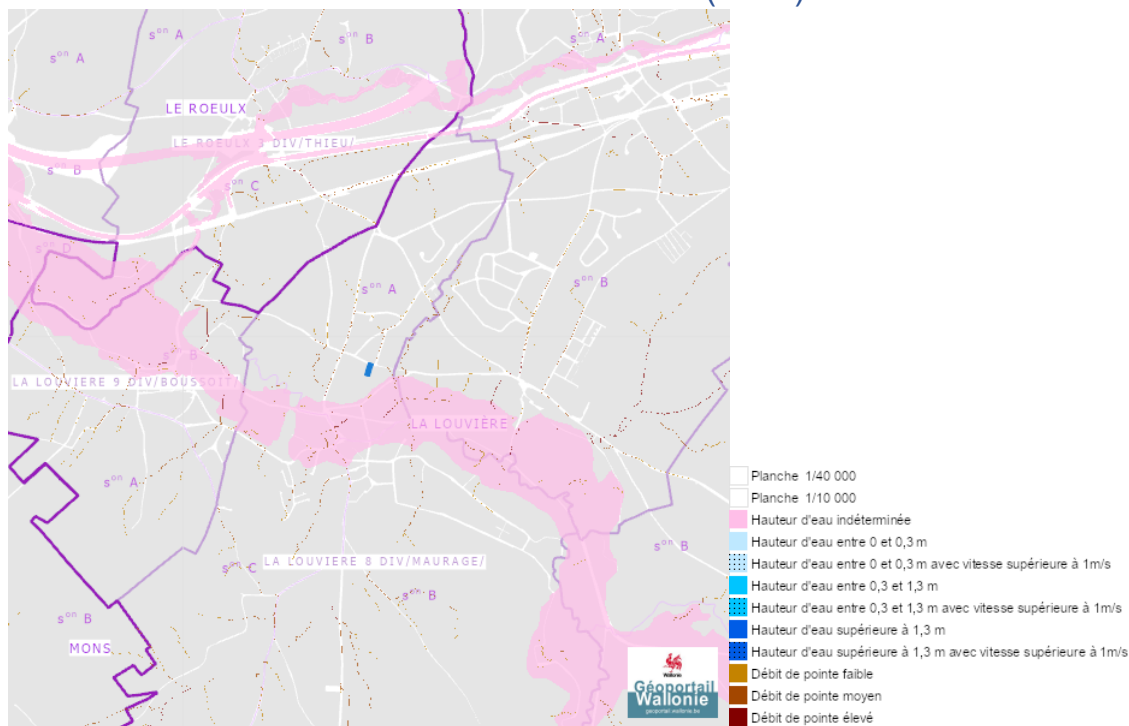
Dossier: 00-01-2526/005

Eau

Alea d' inondation (2021)

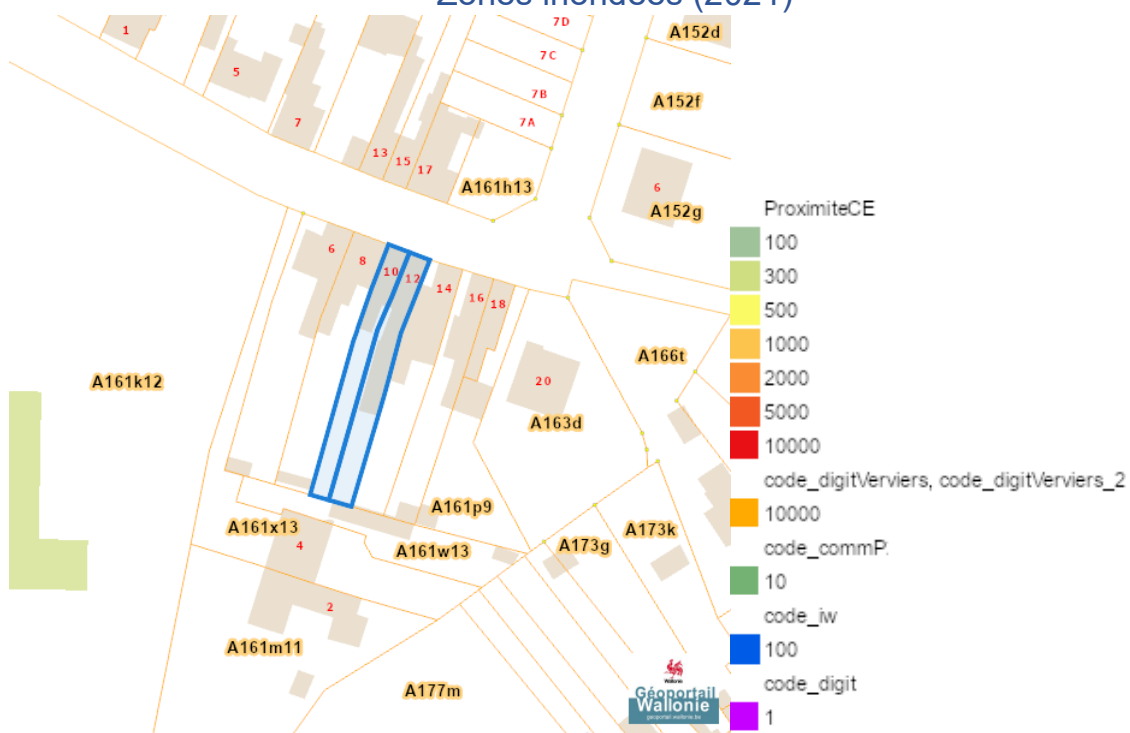


Zones inondables (2021)

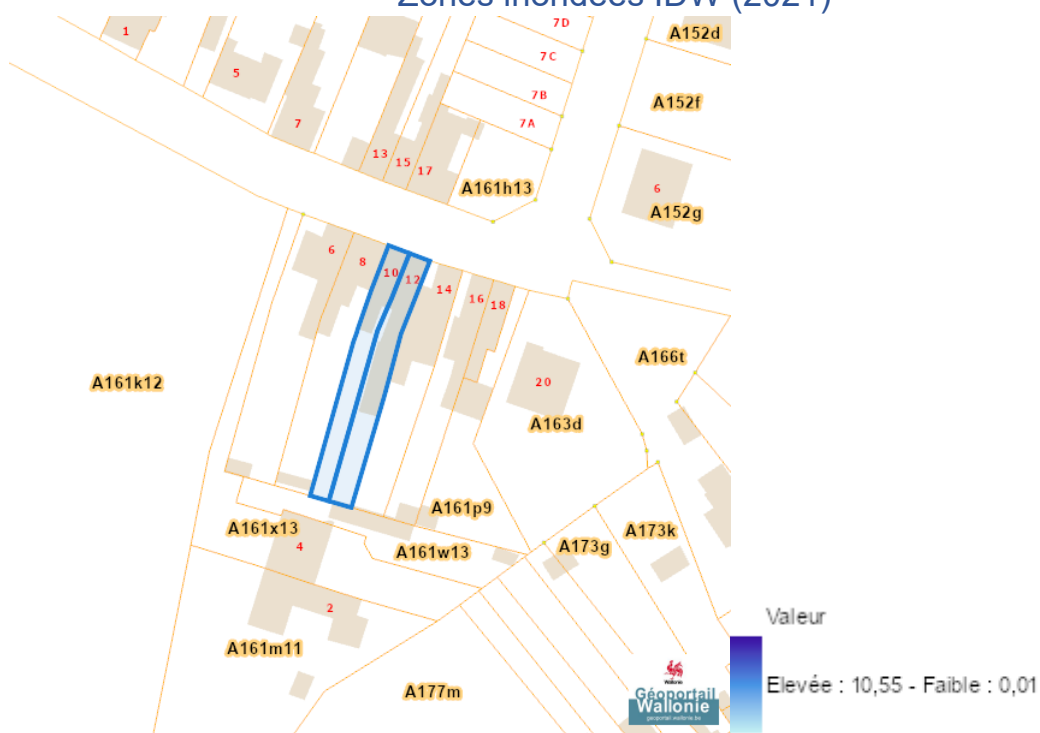


Rue Des Hubert 10, 7110 Maurage
 Rue Des Hubert 12, 7110 Maurage

Zones inondees (2021)



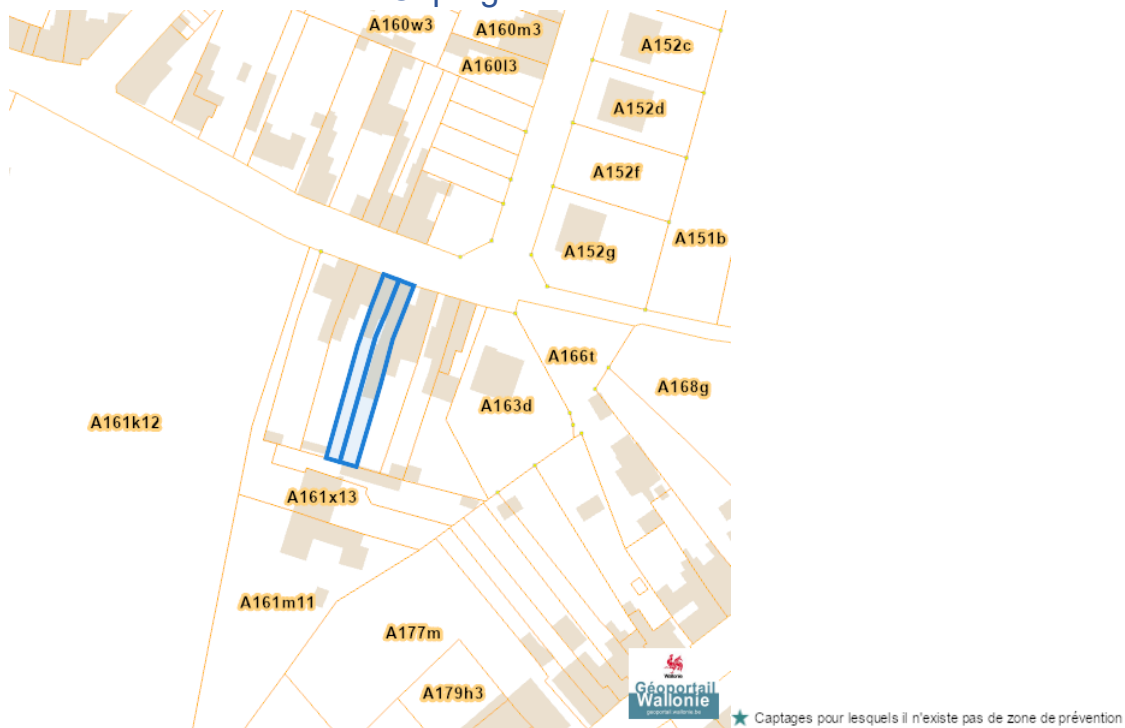
Zones inondees IDW (2021)



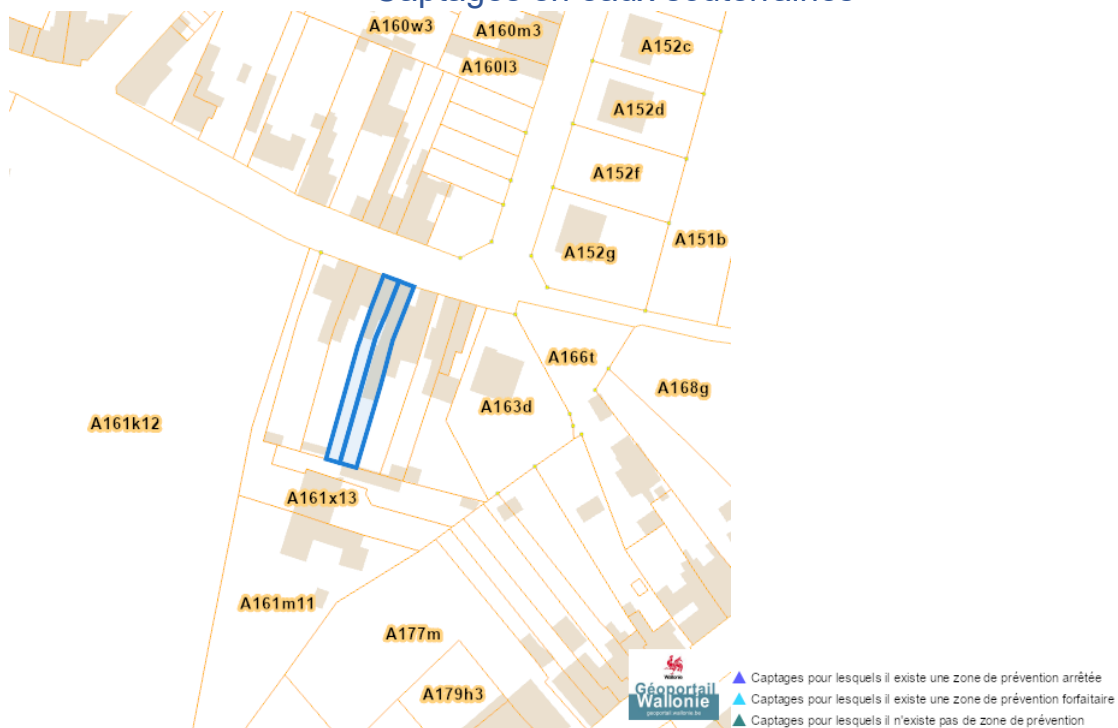
Dossier: 00-01-2526/005

Rue Des Hubert 10, 7110 Maurage
 Rue Des Hubert 12, 7110 Maurage

Captages en eaux de surface

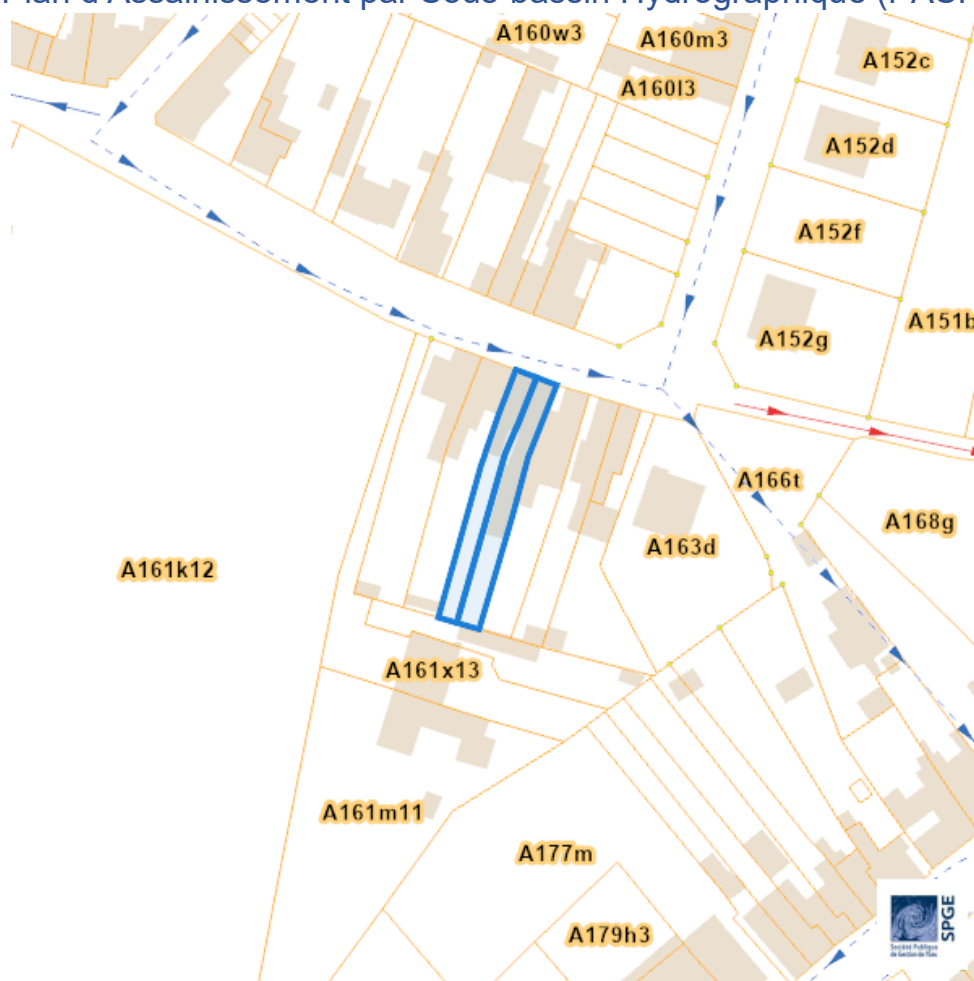


Captages en eaux souterraines















Rue Des Hubert 10, 7110 Maurage
Rue Des Hubert 12, 7110 Maurage

Plan d'Assainissement par Sous-bassin Hydrographique (PASH)



Dossier: 00-01-2526/005

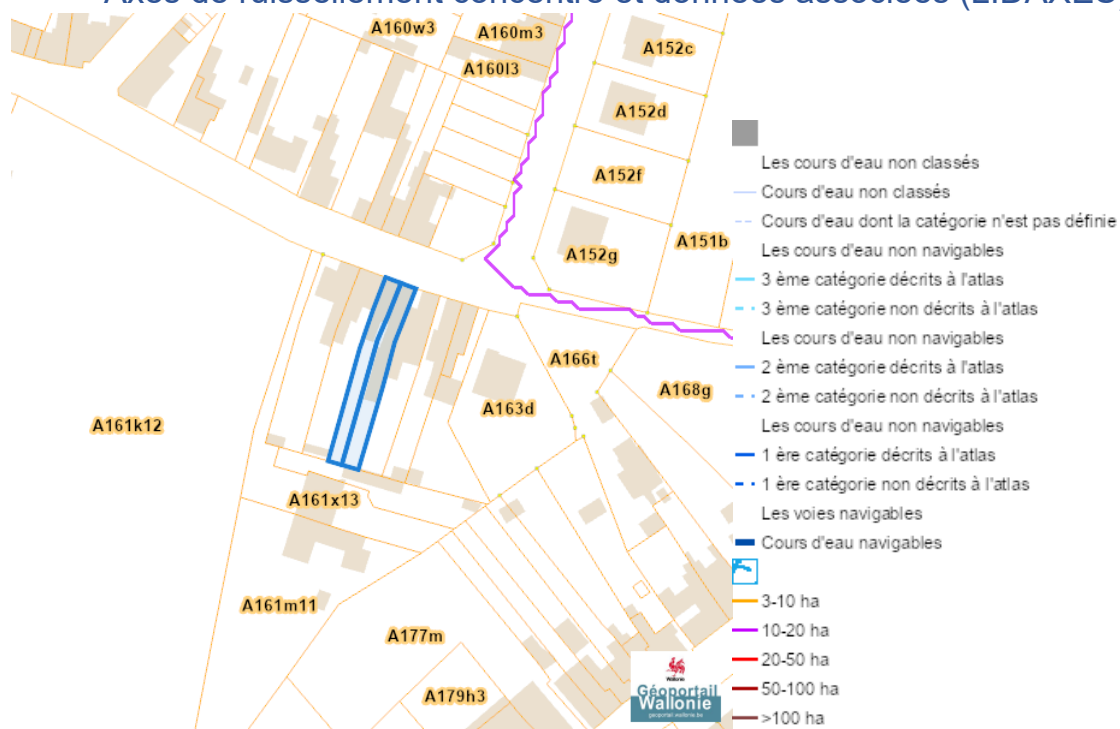
Rue Des Hubert 10, 7110 Maurage
Rue Des Hubert 12, 7110 Maurage

-  Existant
-  En construction
-  A l'étude
-  A déclasser
-  Hors Wallonie
-  Egout gravitaire - Existant (localisation vérifiée)
-  Egout gravitaire - Existant (schématique, localisation à vérifier)
-  Egout gravitaire - En construction
-  Egout gravitaire - A l'étude
-  Egout gravitaire - Existence à vérifier auprès de la commune
-  Egout sous pression - Existant (localisation vérifiée)
-  Egout sous pression - Existant (schématique, localisation à vérifier)
-  Egout sous pression - En construction
-  Egout sous pression - A l'étude
-  Egout sous pression - Existence à vérifier auprès de la commune
-  Strictement eaux usées
-  Strictement eaux claires
-  Unitaire (eaux usées et claires)
-  Collecteur gravitaire - Existant (localisation vérifiée)
-  Collecteur gravitaire - Existant (schématique, localisation à vérifier)
-  Collecteur gravitaire - En construction
-  Collecteur gravitaire - A l'étude
-  Collecteur sous-pression - Existant (localisation vérifiée)
-  Collecteur sous-pression - Existant (schématique, localisation à vérifier)
-  Collecteur sous-pression - En construction
-  Collecteur sous-pression - A l'étude

Dossier: 00-01-2526/005

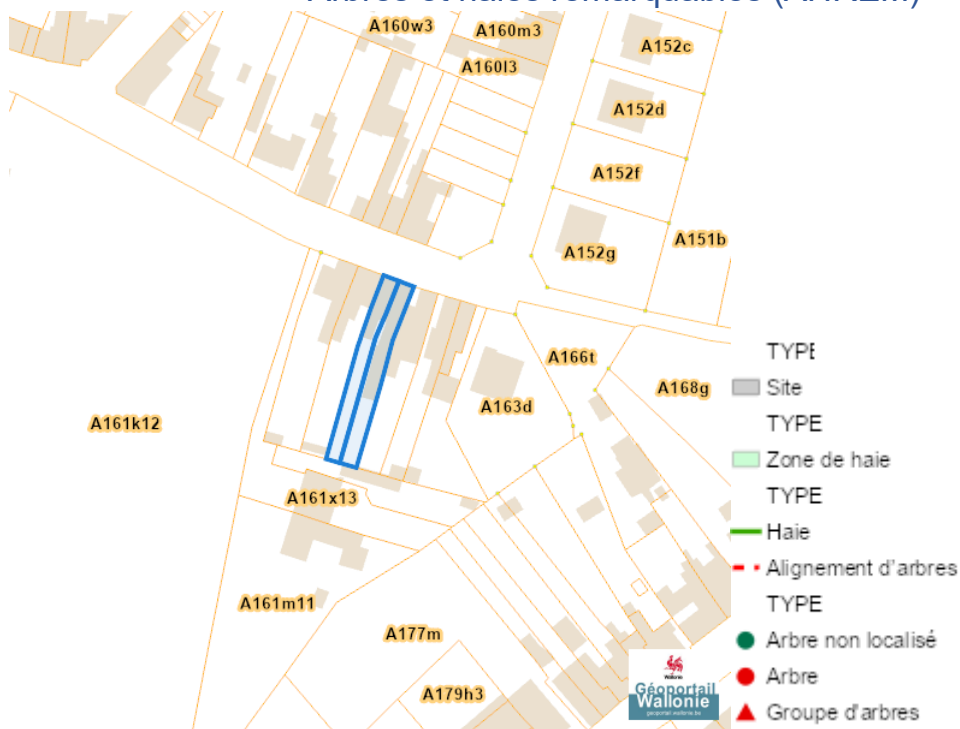
Rue Des Hubert 10, 7110 Maurage
 Rue Des Hubert 12, 7110 Maurage

Axes de ruissellement concentré et données associées (LIDAXES)

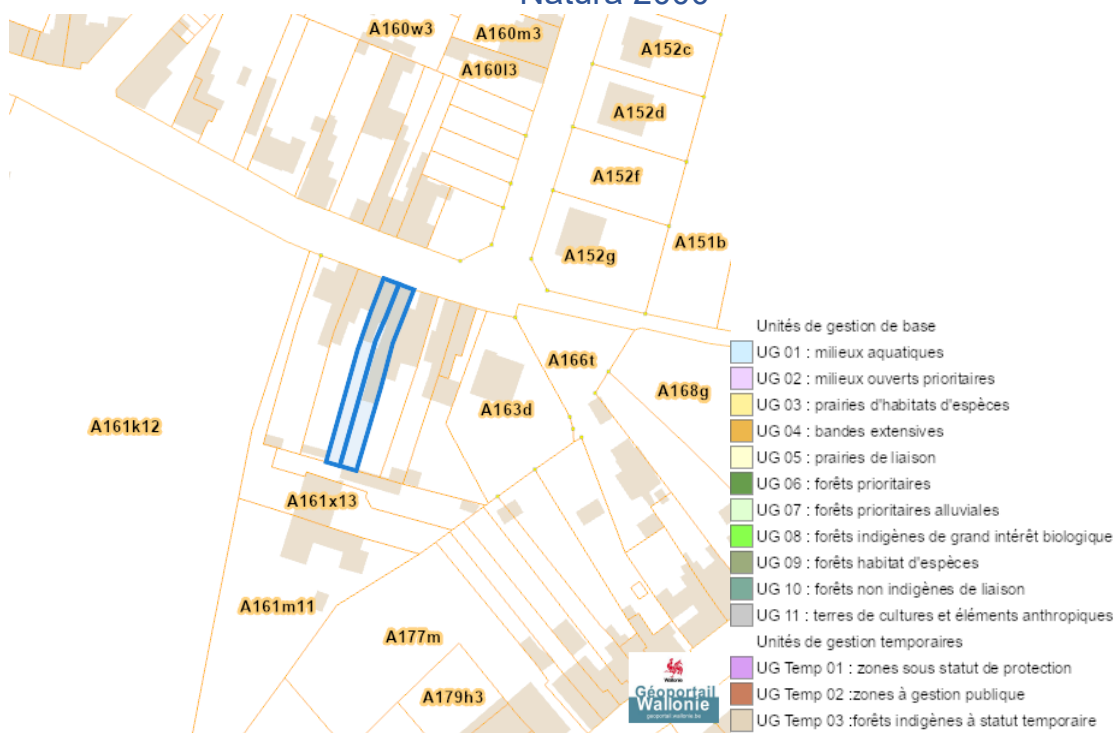


Nature

Arbres et haies remarquables (AHREM)

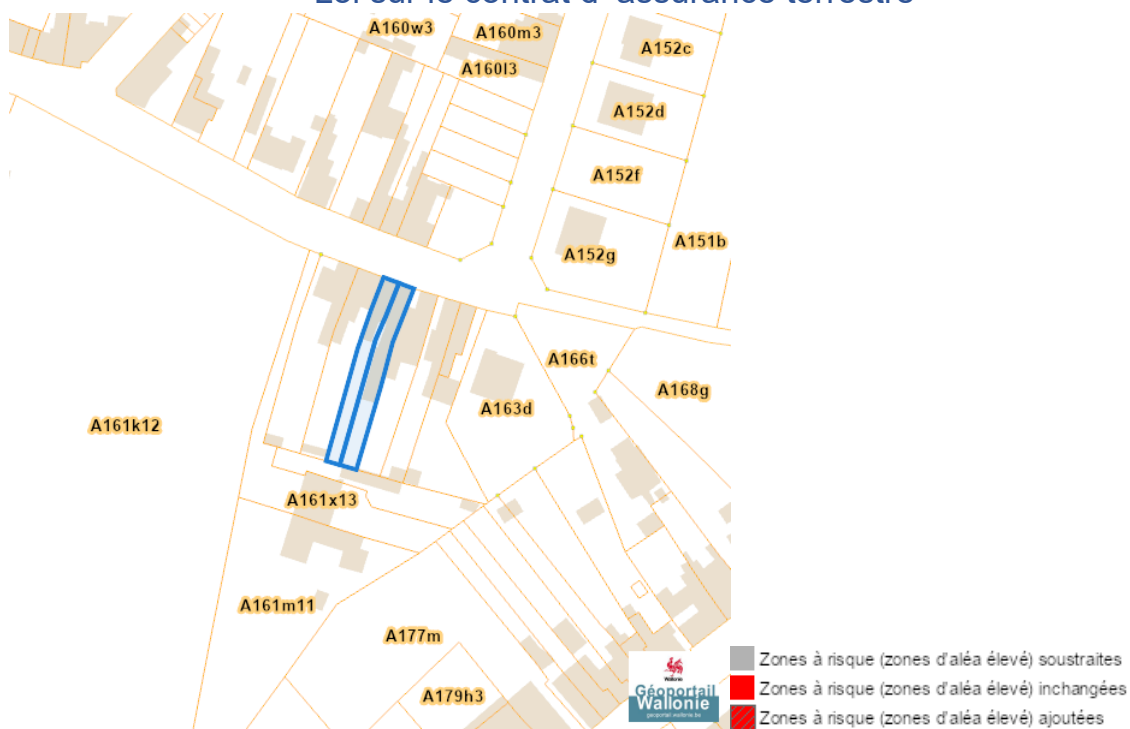


Natura 2000

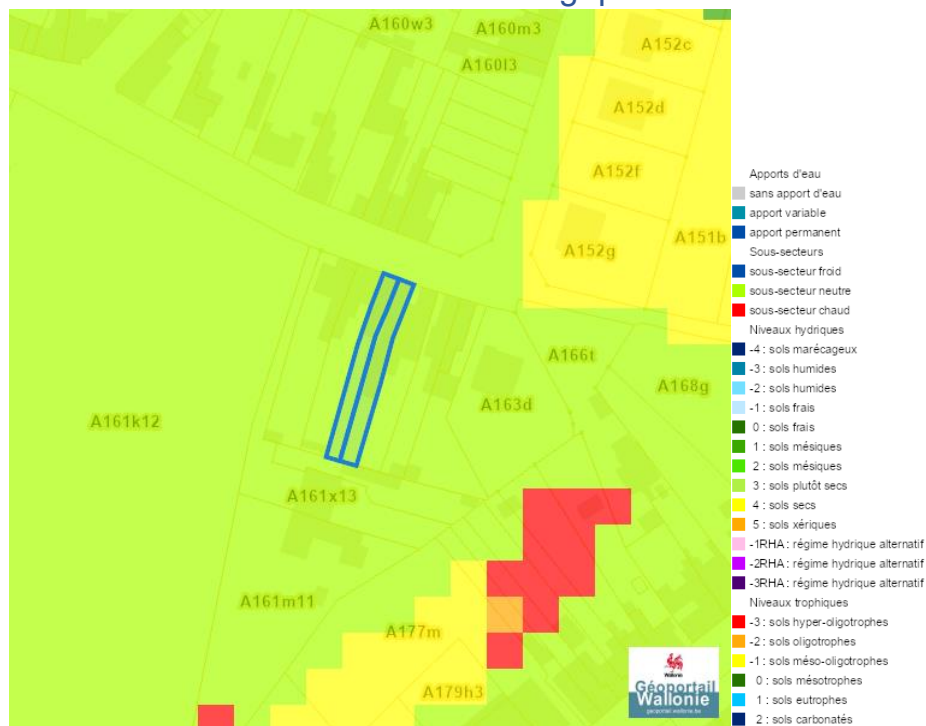


Rue Des Hubert 10, 7110 Maurage
 Rue Des Hubert 12, 7110 Maurage

Loi sur le contrat d'assurance terrestre

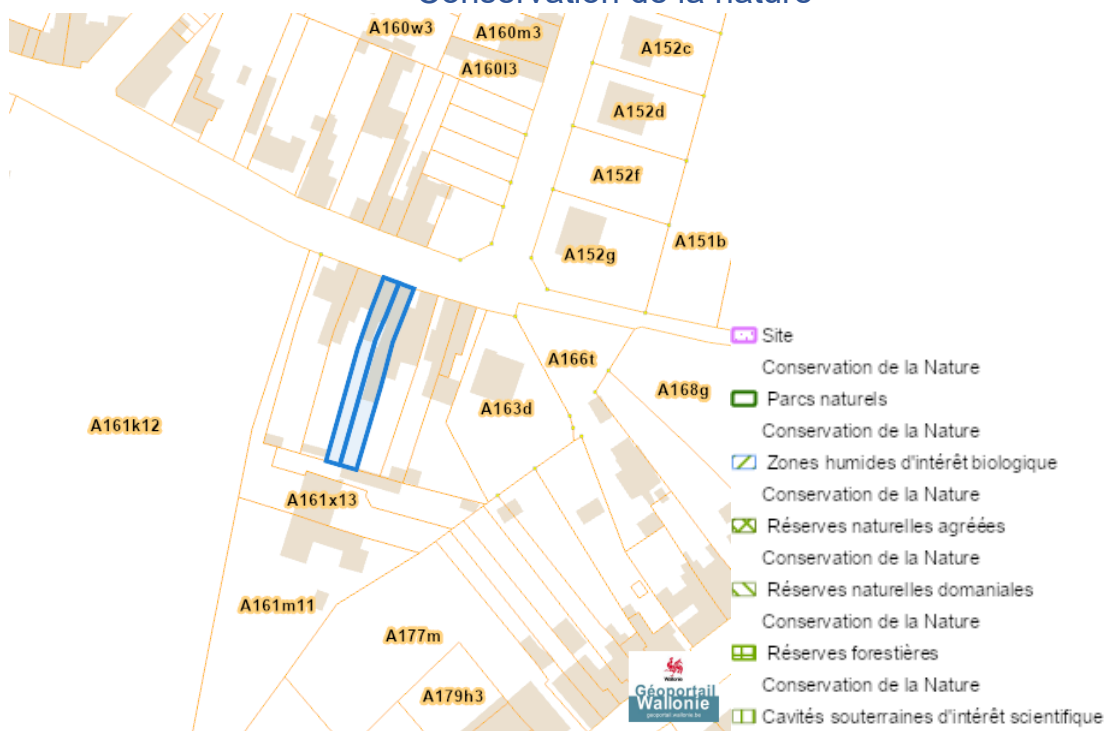


Fichier écologique des essences



Rue Des Hubert 10, 7110 Maurage
 Rue Des Hubert 12, 7110 Maurage

Conservation de la nature

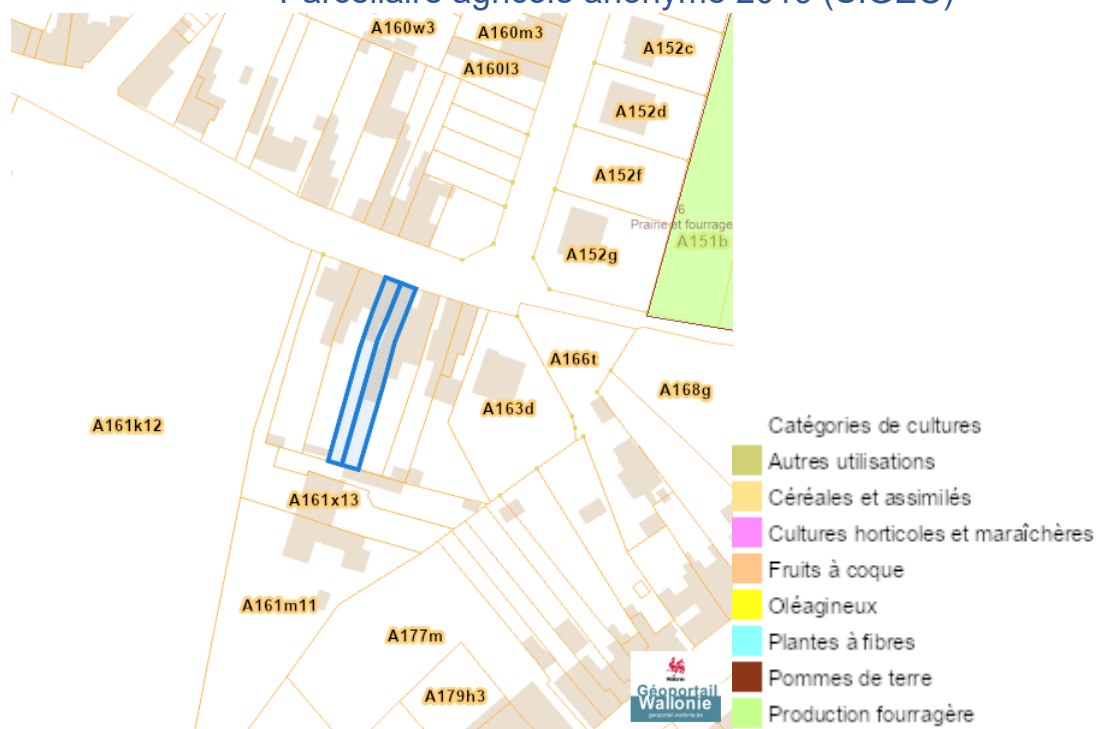


Peste porcine africaine

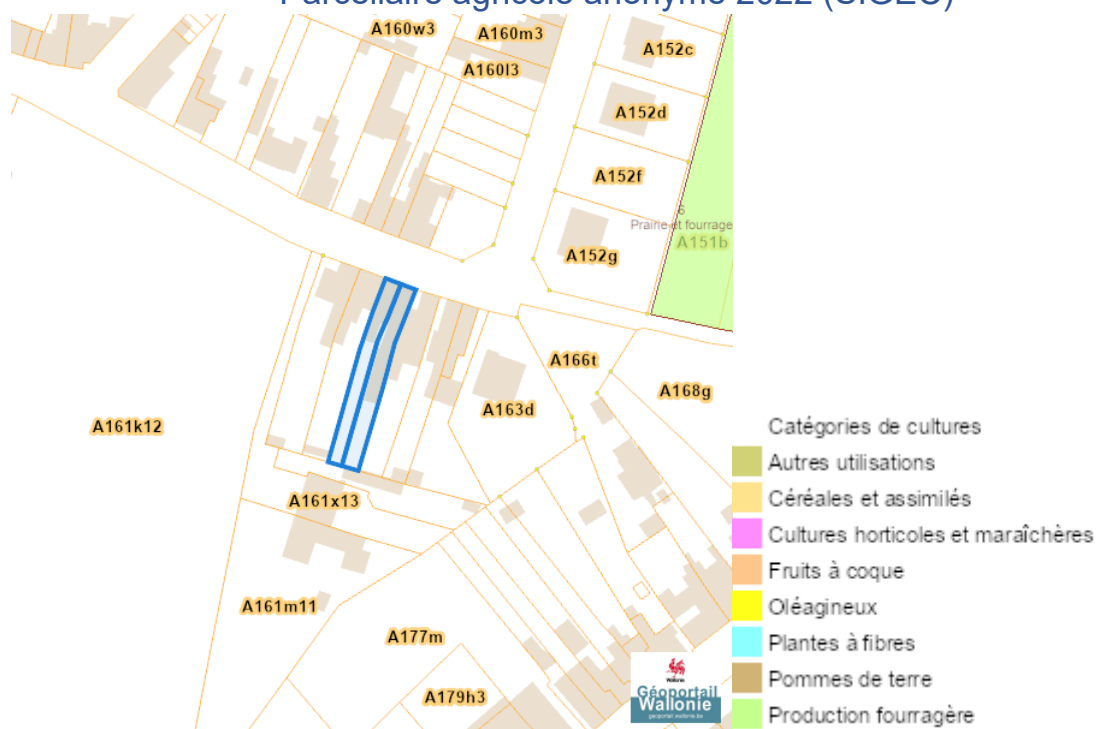


Rue Des Hubert 10, 7110 Maurage
Rue Des Hubert 12, 7110 Maurage

Parcelle agricole anonyme 2019 (SIGEC)



Parcelle agricole anonyme 2022 (SIGEC)

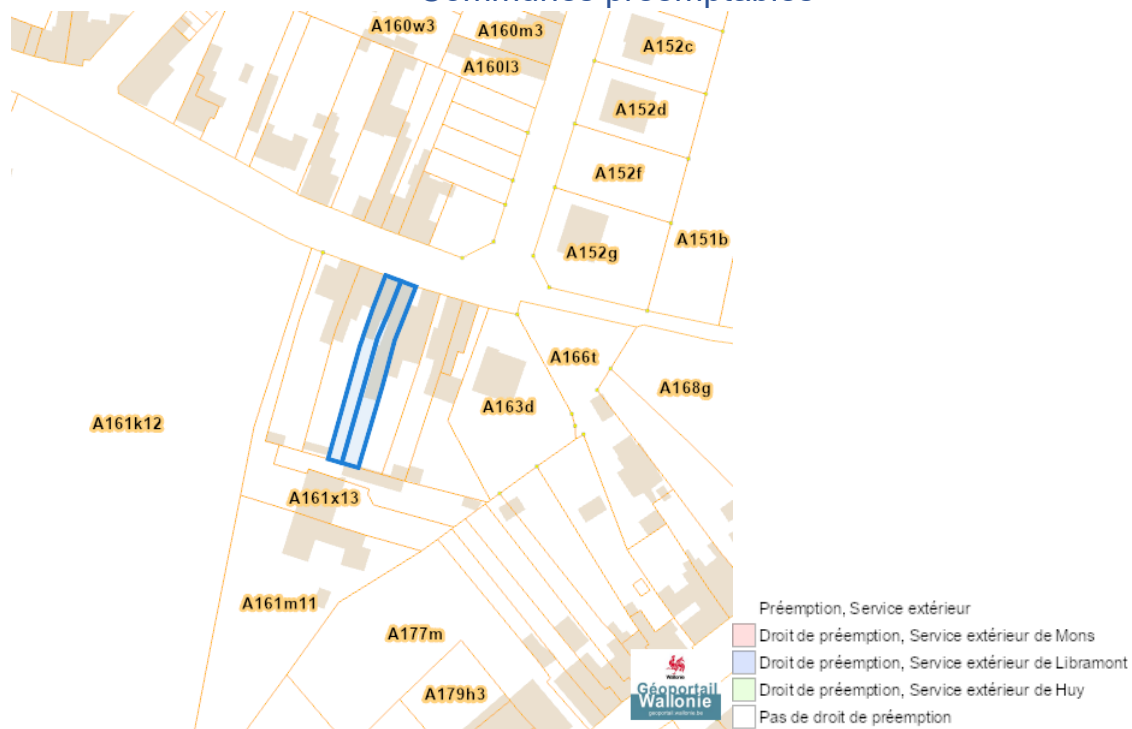


Dossier: 00-01-2526/005

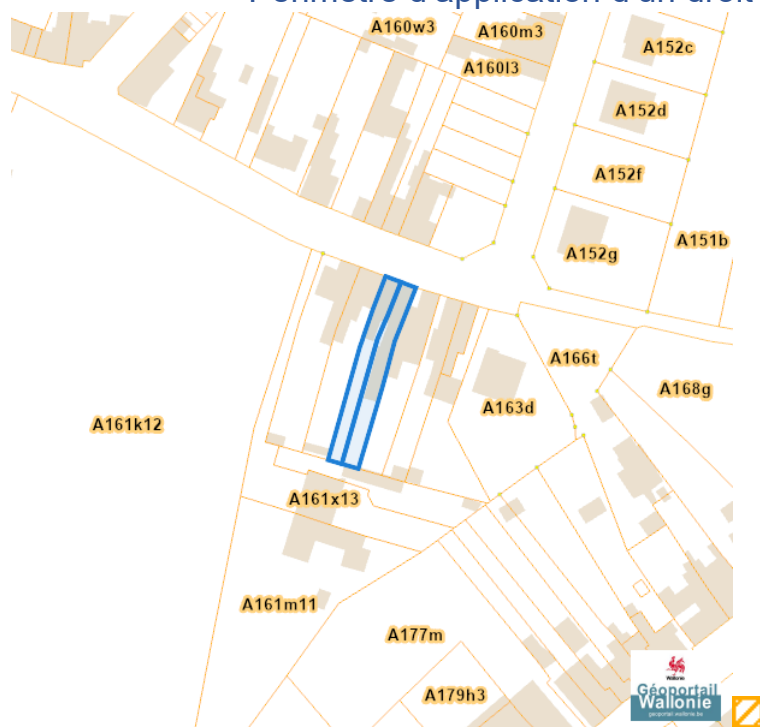
Rue Des Hubert 10, 7110 Maurage
Rue Des Hubert 12, 7110 Maurage

Droit de préemption

Communes préemptibles



Périmètre d'application d'un droit de préemption



Dossier: 00-01-2526/005

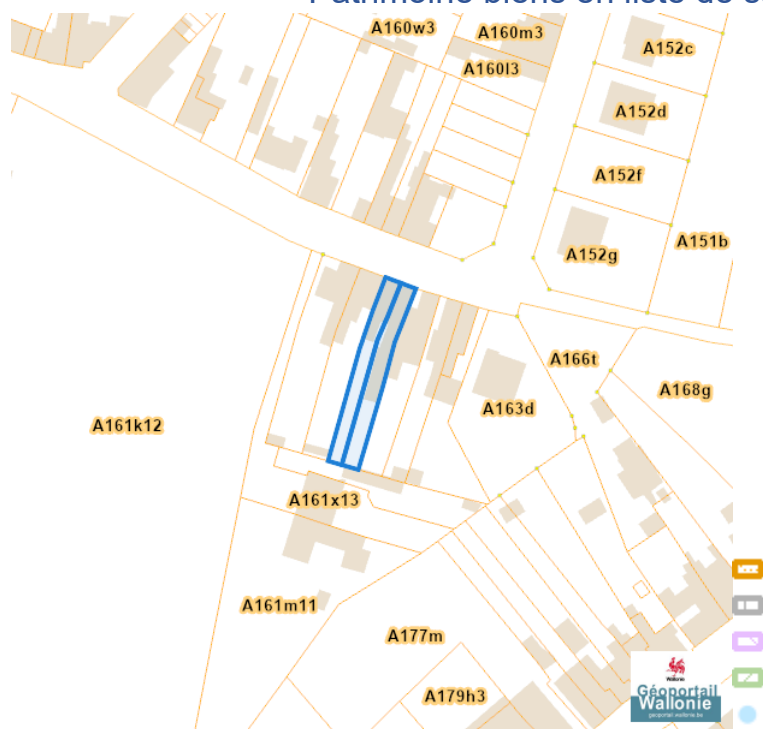
Rue Des Hubert 10, 7110 Maurage
Rue Des Hubert 12, 7110 Maurage

Dossier: 00-01-2526/005

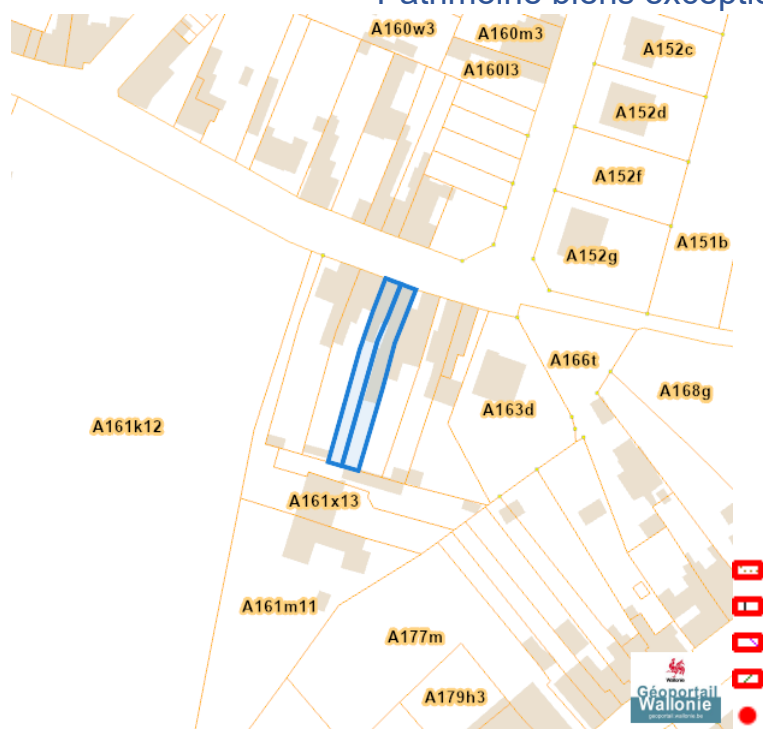
Rue Des Hubert 10, 7110 Maurage
Rue Des Hubert 12, 7110 Maurage

Patrimoine immobilier

Patrimoine biens en liste de sauvegarde



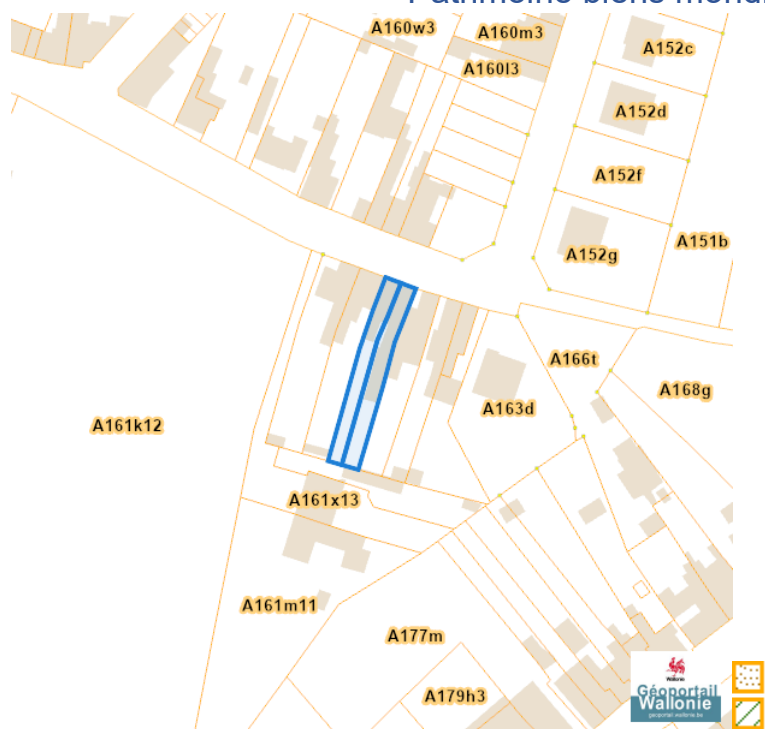
Patrimoine biens exceptionnels



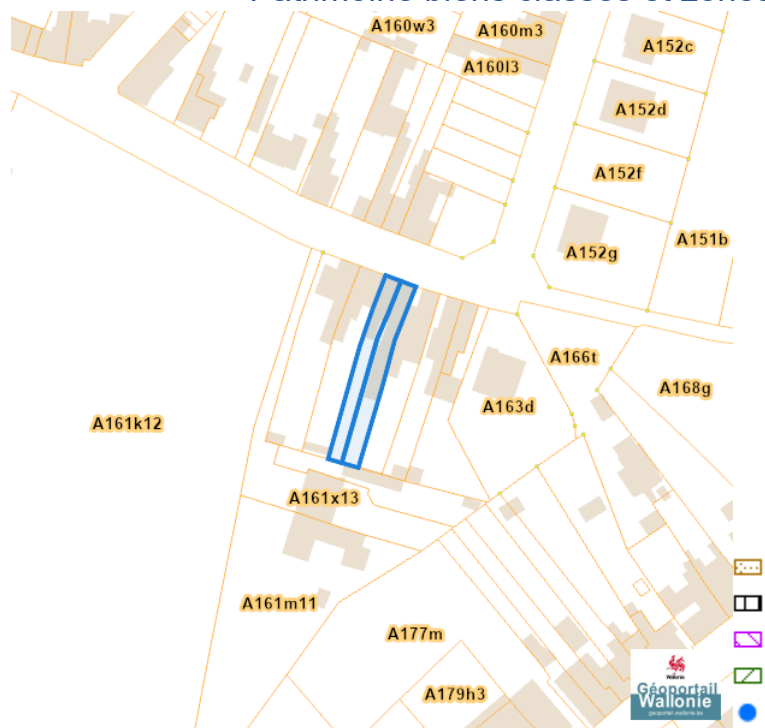
Dossier: 00-01-2526/005

Rue Des Hubert 10, 7110 Maurage
Rue Des Hubert 12, 7110 Maurage

Patrimoine biens mondiaux



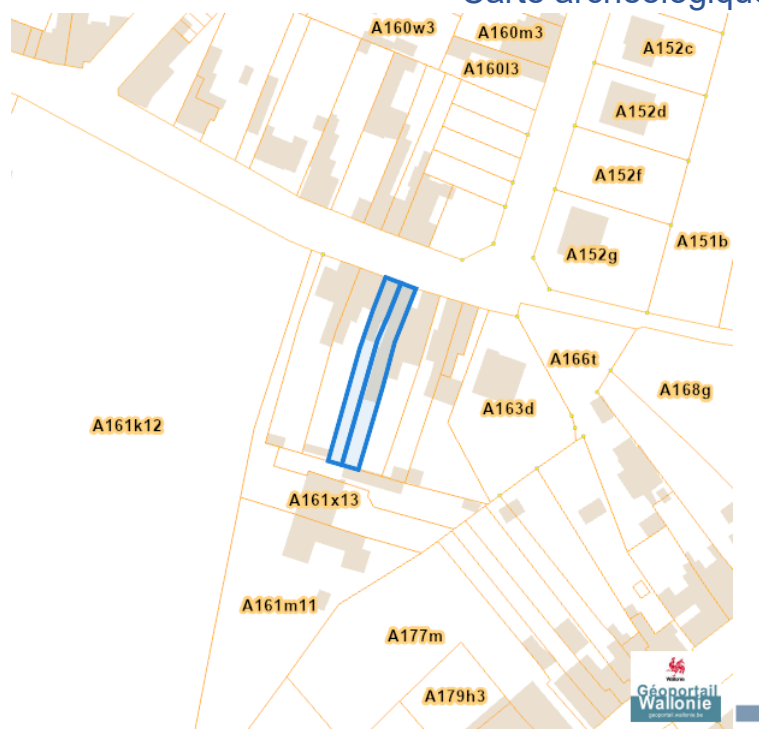
Patrimoine biens classés et zones de protection



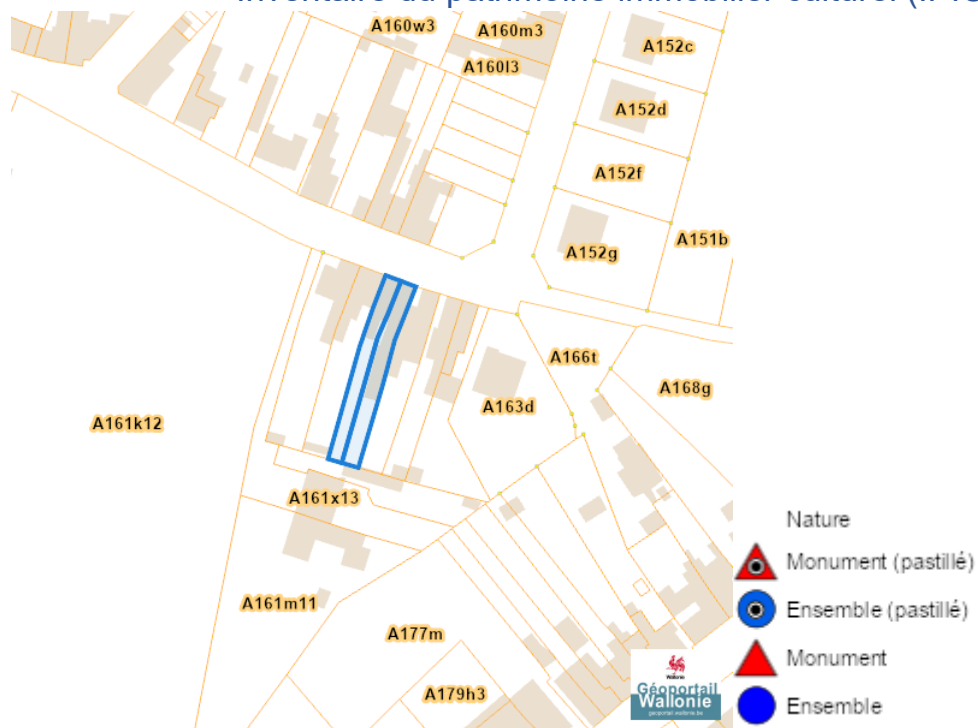
Dossier: 00-01-2526/005

Rue Des Hubert 10, 7110 Maurage
 Rue Des Hubert 12, 7110 Maurage

Carte archéologique



Inventaire du patrimoine immobilier culturel (IPIC)



Dossier: 00-01-2526/005

Cartes historiques

Atlas des voiries vicinales

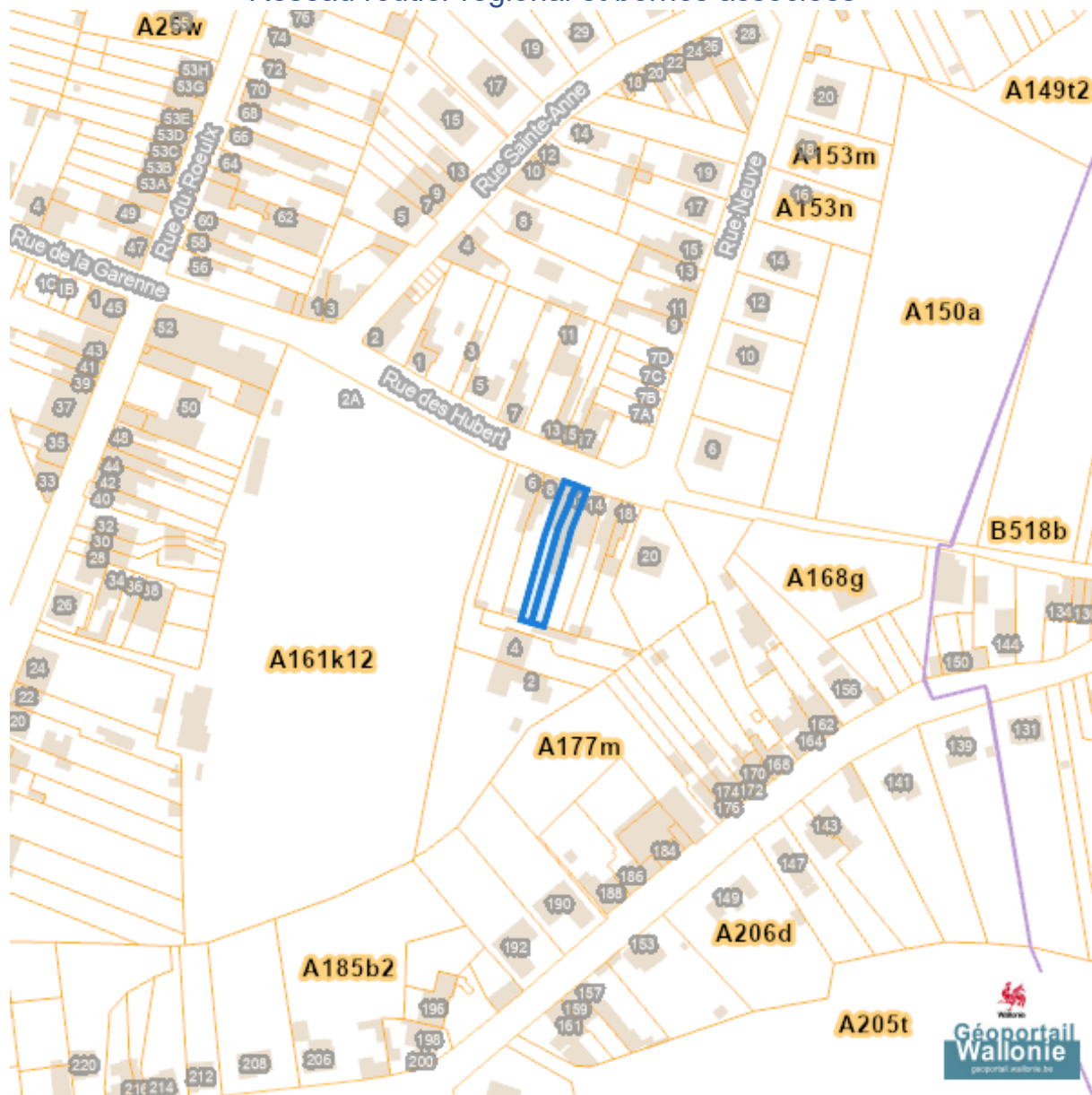


Dossier: 00-01-2526/005

Rue Des Hubert 10, 7110 Maurage
Rue Des Hubert 12, 7110 Maurage

Autres cartes

Réseau routier régional et bornes associées



Dossier: 00-01-2526/005