

# DC à la carte



---

*Rue du Fief (Lot\_3 A.2/03/c03) 37/3, 6150  
Anderlues  
56302D0899/00B005, 56302D0899/00B005*

---

Lieu  
Environs  
Cadastre  
Plan régional  
Amenagement du territoire  
Sol et sous-sol  
Eau  
Nature  
Droit de préemption  
Patrimoine immobilier  
Cartes historiques  
Autres cartes

Dossier: 00-01-0557/005

---

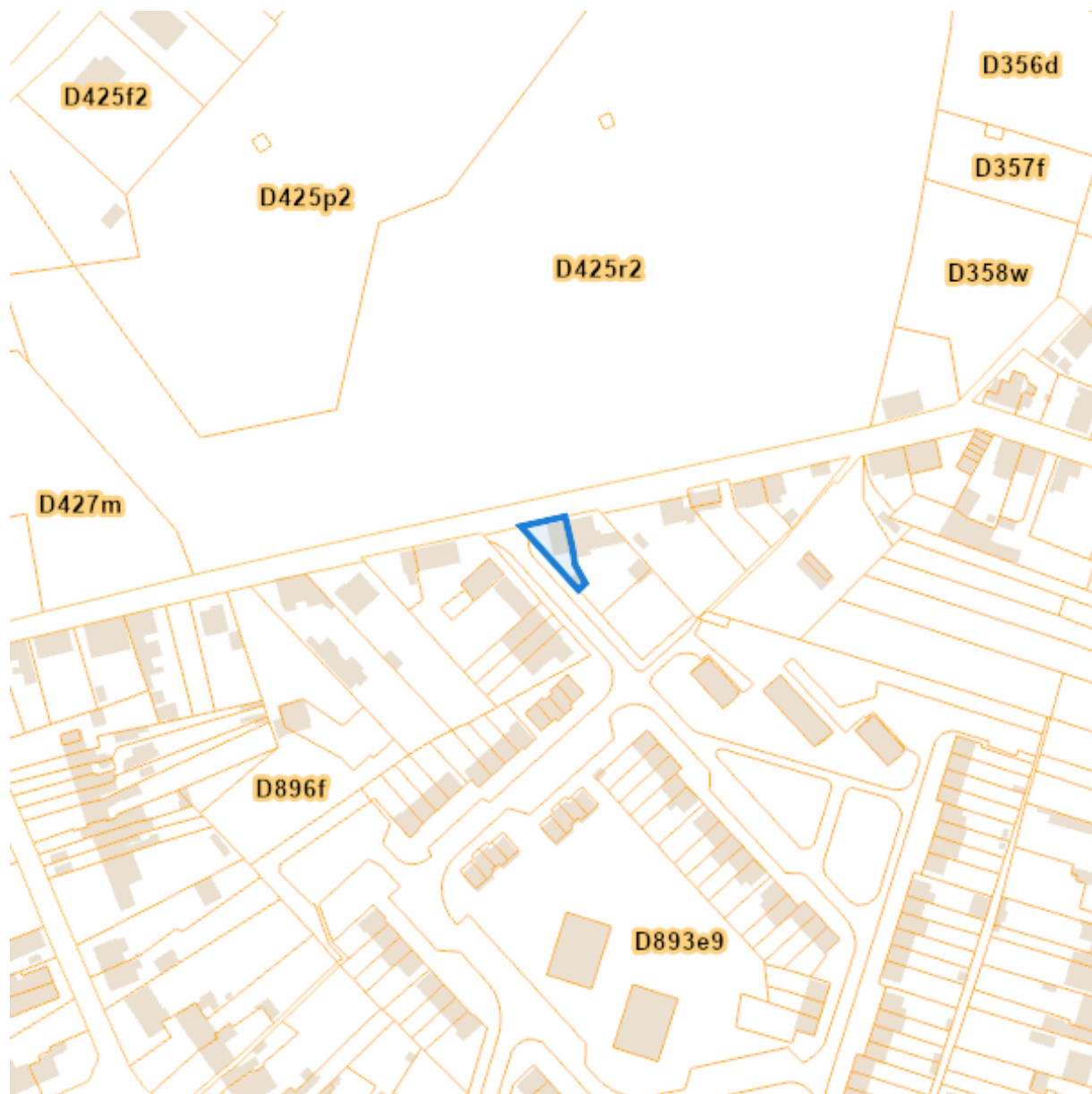
*Lieu*

---



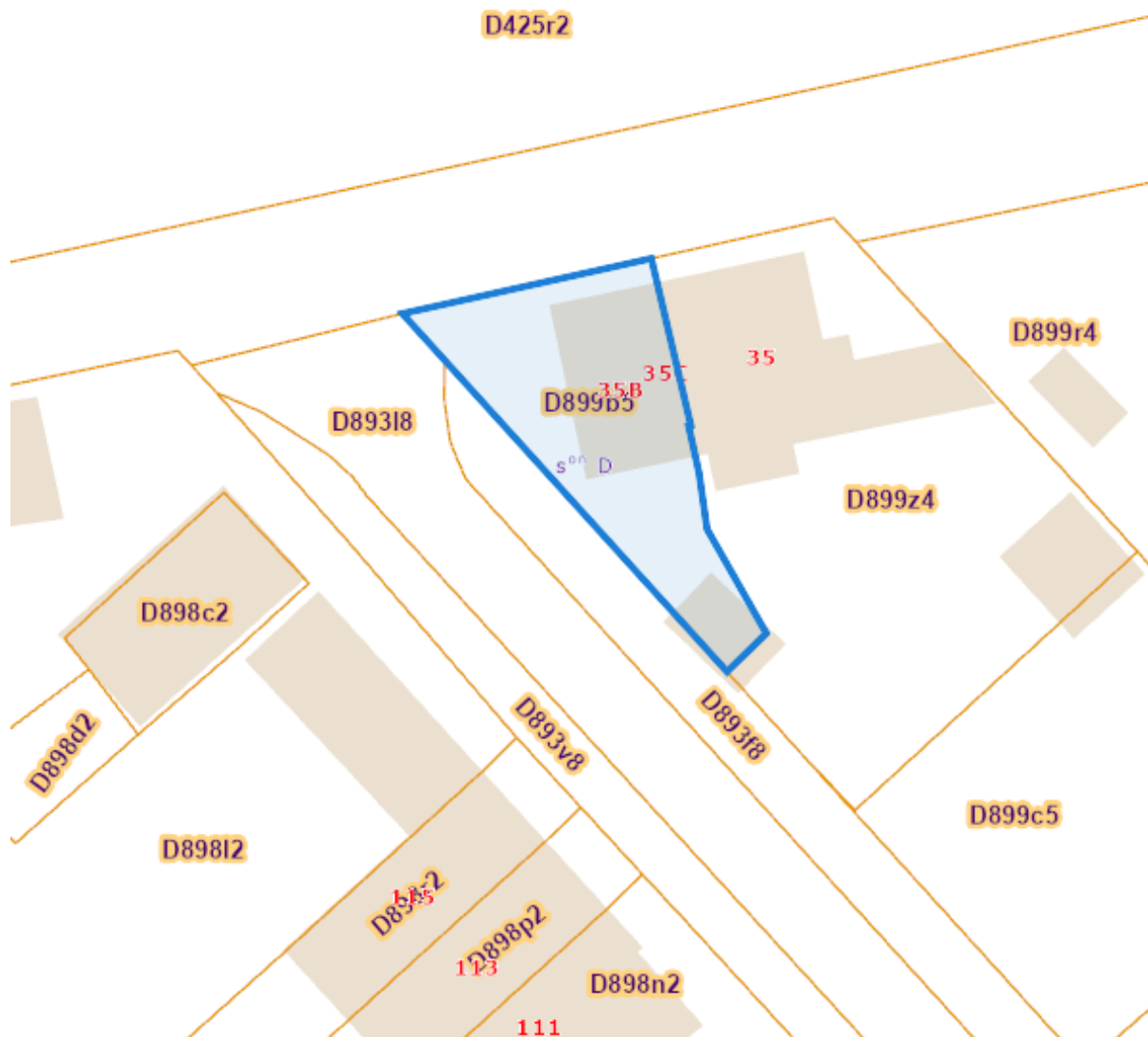
Dossier: 00-01-0557/005

Environs



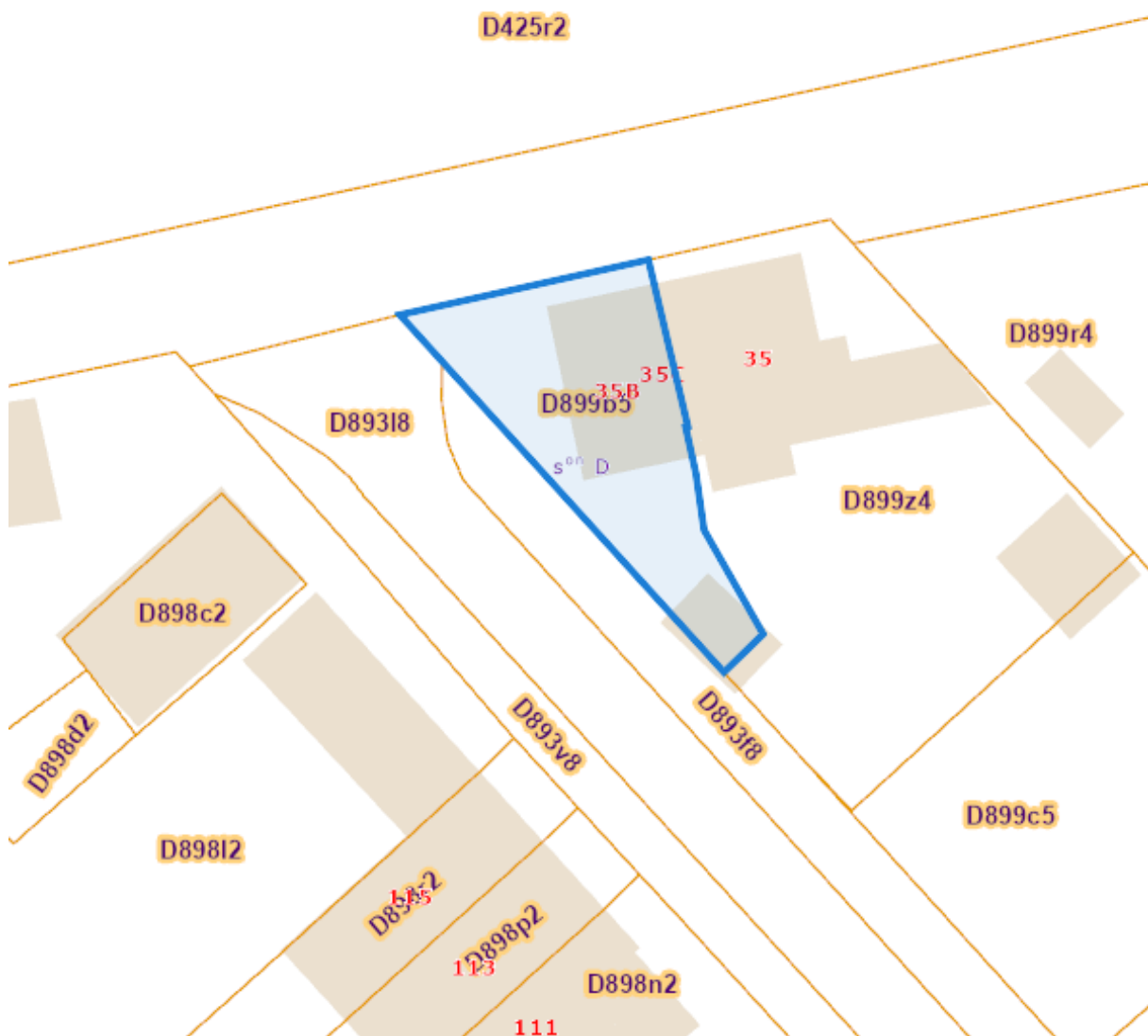
Cadastre

Situation la plus récente



[eservices.minfin.fgov.be](http://eservices.minfin.fgov.be)

### Situation fiscale



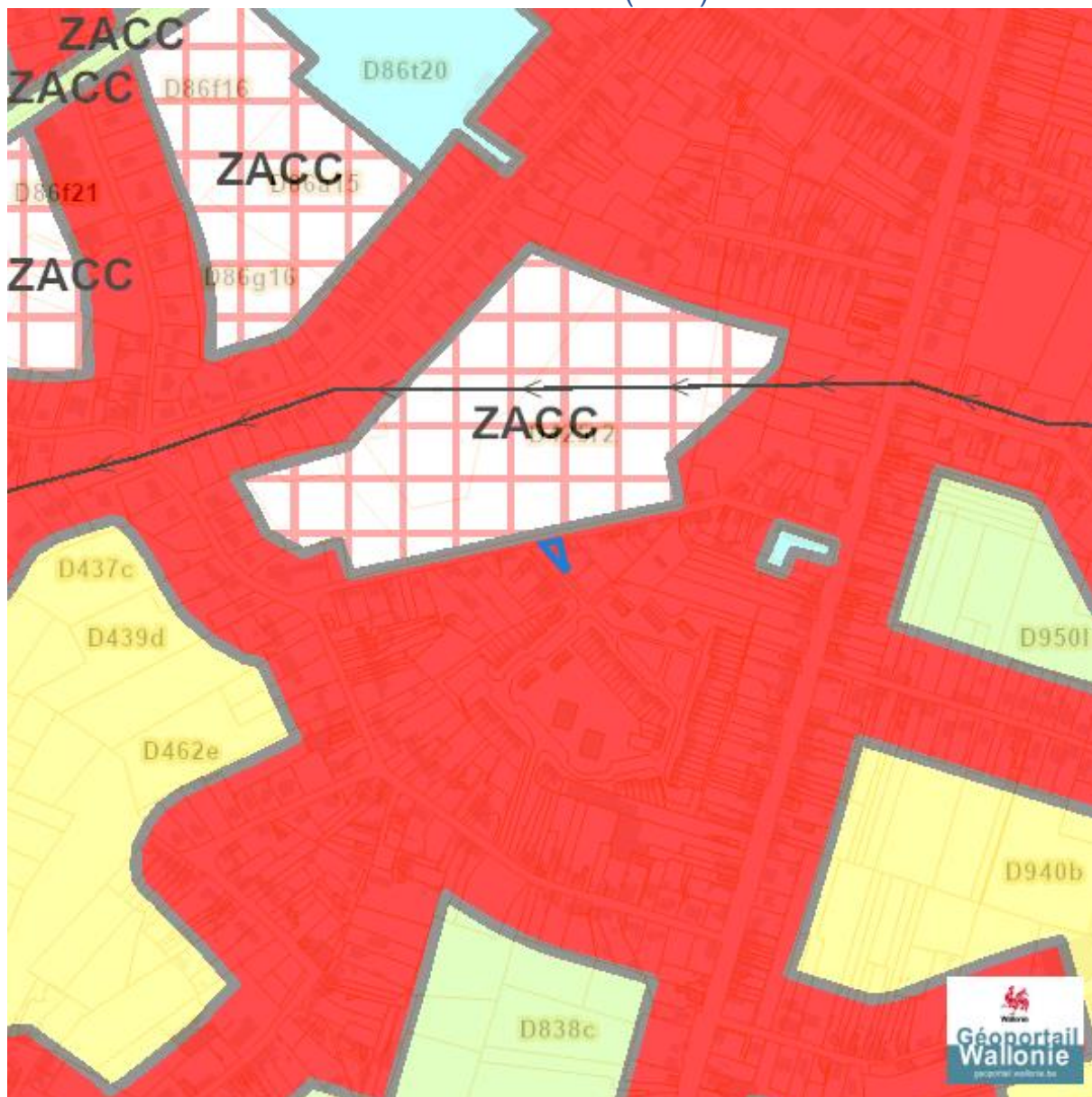
[eservices.minfin.fgov.be](http://eservices.minfin.fgov.be)

---

Plan régional

---

Plan de secteur (PDS)



	Habitat
	Habitat à caractère rural
	Habitat vert
	Services publics et équipements communautaires
	Centre d'enfouissement technique
	Centre d'enfouissement technique désaffecté
	Loisirs
	Servitude particulière
	Activité économique mixte
	Activité économique industrielle
	Activité économique spécifique Agro-Economique
	Activité économique spécifique Grande Distribution
	Activité économique spécifique Risque majeur
	Dépendances d'extraction
	Extraction à destination agricole
	Extraction à destination forestière
	Extraction à destination espaces verts
	Extraction à destination zone naturelle
	Aménagement communal concerté
	Aménagement communal concerté à caractère économique
	Enjeu communal
	Enjeu régional
	Agricole
	Forestière
	Espaces verts
	Naturelle
	Parc
	Eau
	Non affectée ("zone blanche")

### Avant-projets et projets de modification du Plan du Secteur

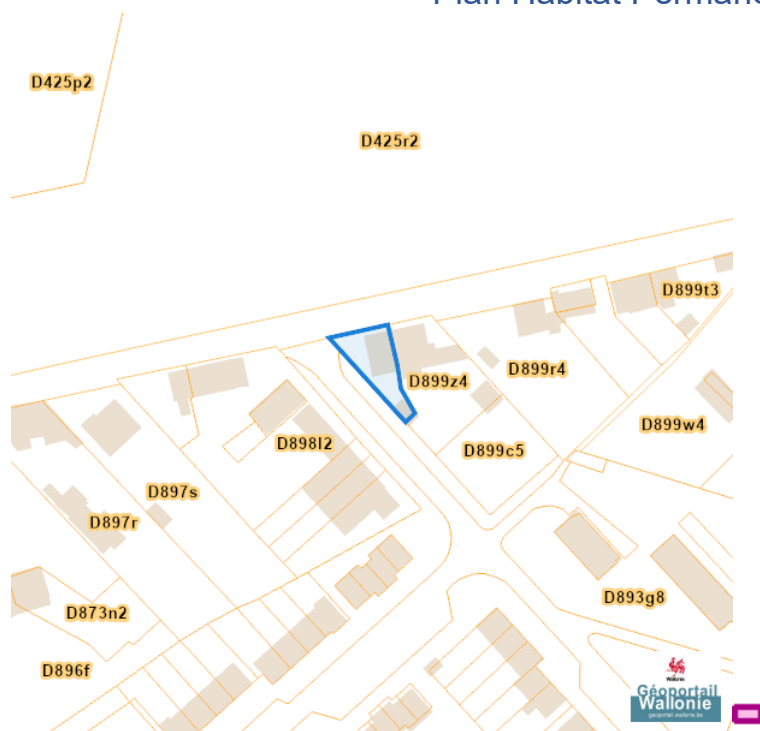


Aménagement du territoire

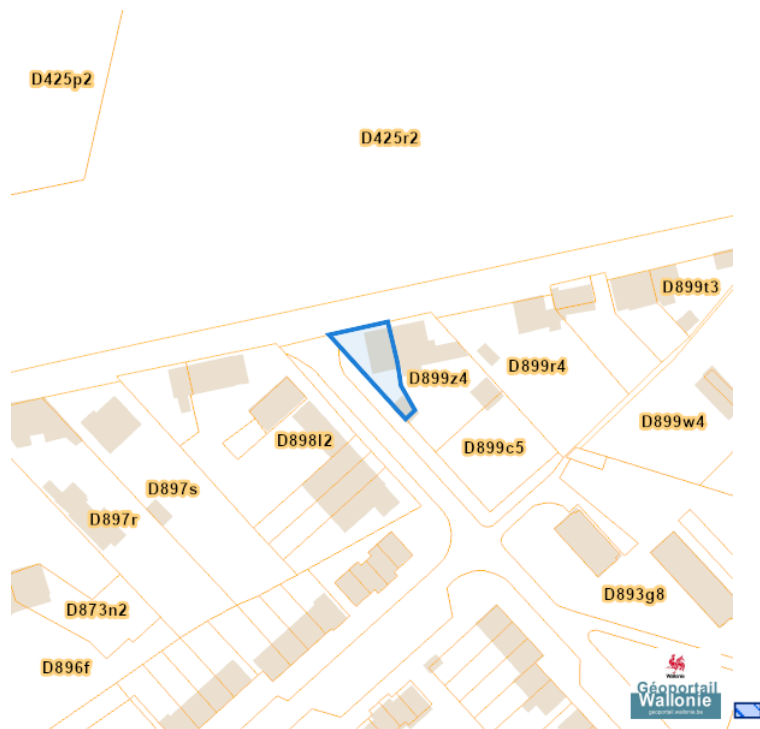
Lotissements



Plan Habitat Permanent



### Périmètres de remembrement urbain (PRU)

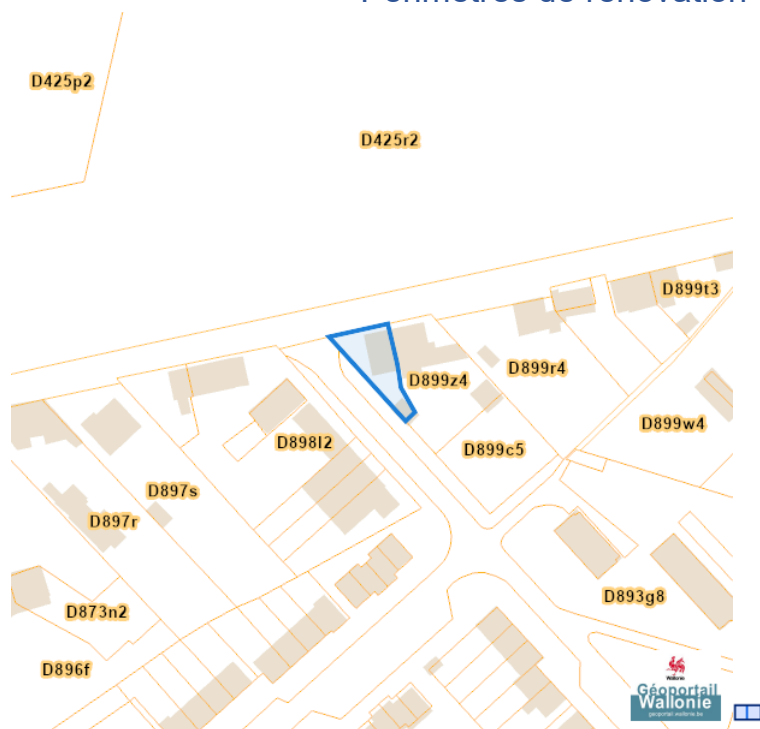


### Périmètres de reconnaissance économique (PRE)

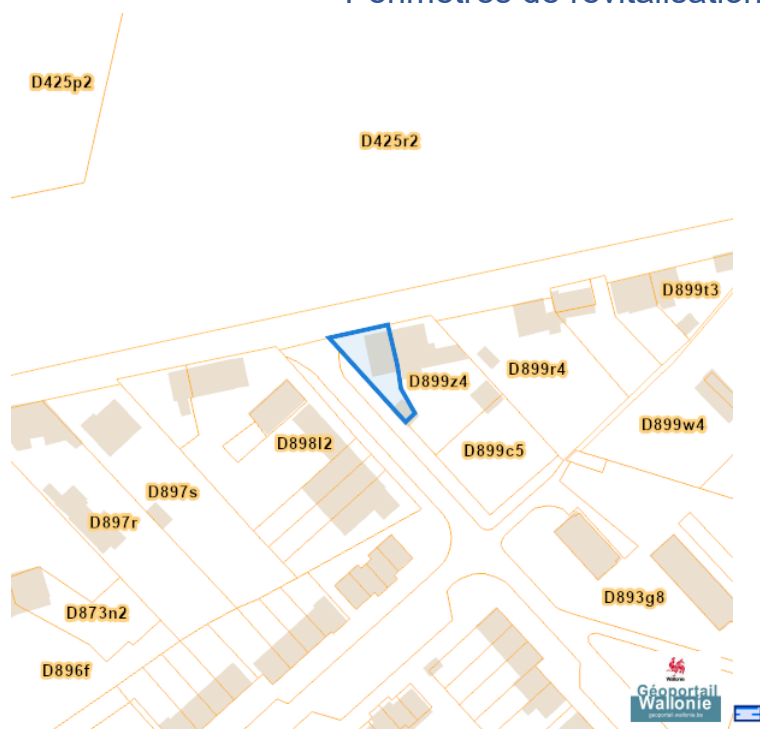


Rue du Fief (Lot\_3 A.2/03/c03) 37/3, 6150 Anderlues

### Périmètres de rénovation urbaine



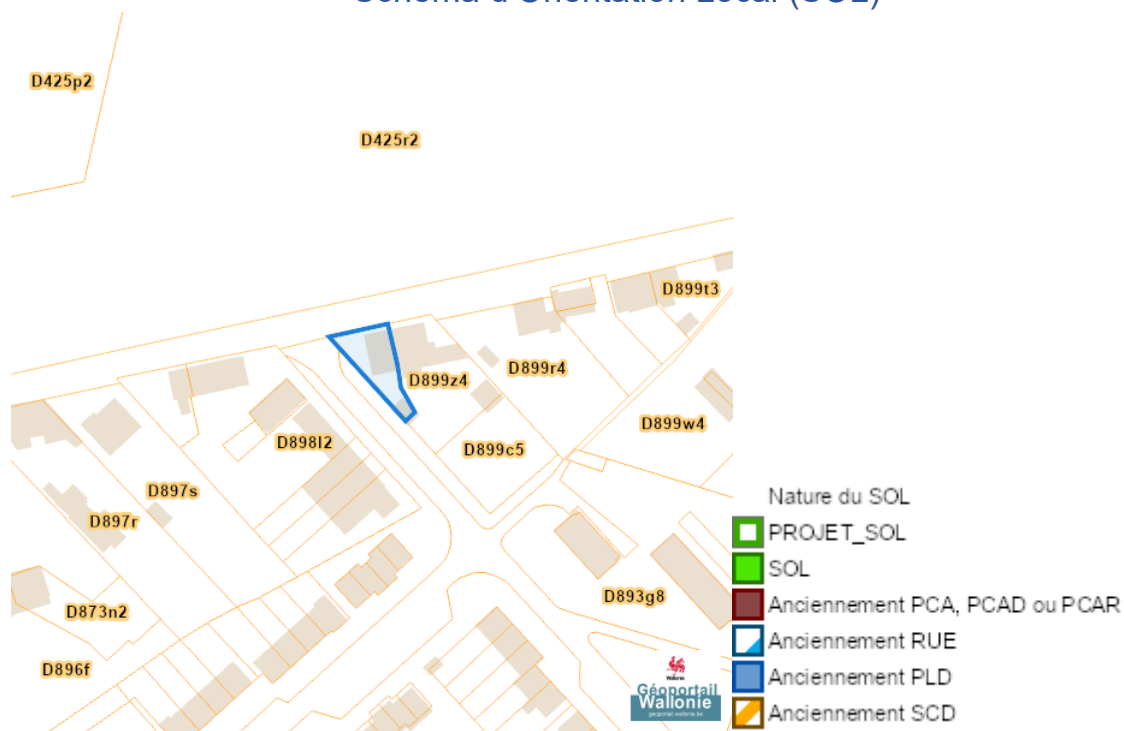
### Périmètres de revitalisation urbaine



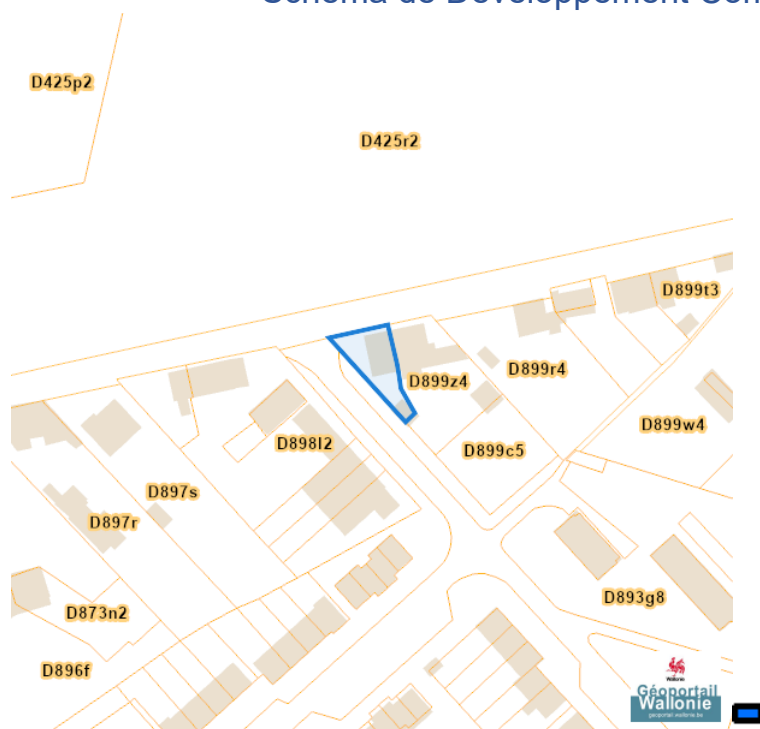
Dossier: 00-01-0557/005

Rue du Fief (Lot\_3 A.2/03/c03) 37/3, 6150 Anderlues

## Schéma d'Orientation Local (SOL)

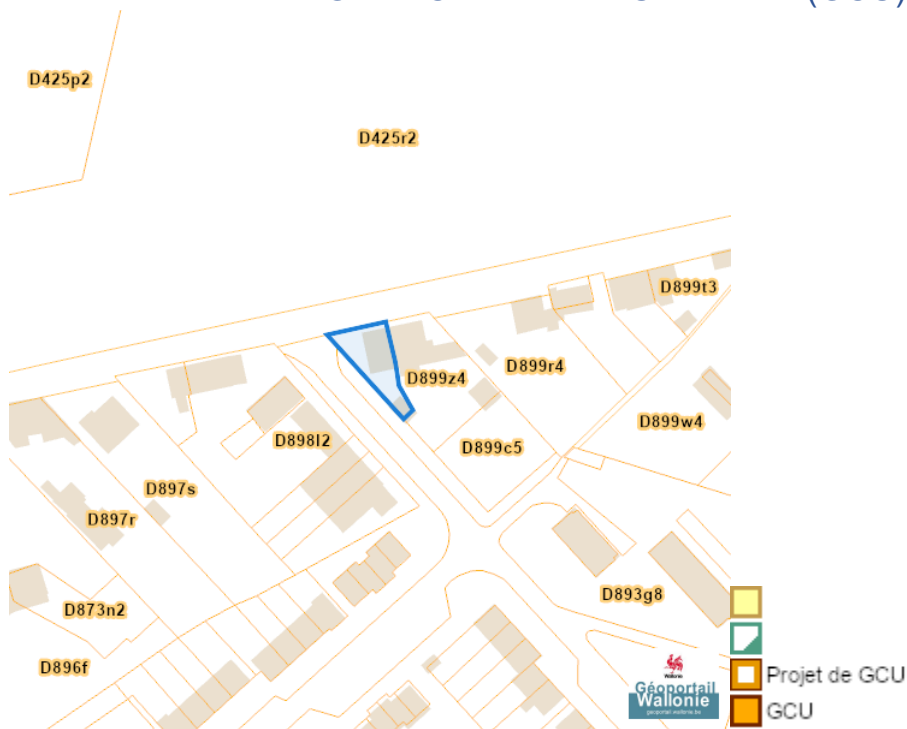


## Schéma de Développement Communal (SDC)

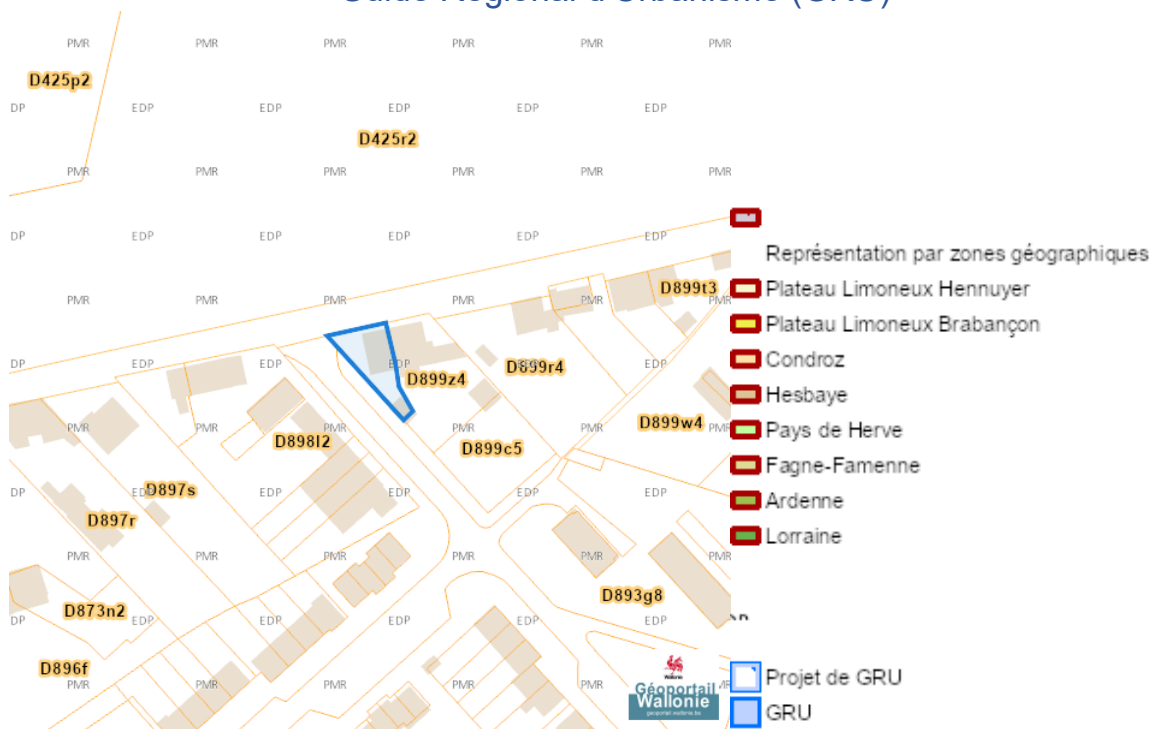


Dossier: 00-01-0557/005

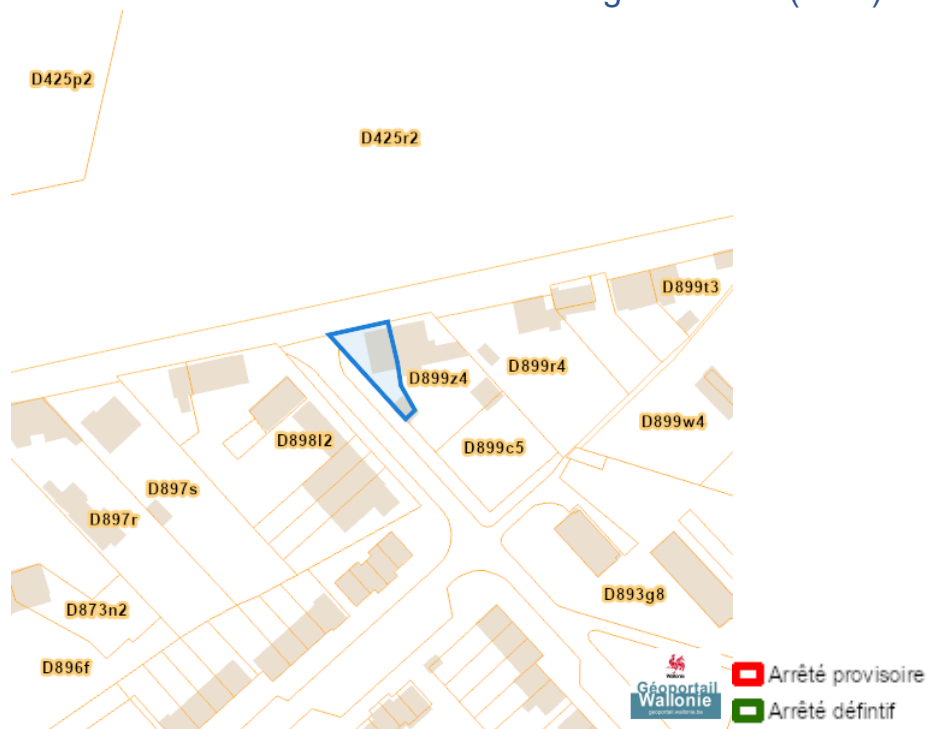
### Guide Communal d'Urbanisme (GCU)



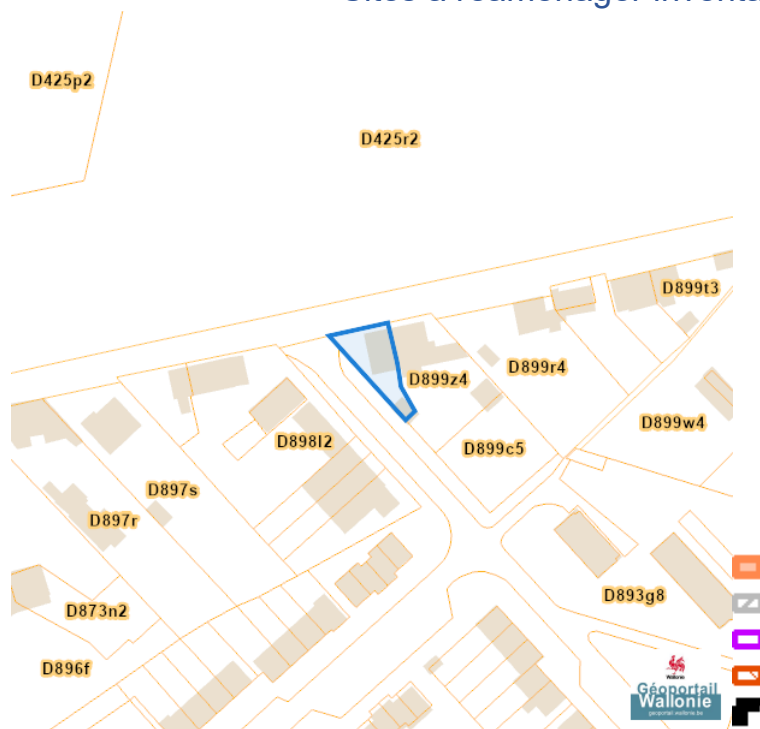
### Guide Régional d'Urbanisme (GRU)



### Sites à réaménager de droit (SAR)



### Sites à réaménager inventaire (ISA)



### Taxation des bénéfices résultant d'une révision du plan de secteur

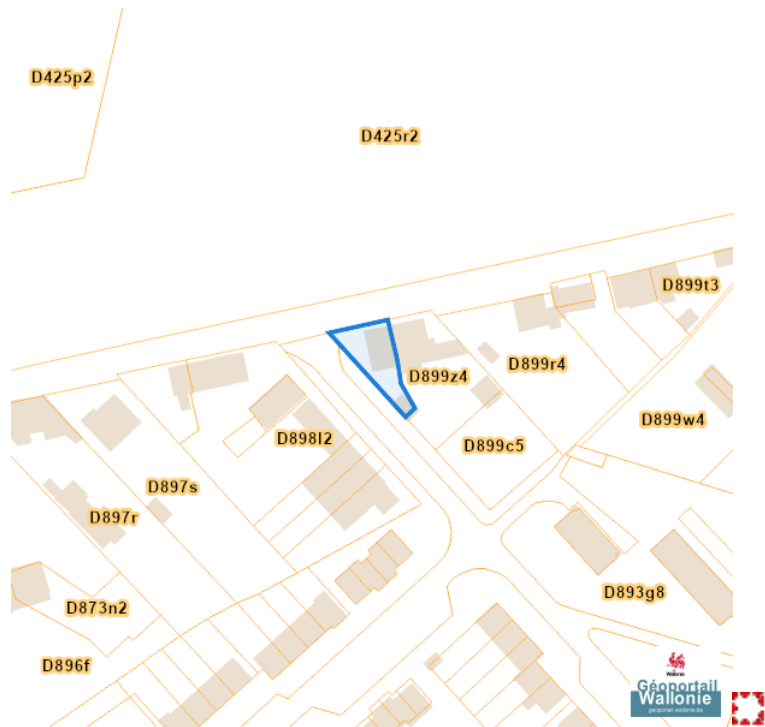
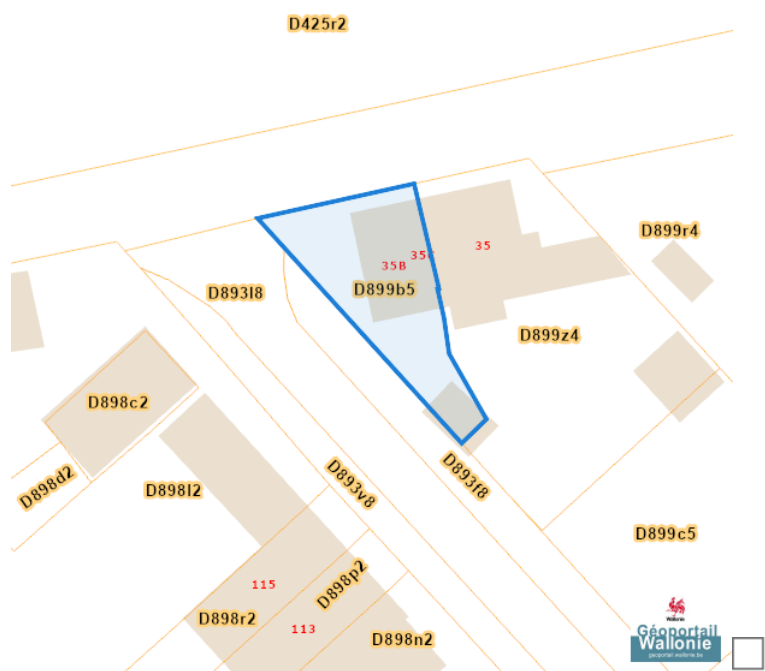
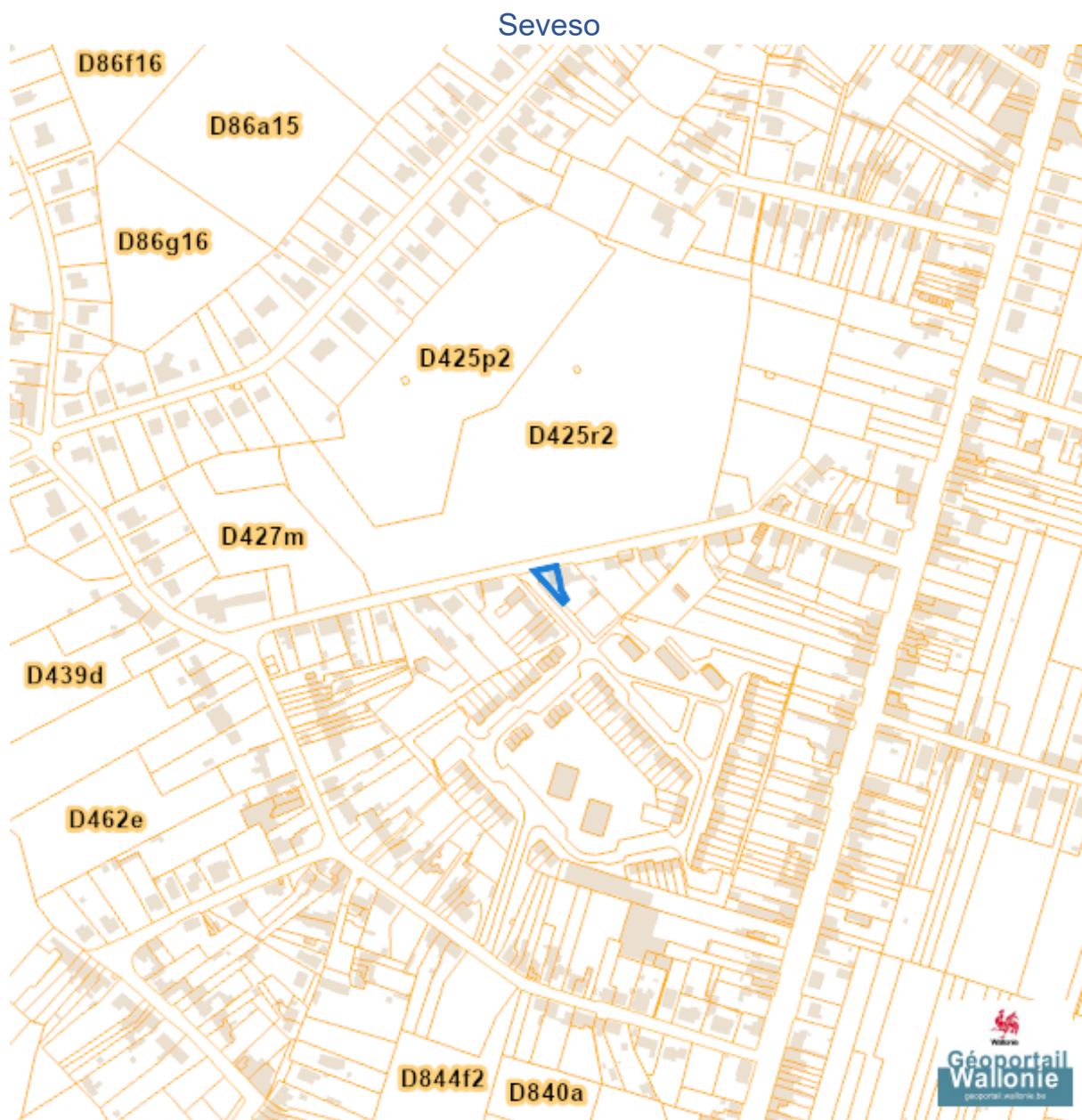









Schéma de Développement du Territoire (SDT)



Rue du Fief (Lot\_3 A.2/03/c03) 37/3, 6150 Anderlues



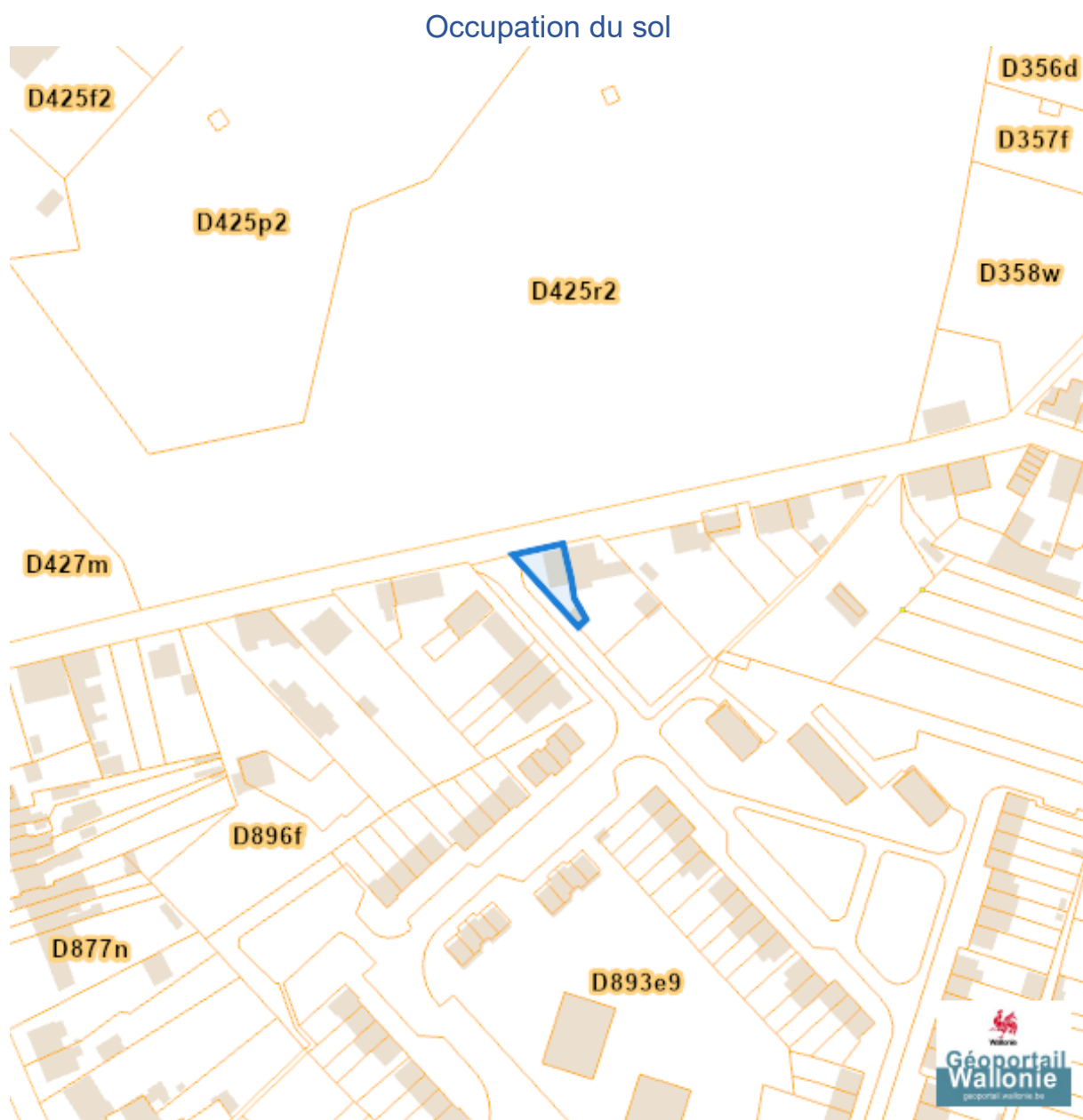
-  Zone vulnérable basée sur un risque de probabilité d'effets dangereux supérieure à E-5 et sur une distance de 100m autour du site SEVESO
-  Zone vulnérable basée sur un risque de probabilité d'effets dangereux comprise entre E-5 et E-6 et sur une distance de 200m autour du site SEVESO
-  Zone vulnérable basée sur une courbe provisoire de risque et sur une distance de 200m autour du site SEVESO
- Seuil SEVESO
-  Petits seuils SEVESO
-  Grands seuils SEVESO
- Seuil SEVESO
-  Petits seuils SEVESO
-  Grands seuils SEVESO

Dossier: 00-01-0557/005

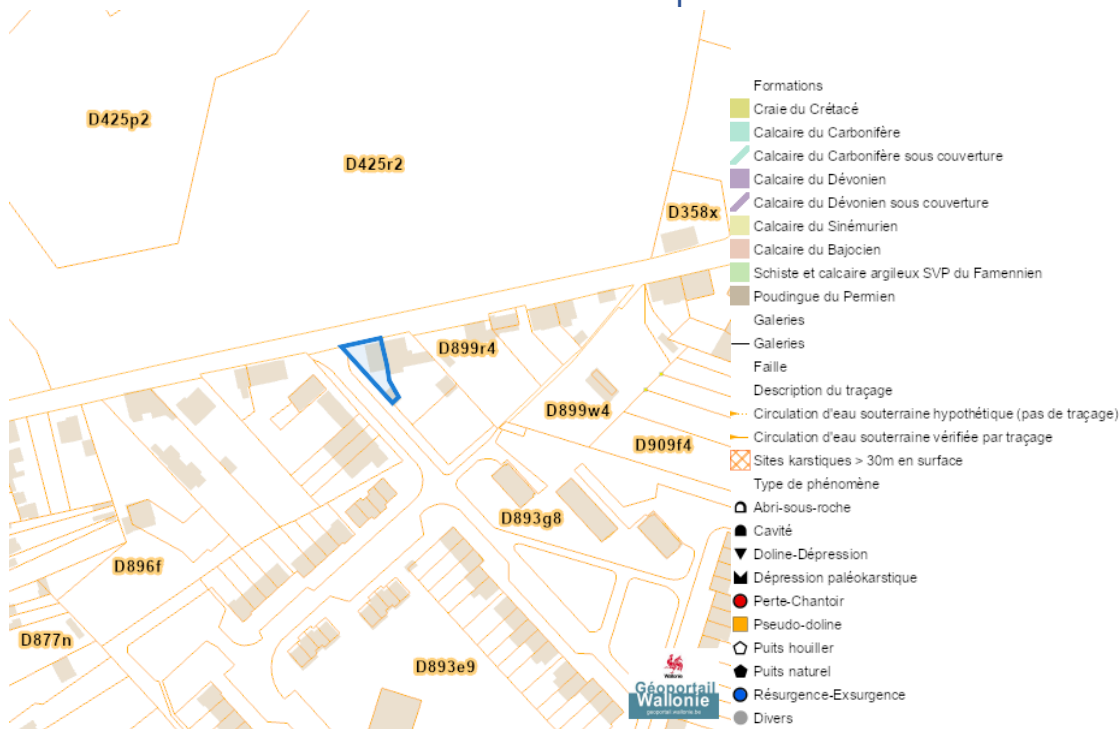
---

*Sol et sous-sol*

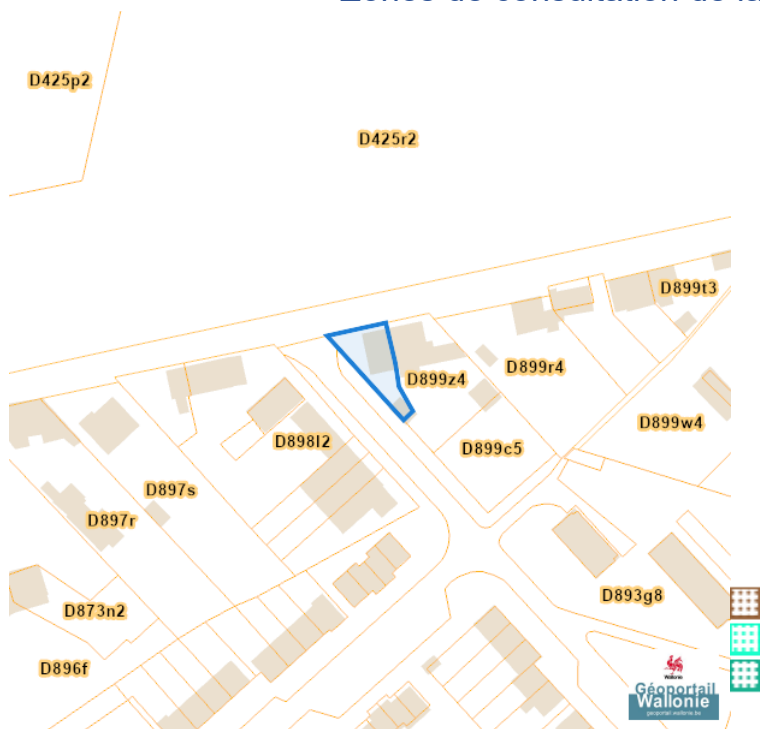
---



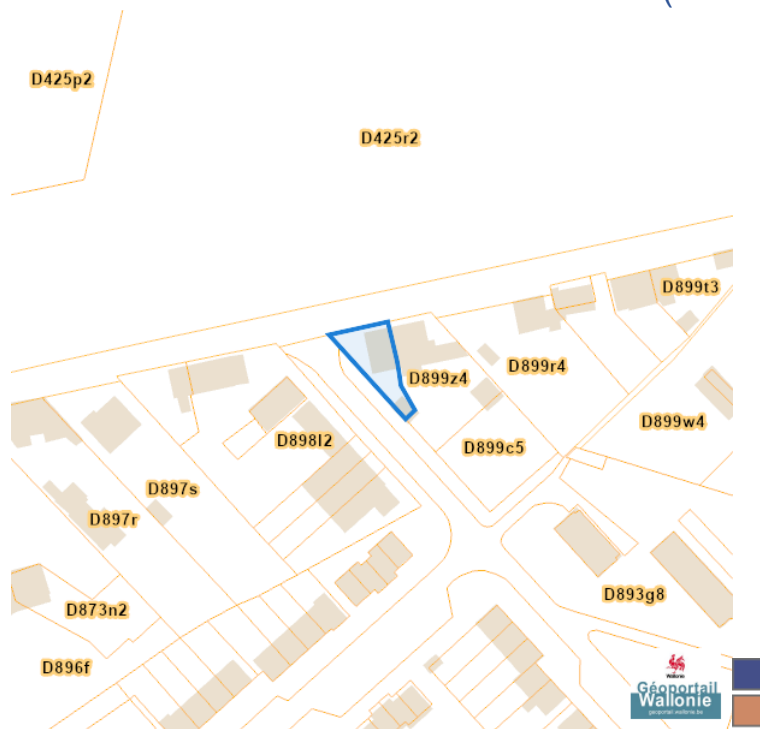
### Sites Karstiques



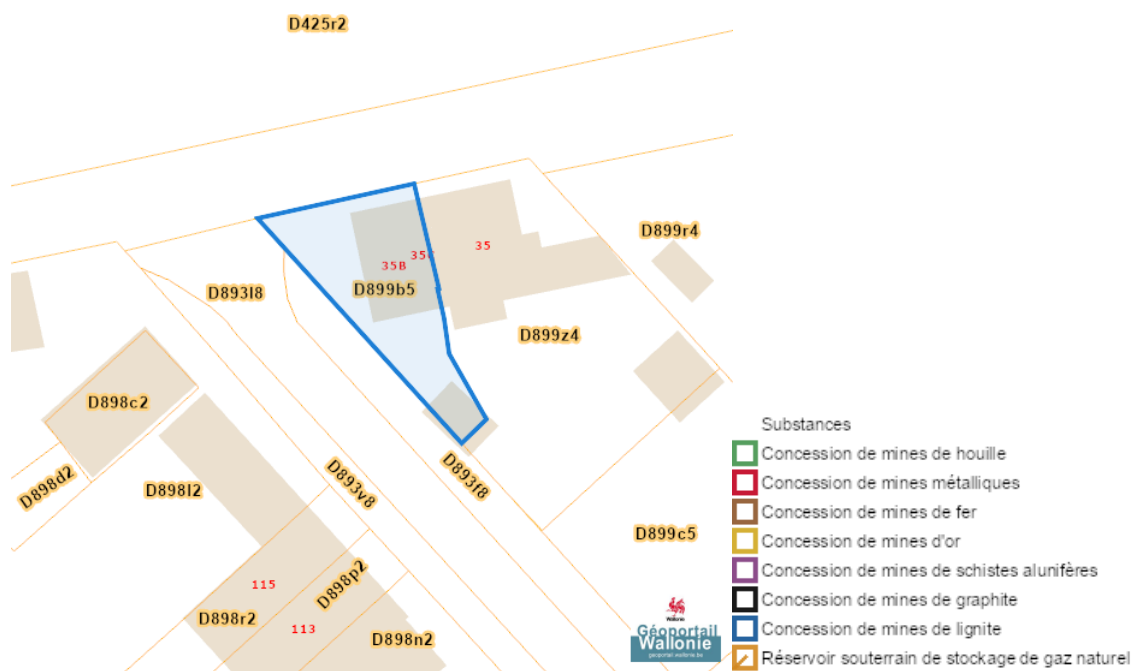
### Zones de consultation de la DRIGM



### Etat des sols (BDES)

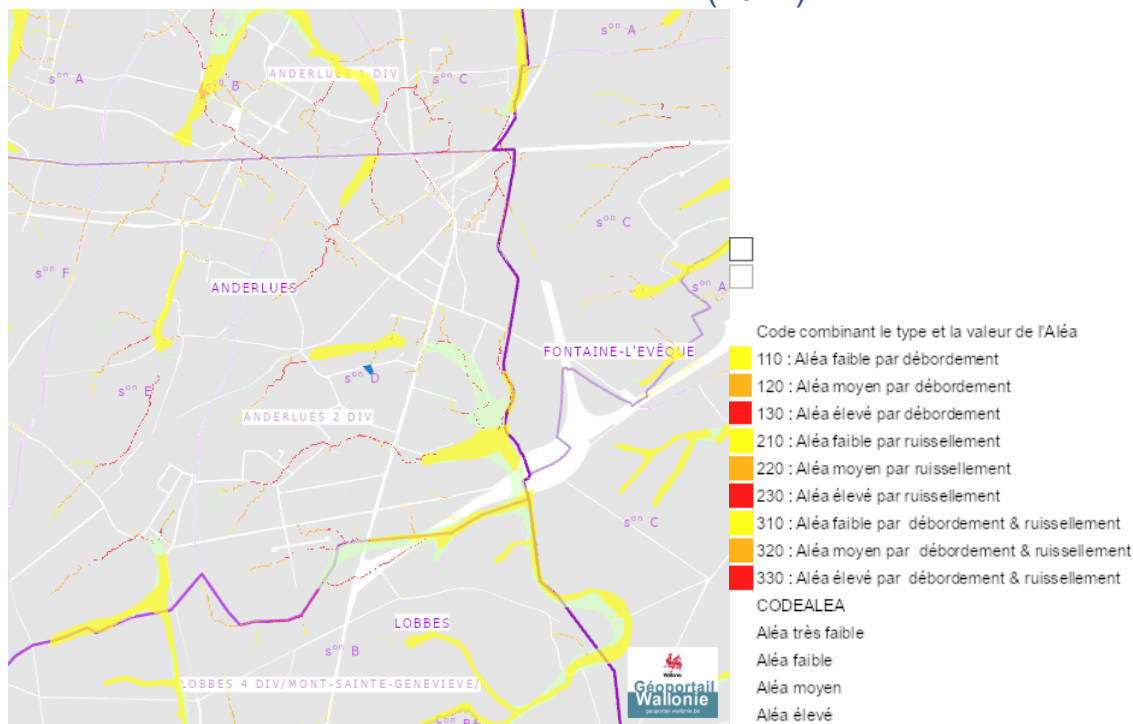


### Concessions minières

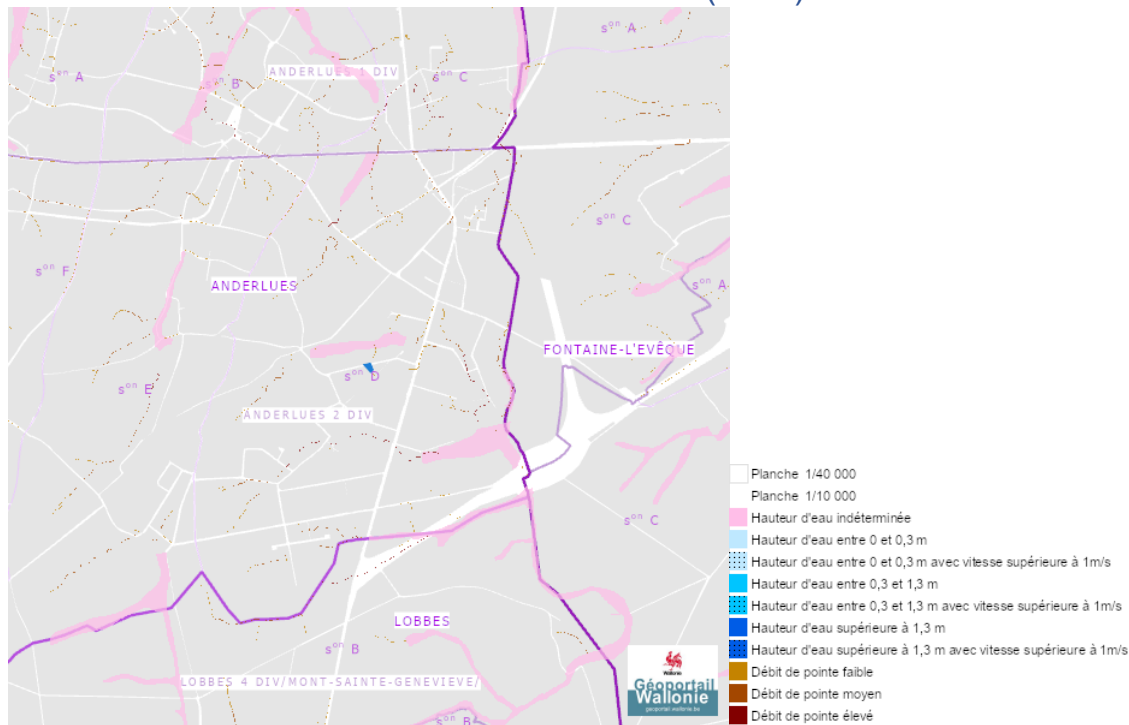


Eau

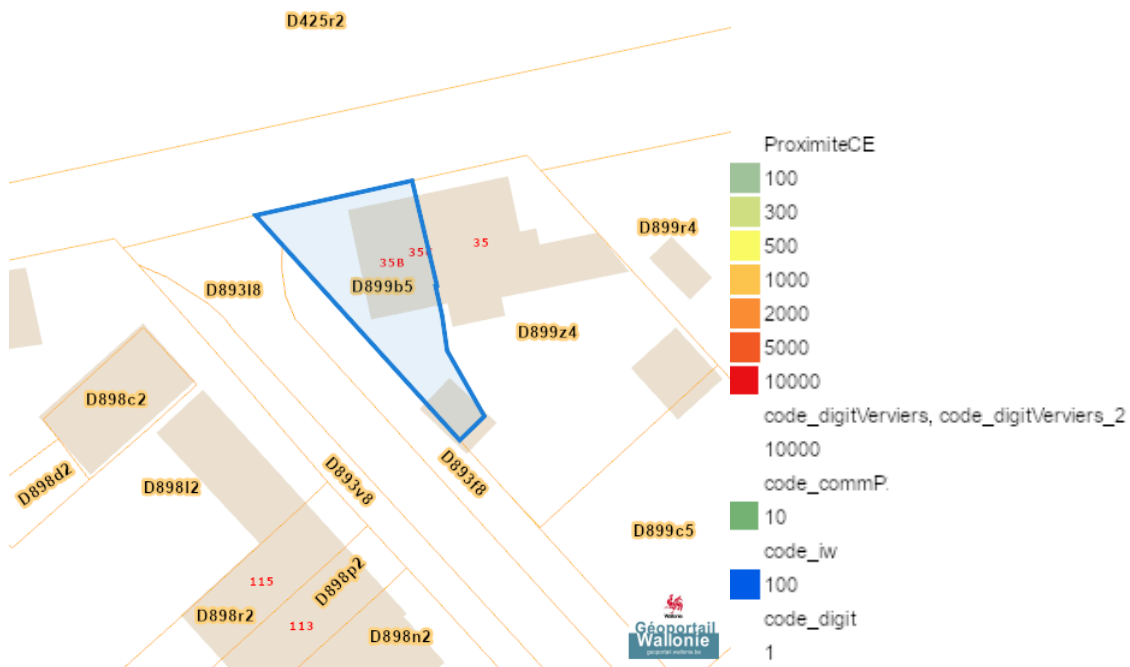
Alea d' inondation (2021)



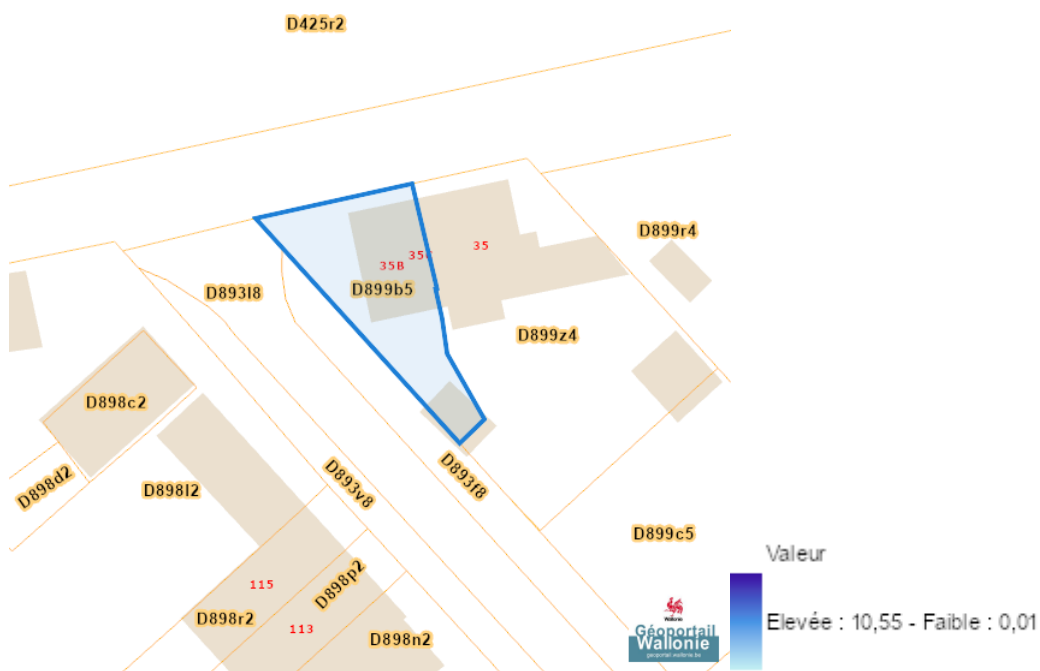
Zones inondables (2021)



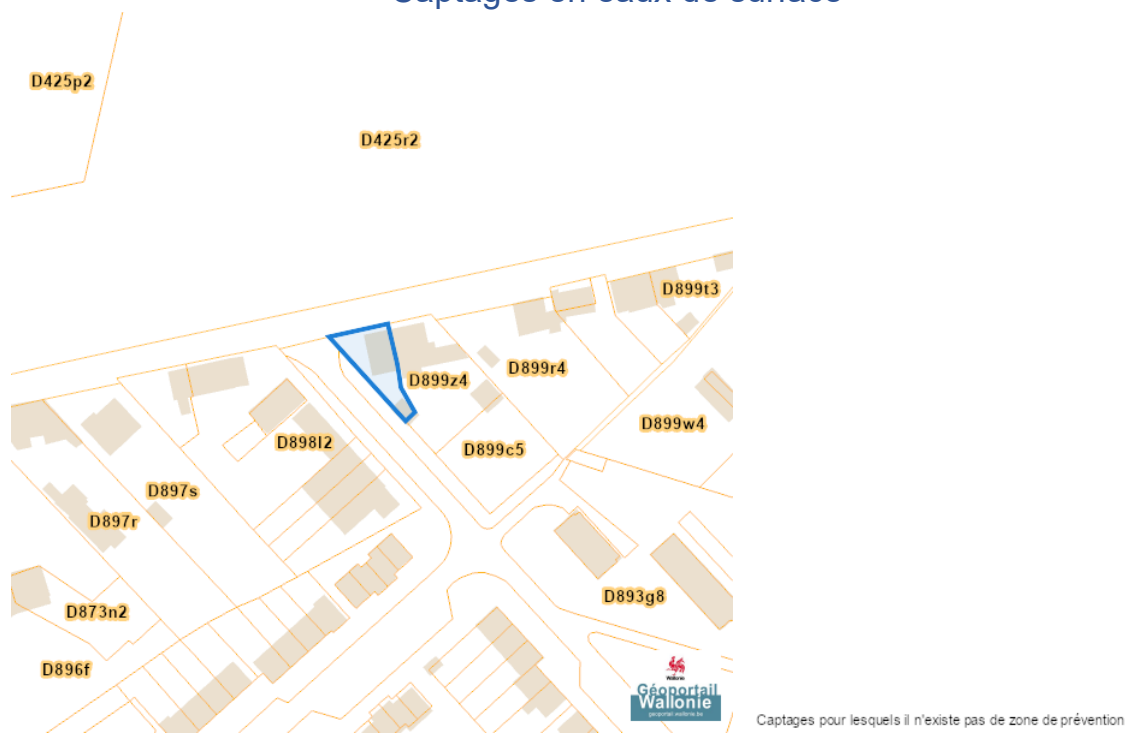
### Zones inondees (2021)



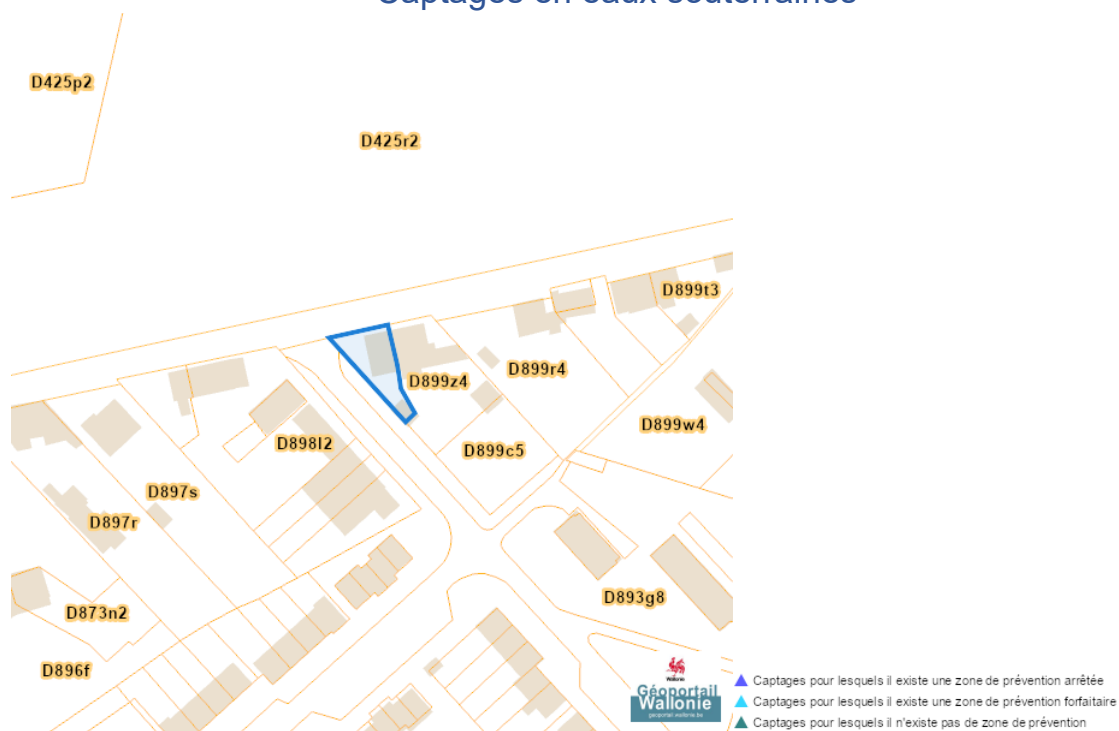
### Zones inondees IDW (2021)



### Captages en eaux de surface



### Captages en eaux souterraines



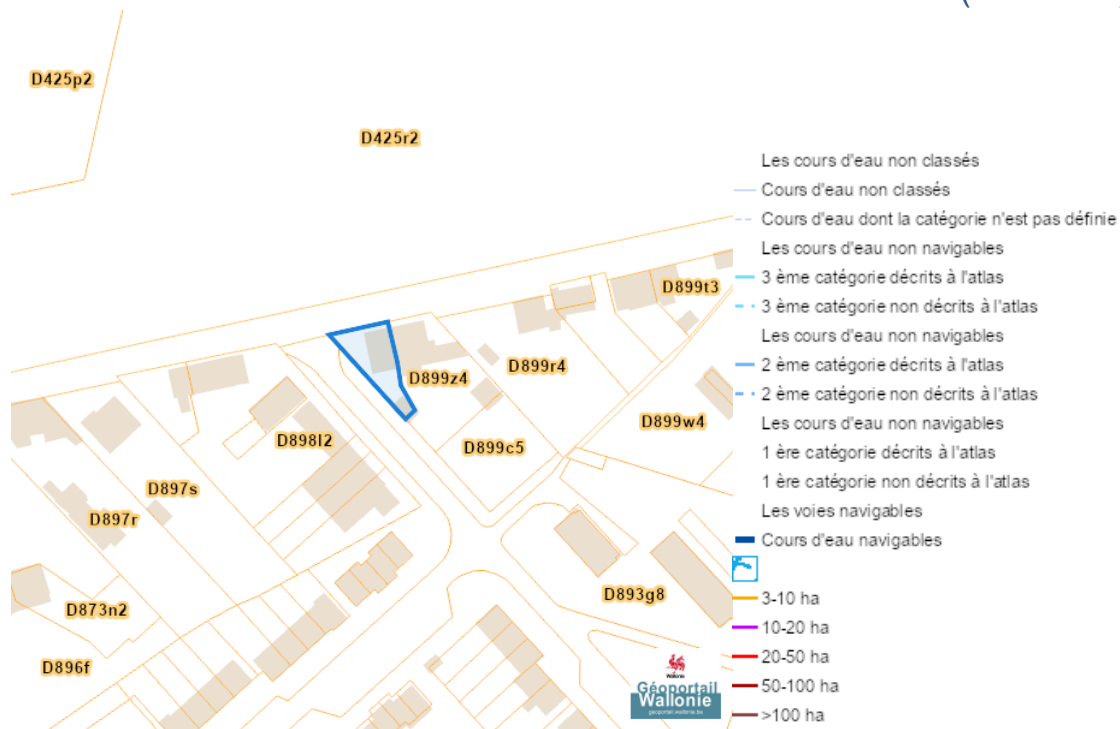
### Plan d'Assainissement par Sous-bassin Hydrographique (PASH)



%pash\_legend scale=60%

Rue du Fief (Lot\_3 A.2/03/c03) 37/3, 6150 Anderlues

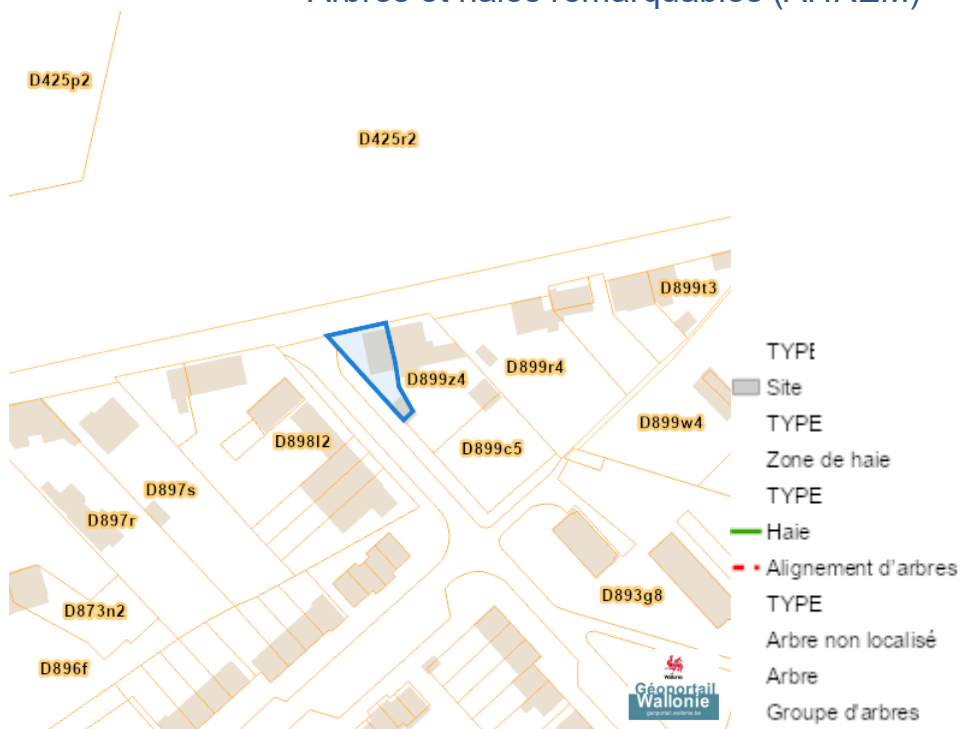
## Axes de ruissellement concentré et données associées (LIDAXES)



Dossier: 00-01-0557/005

Nature

Arbres et haies remarquables (AHREM)



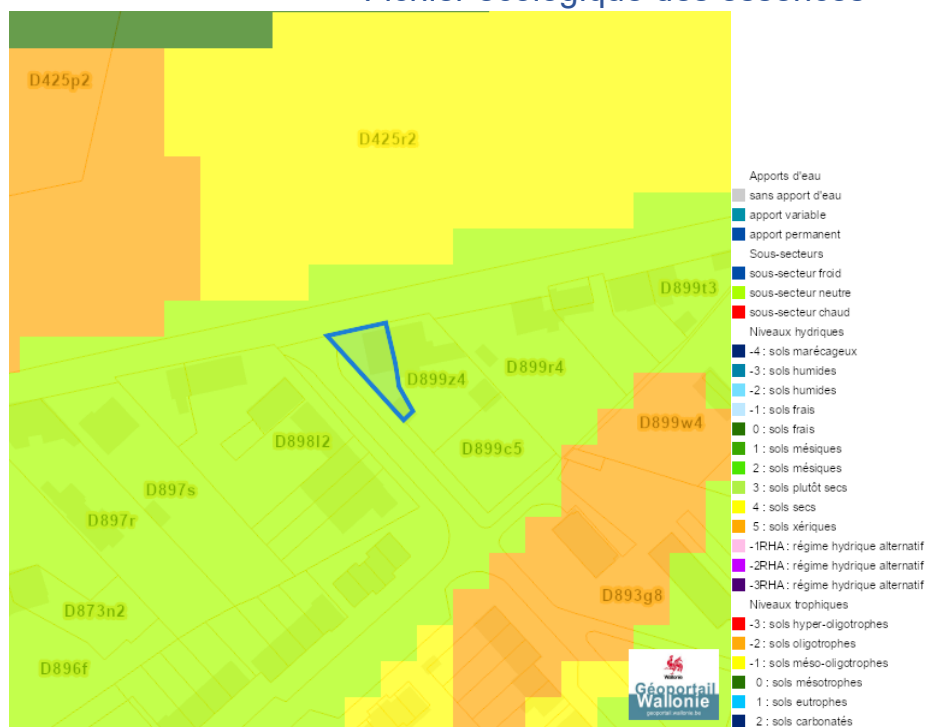
Natura 2000



### Loi sur le contrat d'assurance terrestre



### Fichier écologique des essences



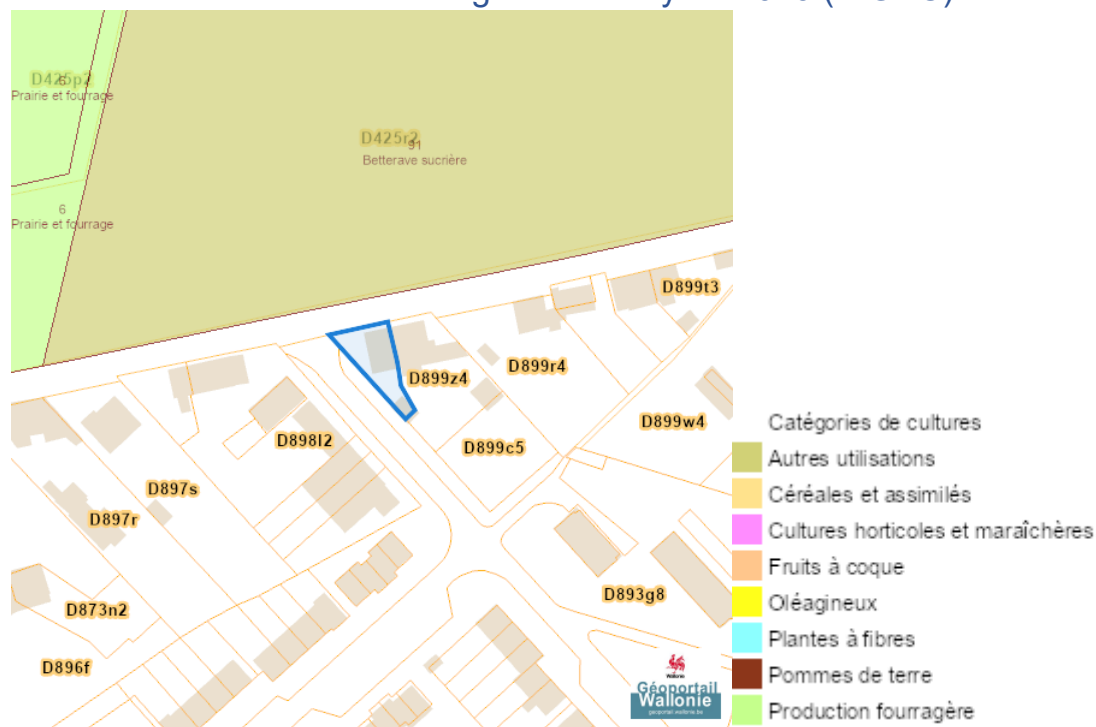
### Conservation de la nature



### Peste porcine africaine



## Parcelle agricole anonyme 2019 (SIGEC)



## Parcelle agricole anonyme 2022 (SIGEC)

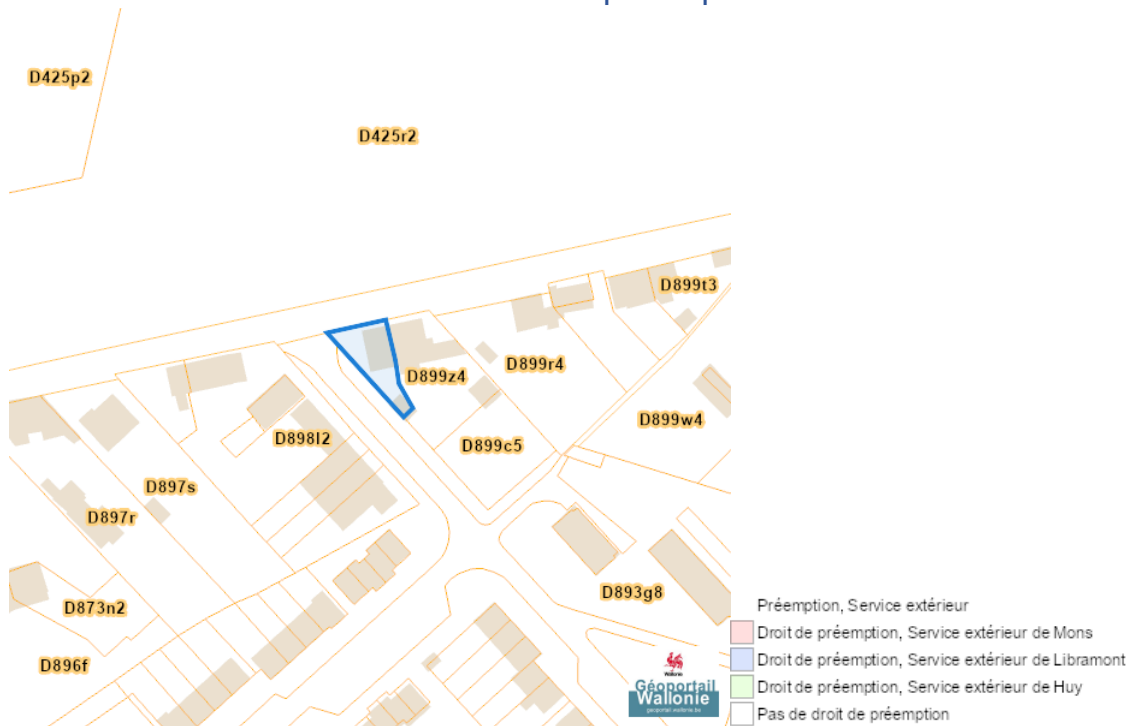


---

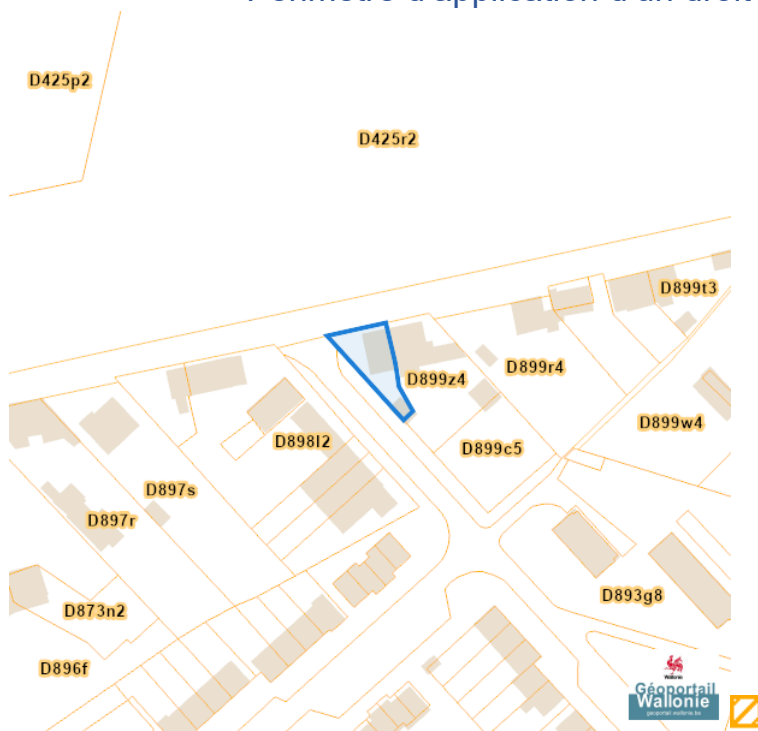
*Droit de préemption*

---

Communes préemptibles



Périmètre d'application d'un droit de préemption



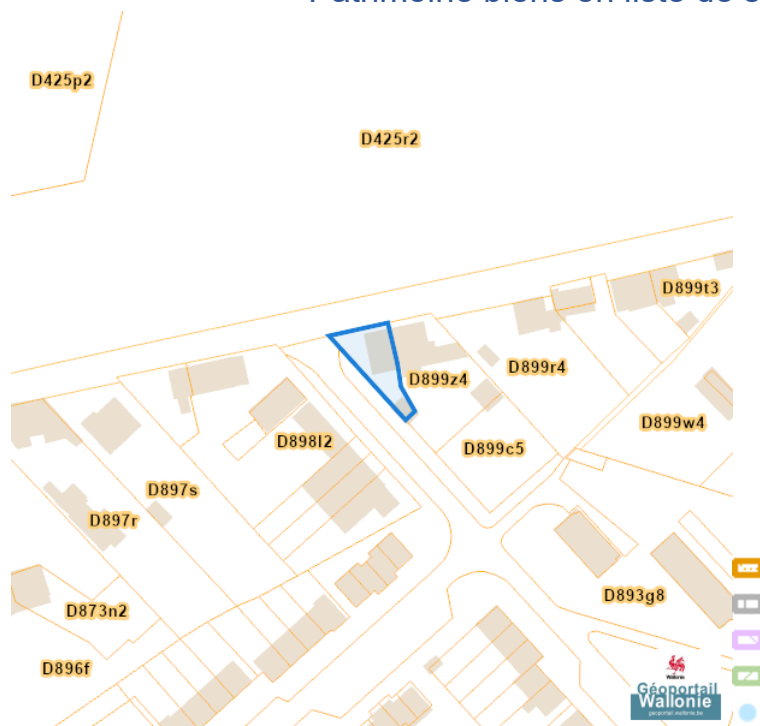


---

*Patrimoine immobilier*

---

## Patrimoine biens en liste de sauvegarde

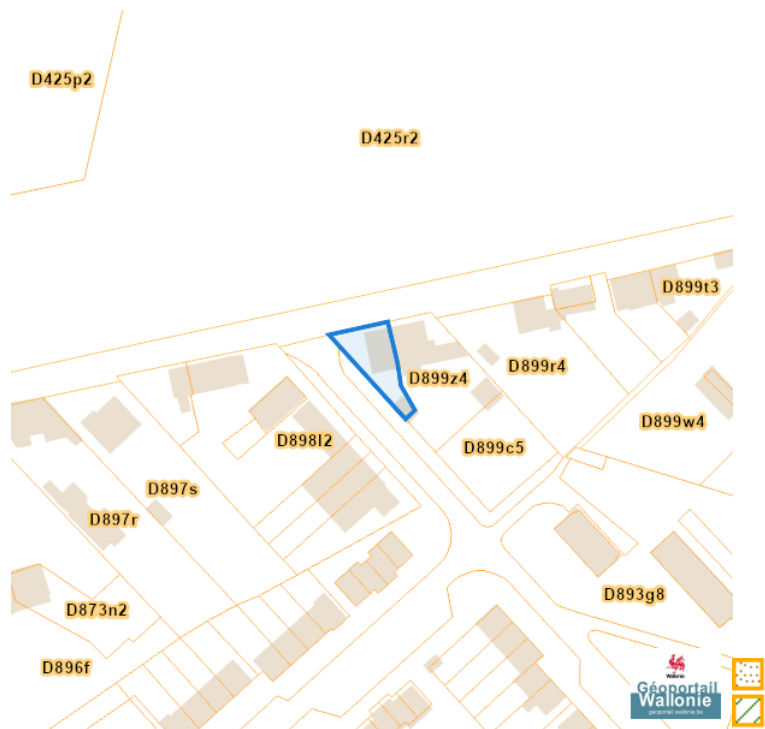


## Patrimoine biens exceptionnels

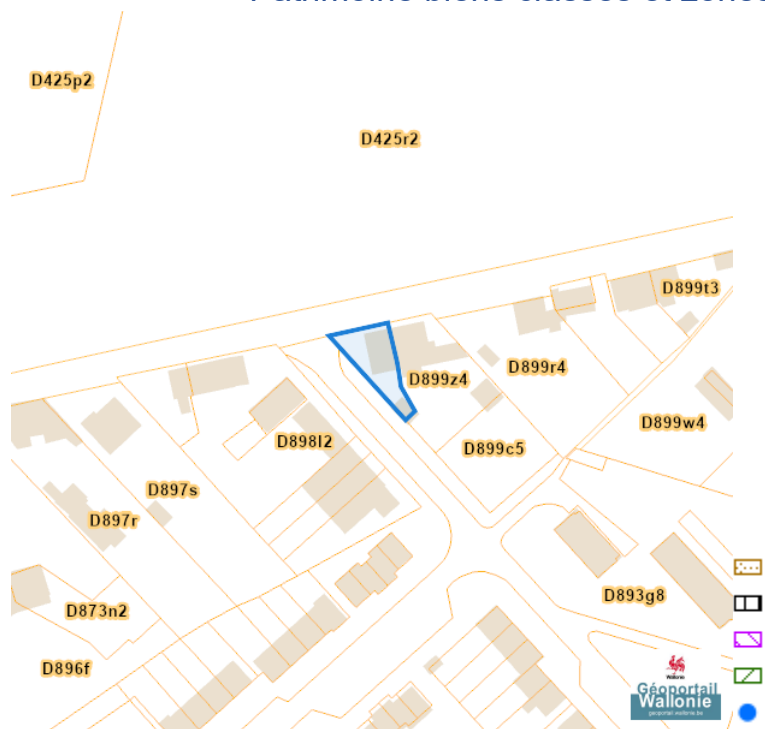


Dossier: 00-01-0557/005

### Patrimoine biens mondiaux

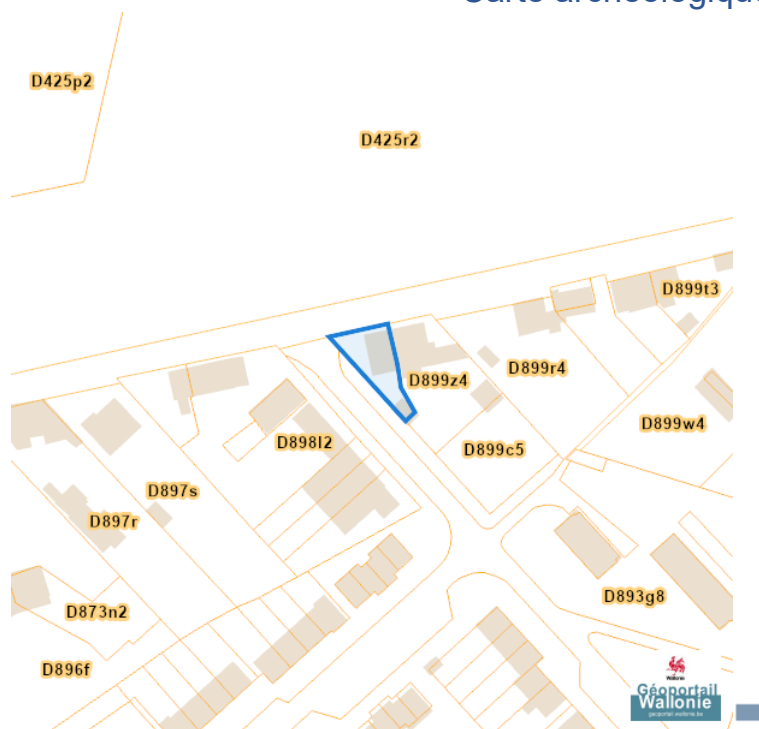


### Patrimoine biens classés et zones de protection

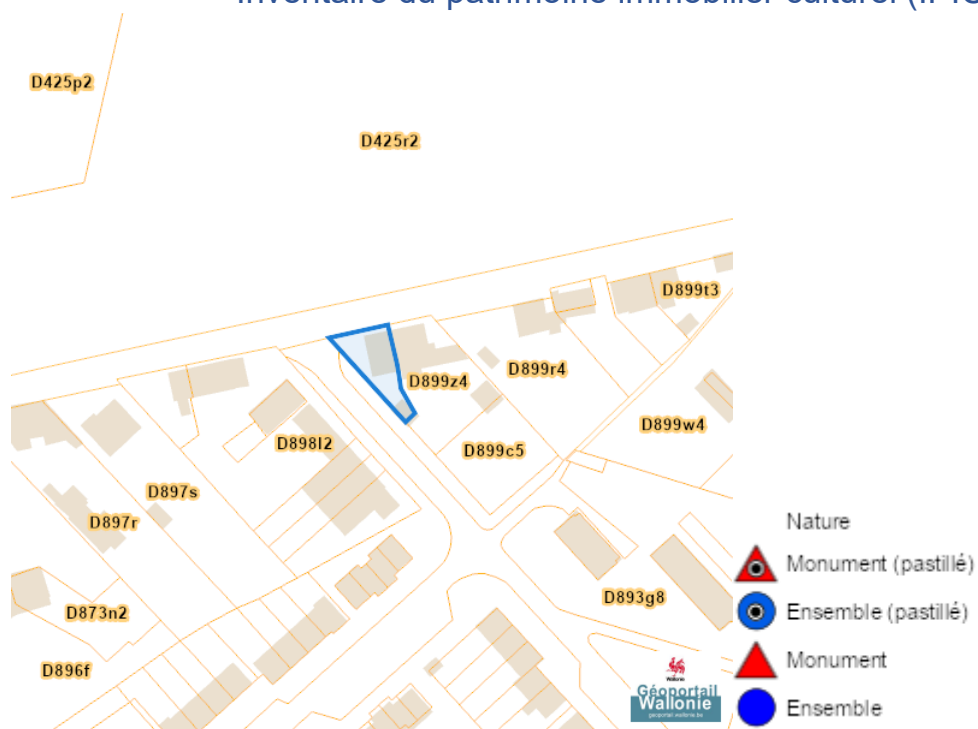


Rue du Fief (Lot\_3 A.2/03/c03) 37/3, 6150 Anderlues

## Carte archéologique



## Inventaire du patrimoine immobilier culturel (IPIC)



Dossier: 00-01-0557/005

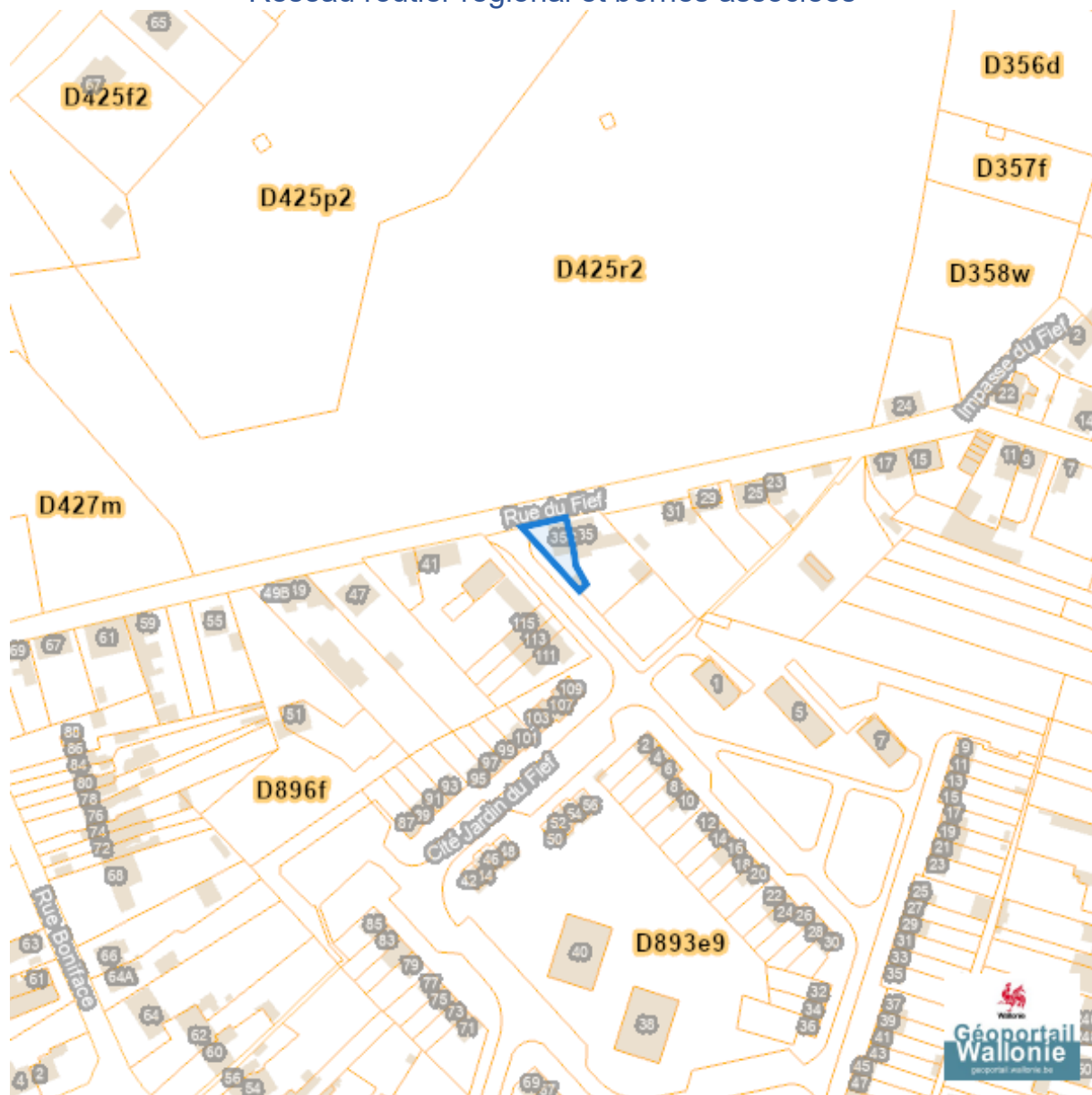
Cartes historiques

Atlas des voiries vicinales



## Autres cartes

## Réseau routier régional et bornes associées



Dossier: 00-01-0557/005