

DC à la carte



Rue du Pont Rouge 5, 7100 Trivières
55046C0135/00P000

[Lieu](#)
[Environs](#)
[Cadastre](#)
[Plan régional](#)
[Amenagement du territoire](#)
[Sol et sous-sol](#)
[Eau](#)
[Nature](#)
[Droit de préemption](#)
[Patrimoine immobilier](#)
[Cartes historiques](#)
[Autres cartes](#)

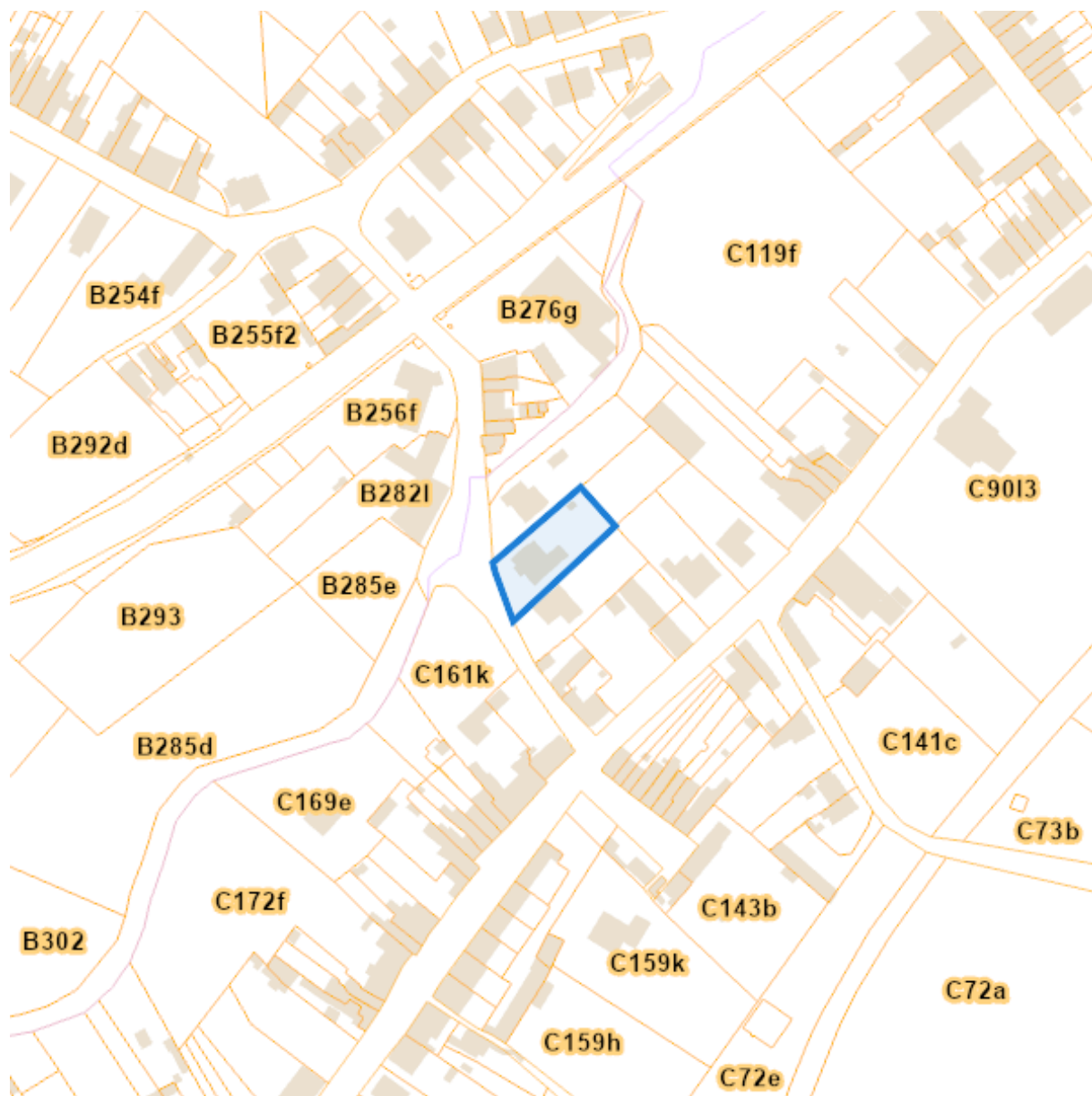
Dossier: 00-00-4447/007

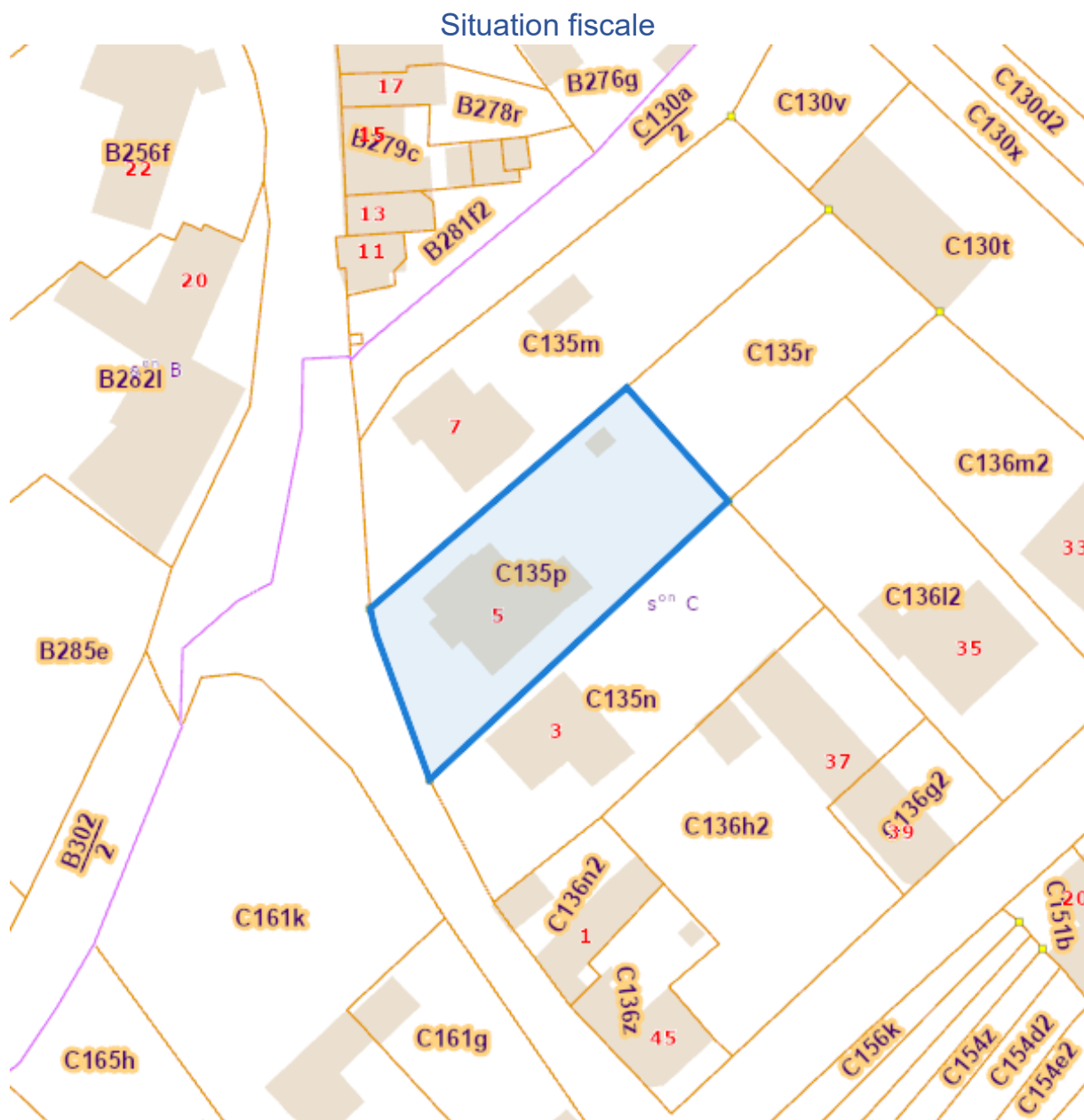
Lieu



Dossier: 00-00-4447/007

Environs

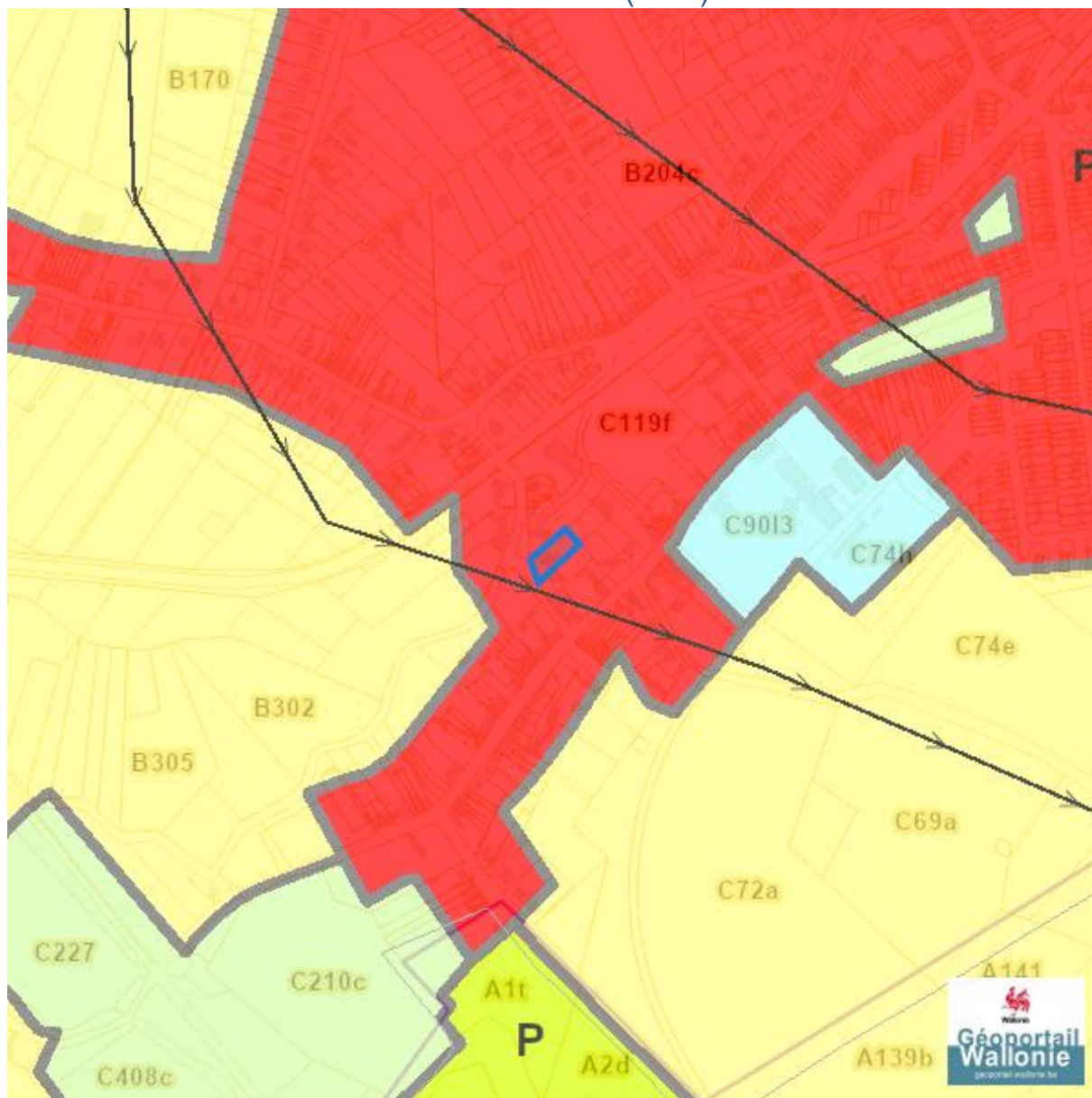




eservices.minfin.fgov.be





























Plan régional

Plan de secteur (PDS)



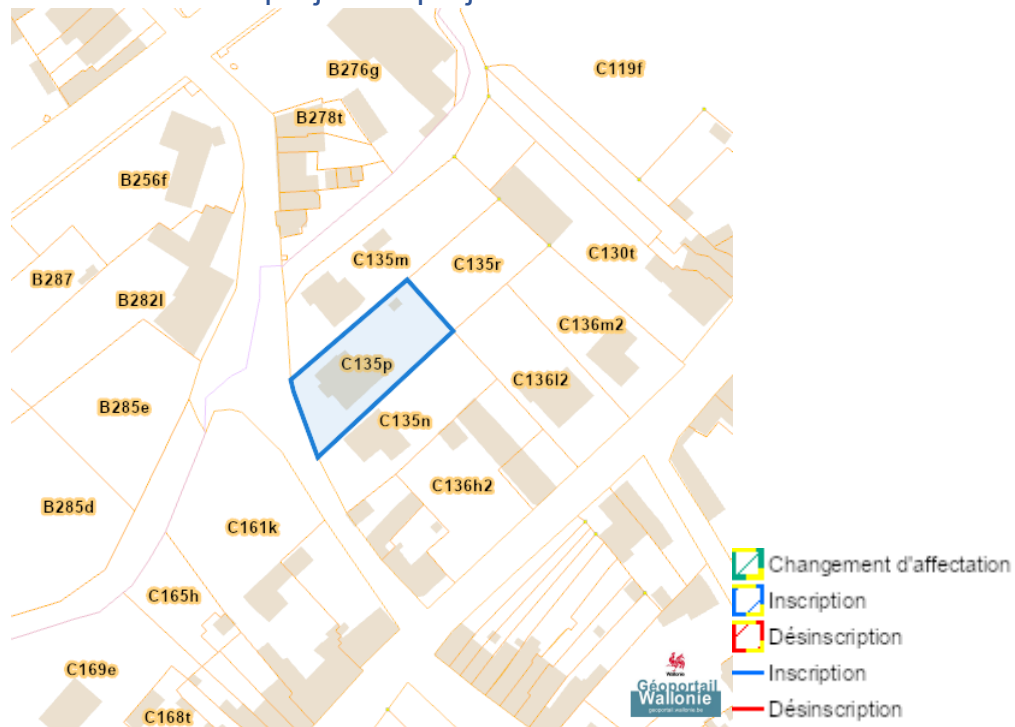
Dossier: 00-00-4447/007

Rue du Pont Rouge 5, 7100 Trivières

	Habitat
	Habitat à caractère rural
	Habitat vert
	Services publics et équipements communautaires
	Centre d'enfouissement technique
	Centre d'enfouissement technique désaffecté
	Loisirs
	Activité économique mixte
	Activité économique industrielle
	Activité économique spécifique Agro-Economique
	Activité économique spécifique Grande Distribution
	Activité économique spécifique Risque majeur
	Dépendances d'extraction
	Extraction à destination agricole
	Extraction à destination forestière
	Extraction à destination espaces verts
	Extraction à destination zone naturelle
	Aménagement communal concerté
	Aménagement communal concerté à caractère économique
	Enjeu communal
	Enjeu régional
	Agricole
	Forestière
	Espaces verts
	Naturelle
	Parc
	Eau
	Non affectée ("zone blanche")

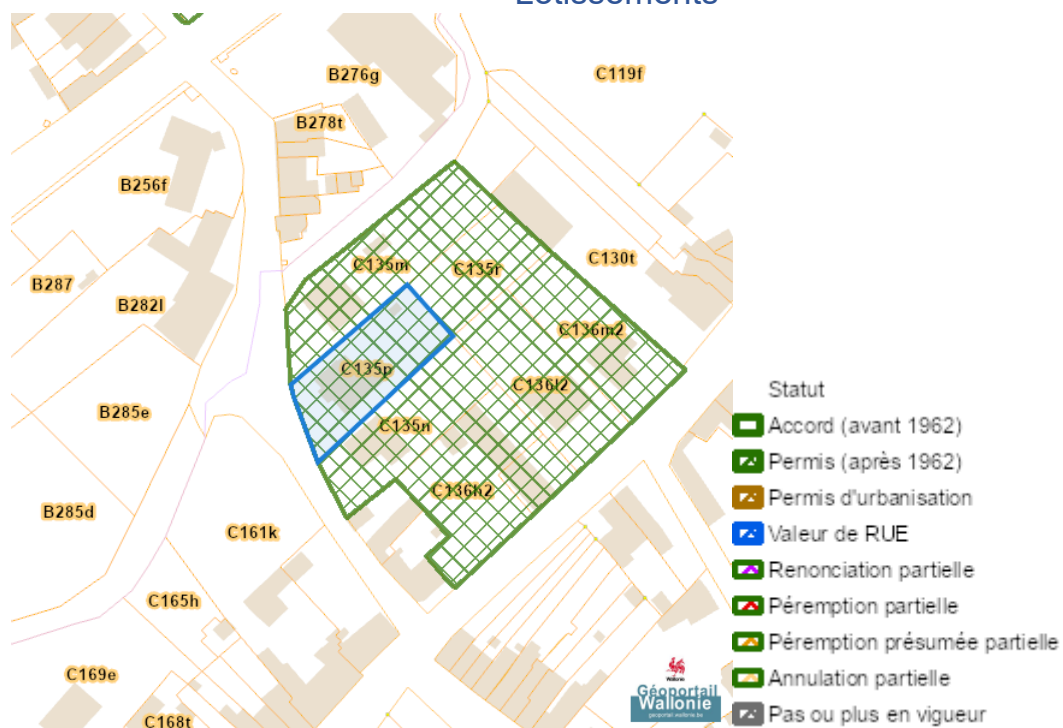
Dossier: 00-00-4447/007

Avant-projets et projets de modification du Plan du Secteur

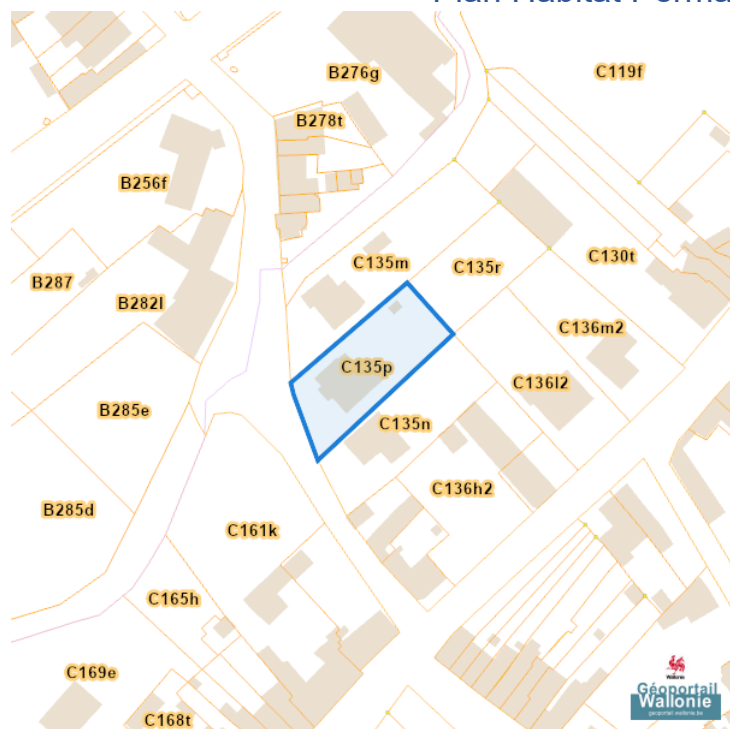


Aménagement du territoire

Lotissements



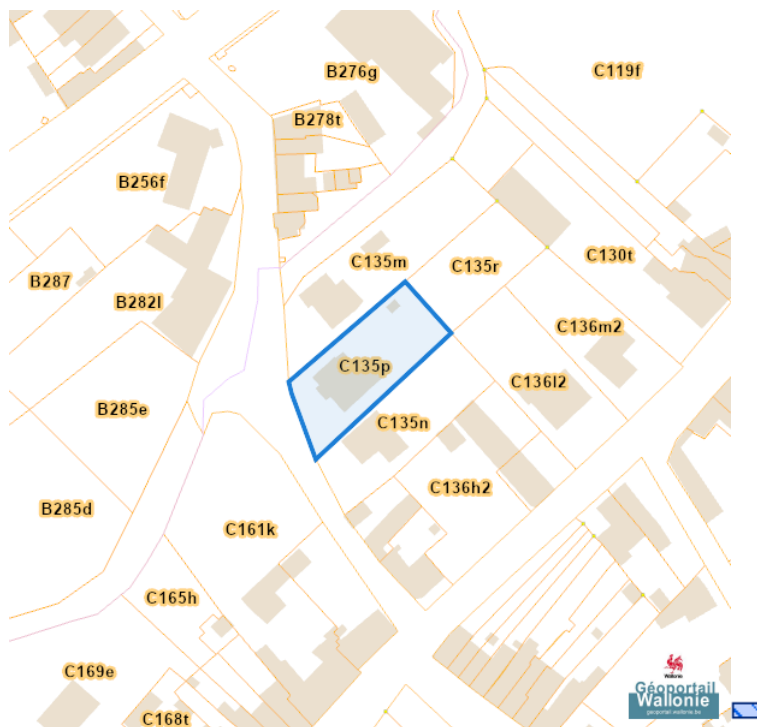
Plan Habitat Permanent



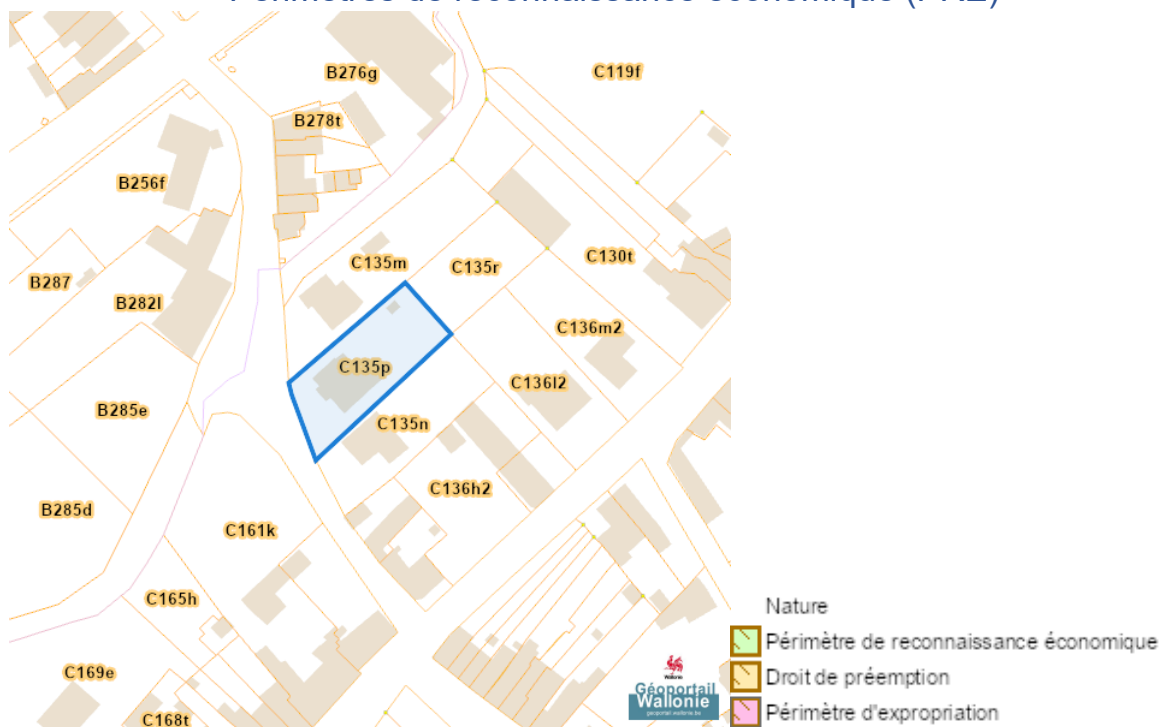
Dossier: 00-00-4447/007

Rue du Pont Rouge 5, 7100 Trivières

Périmètres de remembrement urbain (PRU)



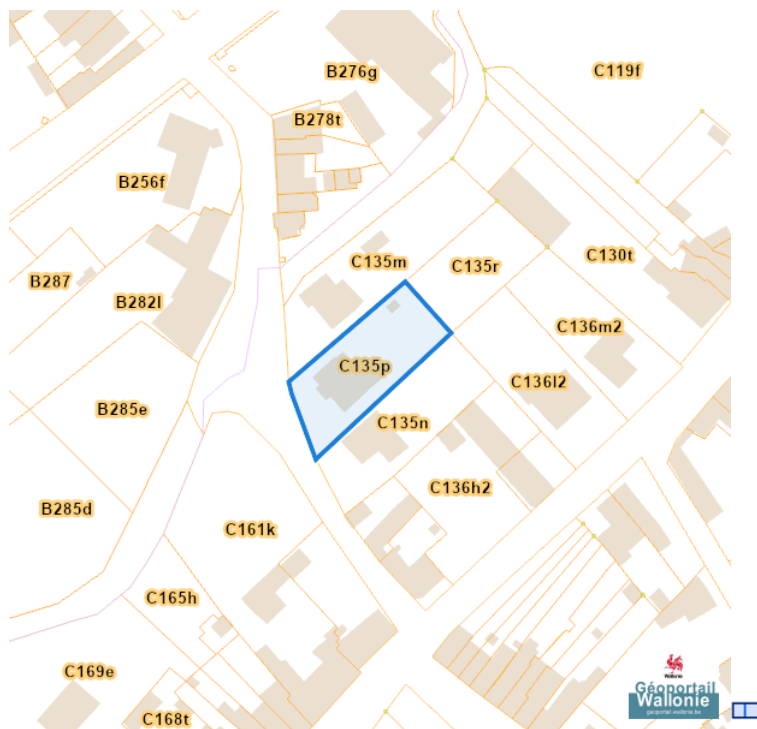
Périmètres de reconnaissance économique (PRE)



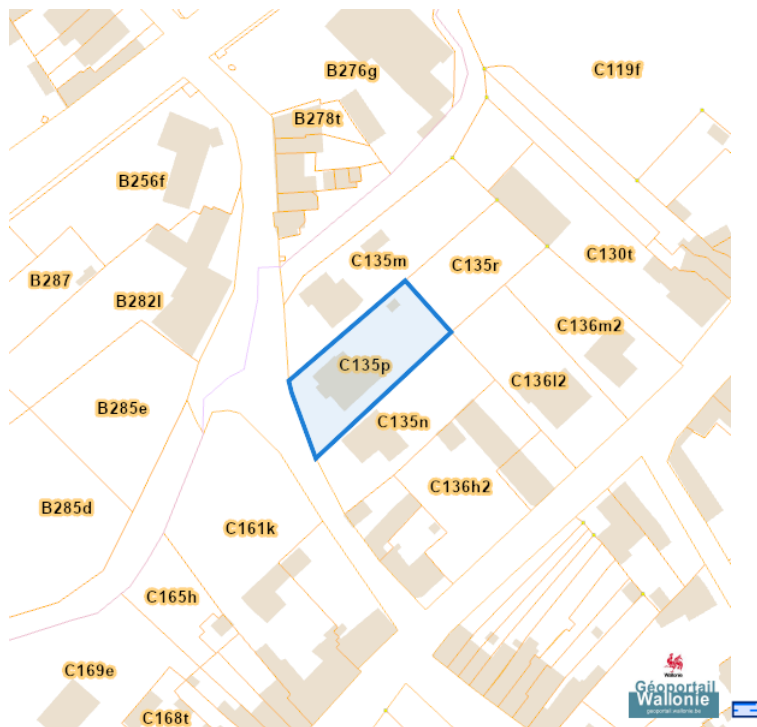
Dossier: 00-00-4447/007

Rue du Pont Rouge 5, 7100 Trivières

Périmètres de rénovation urbaine



Périmètres de revitalisation urbaine



Dossier: 00-00-4447/007

Rue du Pont Rouge 5, 7100 Trivières

Schéma d'Orientation Local (SOL)

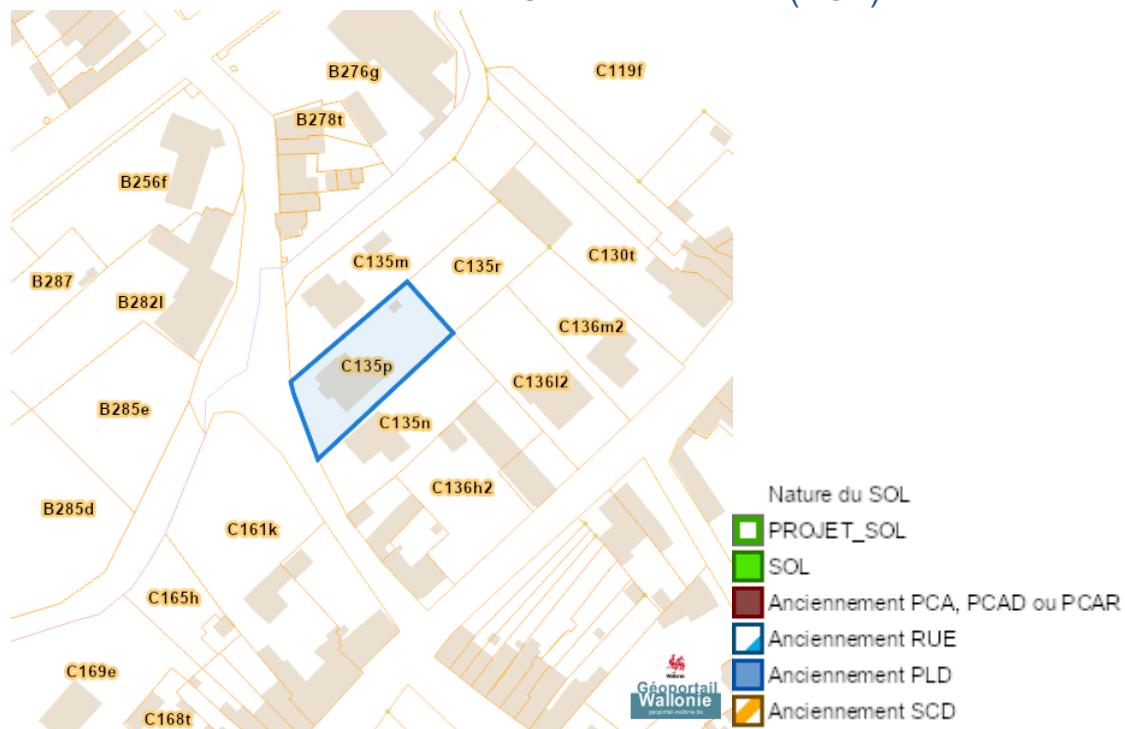
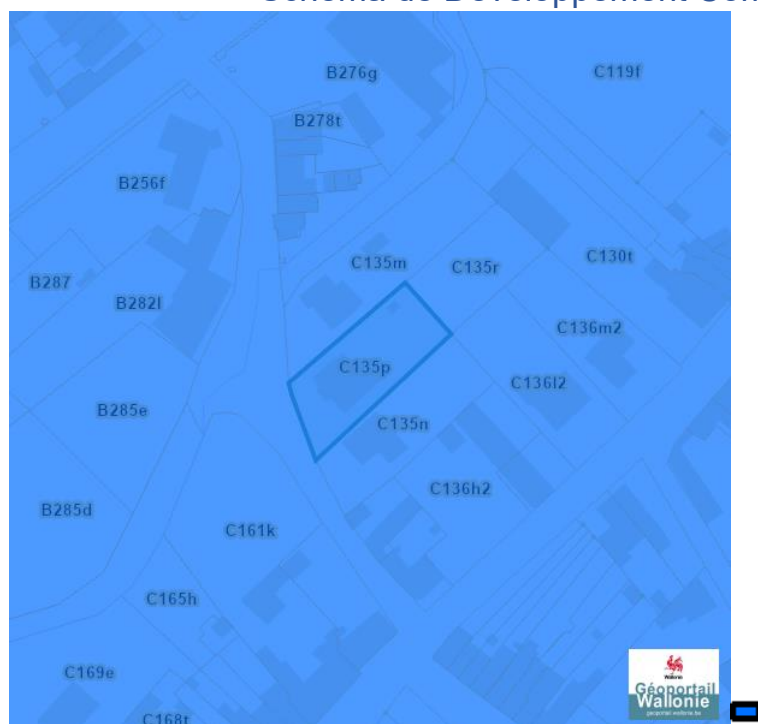
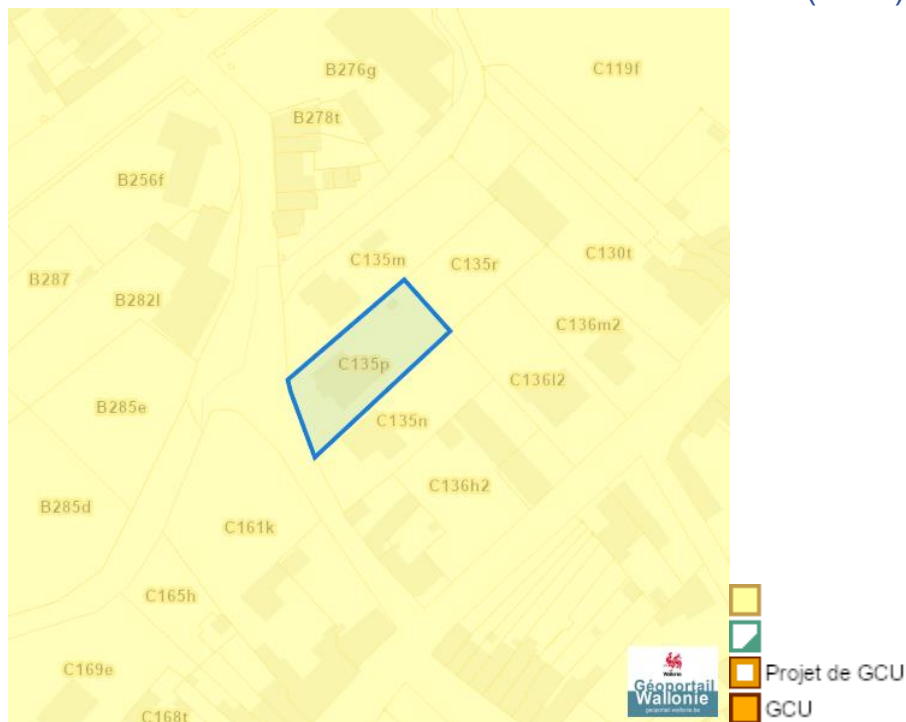


Schéma de Développement Communal (SDC)

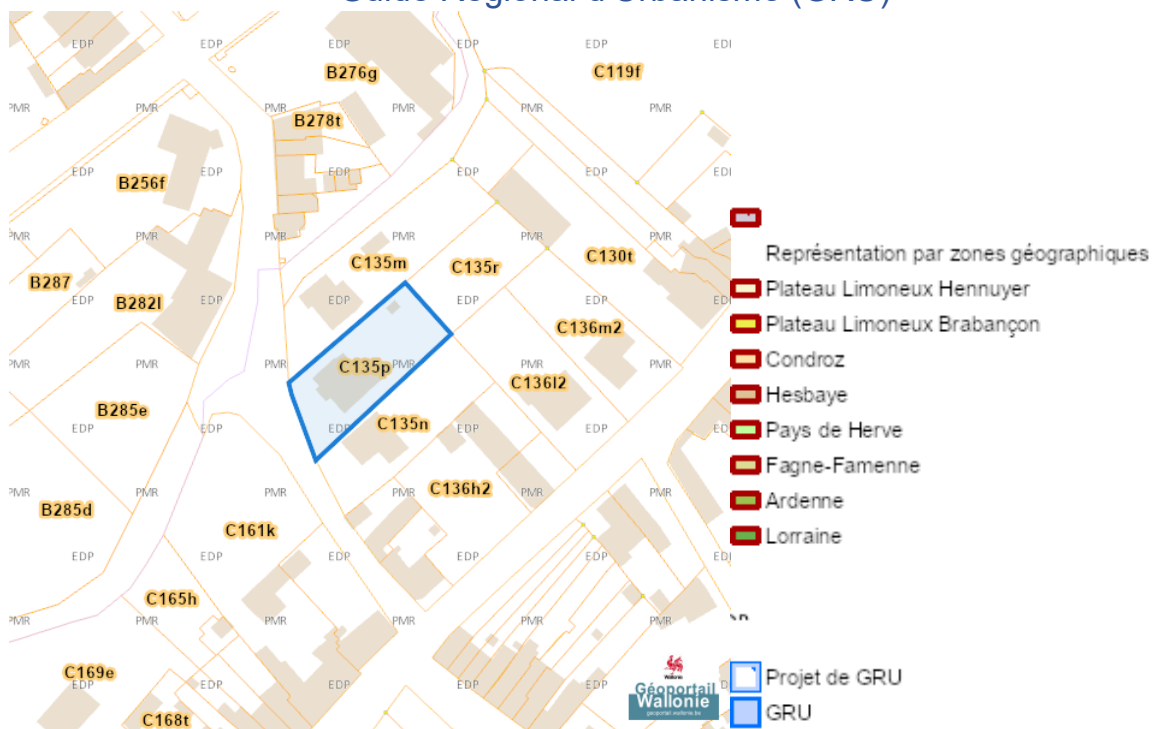


Dossier: 00-00-4447/007

Guide Communal d'Urbanisme (GCU)

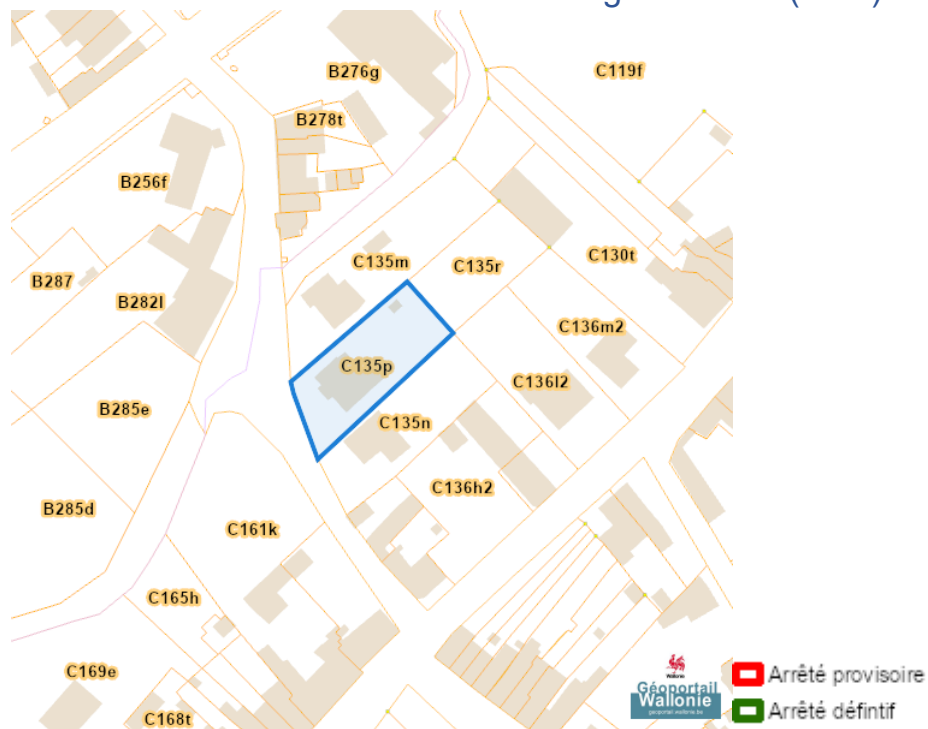


Guide Régional d'Urbanisme (GRU)

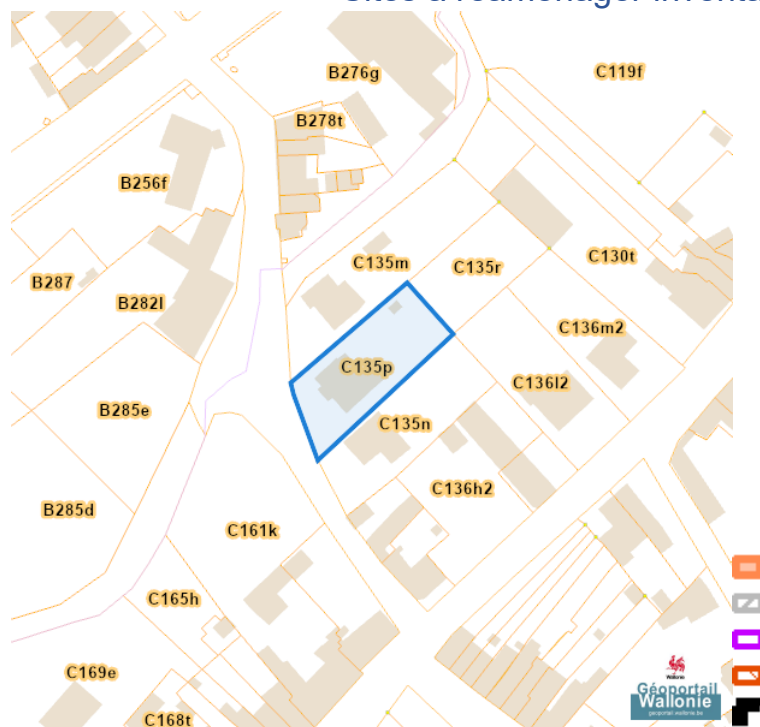


Rue du Pont Rouge 5, 7100 Trivières

Sites à réaménager de droit (SAR)



Sites à réaménager inventaire (ISA)



Dossier: 00-00-4447/007

Rue du Pont Rouge 5, 7100 Trivières

Taxation des bénéfices résultant d'une révision du plan de secteur

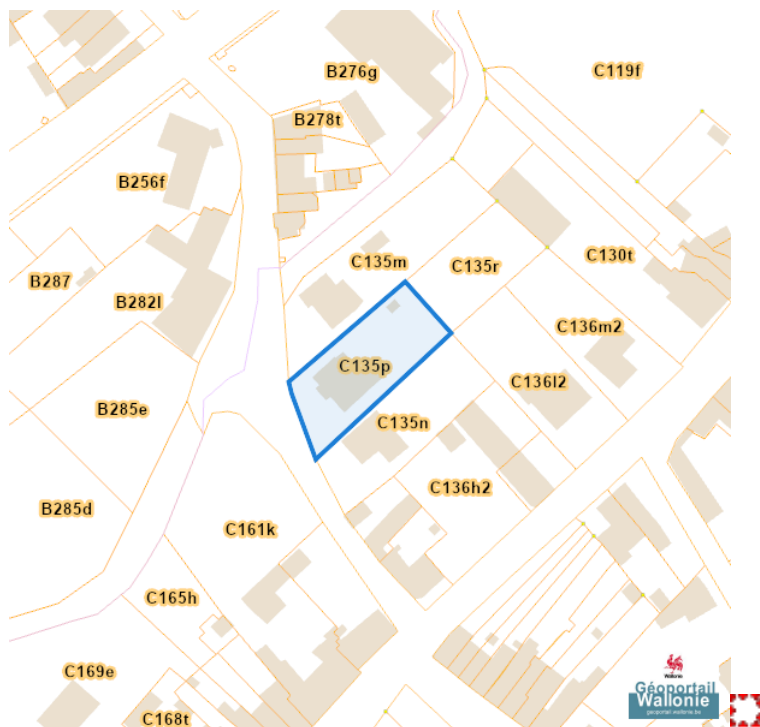
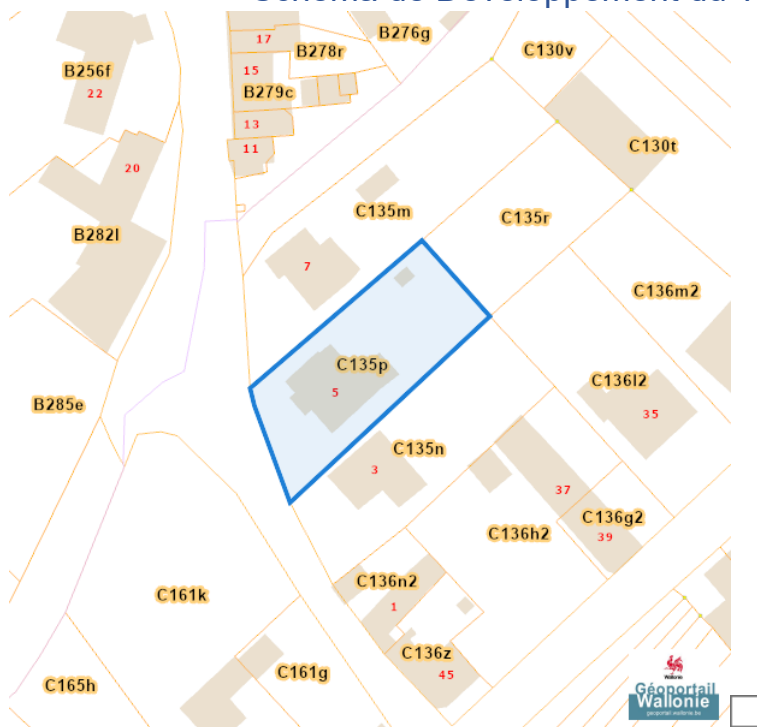
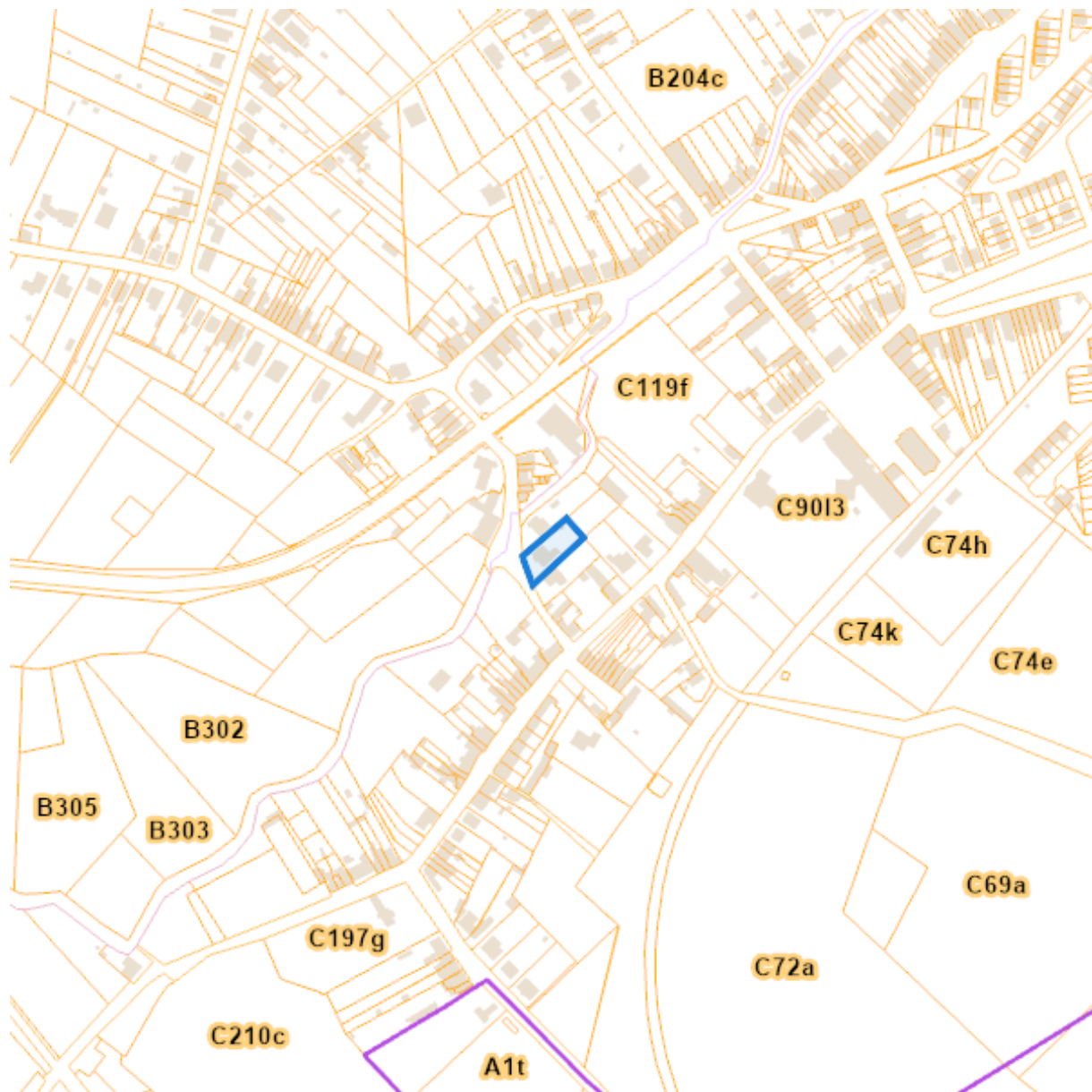


Schéma de Développement du Territoire (SDT)



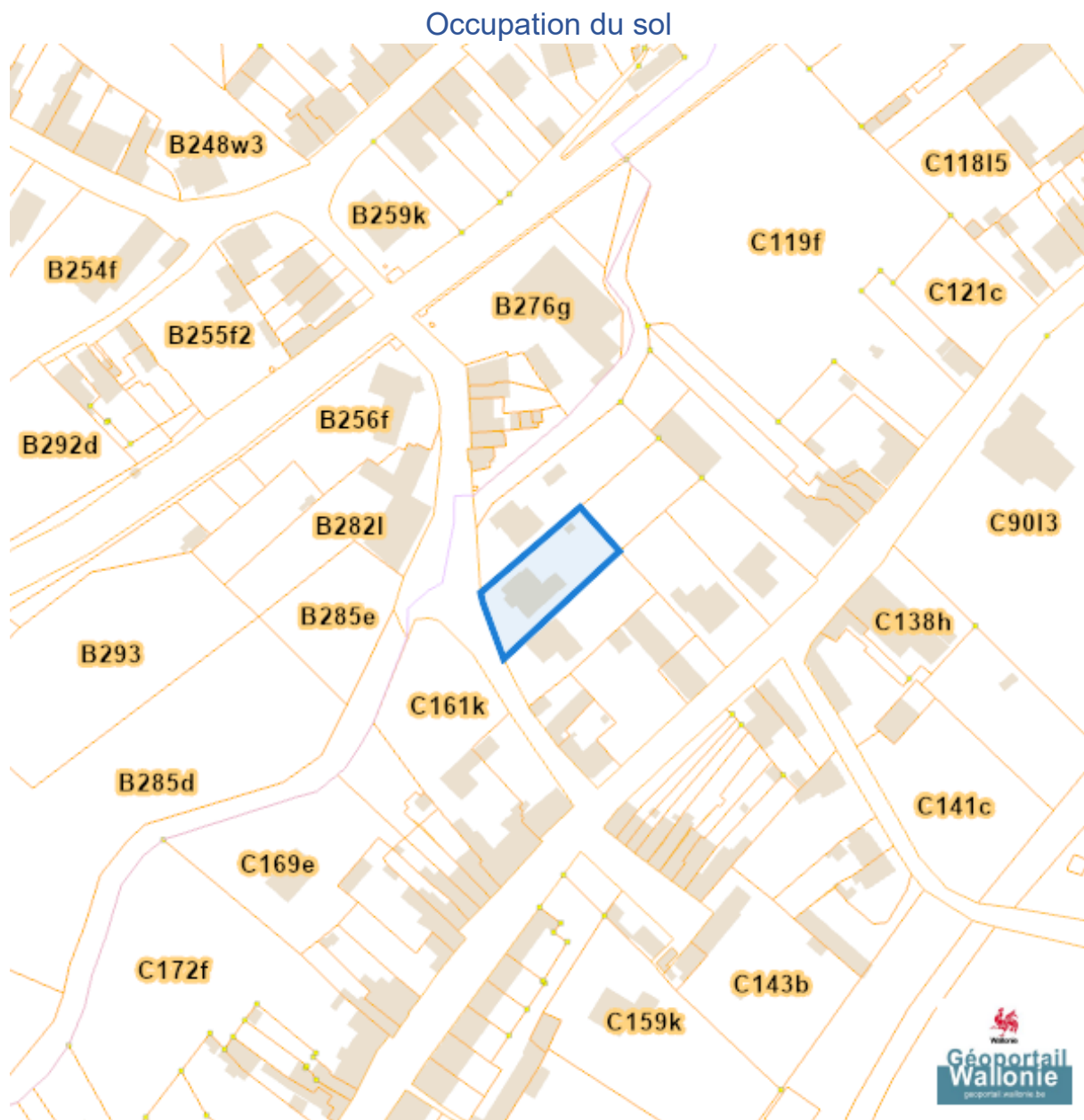
Dossier: 00-00-4447/007

Seveso

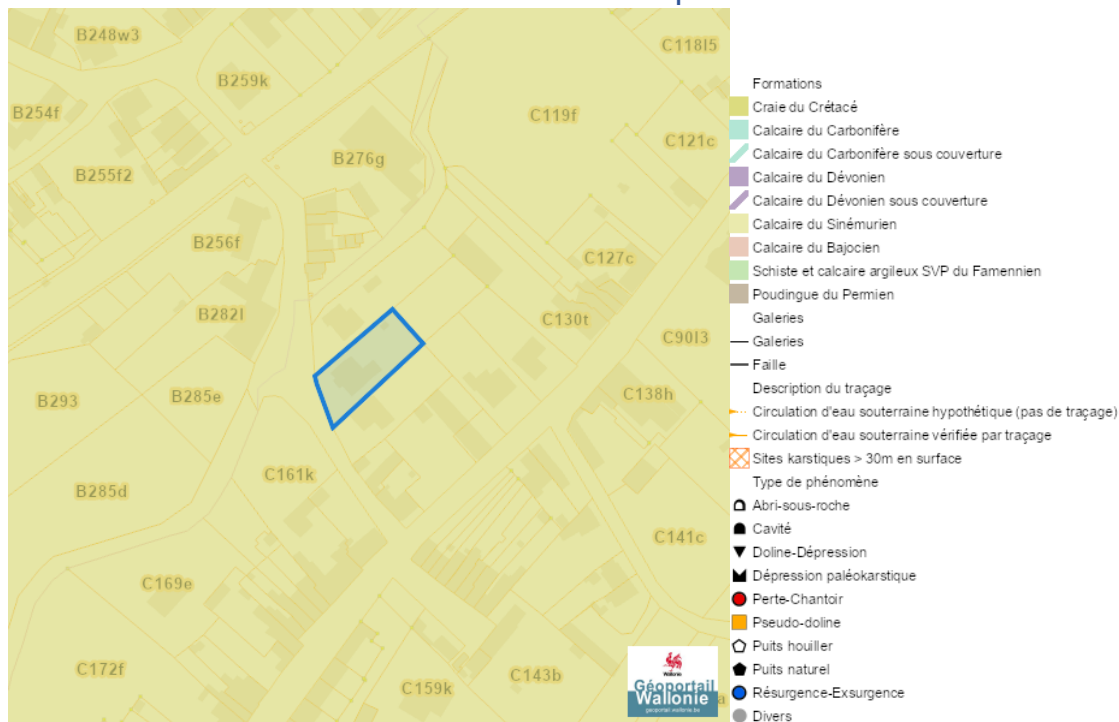


%seveso_legend%

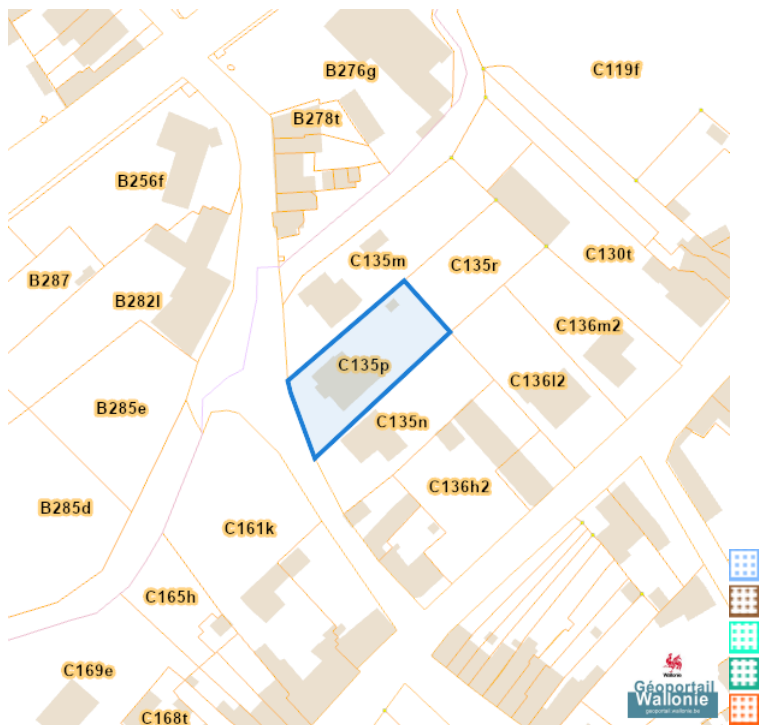
Sol et sous-sol



Sites Karstiques

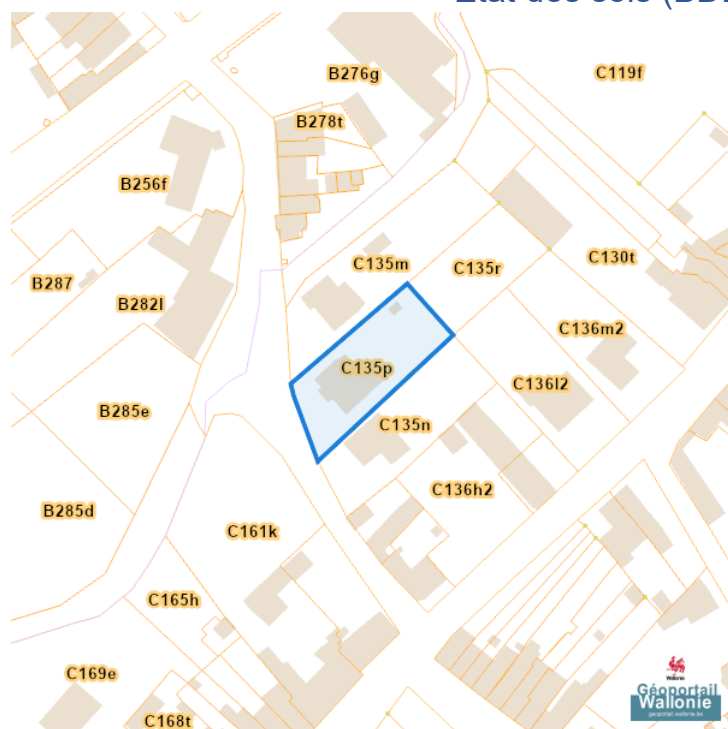


Zones de consultation de la DRIGM

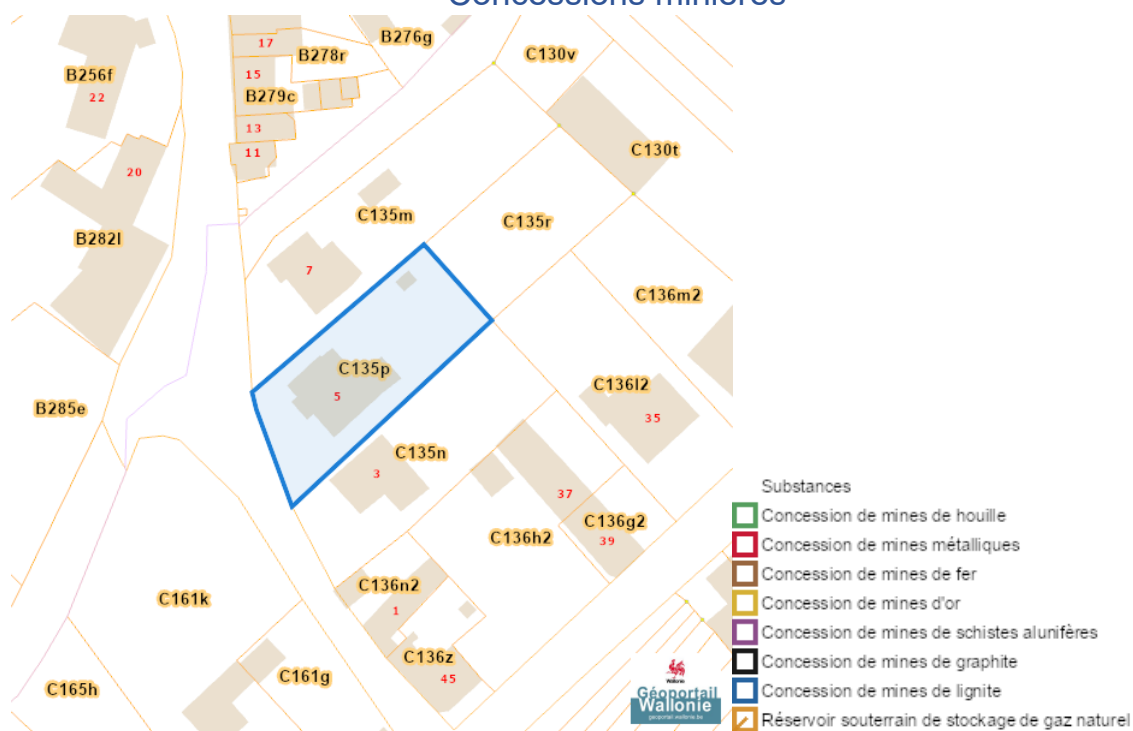


Rue du Pont Rouge 5, 7100 Trivières

Etat des sols (BDES)



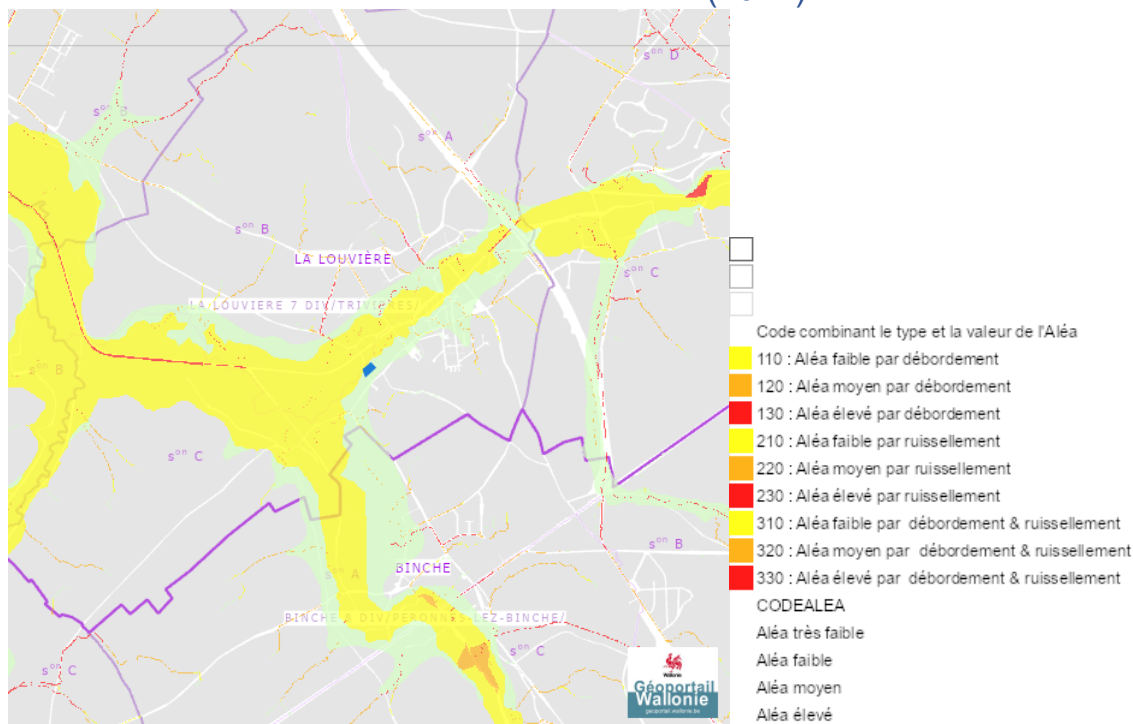
Concessions minières



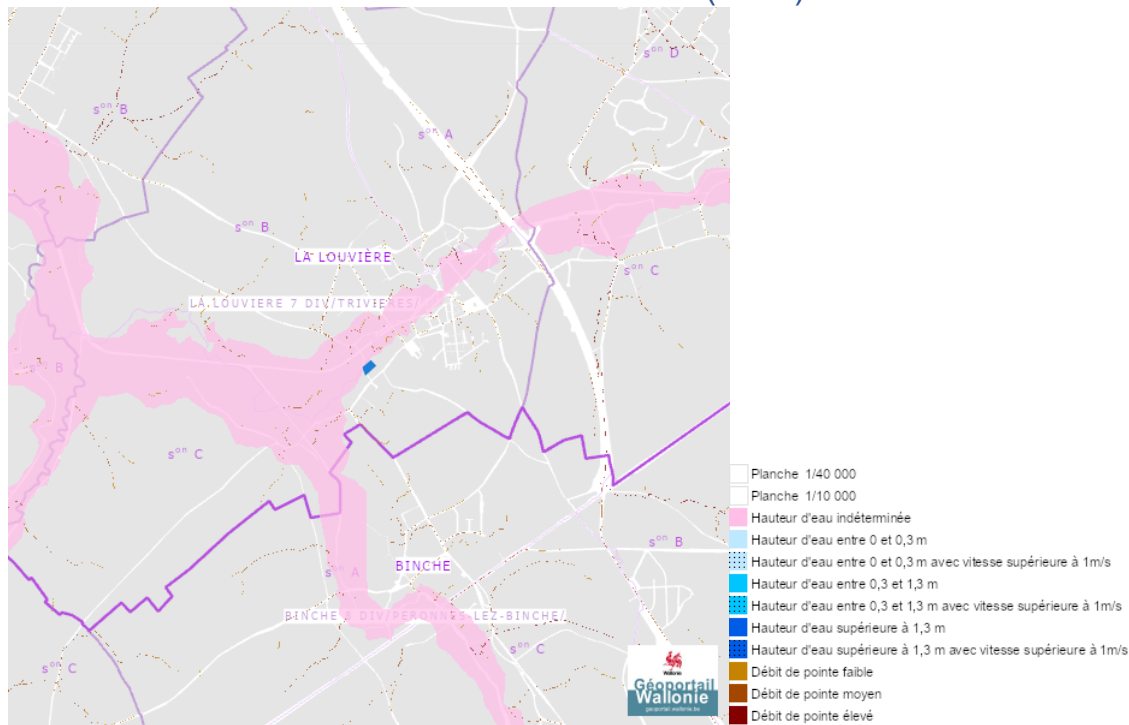
Dossier: 00-00-4447/007

Eau

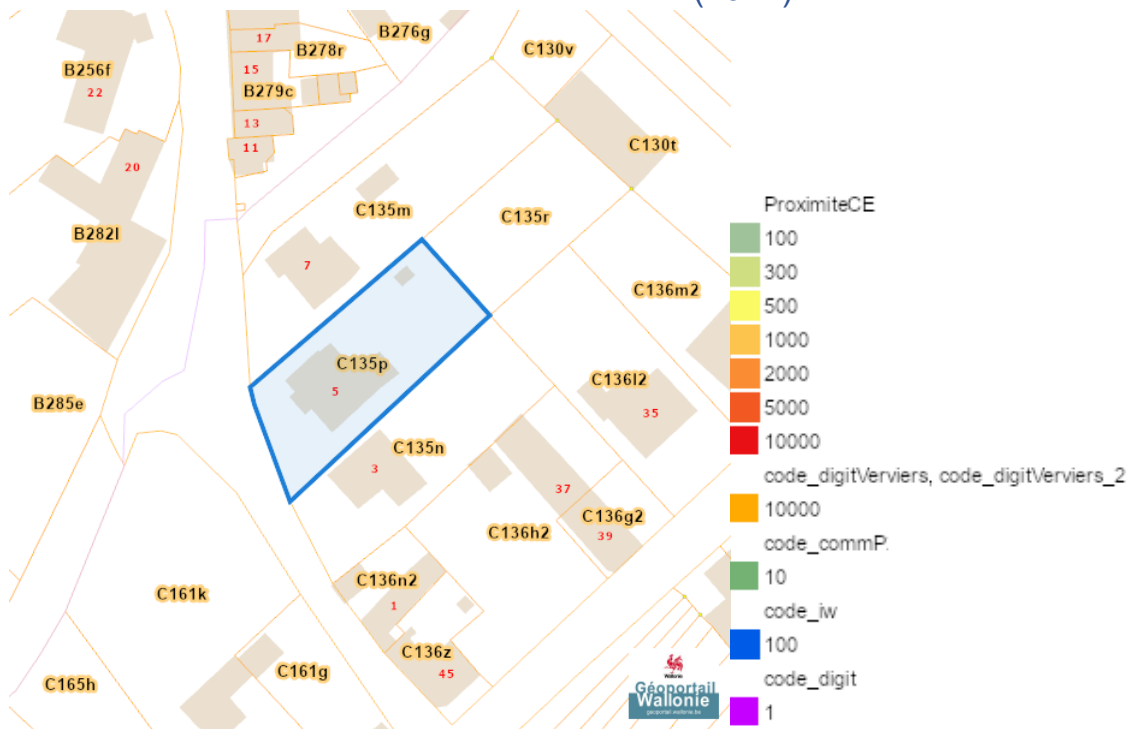
Alea d' inondation (2021)



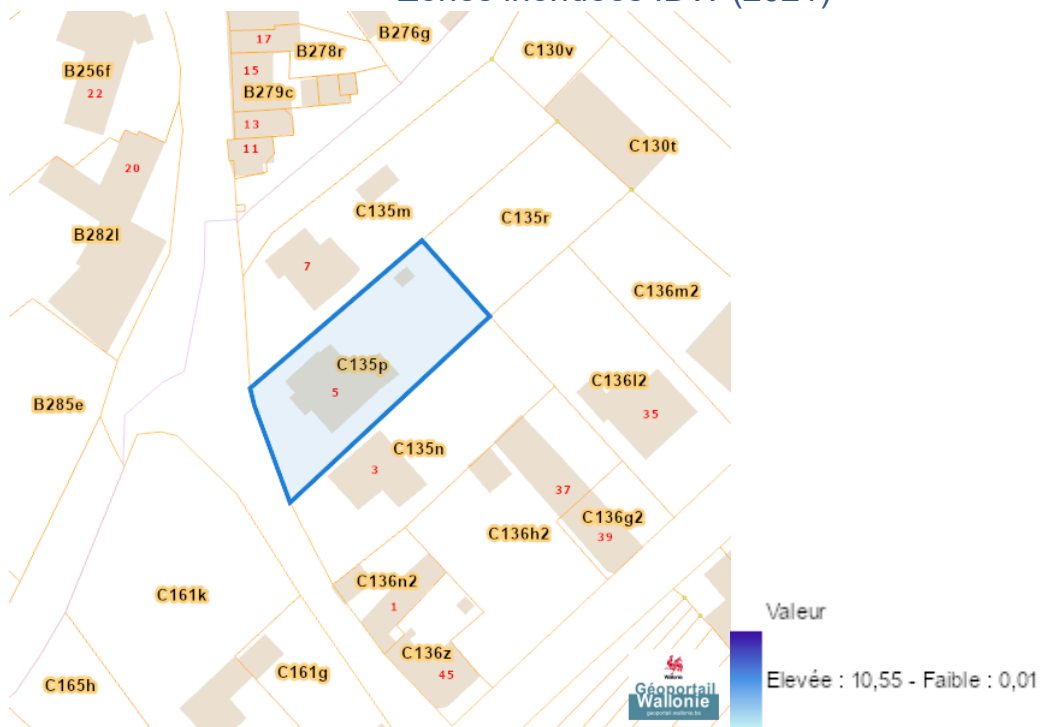
Zones inondables (2021)



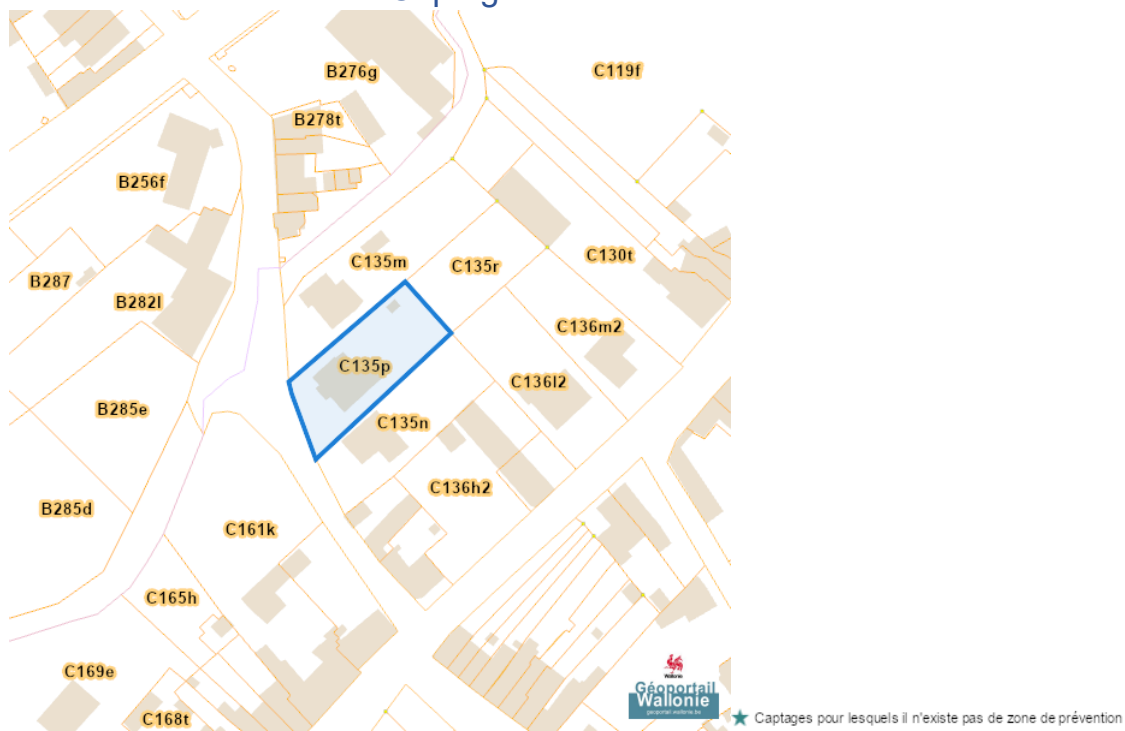
Zones inondees (2021)



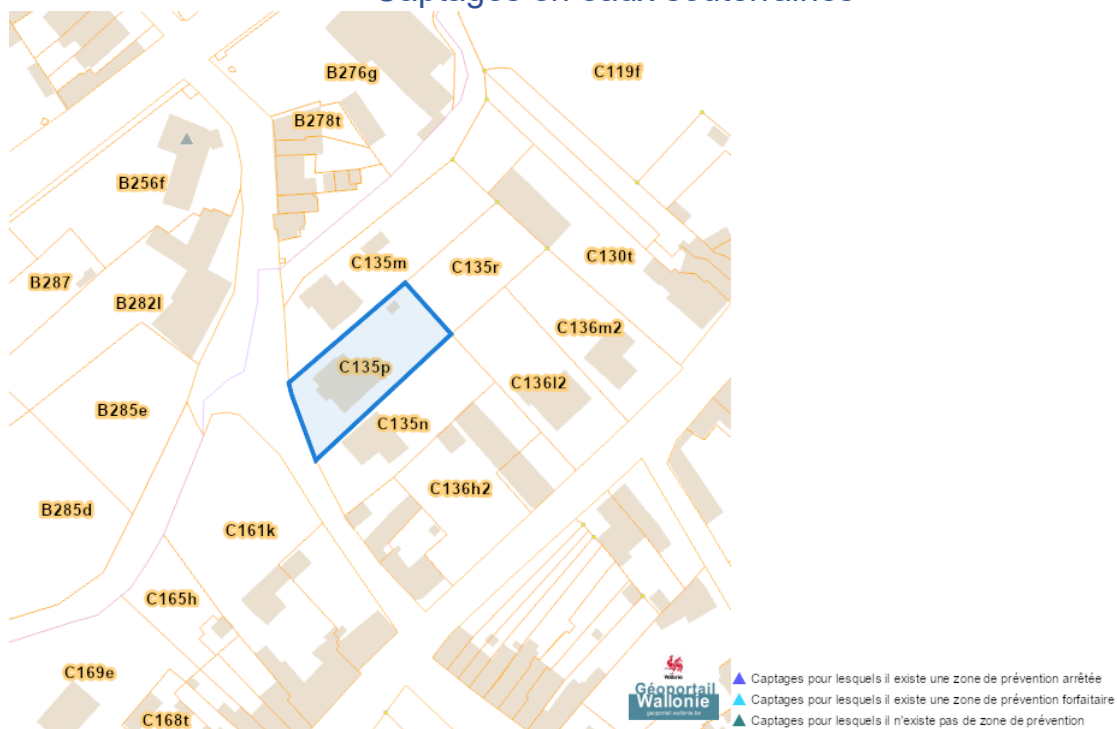
Zones inondees IDW (2021)



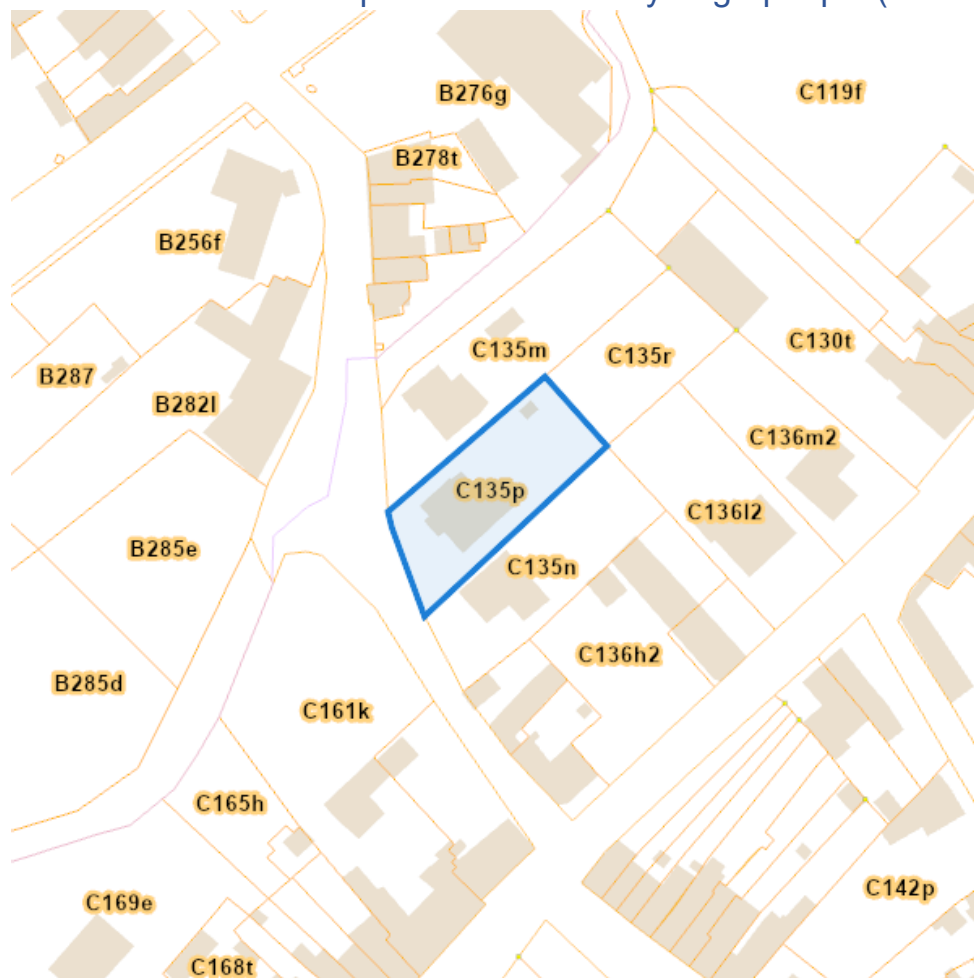
Captages en eaux de surface



Captages en eaux souterraines

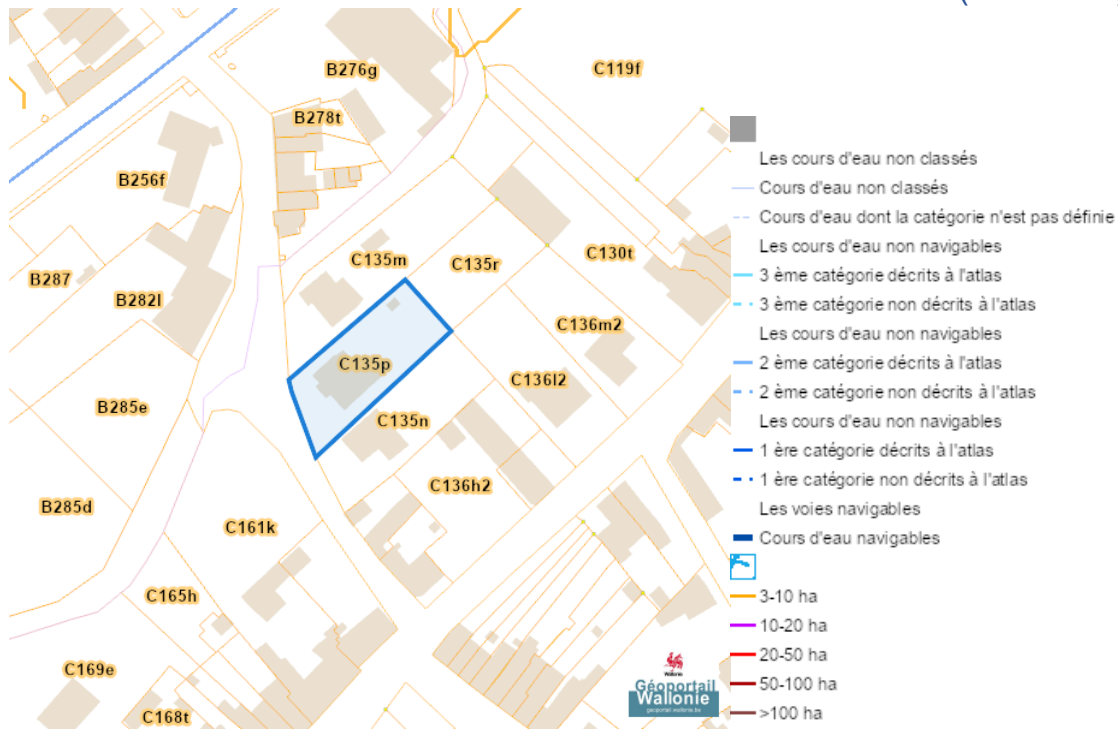


Plan d'Assainissement par Sous-bassin Hydrographique (PASH)



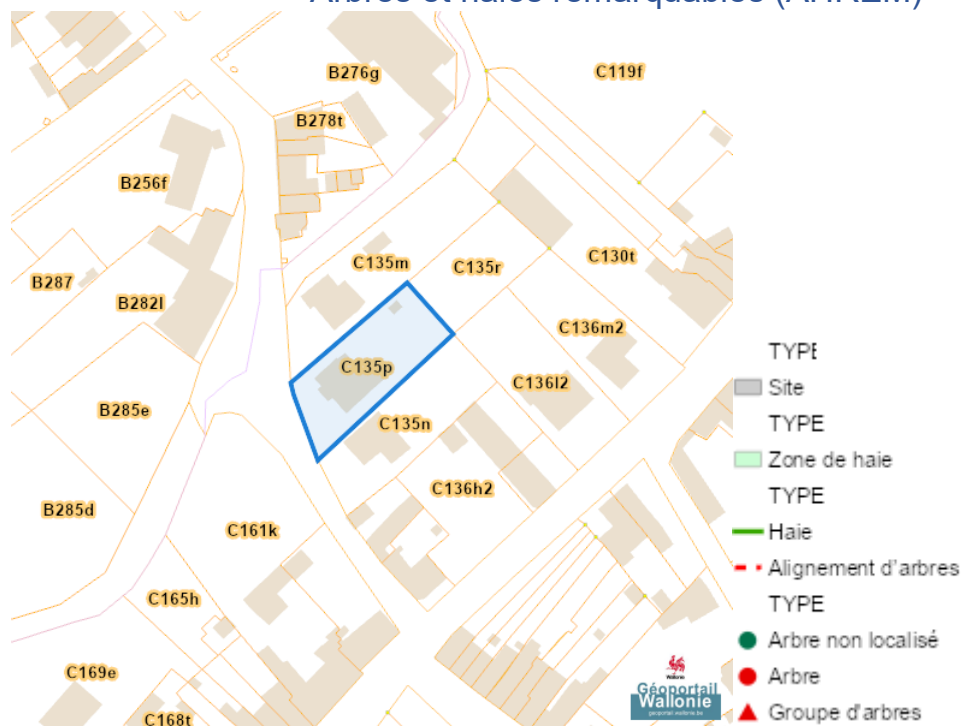
%pash_legend scale=60%

Axes de ruissellement concentré et données associées (LIDAXES)

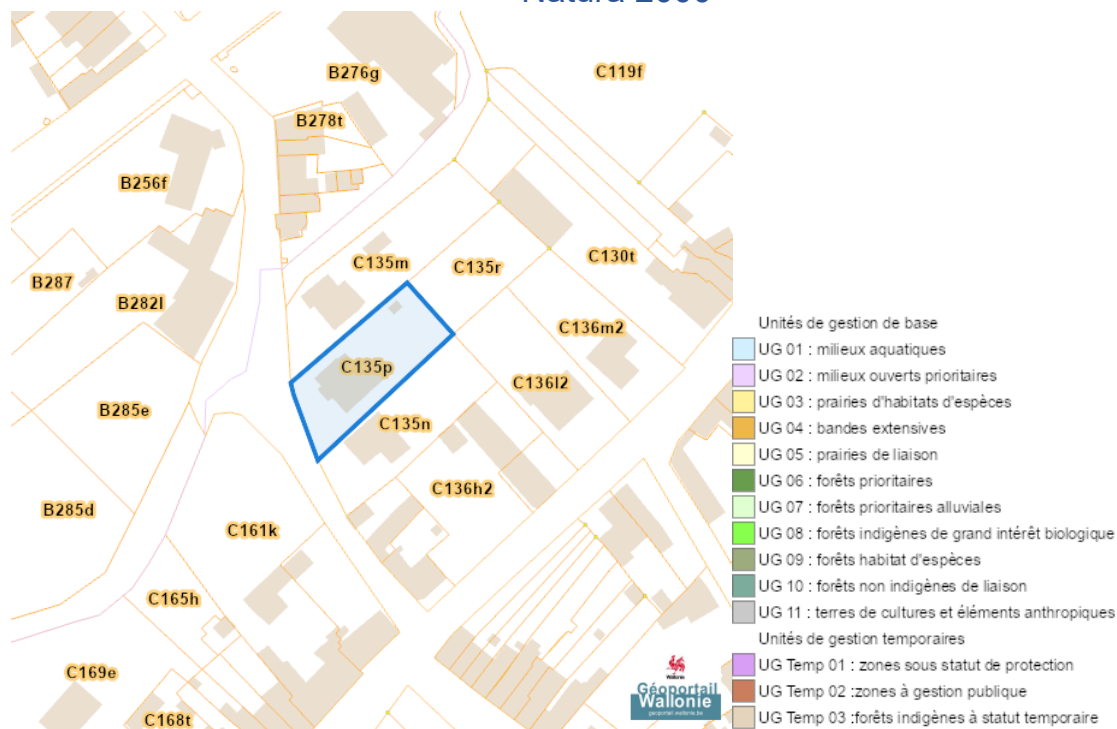


Nature

Arbres et haies remarquables (AHREM)



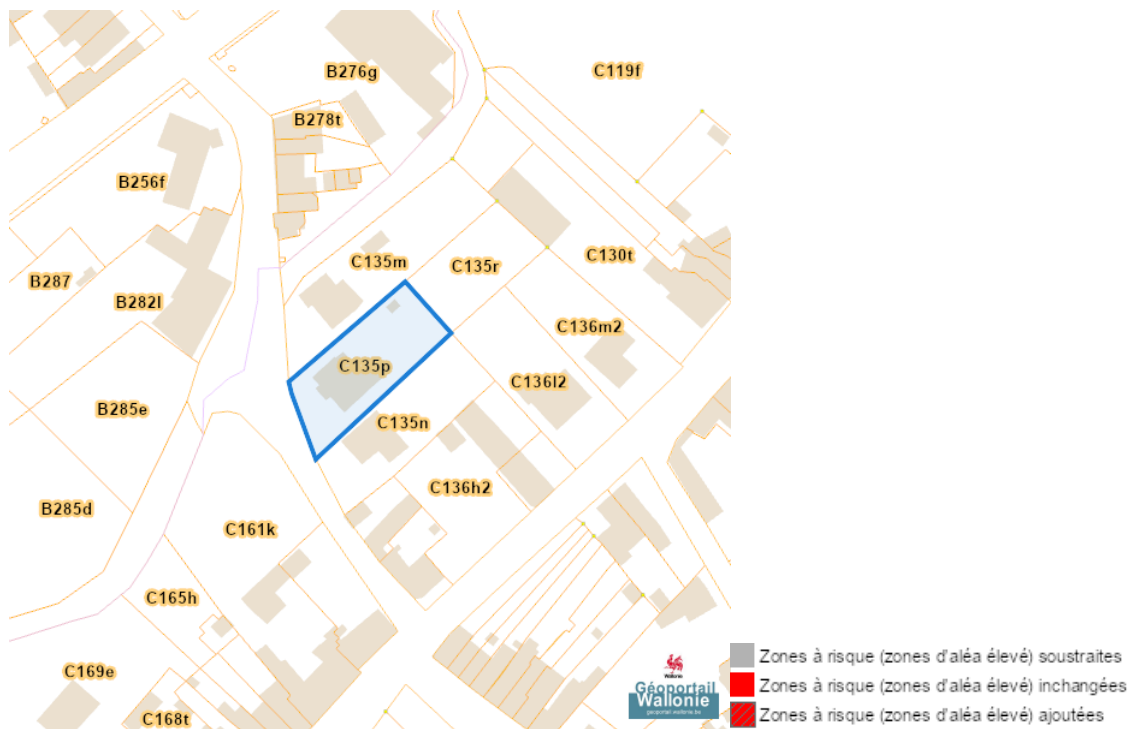
Natura 2000



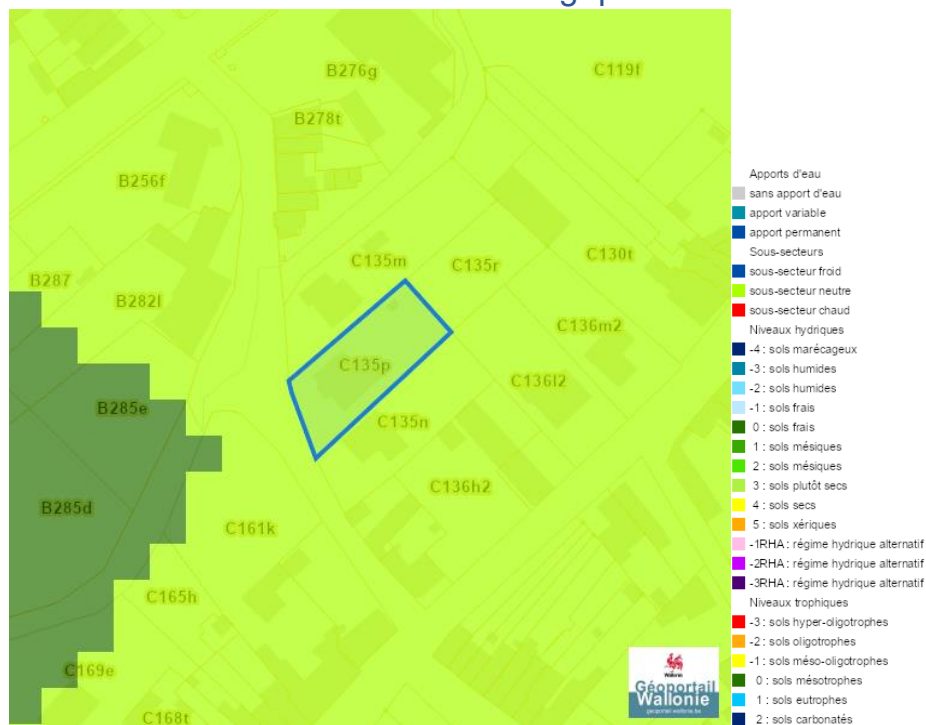
Dossier: 00-00-4447/007

Rue du Pont Rouge 5, 7100 Trivières

Loi sur le contrat d'assurance terrestre

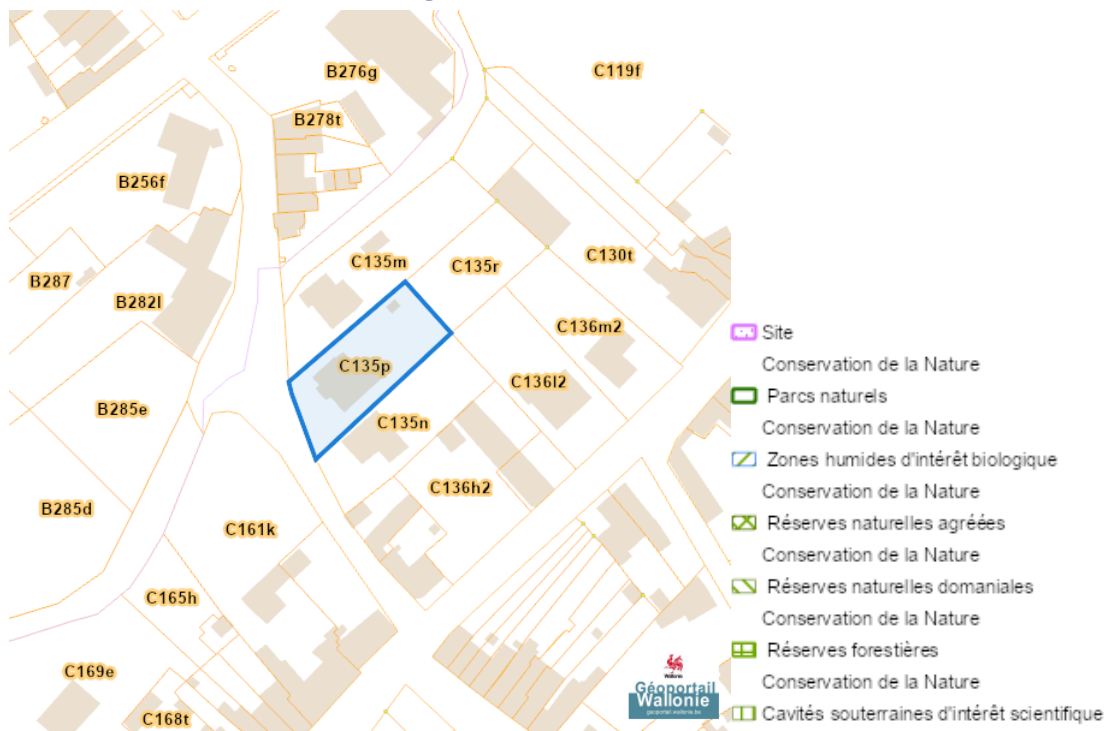


Fichier écologique des essences

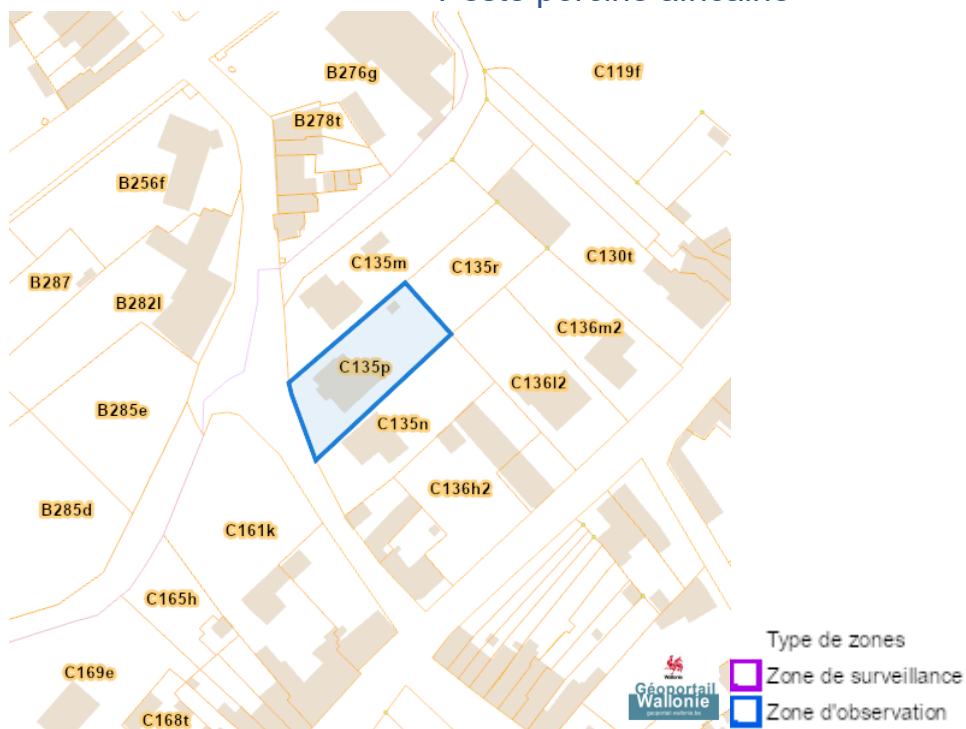


Dossier: 00-00-4447/007

Conservation de la nature

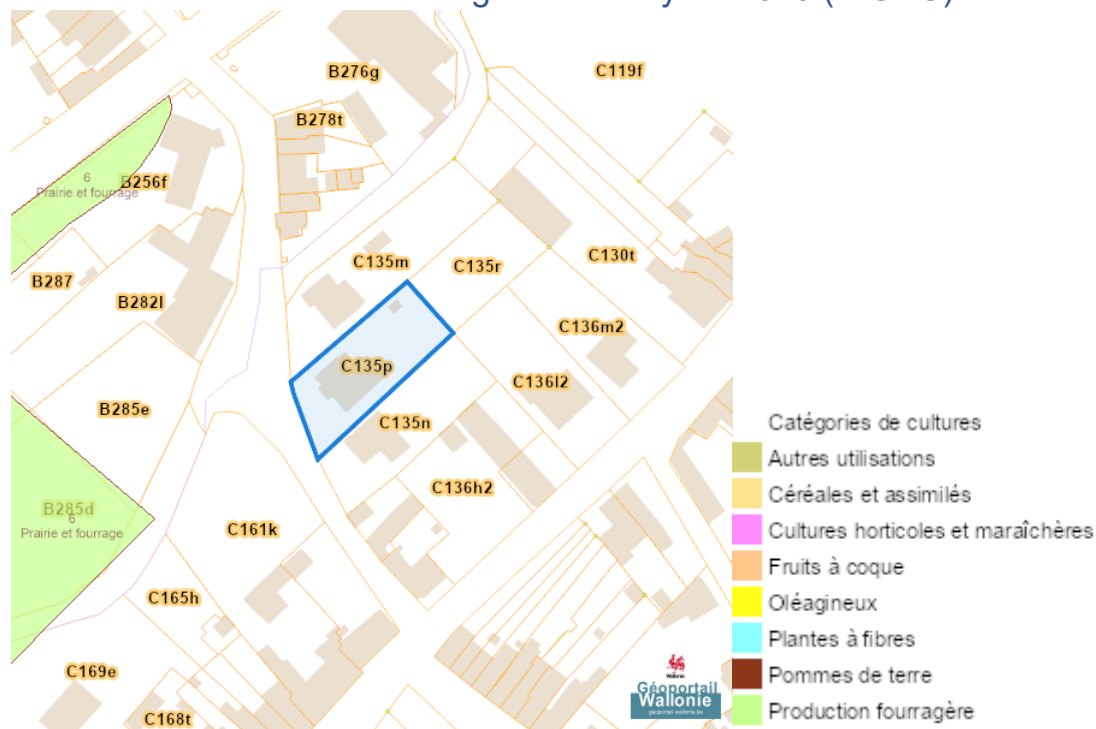


Peste porcine africaine

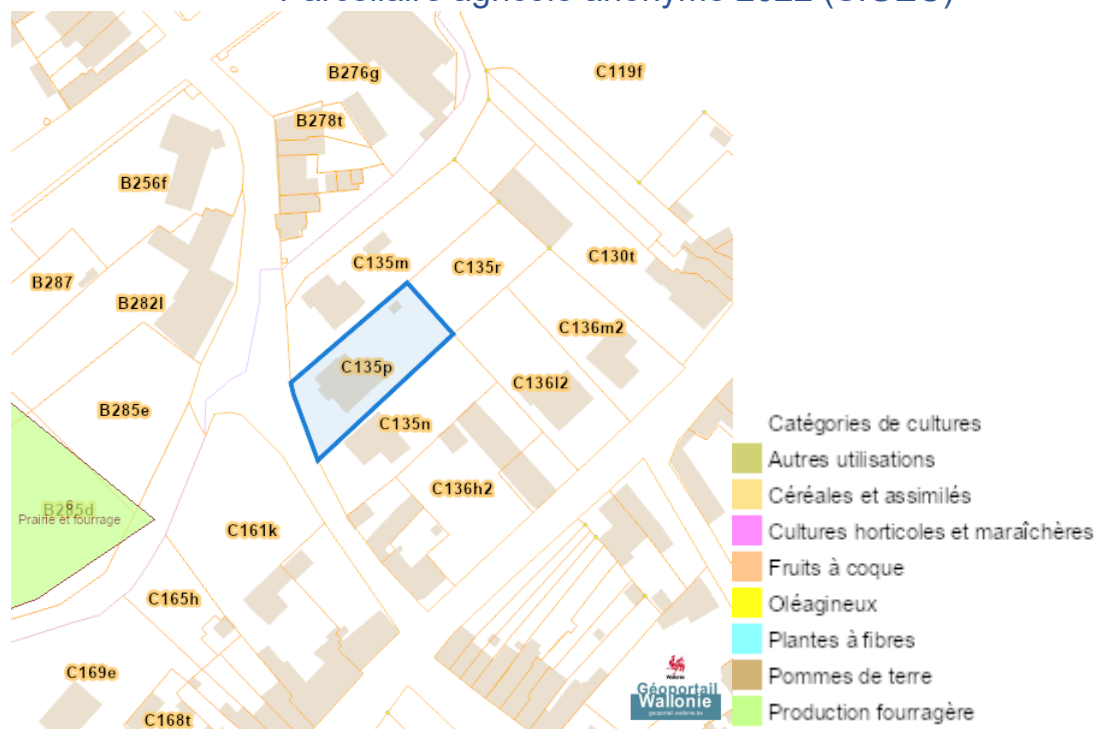


Rue du Pont Rouge 5, 7100 Trivières

Parcelle agricole anonyme 2019 (SIGEC)



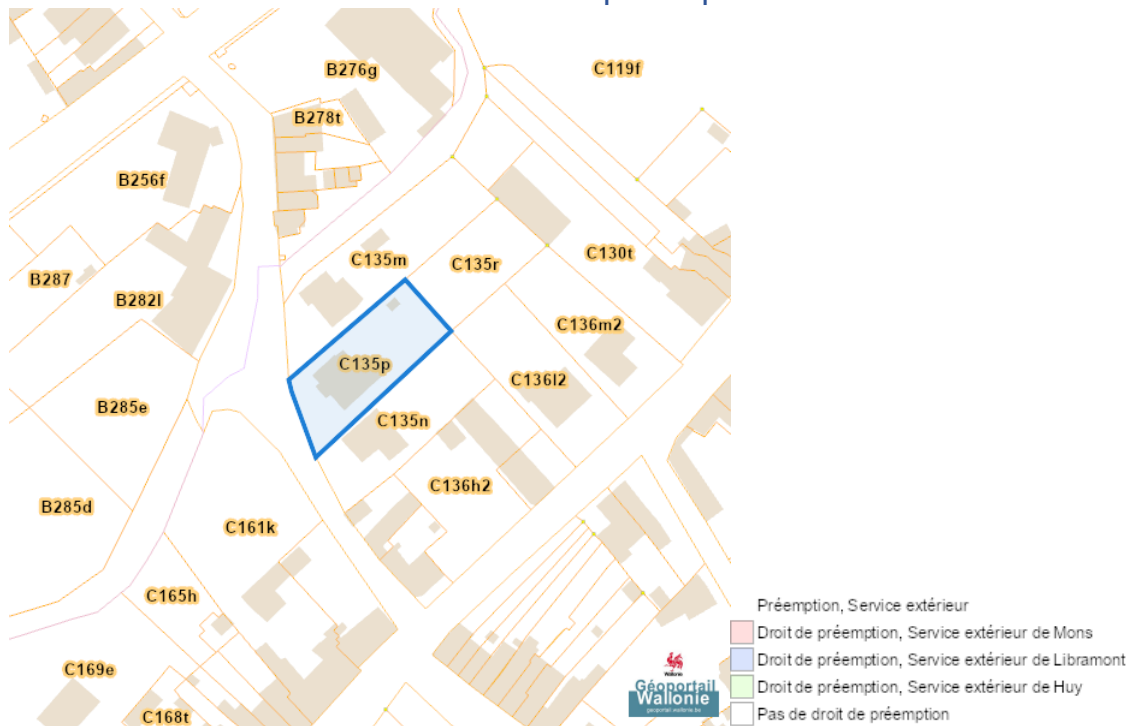
Parcelle agricole anonyme 2022 (SIGEC)



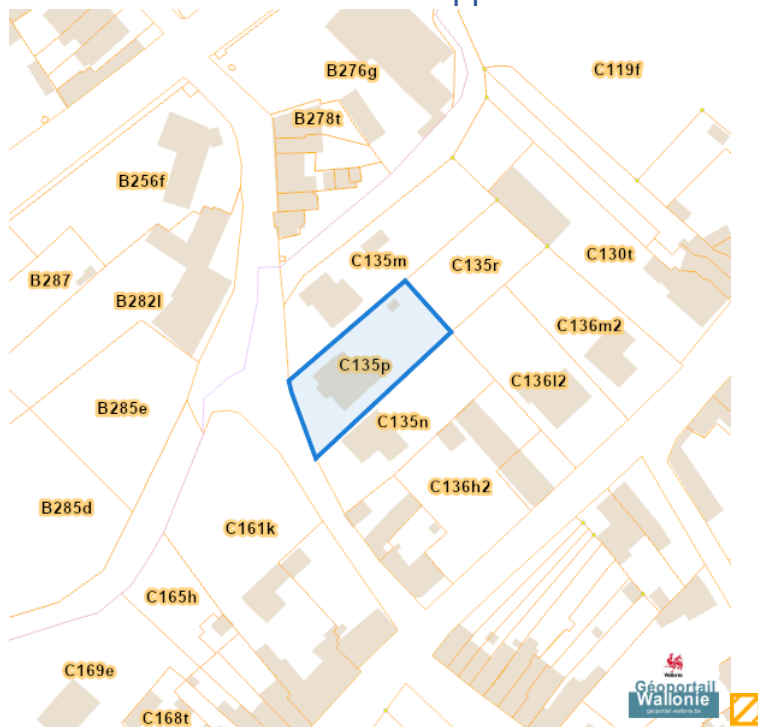
Dossier: 00-00-4447/007

Droit de préemption

Communes préemptibles

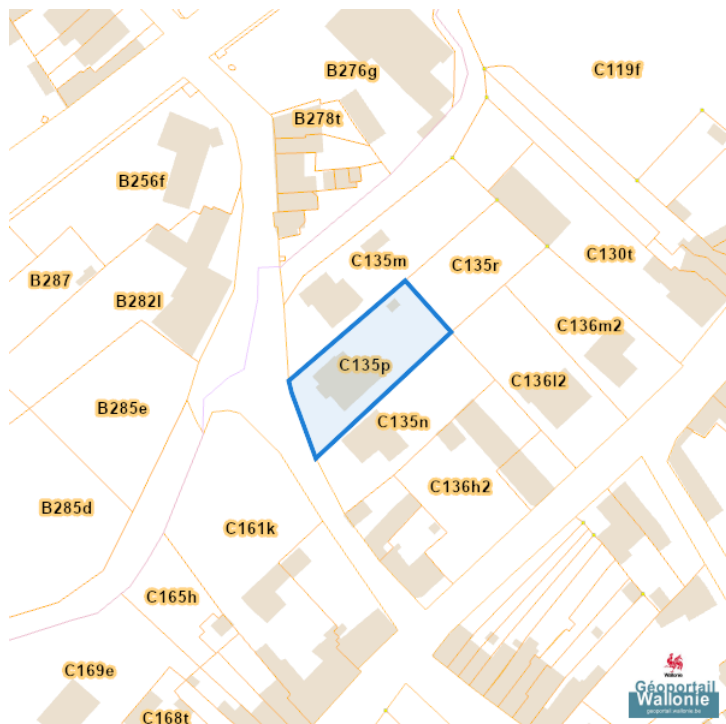


Périmètre d'application d'un droit de préemption

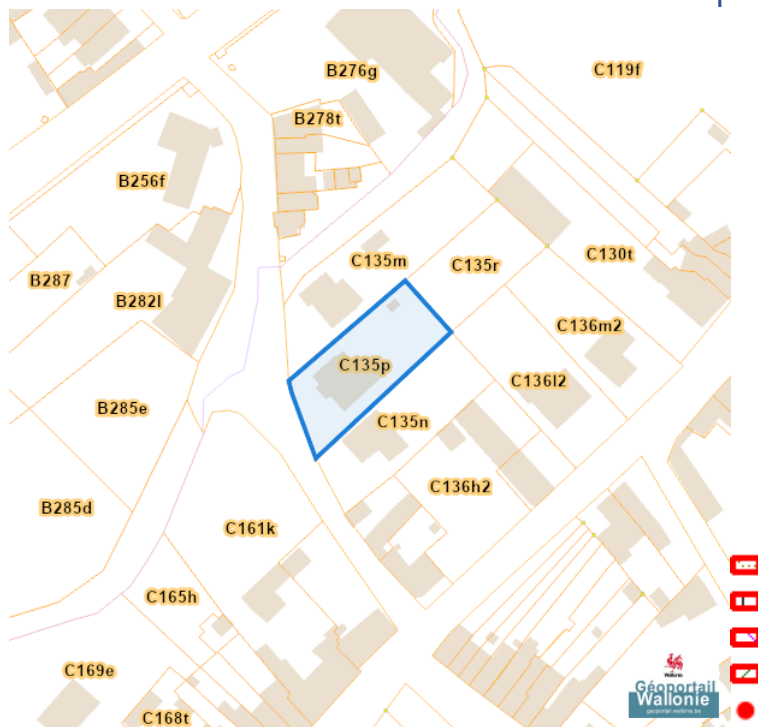


Patrimoine immobilier

Patrimoine biens en liste de sauvegarde



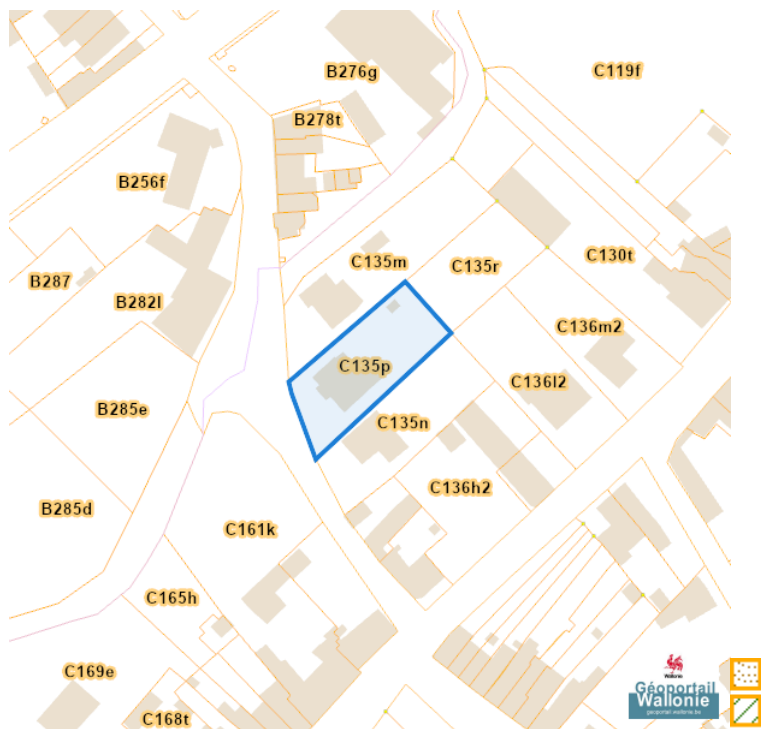
Patrimoine biens exceptionnels



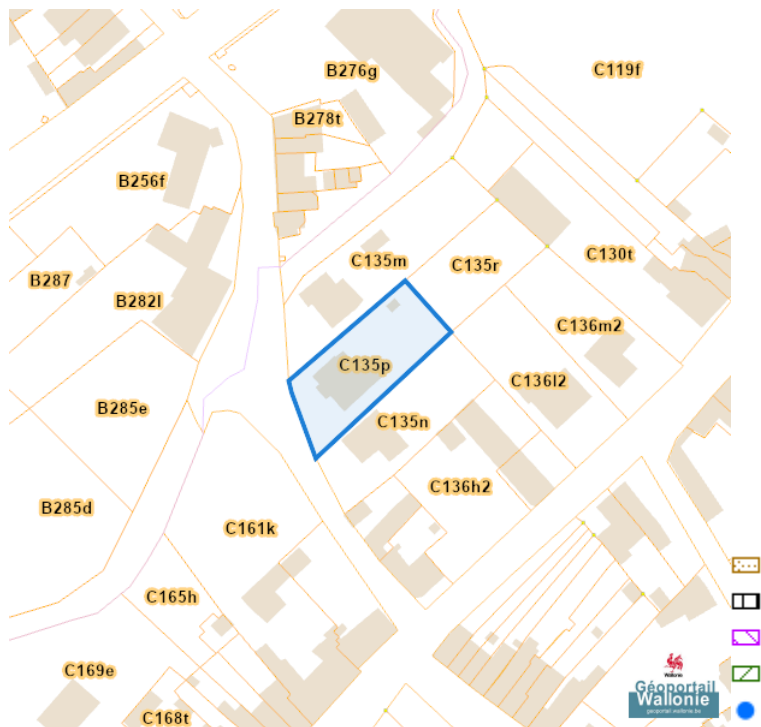
Dossier: 00-00-4447/007

Rue du Pont Rouge 5, 7100 Trivières

Patrimoine biens mondiaux



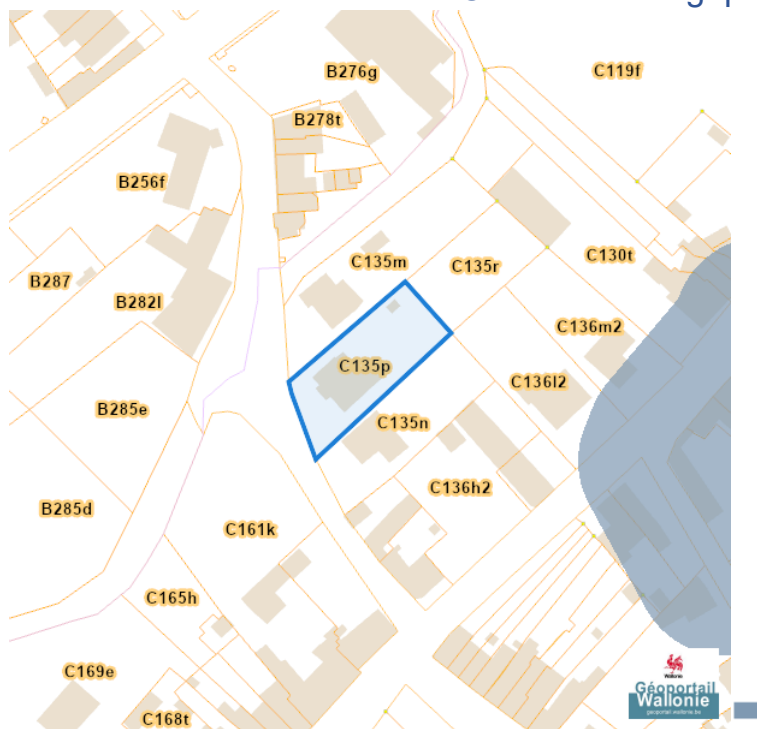
Patrimoine biens classés et zones de protection



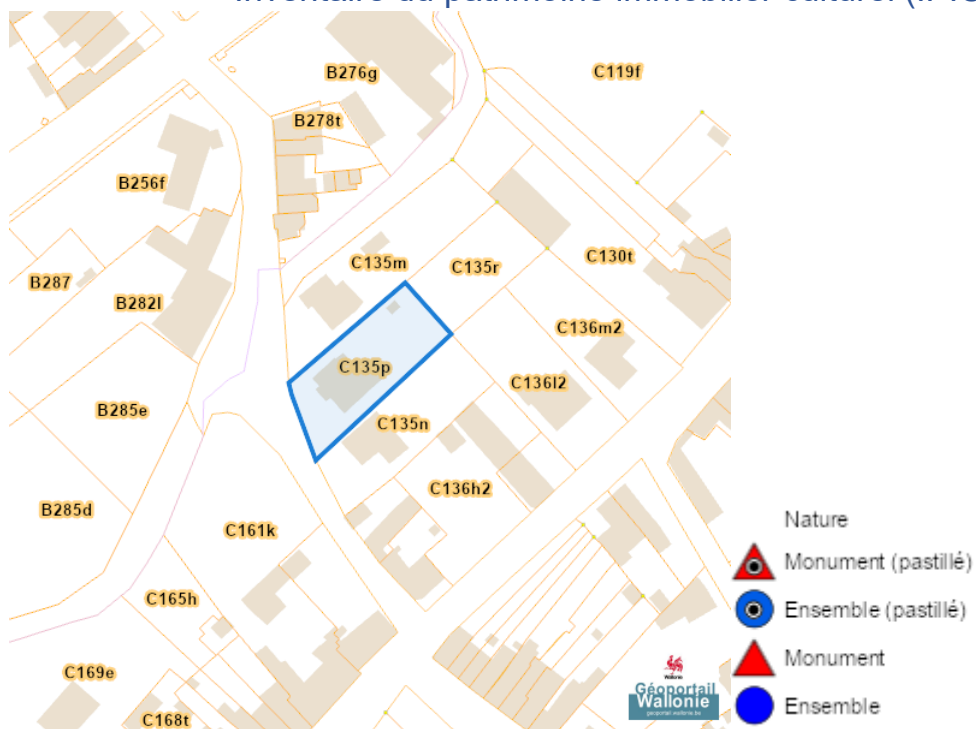
Dossier: 00-00-4447/007

Rue du Pont Rouge 5, 7100 Trivières

Carte archéologique



Inventaire du patrimoine immobilier culturel (IPIC)



Dossier: 00-00-4447/007

Cartes historiques

Atlas des voiries vicinales



Dossier: 00-00-4447/007

Autres cartes

Réseau routier régional et bornes associées

