

Agentschap  
Onroerend  
Erfgoed

---

# PERCEELRAPPORT ONROEREND ERFGOED

Perceelnummer 45032C0158/00C000

---

Dit rapport is opgevraagd op 01-02-2024 om 15.47 uur via <https://geo.onroenderfgoed.be>.

De gegevens in dit perceelrapport zijn een momentopname van de situatie op het moment van de opvraging. Raadpleeg <https://geo.onroenderfgoed.be> voor de meest actuele juridische situatie. Deze kan nadien nog veranderen.

## INLEIDING

Het Perceelrapport Onroerend Erfgoed bevat gegevens van het agentschap Onroerend Erfgoed over het aanwezige erfgoed op een perceel. Het rapport biedt een overzicht van het erfgoed waaraan juridische gevolgen verbonden zijn.

Op [www.onroenderfgoed.be](http://www.onroenderfgoed.be) vindt u alle informatie over de soorten erfgoed, uw rechten en plichten en mogelijkheden tot financiële steun en fiscale voordelen.

## ADMINISTRATIEVE GEGEVENS

Postadres(sen): Niet gekend

Gemeente: Maarkedal

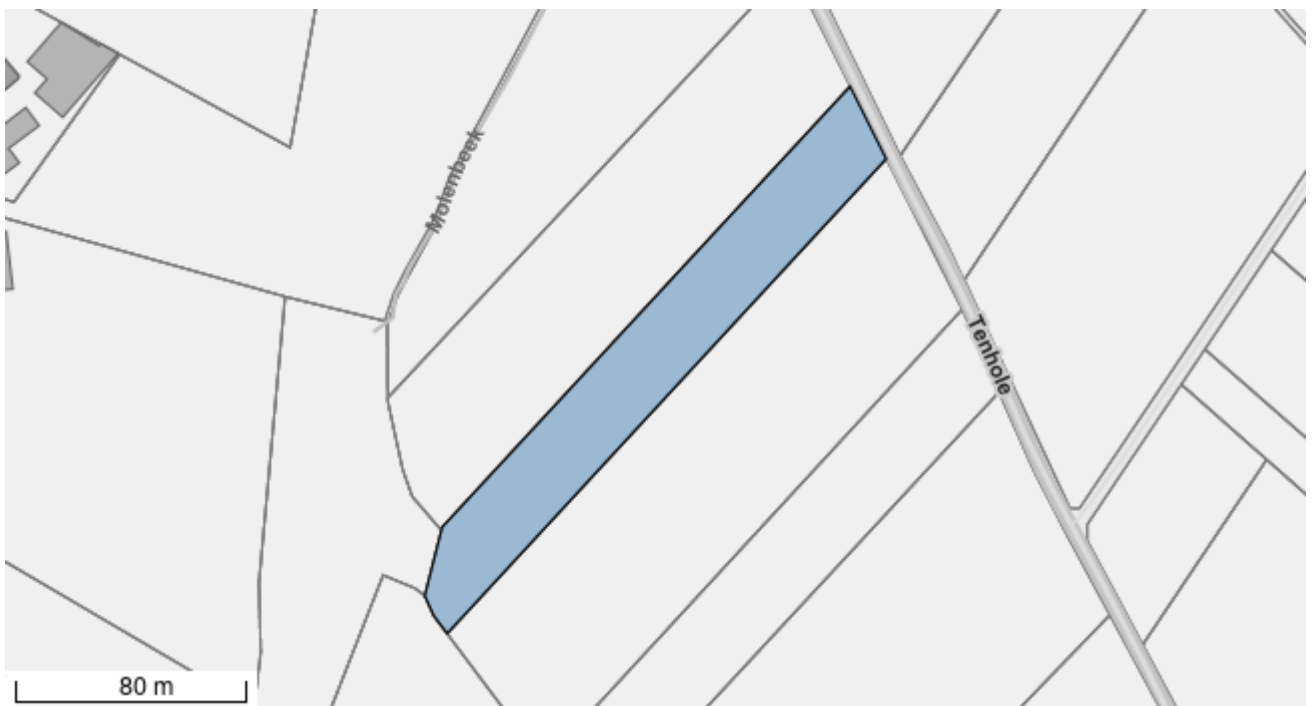
Kadastrale afdeling: MAARKEDAL 2 AFD/NUKERKE/

Kadastrale sectie: C

Perceel: 0158/00C000

Capakey: 45032C0158/00C000

Oppervlakte perceel: 5885.48m<sup>2</sup>



## VASTGESTELD ERFGOED

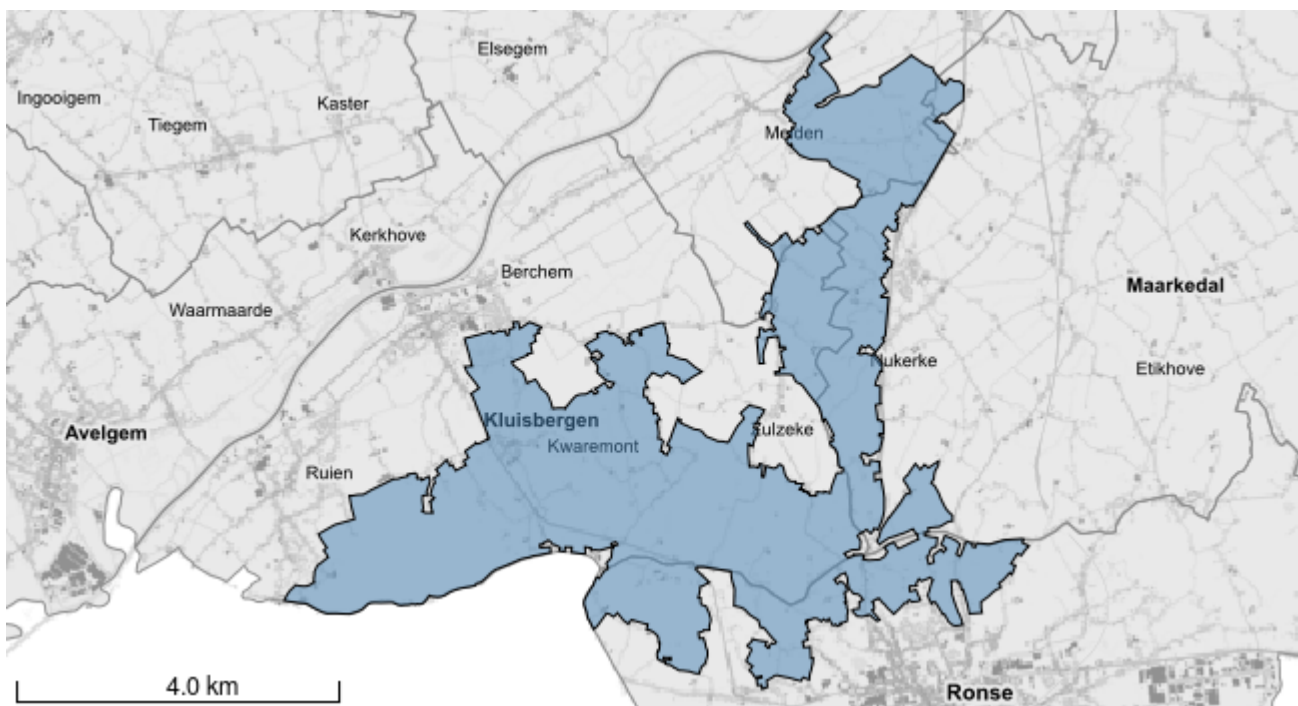
### VASTGESTELD LANDSCHAPSATLASRELICT

Vlaamse Ardennen van Koppenberg tot Kluisberg

<https://id.erfgoed.net/aanduidingsobjecten/10393>

Besluiten:

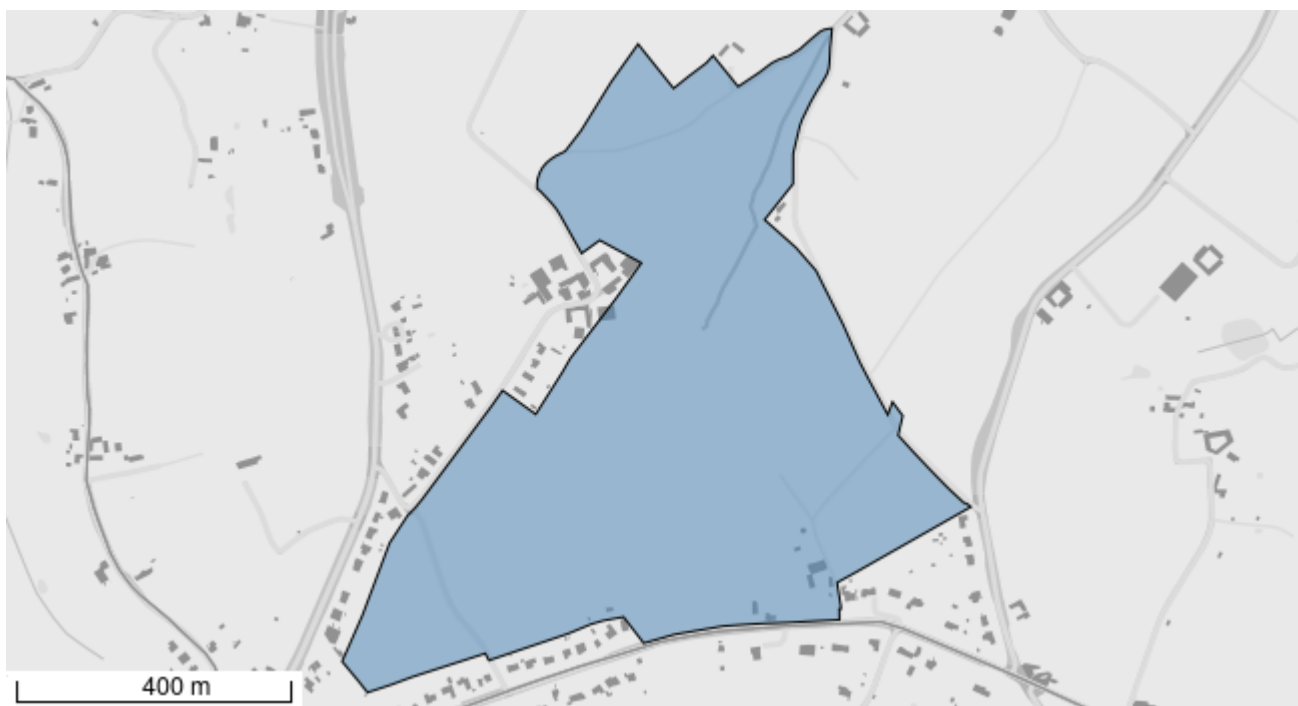
<https://id.erfgoed.net/besluiten/4709>



## ERFGOEDLANDSCHAP

Vlaamse Ardennen van Kluisberg tot Koppenberg: deel omgeving Molen Ter Hengst

<https://id.erfgoed.net/aanduidingsobjecten/127728>



## Het opgevraagde perceel is geen:

- Beschermd cultuurhistorisch landschap
- Beschermd stads- of dorpsgezicht
- Beschermd monument
- Beschermd archeologische site
- Overgangszone
- Vastgestelde historische tuin of park
- Vastgesteld landschappelijk erfgoed
- Vastgestelde houtige beplanting met erfgoedwaarde
- Vastgesteld bouwkundig erfgoed
- Vastgestelde archeologische zone
- Gebied geen archeologie
- Unesco werelderfgoed bufferzone
- Unesco werelderfgoed kernzone