

DC à la carte

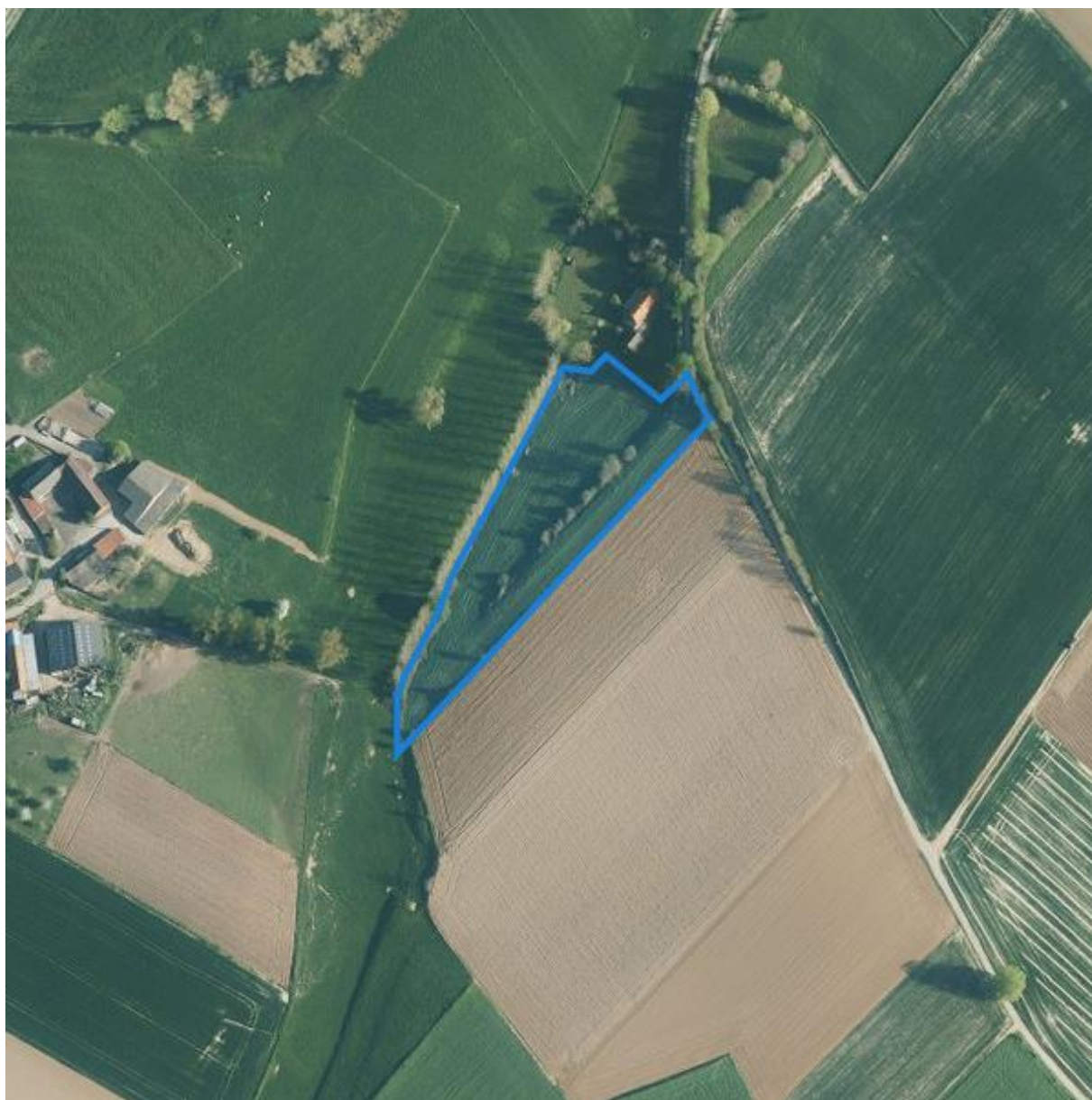


Terkeye, 9681 Nukerke
45032C0160/00B000

[Locatie](#)
[Omgeving](#)
[Kadaster](#)
[Gewestplan](#)
[Water](#)
[Natuur](#)
[Recht van voorkoop](#)
[Beschermd onroerend erfgoed](#)
[Vastgestelde inventarissen](#)
[Wetenschappelijke inventarissen](#)
[Unesco werelderfgoed](#)
[Historische kaarten](#)
[Wonen](#)

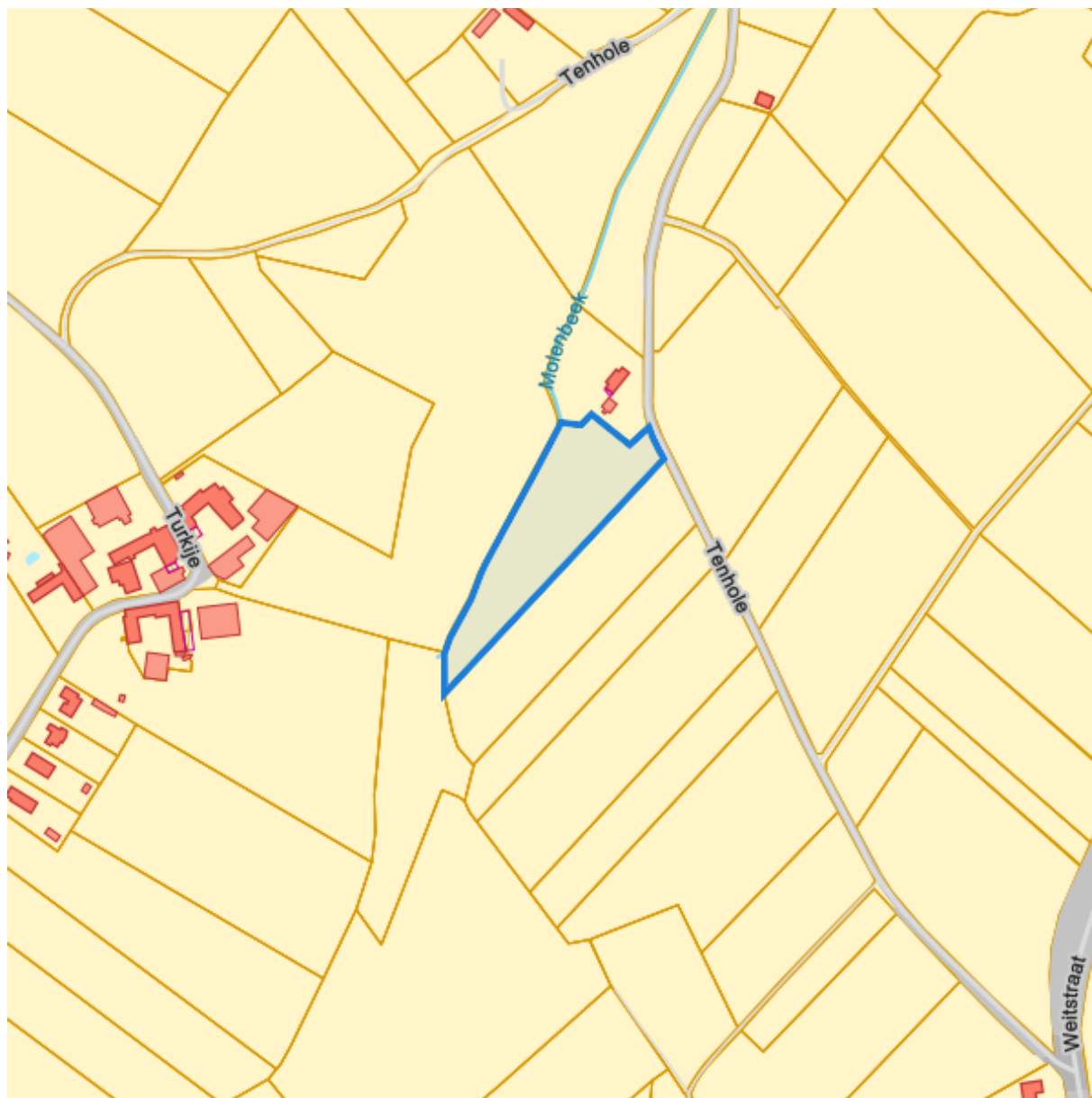
Dossier: 2018-0052/005

Locatie



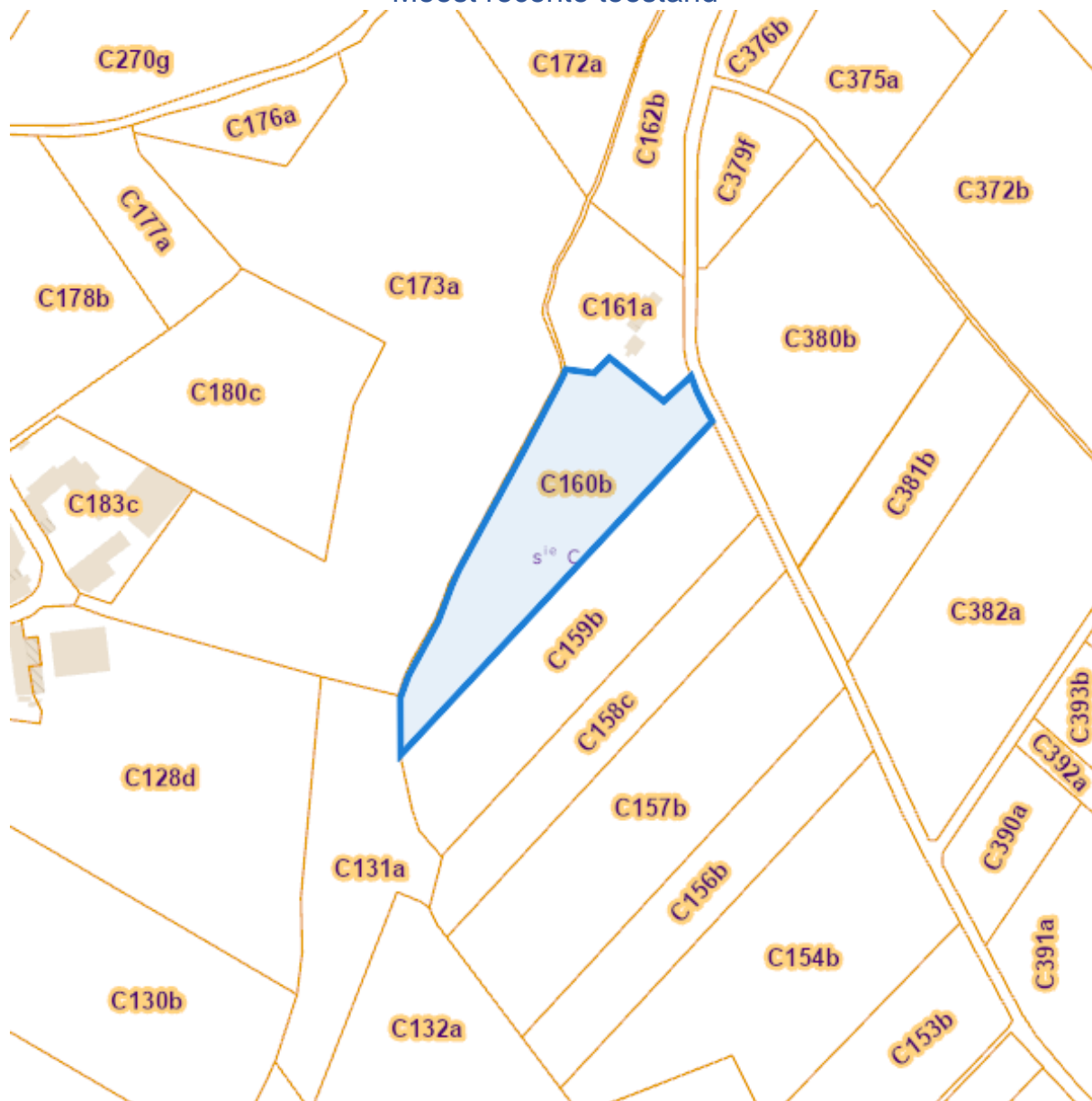
Dossier: 2018-0052/005

Omgeving



Kadaster

Meest recente toestand



eservices.minfin.fgov.be

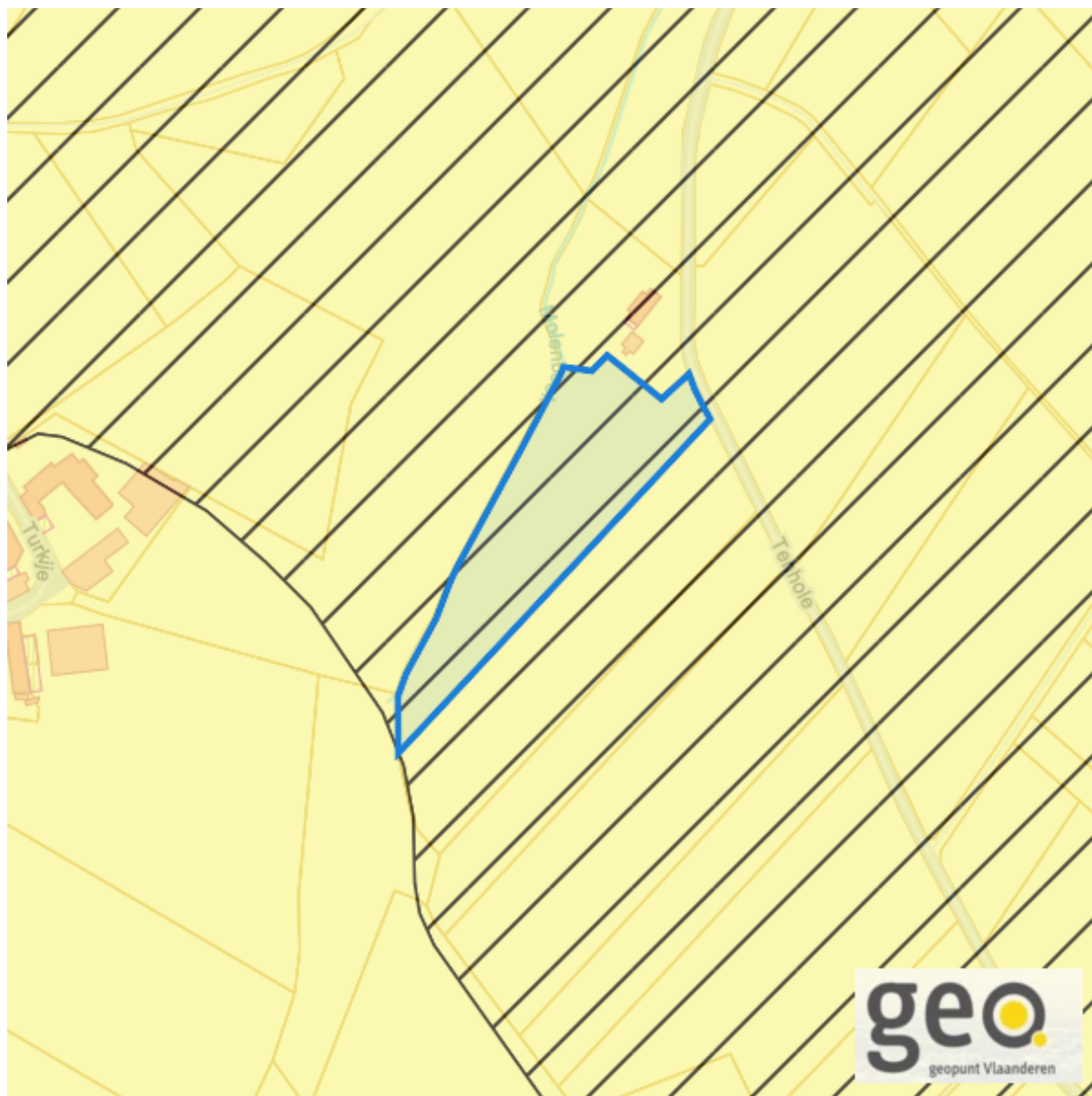
Fiscale toestand



eservices.minfin.fgov.be

Terkeye, 9681 Nukerke

Gewestplan



www.geopunt.be

[Gewestplan legende](#)

Dossier: 2018-0052/005

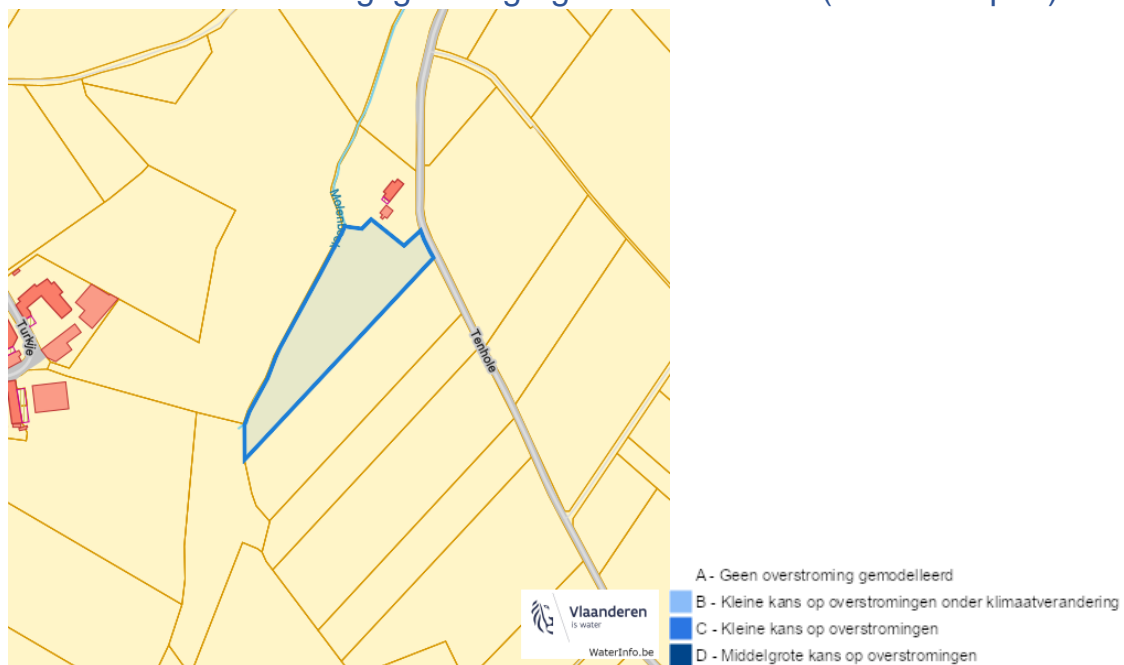
Document: DC à la carte - VLANED - DC
Kaarten: 12/04/2024 - ozejbgqt4ekcwxxzpe59nf772k411lapurqa5lys

 Water

Overstromingsgevoelige gebieden pluviaal (door hevige neerslag)

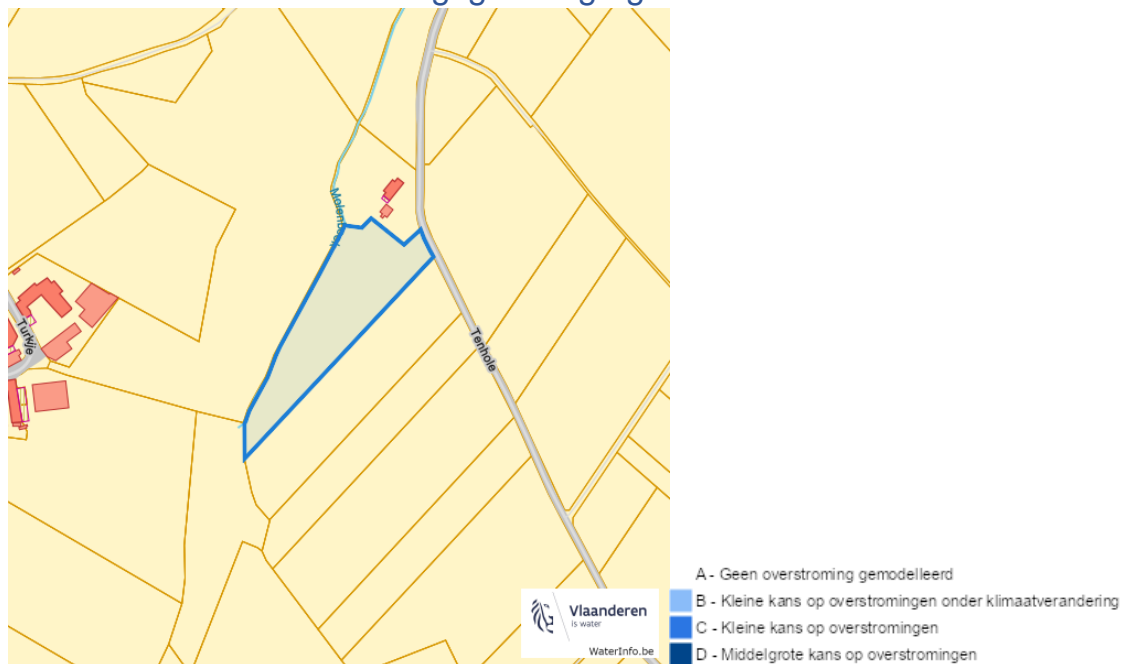


Overstromingsgevoelige gebieden fluviaal (uit waterlopen)

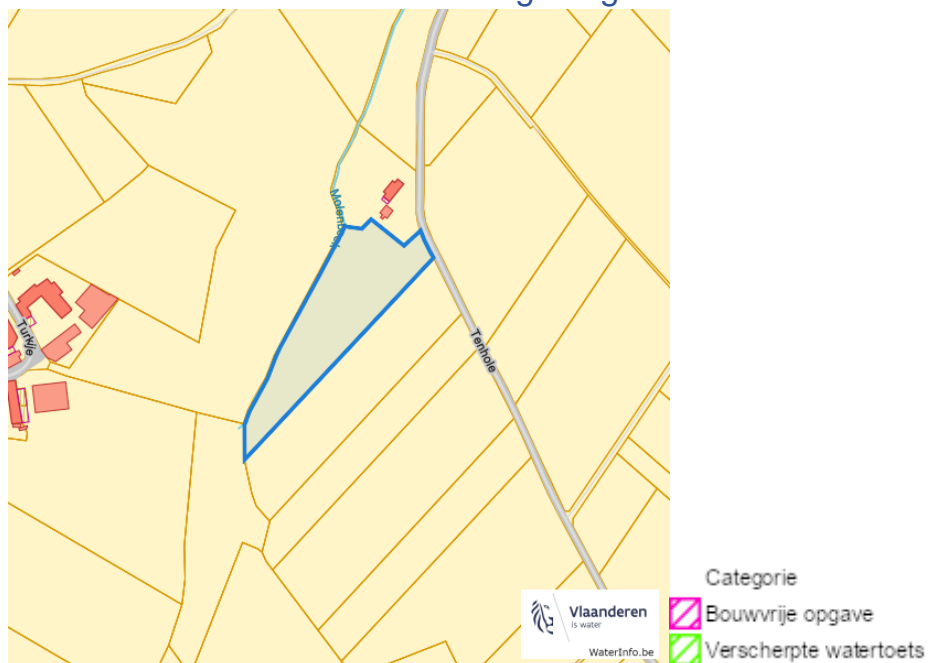


Terkeye, 9681 Nukerke

Overstromingsgevoelige gebieden vanuit de zee



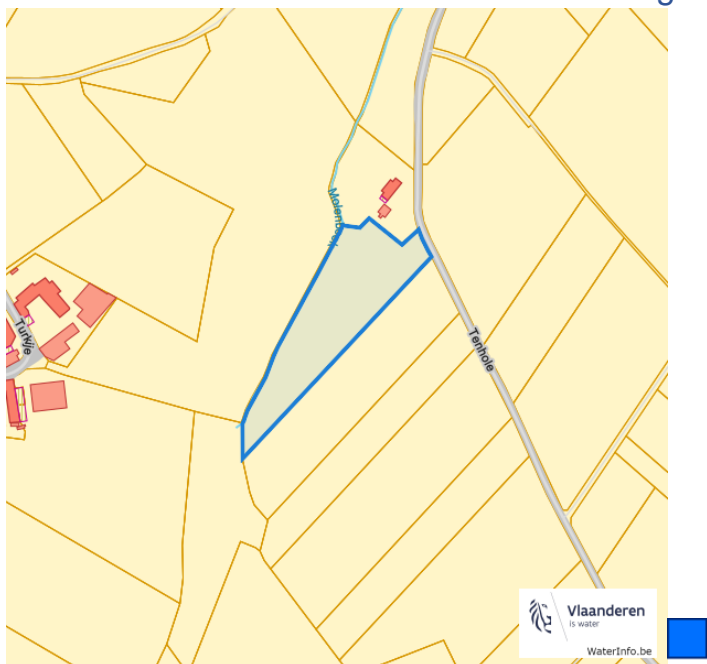
Signaalgebieden



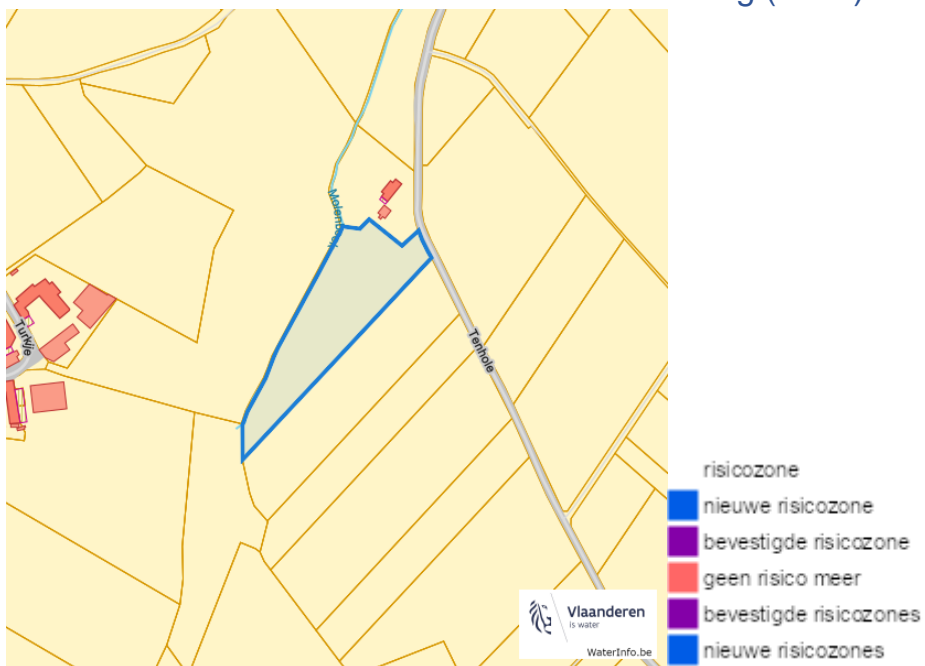
Dossier: 2018-0052/005

Terkeye, 9681 Nukerke

Recent overstromde gebieden (2017)



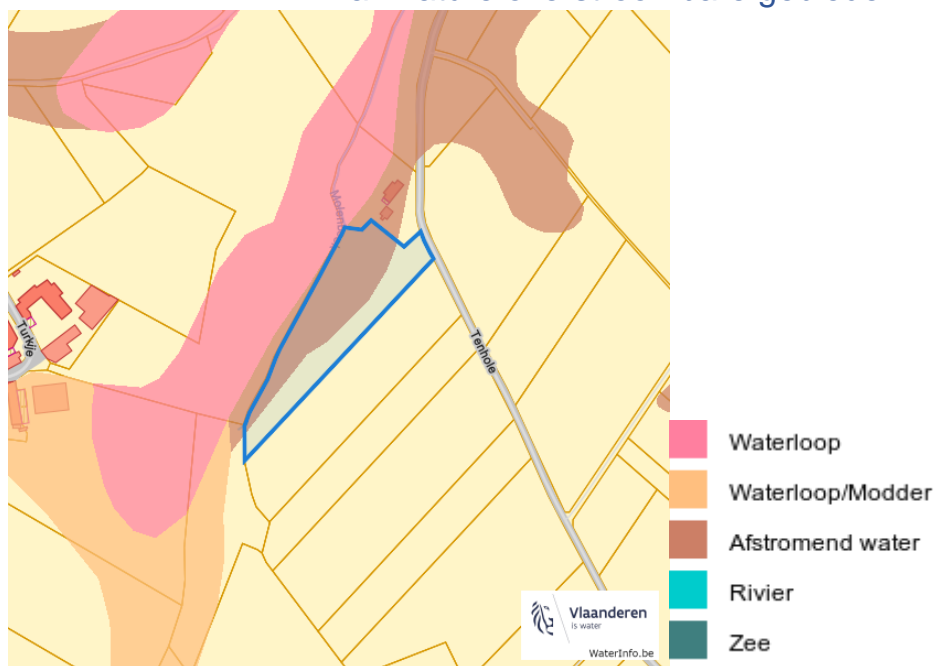
Risicozones overstrooming (2017)



Dossier: 2018-0052/005

Terkeye, 9681 Nukerke

Van nature overstroombare gebieden



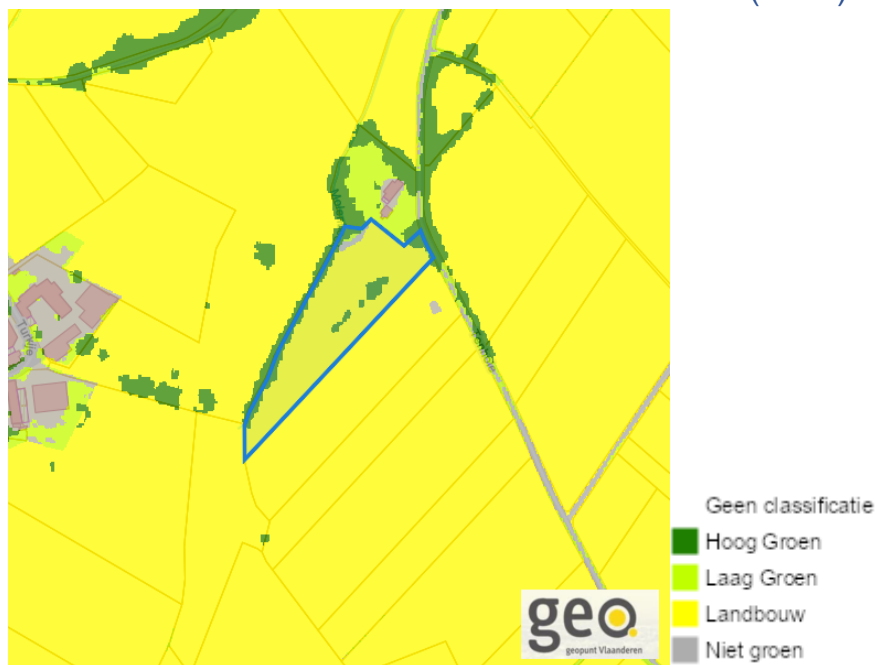
Dossier: 2018-0052/005

Natuur

Bosreferentielaag 2000



Groenkaart Vlaanderen (2021)

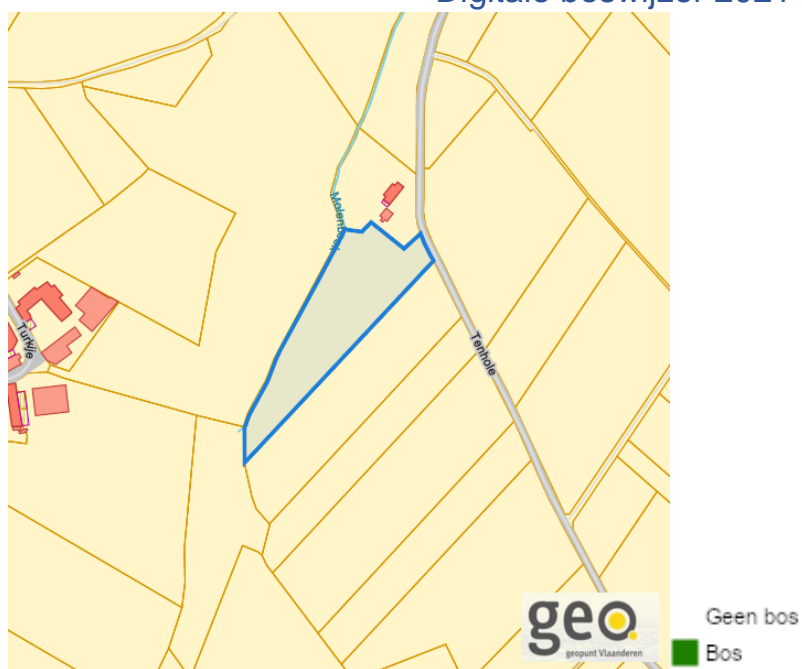


Terkeye, 9681 Nukerke

Boskartering 1990

www.geopunt.be

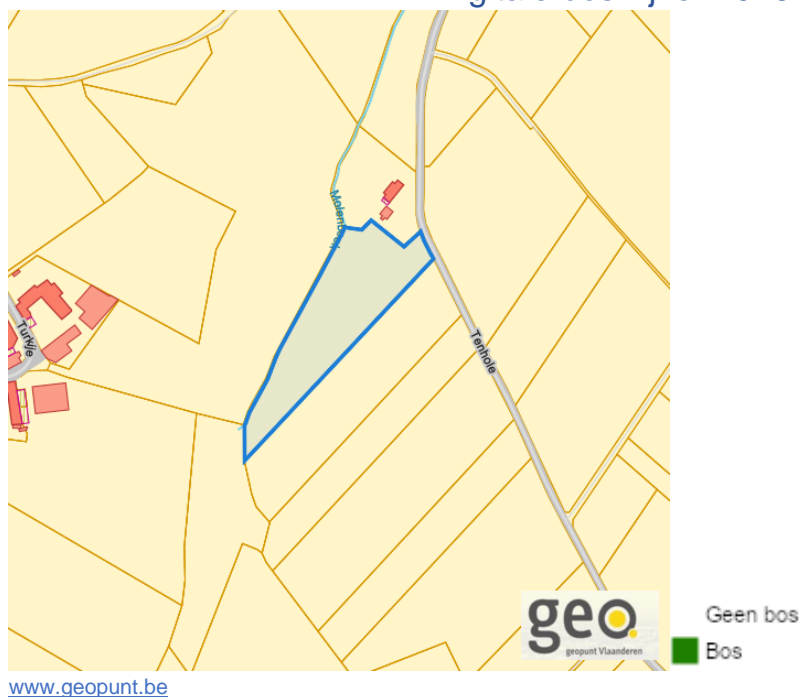
Digitale boswijzer 2021

www.geopunt.be

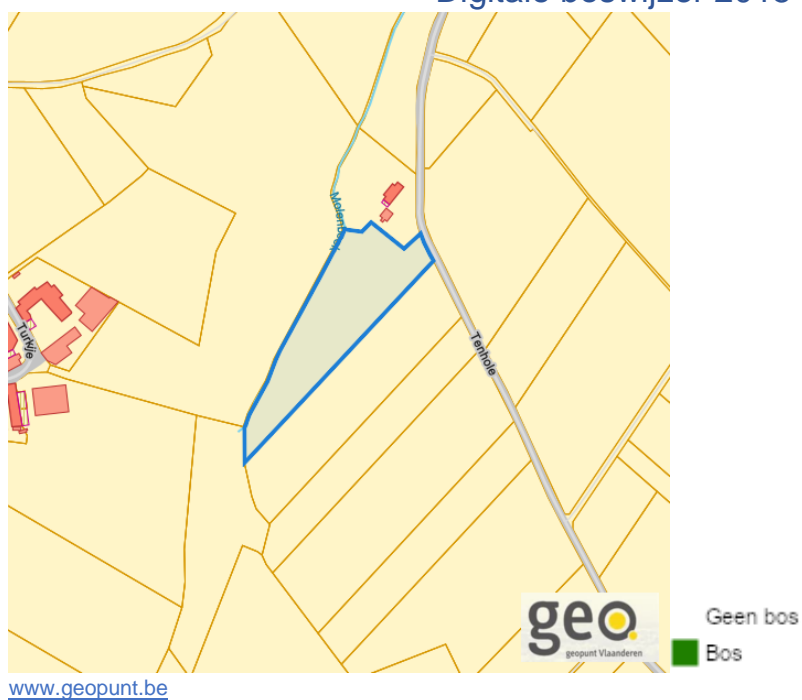
Dossier: 2018-0052/005

Terkeye, 9681 Nukerke

Digitale boswijzer 2018



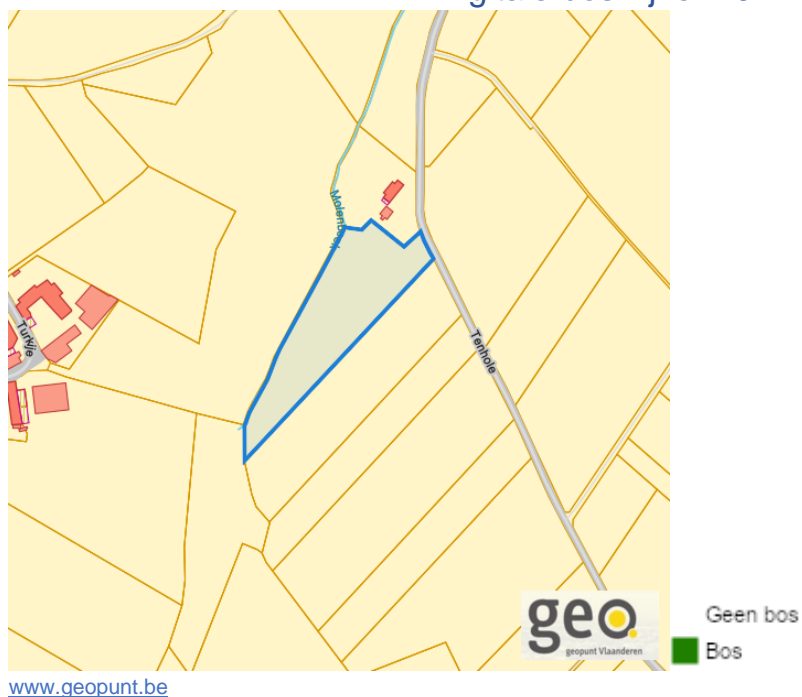
Digitale boswijzer 2015



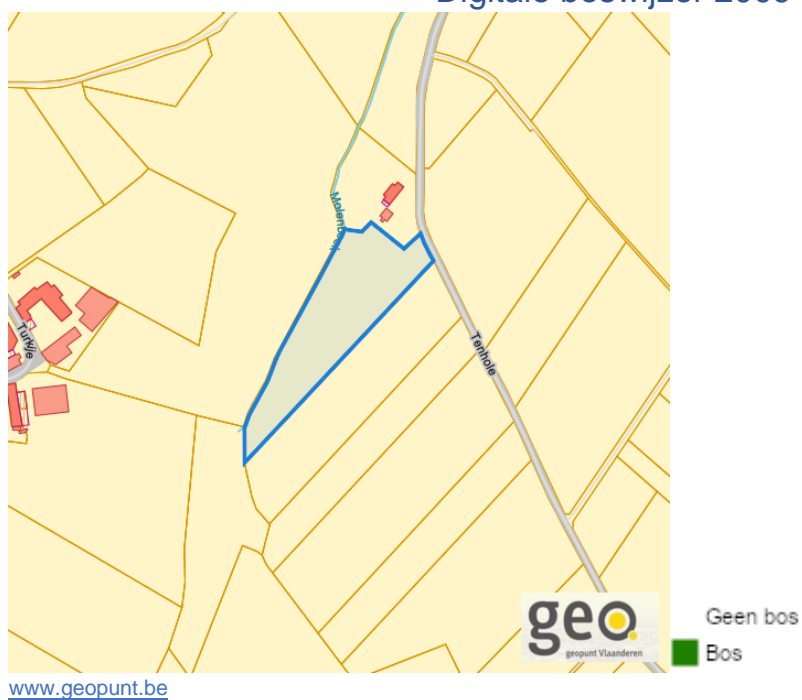
Dossier: 2018-0052/005

Terkeye, 9681 Nukerke

Digitale boswijzer 2012



Digitale boswijzer 2009



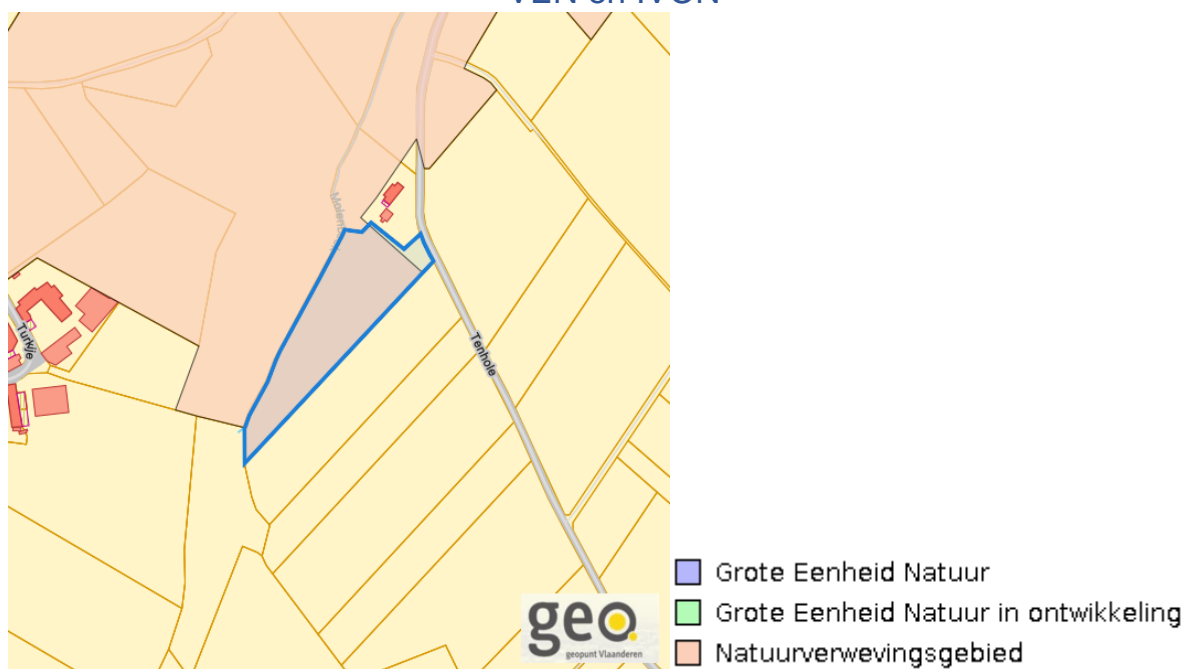
Dossier: 2018-0052/005

Terkeye, 9681 Nukerke

PFAS



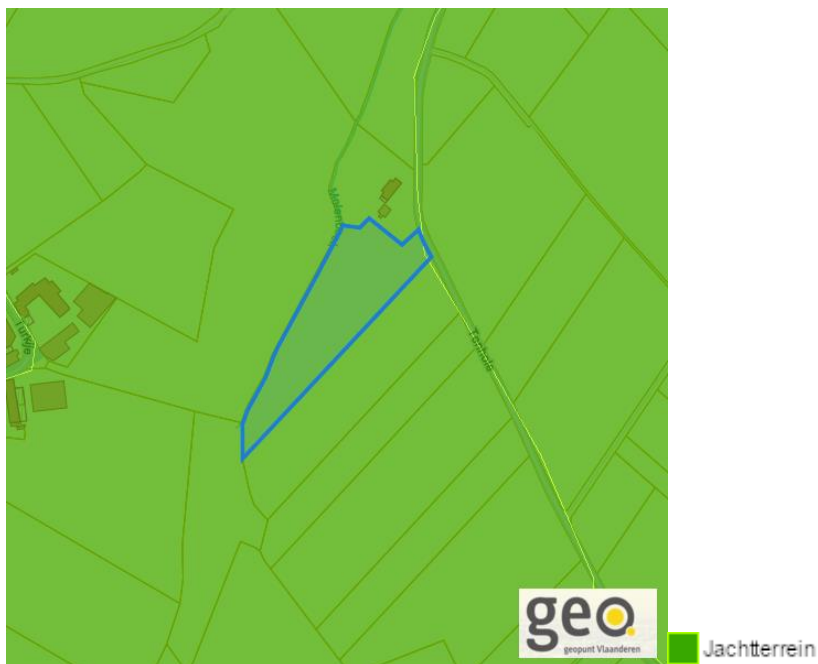
VEN en IVON



www.geopunt.be

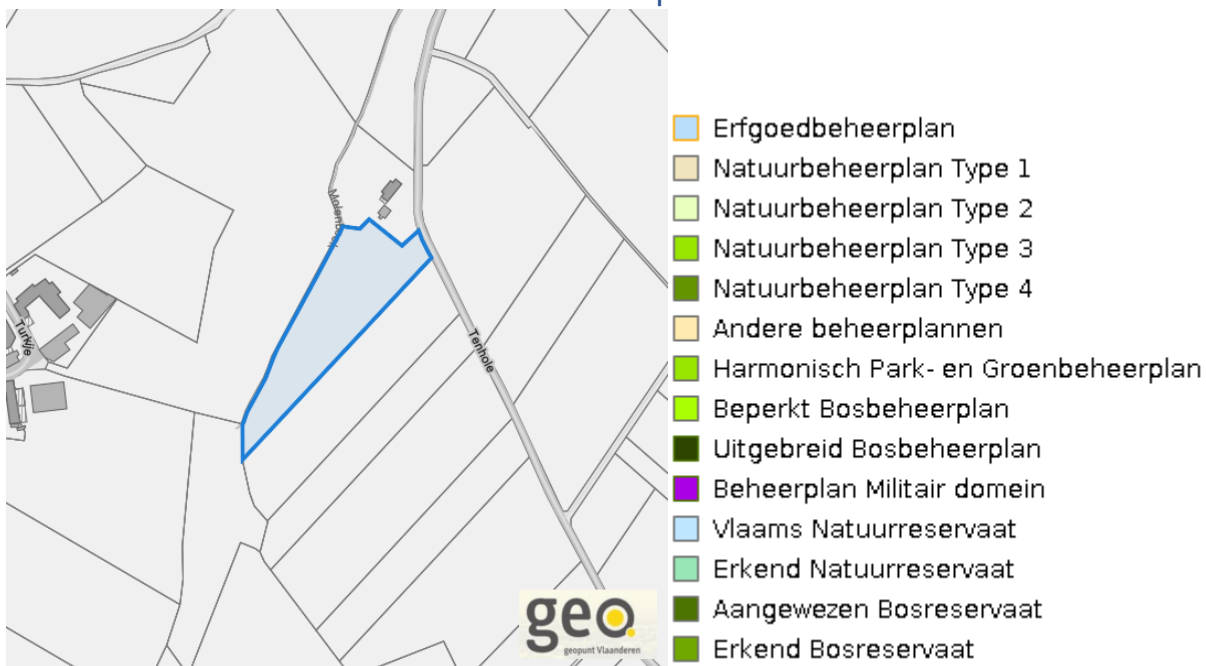
Dossier: 2018-0052/005

Jachtterreinen



www.geopunt.be

Natuurbeheerplannen



www.geopunt.be

Terkeye, 9681 Nukerke

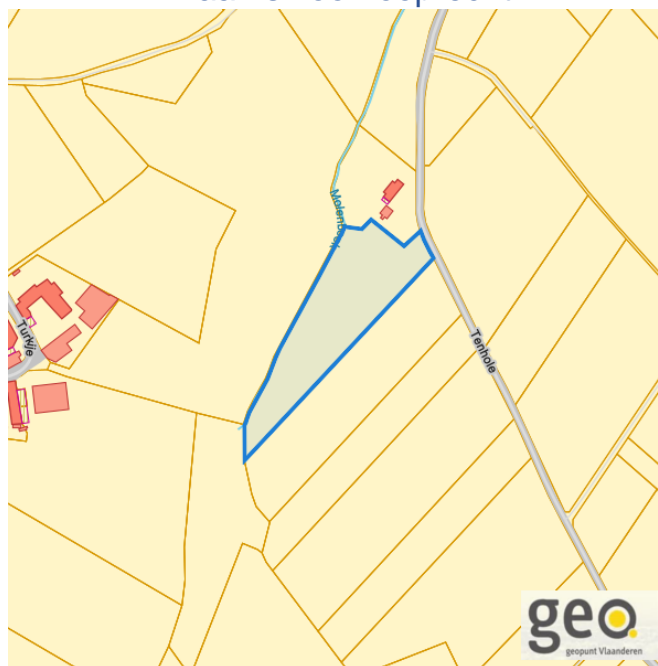
Bodemonderzoeken en saneringen



Dossier: 2018-0052/005

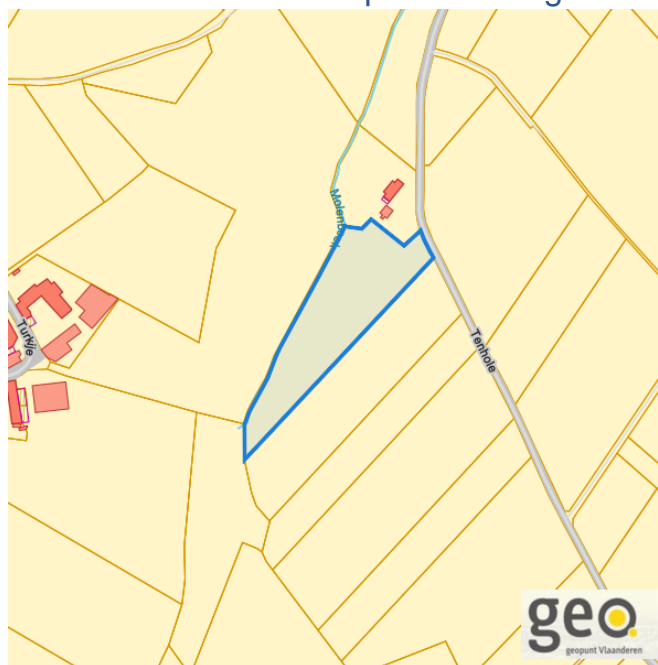
Recht van voorkoop

Vlaams voorkooprecht



www.geopunt.be

Recht van voorkoop afbakening

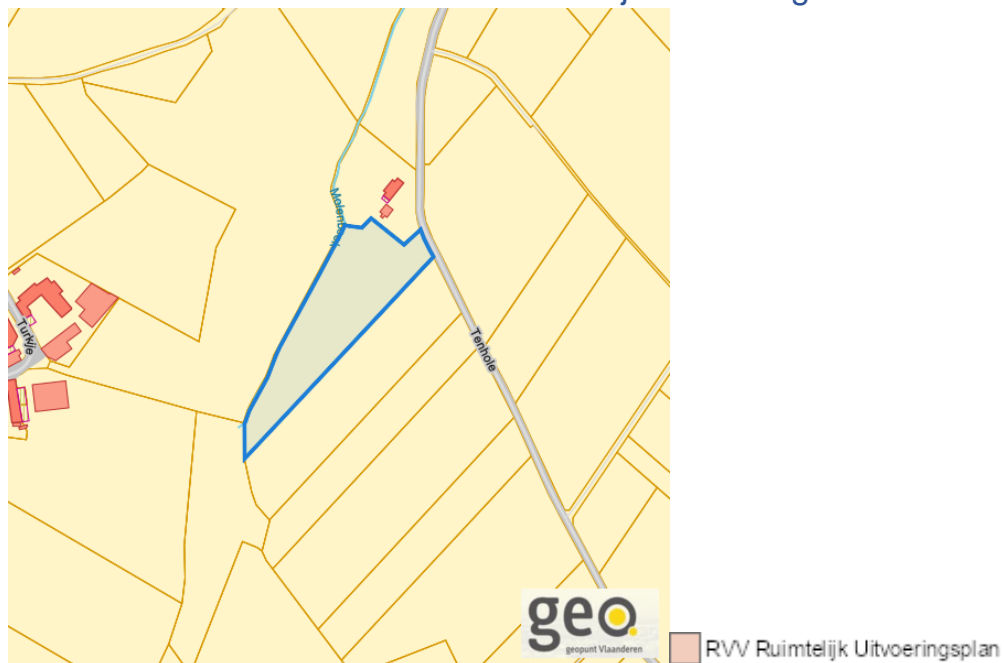


www.geopunt.be

Dossier: 2018-0052/005

Detailkaarten recht van voorkoop

Detailkaarten recht van voorkoop pagina 1

Rvv: Ruimtelijke ordening**Rvv: Vlaamse wooncode**

Dossier: 2018-0052/005

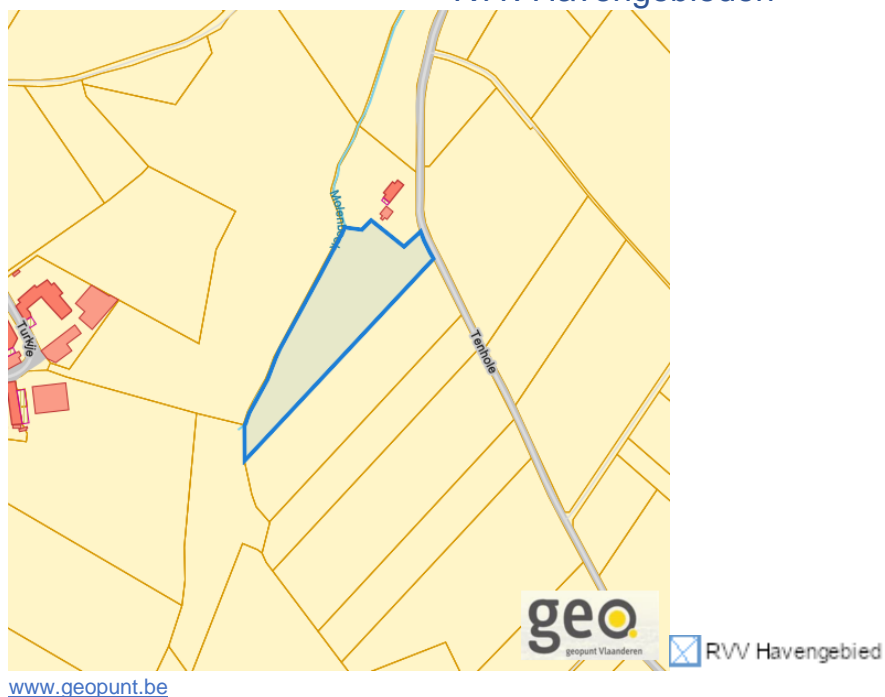
Terkeye, 9681 Nukerke

Detailkaarten recht van voorkoop pagina 2

Rvv: Ruilverkaveling



Rvv: Havengebieden

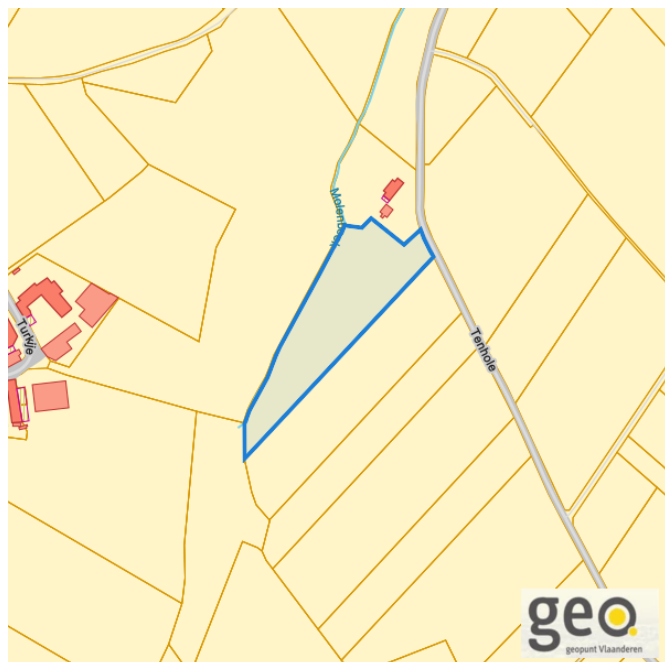


Dossier: 2018-0052/005

Terkeye, 9681 Nukerke

Detailkaarten recht van voorkoop pagina 3

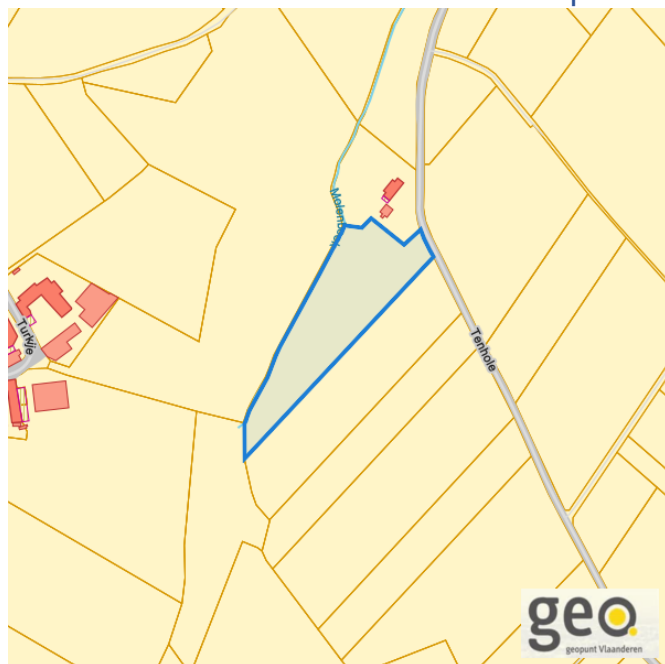
Rvv: de Vlaamse waterweg



RVV de Vlaamse Waterweg nv

www.geopunt.be

Rvv: Complexe Projecten



Complex project Projectbesluit
Complex project Voorkeursbesluit

www.geopunt.be

Dossier: 2018-0052/005

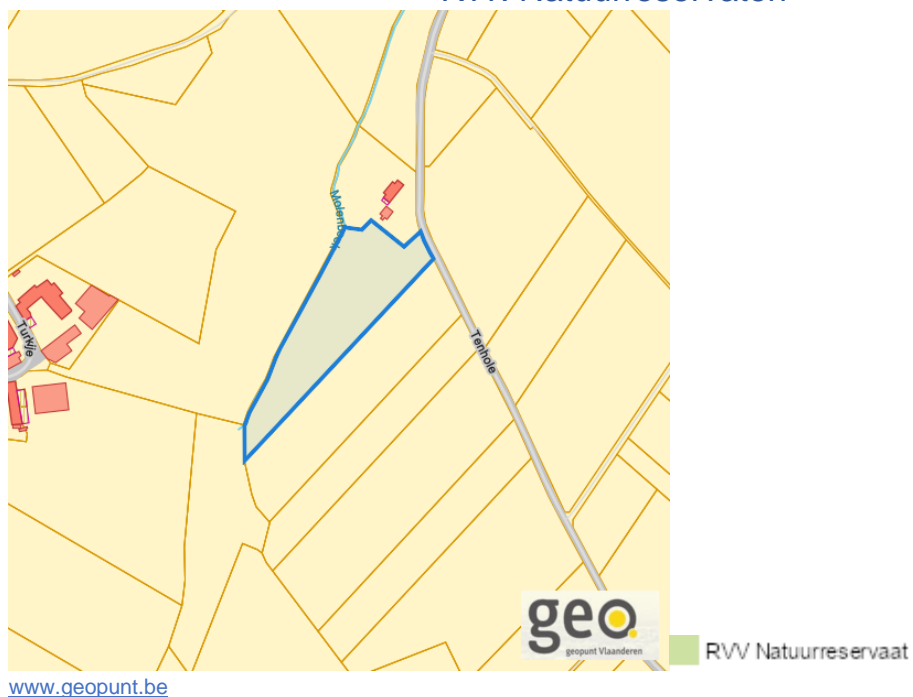
Terkeye, 9681 Nukerke

Detailkaarten recht van voorkoop pagina 4

Rvv: Oeverzones en overstromingsgebieden



Rvv: Natuureservaten

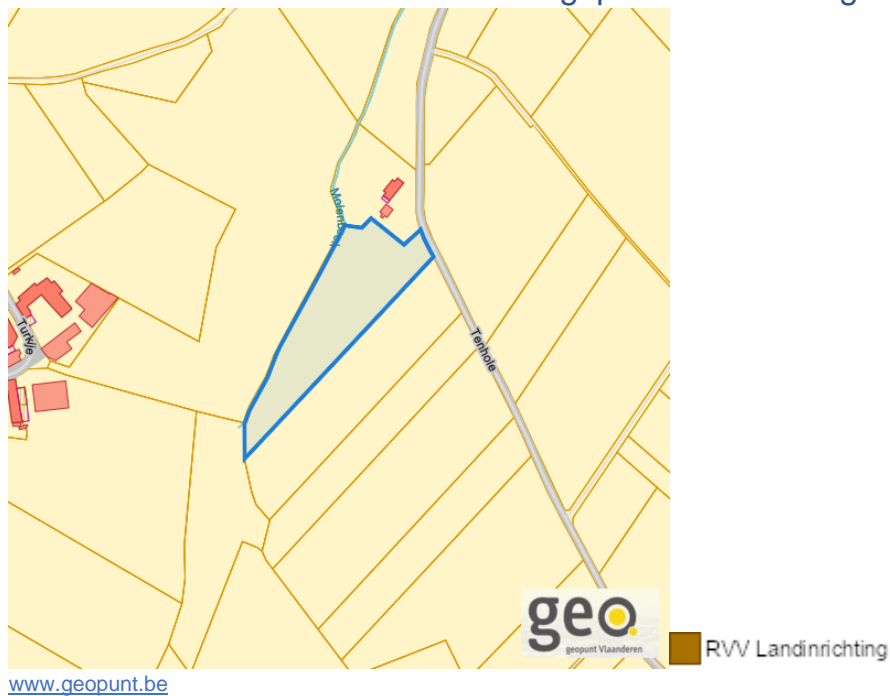


Dossier: 2018-0052/005

Terkeye, 9681 Nukerke

Detailkaarten recht van voorkoop pagina 5

Rvv: Landinrichtingsplan en inrichtingsnota



Rvv: Natuurinrichtingsprojecten



Dossier: 2018-0052/005

Terkeye, 9681 Nukerke

Detailkaarten recht van voorkoop pagina 6

Rvv: Vlaams Ecologisch Network

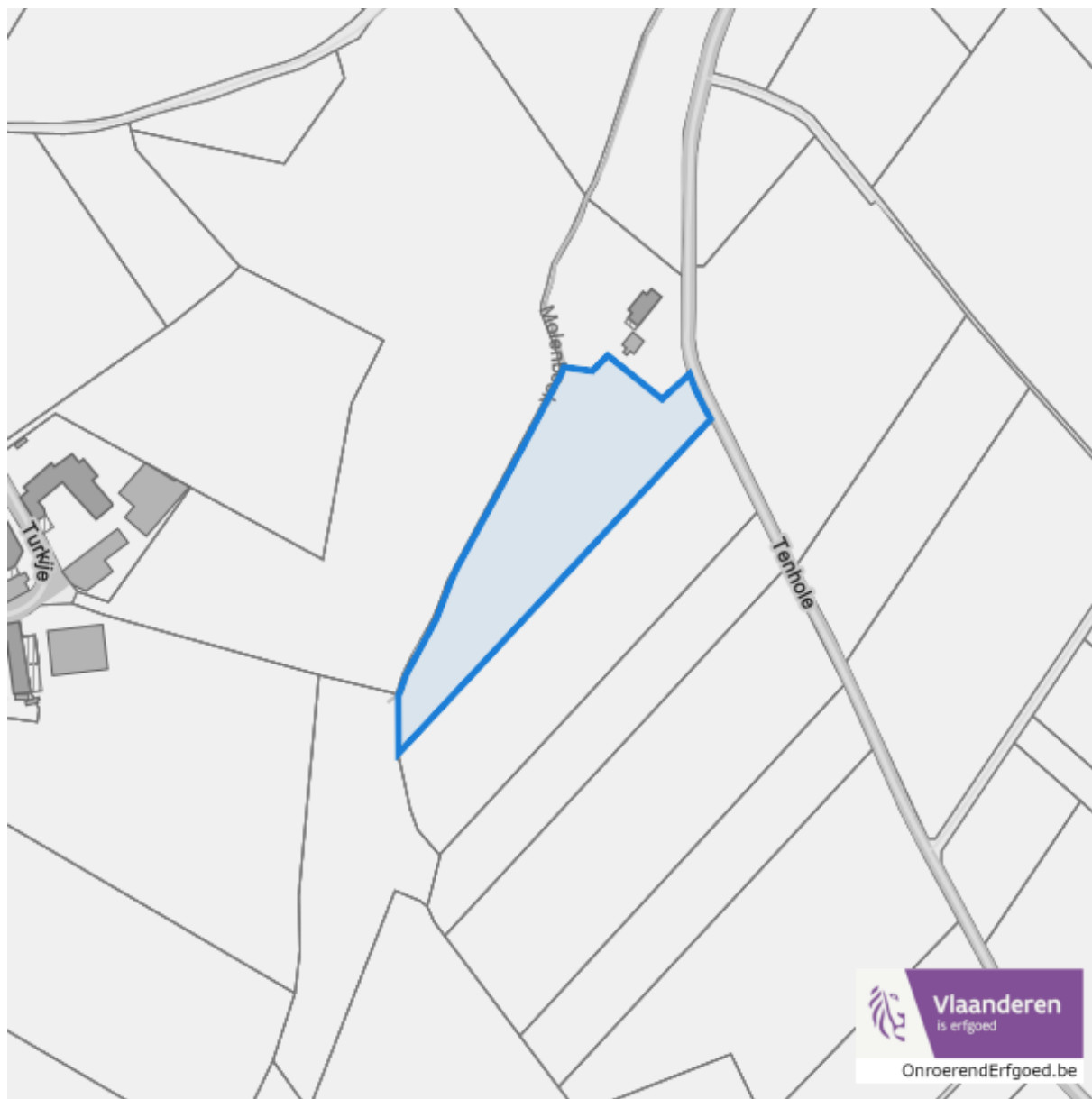


Rvv: Speciale beschermingszones natuur



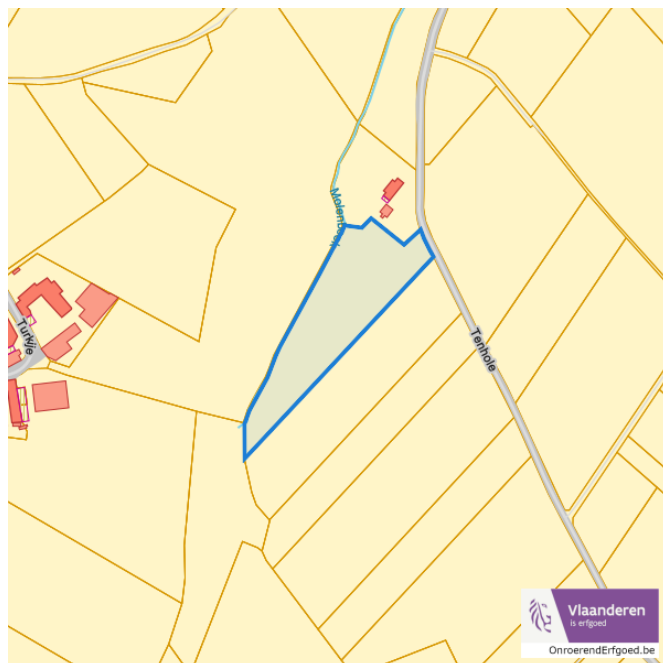
Dossier: 2018-0052/005

Beschermd onroerend erfgoed

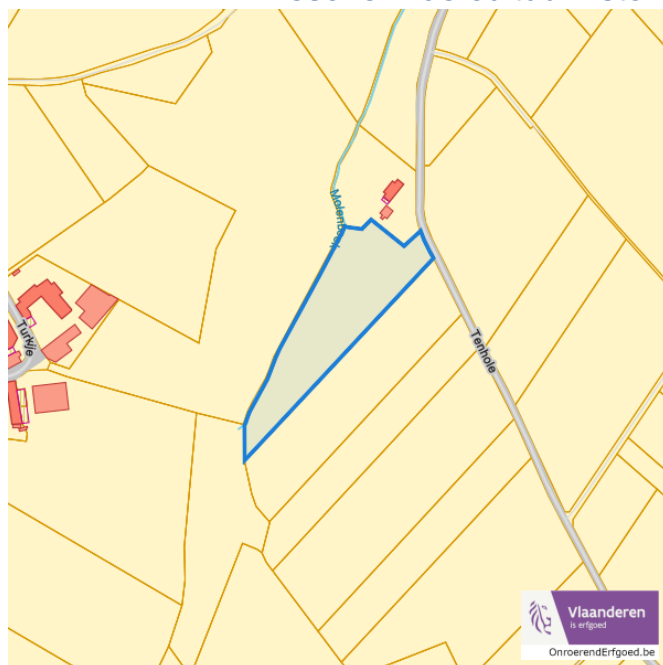


Detailkaarten beschermd onroerend erfgoed

Detailkaarten beschermd onroerend erfgoed pagina 1

Beschermde archeologische sites

■ Beschermde archeologische site

Beschermde cultuurhistorische landschappen

■ Beschermd landschap

Dossier: 2018-0052/005

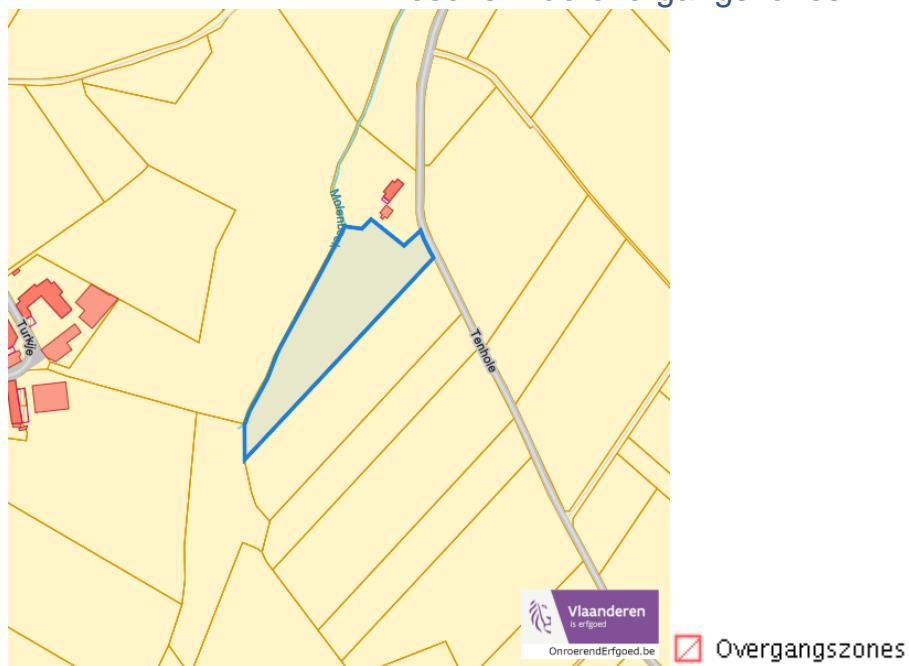
Terkeye, 9681 Nukerke

Detailkaarten beschermd onroerend erfgoed pagina 2

Beschermd monumenten



Beschermd overgangszones

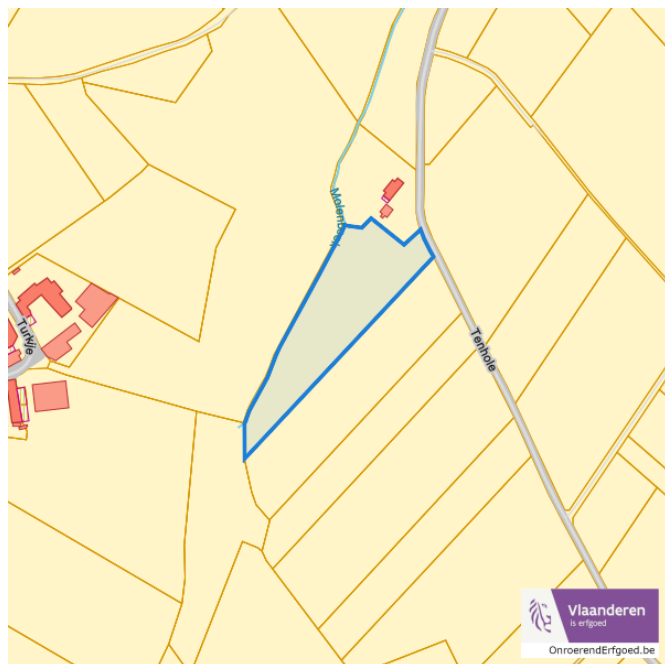


Dossier: 2018-0052/005

Terkeye, 9681 Nukerke

Detailkaarten beschermd onroerend erfgoed pagina 3

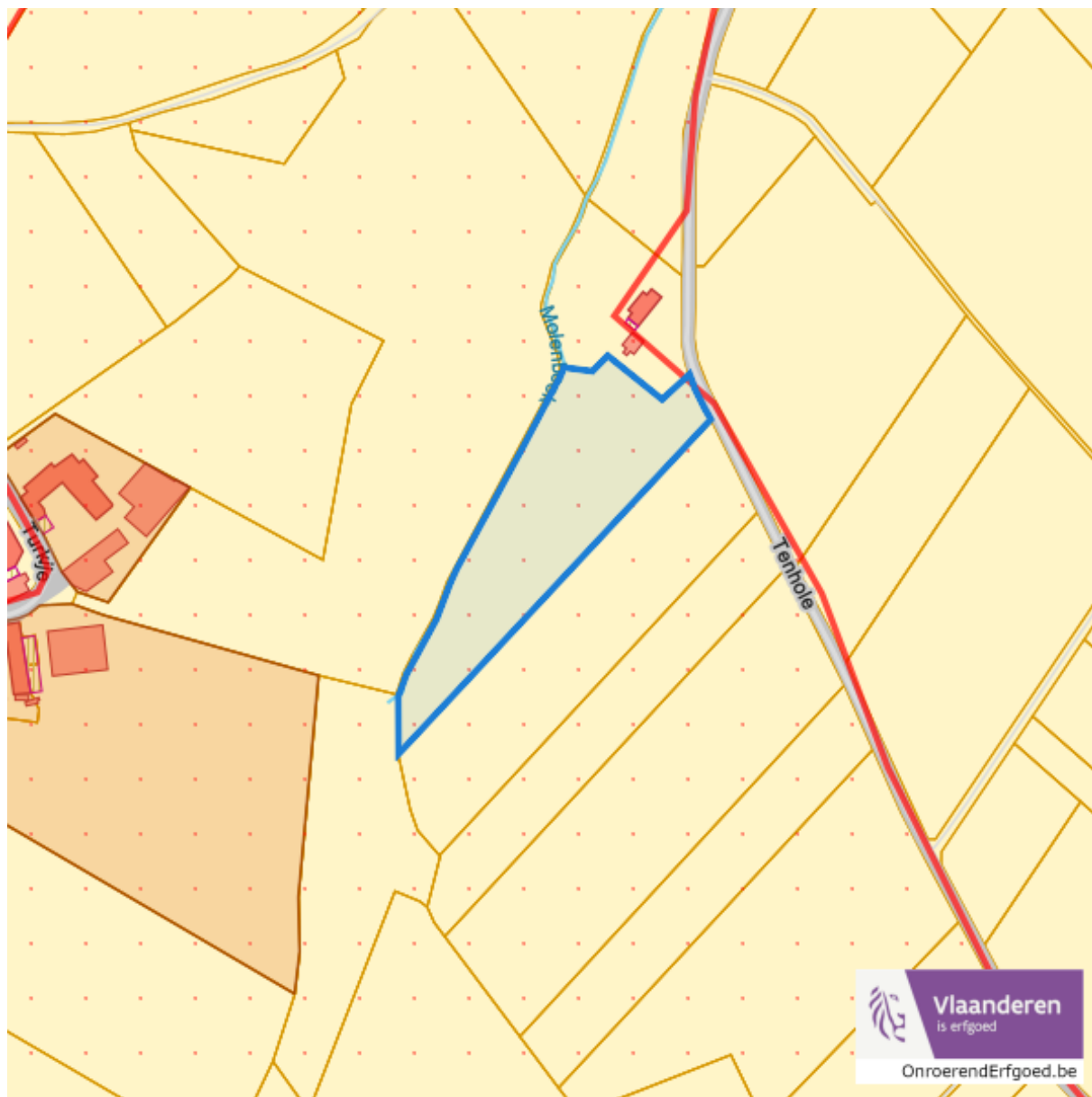
Beschermdde stads en dorpsgezichten



■ Beschermd stads- en dorpsgezicht

Dossier: 2018-0052/005

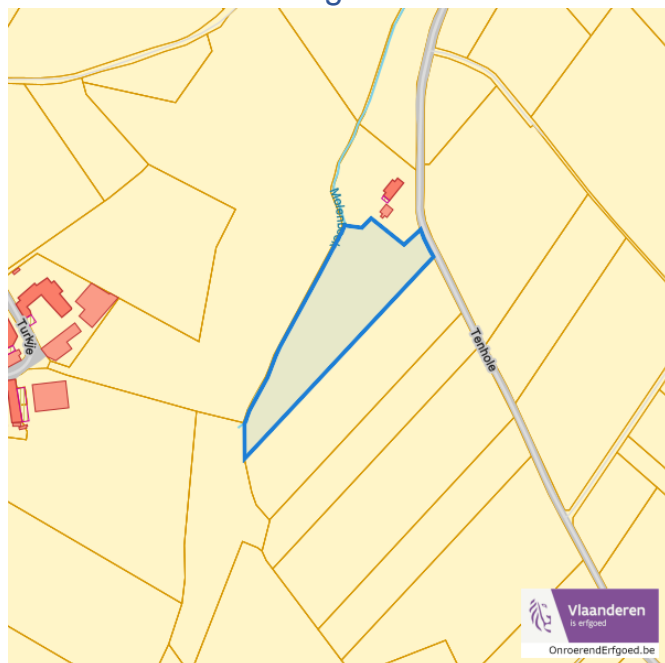
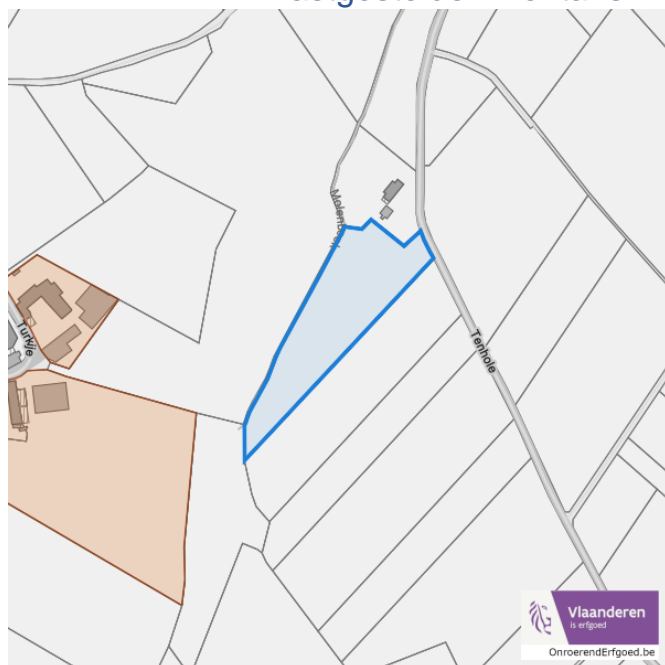
Vastgestelde inventarissen



Dossier: 2018-0052/005

Detailkaarten vastgestelde inventarissen

Detailkaarten vastgestelde inventaris pagina 1

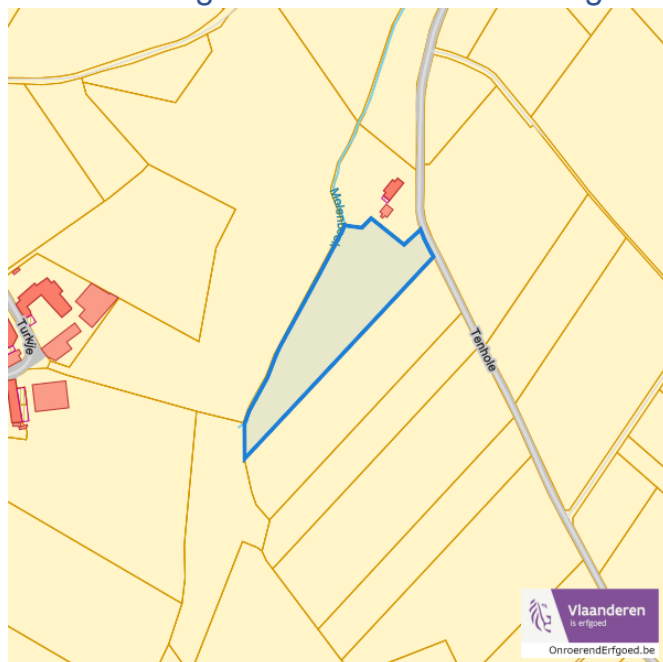
Vastgestelde inventaris: Archeologische zones Vastgestelde afgebakende archeologische zone**Vastgestelde inventaris: Bouwkundig erfgoed** Item uit de vastgestelde inventaris bouwkundig erfgoed

Dossier: 2018-0052/005

Terkeye, 9681 Nukerke

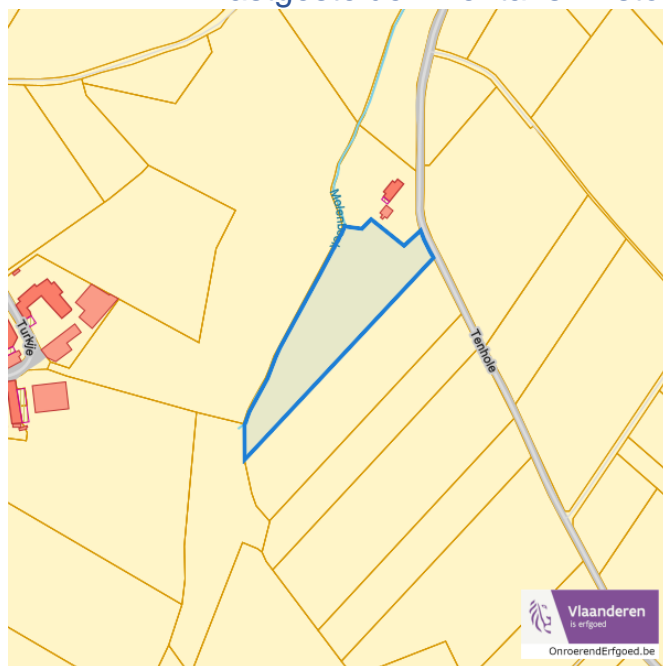
Detailkaarten vastgestelde inventaris pagina 2

Vastgestelde inventaris: Houtige beplanting met erfgoedwaarde



■ Vastgestelde inventaris houtig erfgoed

Vastgestelde inventaris: Historische tuinen en parken



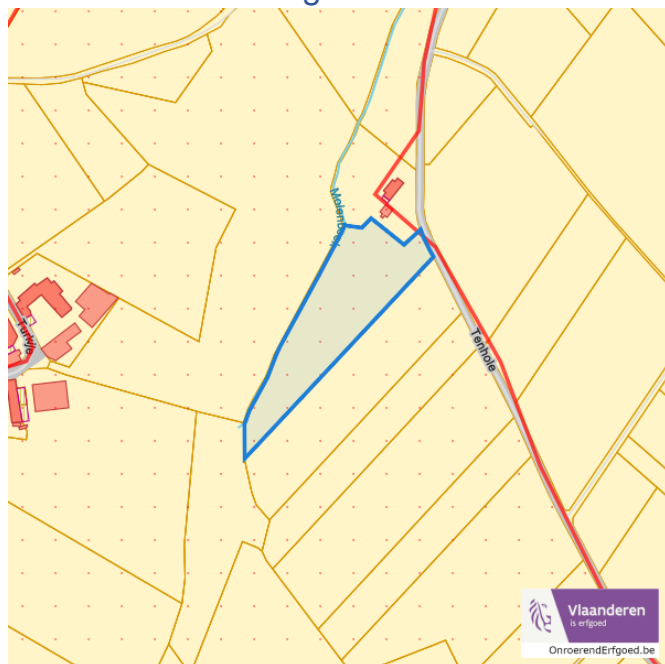
■ Vastgestelde inventaris park en tuin

Dossier: 2018-0052/005

Terkeye, 9681 Nukerke

Detailkaarten vastgestelde inventaris pagina 3

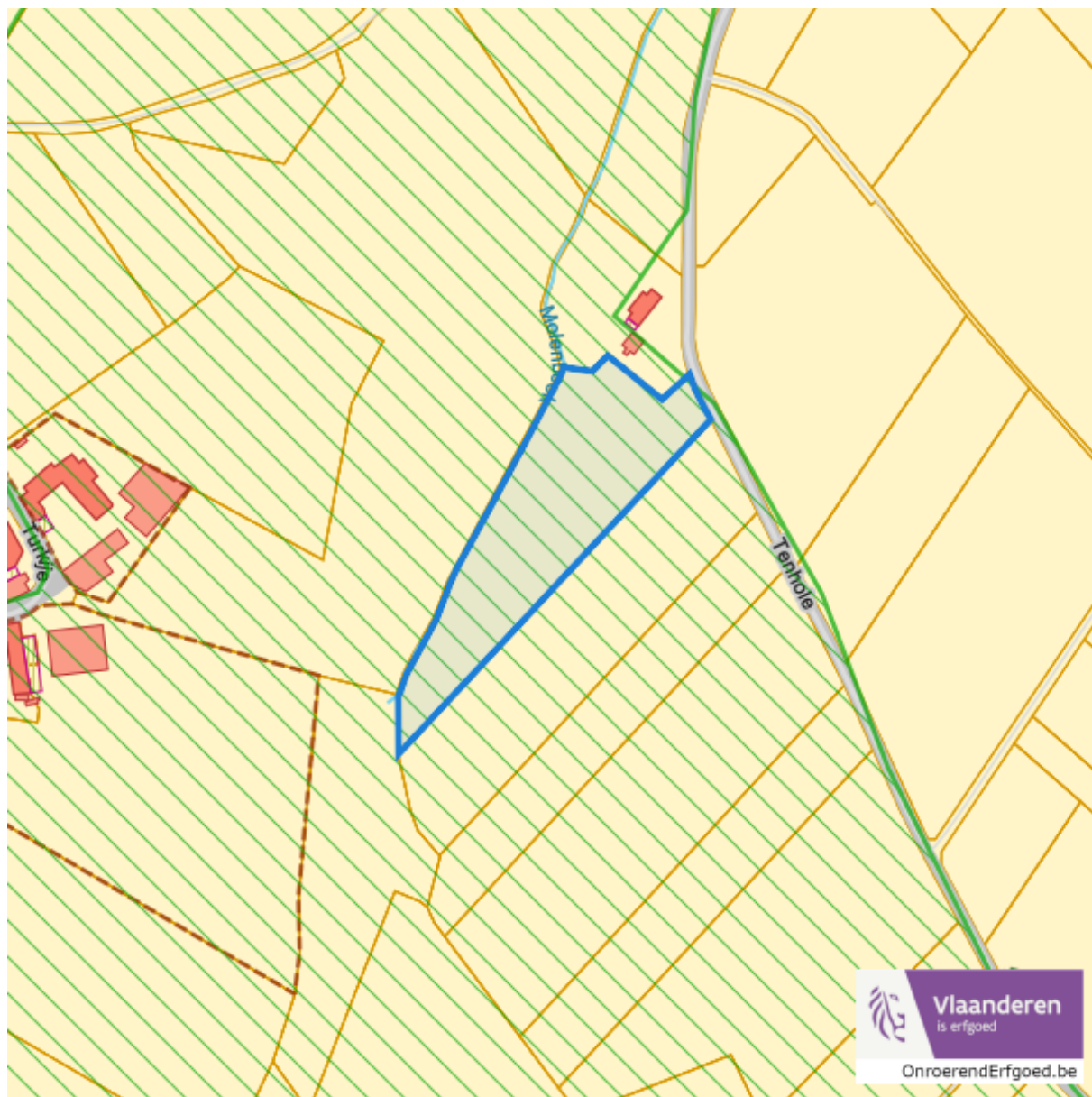
Vastgestelde inventaris: Relicten landschapsatlas



Single symbol

Dossier: 2018-0052/005

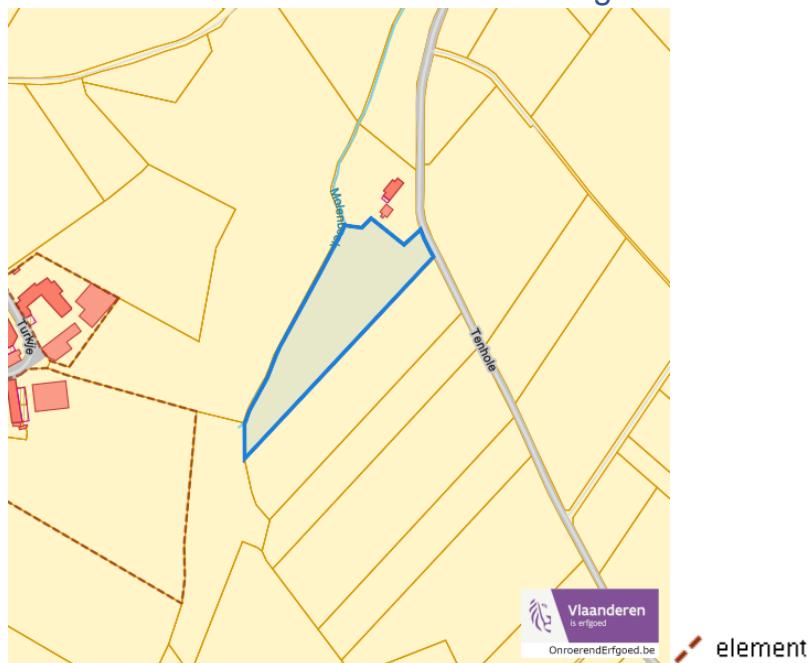
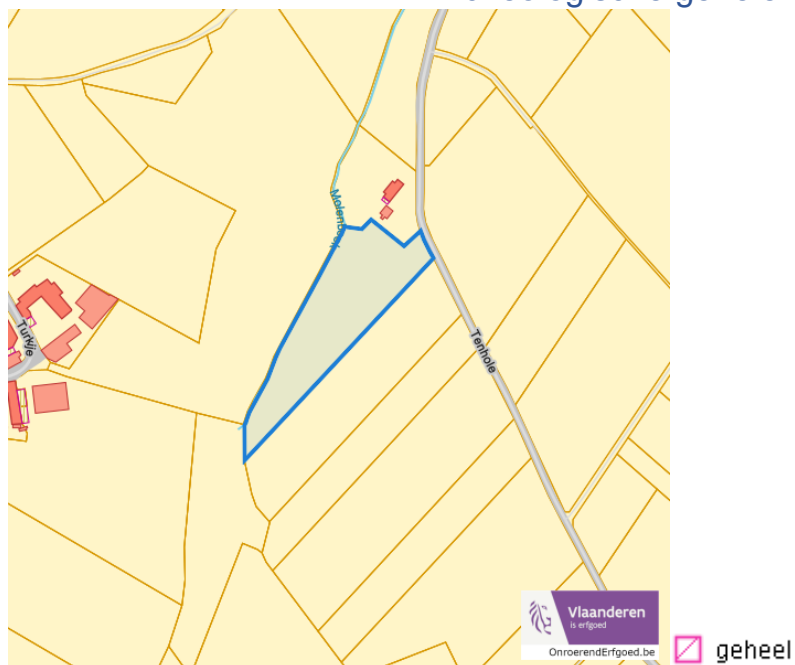
Wetenschappelijke inventarissen



Dossier: 2018-0052/005

Detailkaarten wetenschappelijke inventarissen

Detailkaarten wetenschappelijke inventarissen pagina 1

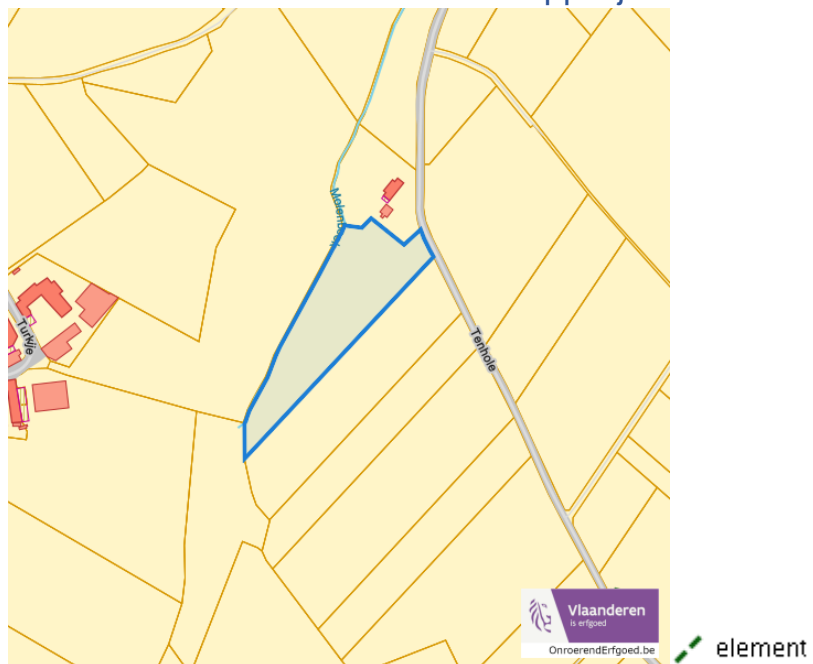
Bouwkundige elementen**Archeologische gehelen**

Dossier: 2018-0052/005

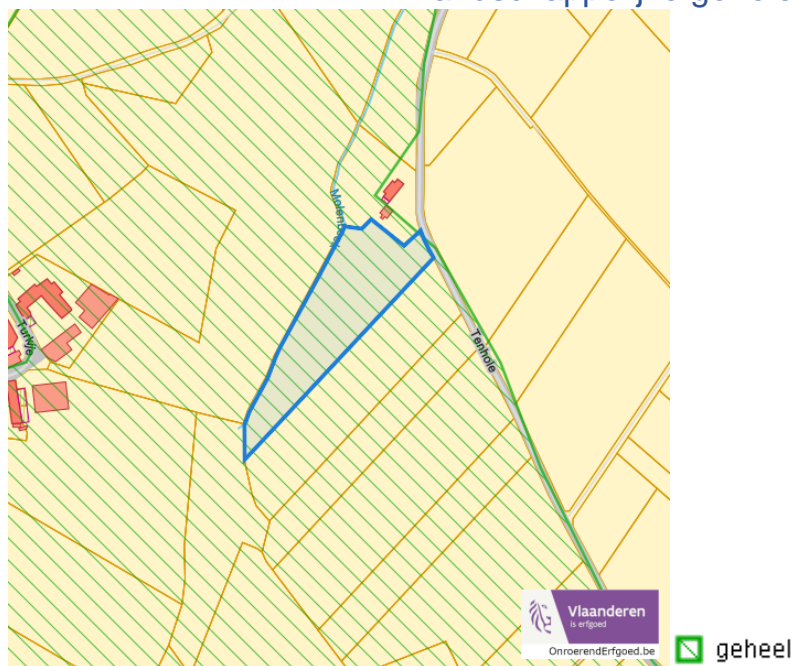
Terkeye, 9681 Nukerke

Detailkaarten wetenschappelijke inventarissen pagina 2

Landschappelijke elementen

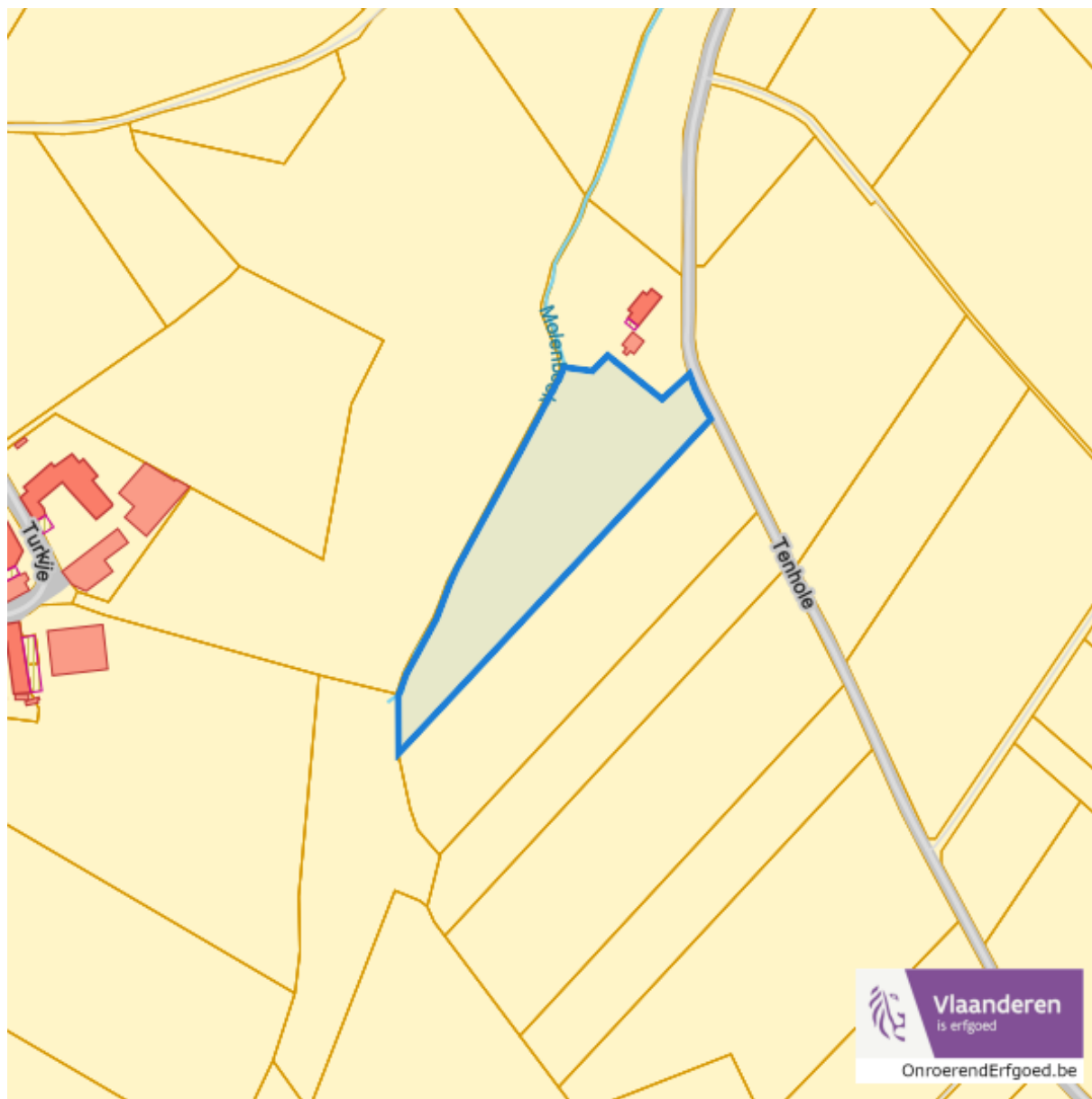


Landschappelijke gehelen



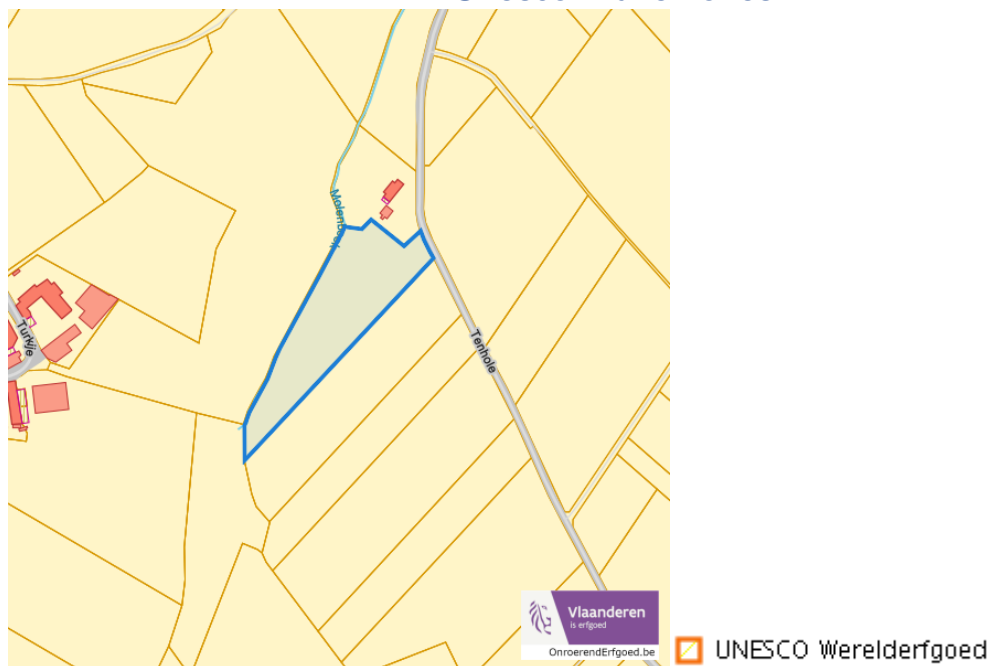
Dossier: 2018-0052/005

Unesco werelderfgoed



Detailkaarten Unesco werelderfgoed

Unesco: Bufferzones



Unesco: Kernzones



Historische kaarten

Atlas der Buurtwegen (ca 1840)



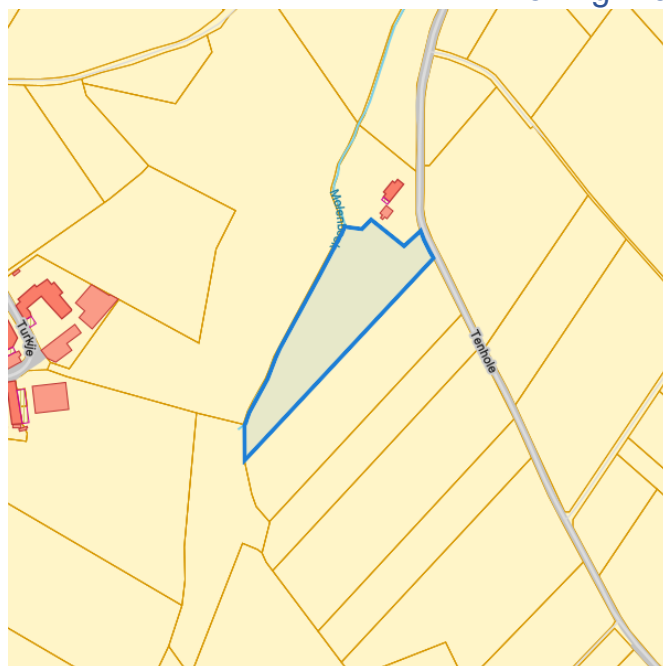
www.geopunt.be

Dossier: 2018-0052/005

Document: DC à la carte - VLANED - DC
Kaarten: 12/04/2024 - ozejbgqt4ekcwxxzpe59nf772k411lapurqa5lys

 Wonen

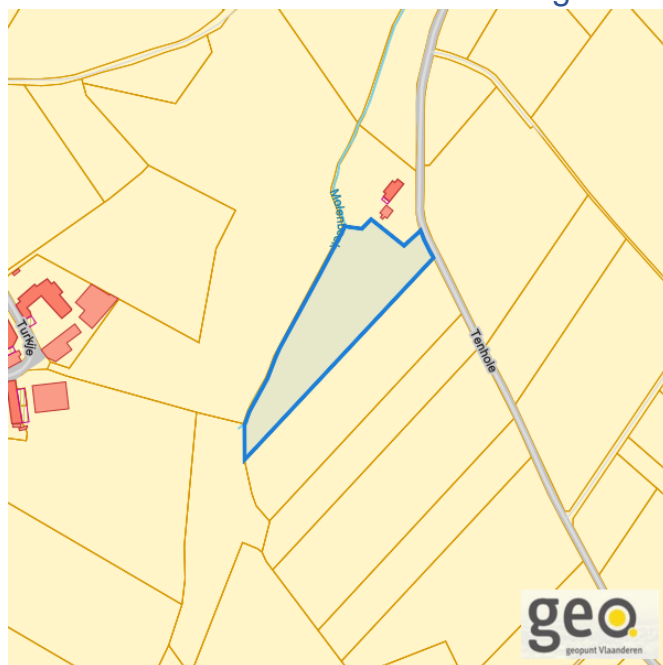
Woningkwaliteit



- Woningen met een conformiteitsattest
- Panden met een herstelvordering
- Vlaamse inventaris van ongeschikte en onbewoonbare woningen

www.geopunt.be

Conformiteitsattest gemeente beperkte duurtijd



Conformiteitsattest beperkte duurtijd

- Nee
- Ja

www.geopunt.be

Dossier: 2018-0052/005

Terkeye, 9681 Nukerke

Conformiteitsattest gemeente verplicht



www.geopunt.be

Dossier: 2018-0052/005