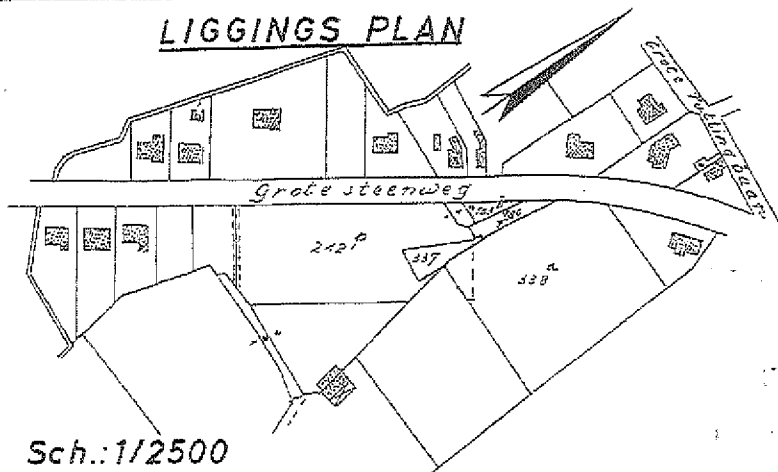


# Gemeente NIJLEN (KESSEL)

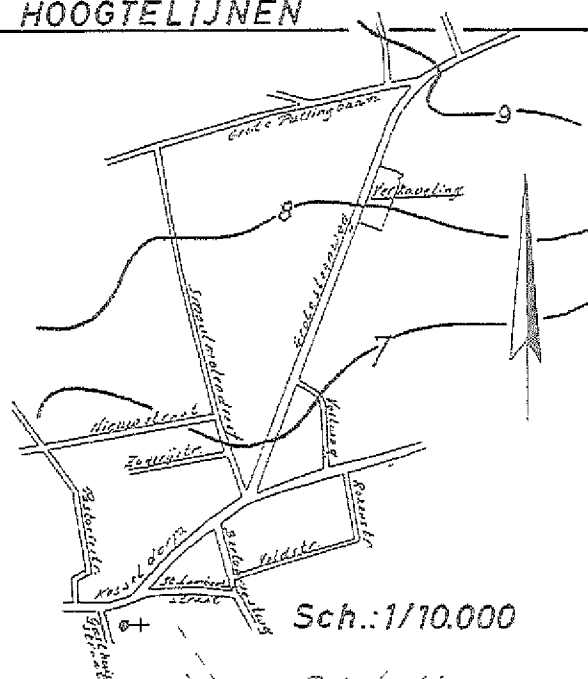
Sectie Bnrs. 1837<sup>d</sup>/dl.-184/dl.-212<sup>p</sup>-337/dl.en 338<sup>a</sup>/dl.

## LIGGINGS PLAN



Sch.: 1/2500

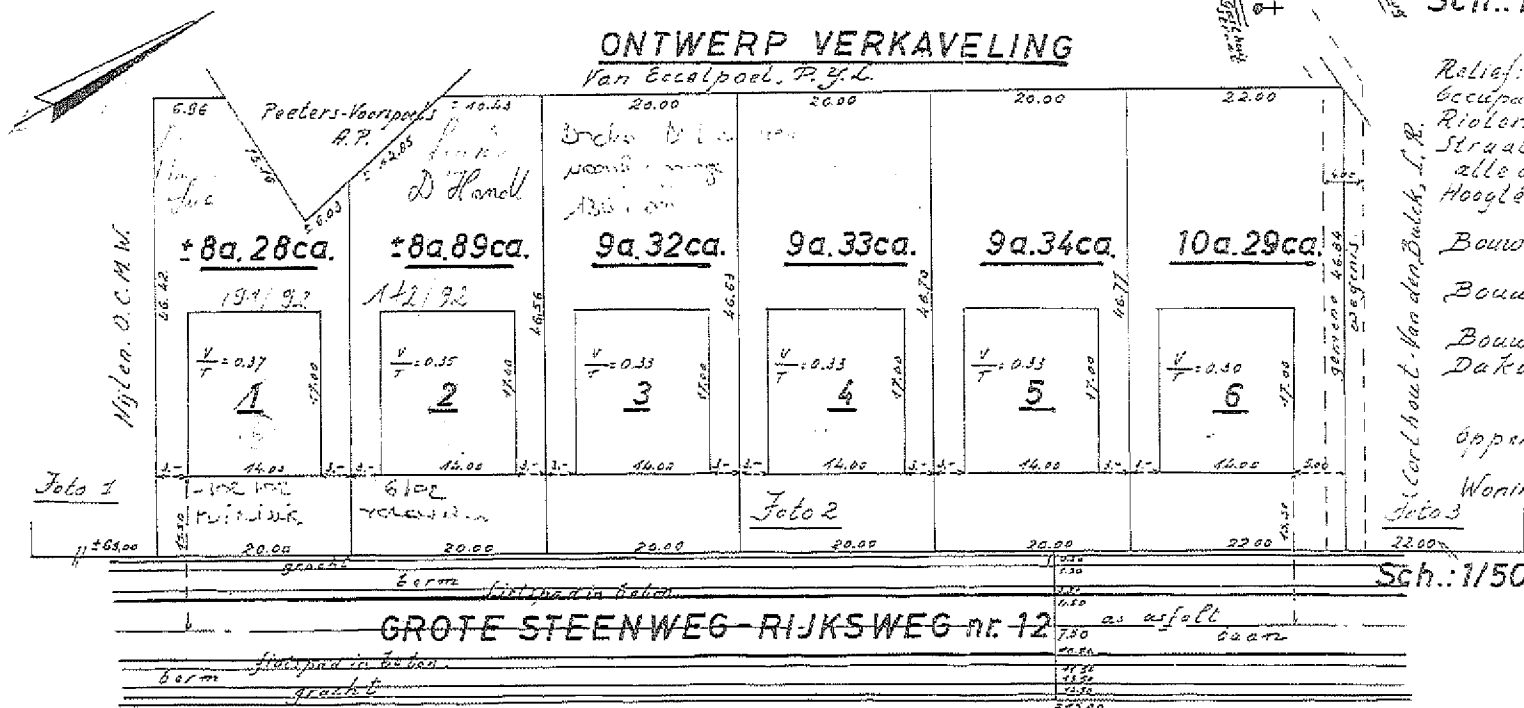
## SITUATIE PLAN MET TOPOGRAFISCHE HOOGTELIJNEN



Sch.: 1/10.000

## ONTWERP VERKAVELING

Van Eccalpoel, P. J. L.



Relief: effen grond  
Occupatie: boieldad  
Riolering: Baangracht  
Straat volledig uitgerust met alle openbare nutvoorzieningen  
Hoogte niveau zelfde als steenweg

Bouwbreedte: min. 6.00 m.  
max. 14.00 m.  
Bouwdiepte: min. 3.00 m.  
max. 17.00 m.  
Bouwhoogte: max. 6.00 m.  
Dakvorm: plat dak  
schuin dak 35° & 55°

Opgelegde grafisch berekend  
Woningsdichtheid per ha:

10.000 : 925 = 10 woningen.

Sch.: 1/500

GROTE STEENWEG - RIJKSWEG nr. 12