

# DC à la carte



---

*Rue du Calvaire (Gy) 108, 6060 Gilly*  
*52026D0256/00G002*

---

[Lieu](#)  
[Environs](#)  
[Cadastre](#)  
[Plan régional](#)  
[Amenagement du territoire](#)  
[Sol et sous-sol](#)  
[Eau](#)  
[Nature](#)  
[Droit de préemption](#)  
[Patrimoine immobilier](#)  
[Cartes historiques](#)  
[Autres cartes](#)

Dossier: 24-01-5341/003

---

*Lieu*

---

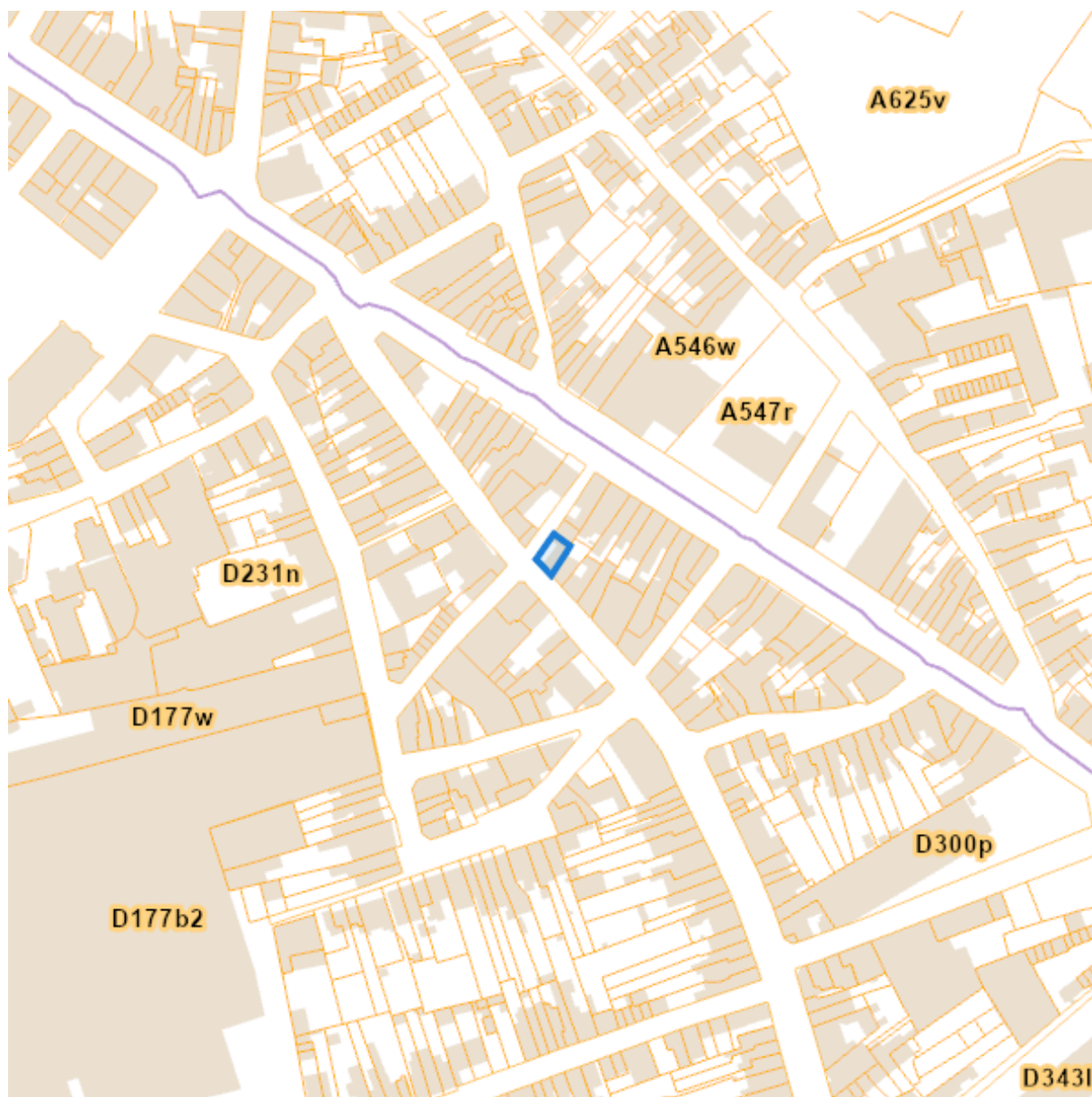


Dossier: 24-01-5341/003

---

*Environs*

---



Cadastre

Situation la plus récente



[eservices.minfin.fgov.be](https://eservices.minfin.fgov.be)

Dossier: 24-01-5341/003

### Situation fiscale



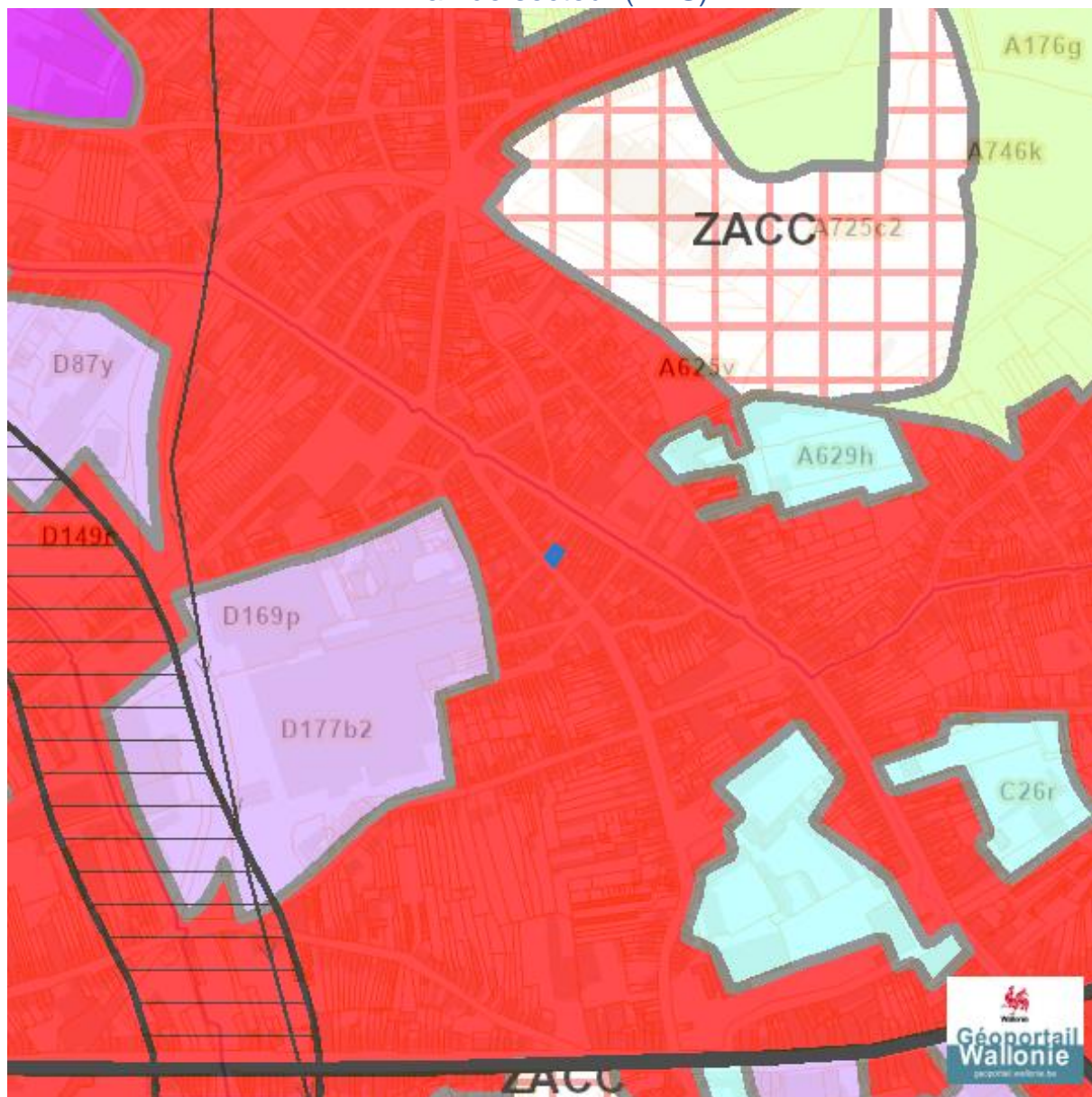
[eservices.minfin.fgov.be](http://eservices.minfin.fgov.be)

---

Plan régional






























---

Plan de secteur (PDS)



Dossier: 24-01-5341/003

Rue du Calvaire (Gy) 108, 6060 Gilly

	Habitat
	Habitat à caractère rural
	Habitat vert
	Services publics et équipements communautaires
	Centre d'enfouissement technique
	Centre d'enfouissement technique désaffecté
	Loisirs
	Servitude particulière
	Activité économique mixte
	Activité économique industrielle
	Activité économique spécifique Agro-Economique
	Activité économique spécifique Grande Distribution
	Activité économique spécifique Risque majeur
	Dépendances d'extraction
	Extraction à destination agricole
	Extraction à destination forestière
	Extraction à destination espaces verts
	Extraction à destination zone naturelle
	Aménagement communal concerté
	Aménagement communal concerté à caractère économique
	Enjeu communal
	Enjeu régional
	Agricole
	Forestière
	Espaces verts
	Naturelle
	Parc
	Eau
	Non affectée ("zone blanche")

Dossier: 24-01-5341/003

### Avant-projets et projets de modification du Plan du Secteur





---

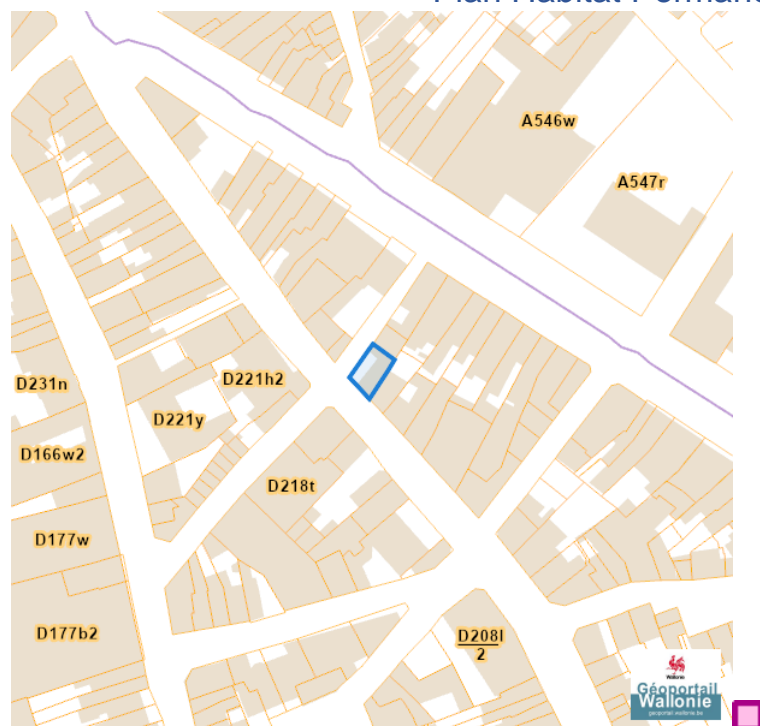
*Aménagement du territoire*


---

### Lotissements



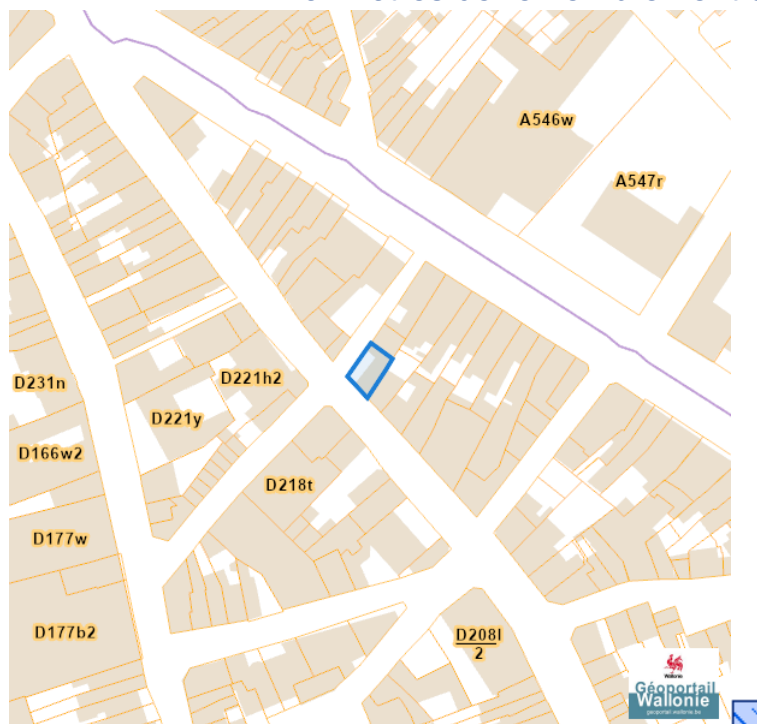
### Plan Habitat Permanent



Dossier: 24-01-5341/003

Rue du Calvaire (Gy) 108, 6060 Gilly

## Périmètres de remembrement urbain (PRU)



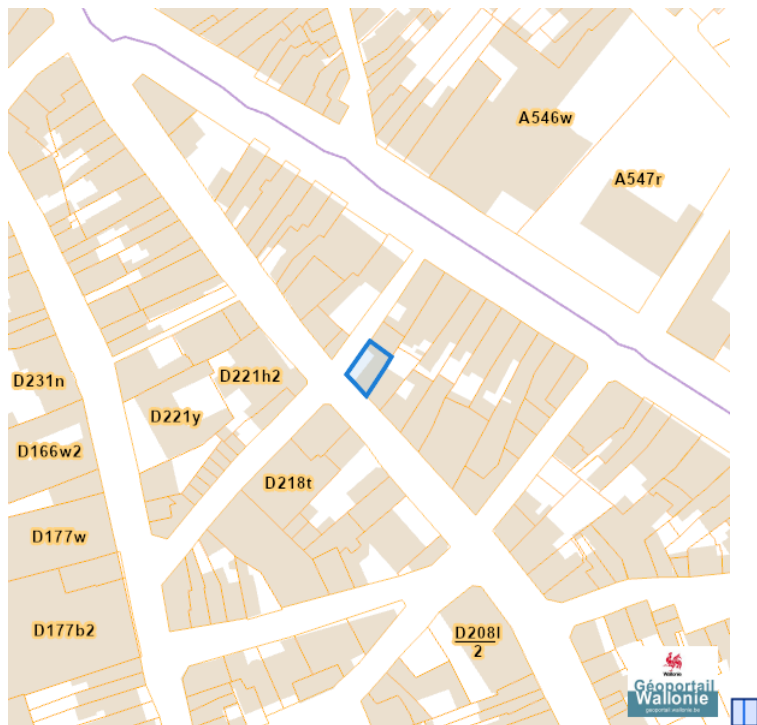
## Périmètres de reconnaissance économique (PRE)



Dossier: 24-01-5341/003

Rue du Calvaire (Gy) 108, 6060 Gilly

### Périmètres de rénovation urbaine



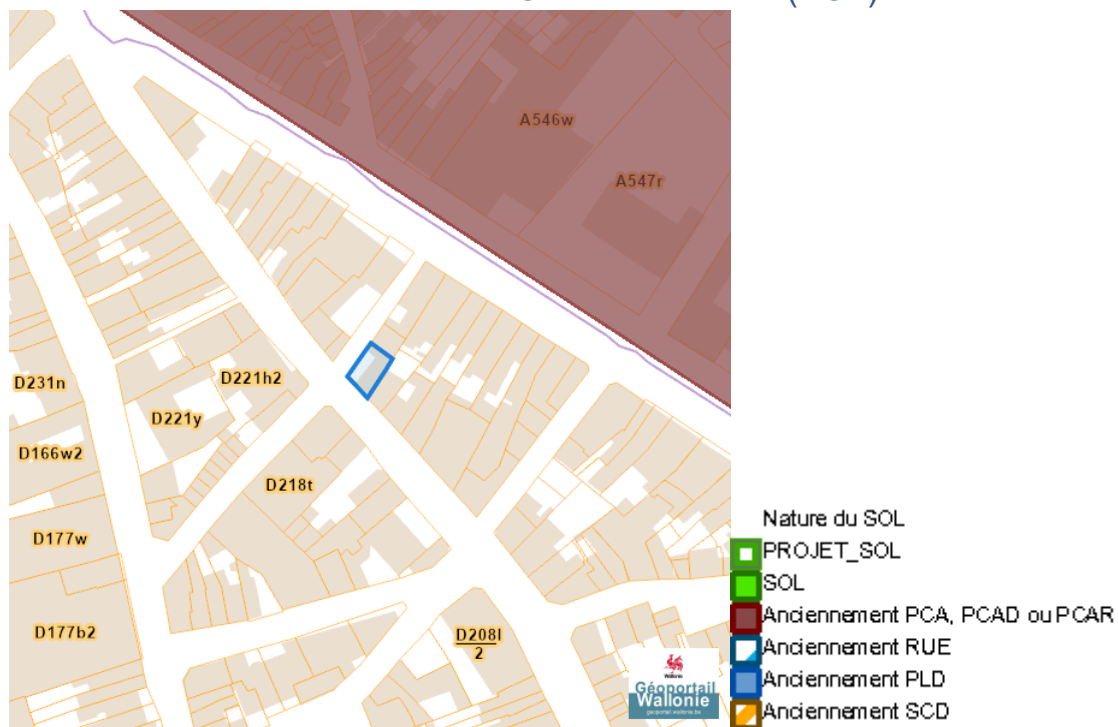
### Périmètres de revitalisation urbaine



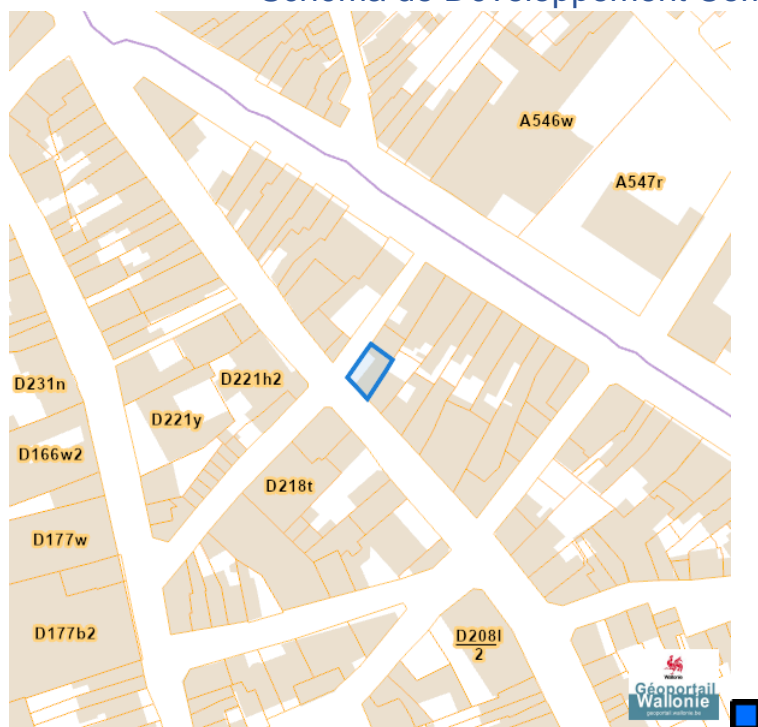
Dossier: 24-01-5341/003

Rue du Calvaire (Gy) 108, 6060 Gilly

## Schéma d'Orientation Local (SOL)



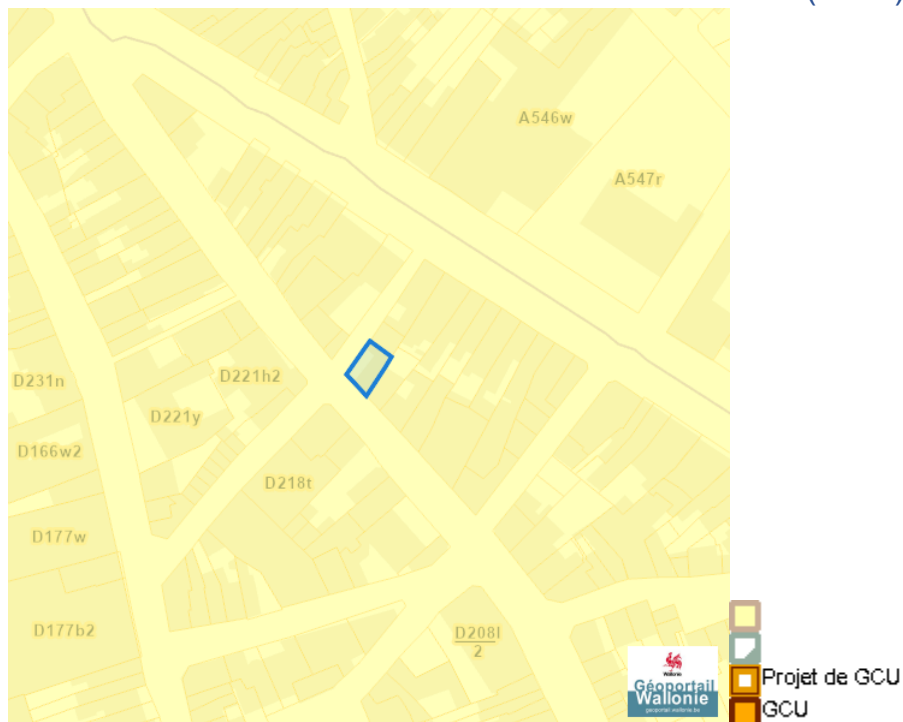
## Schéma de Développement Communal (SDC)



Dossier: 24-01-5341/003

Rue du Calvaire (Gy) 108, 6060 Gilly

### Guide Communal d'Urbanisme (GCU)

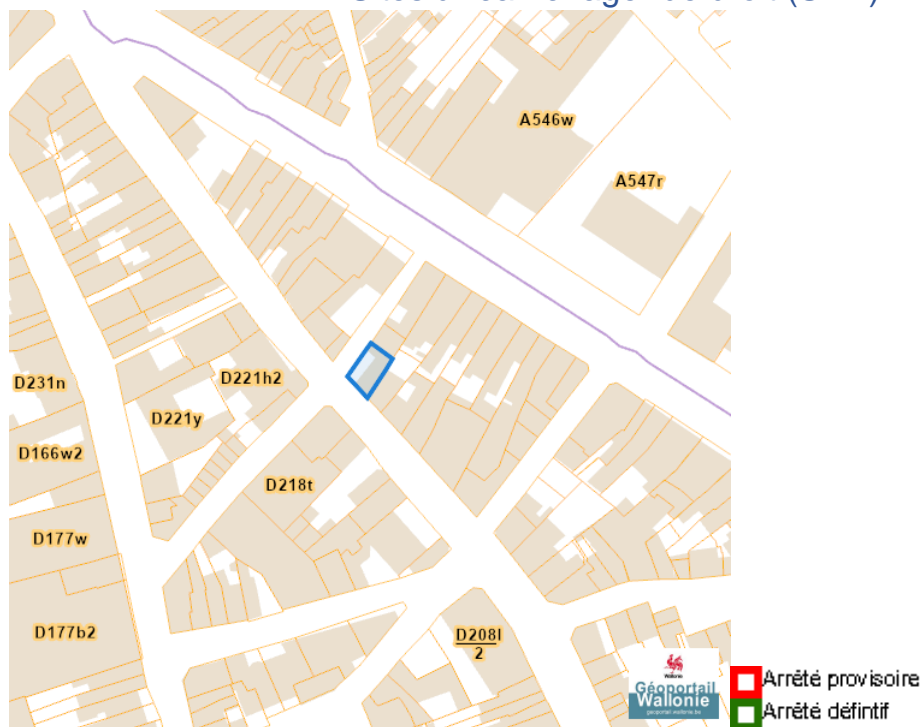


### Guide Régional d'Urbanisme (GRU)

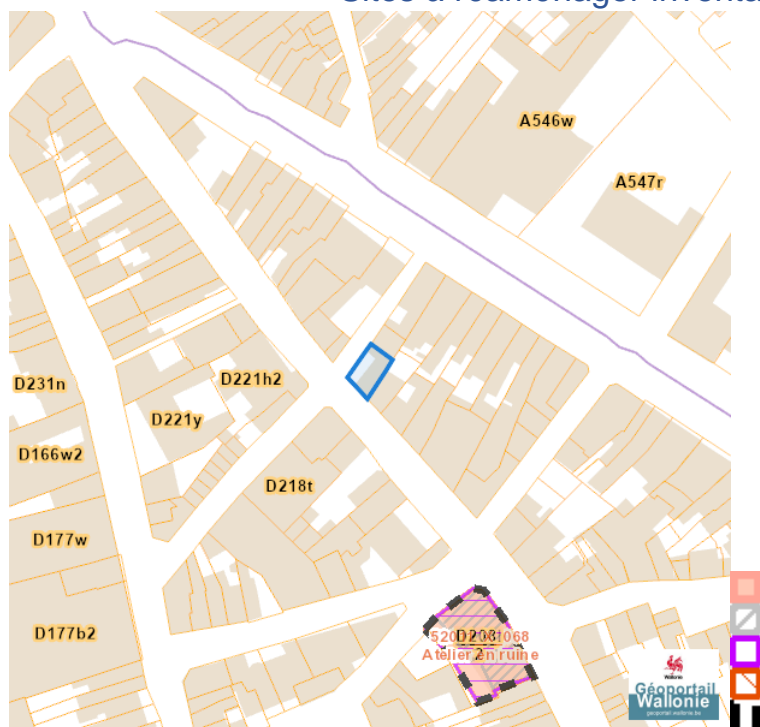


Dossier: 24-01-5341/003

### Sites à réaménager de droit (SAR)

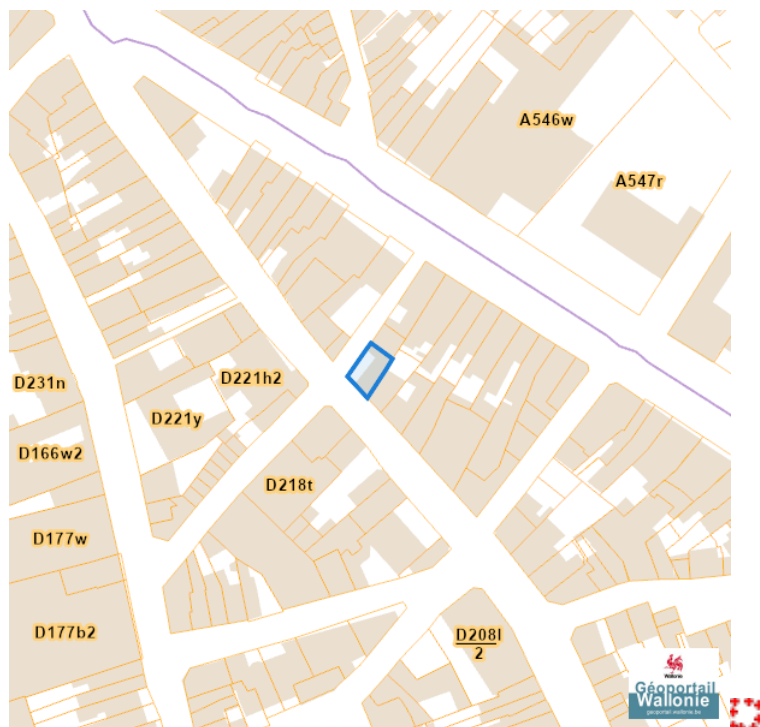


### Sites à réaménager inventaire (ISA)

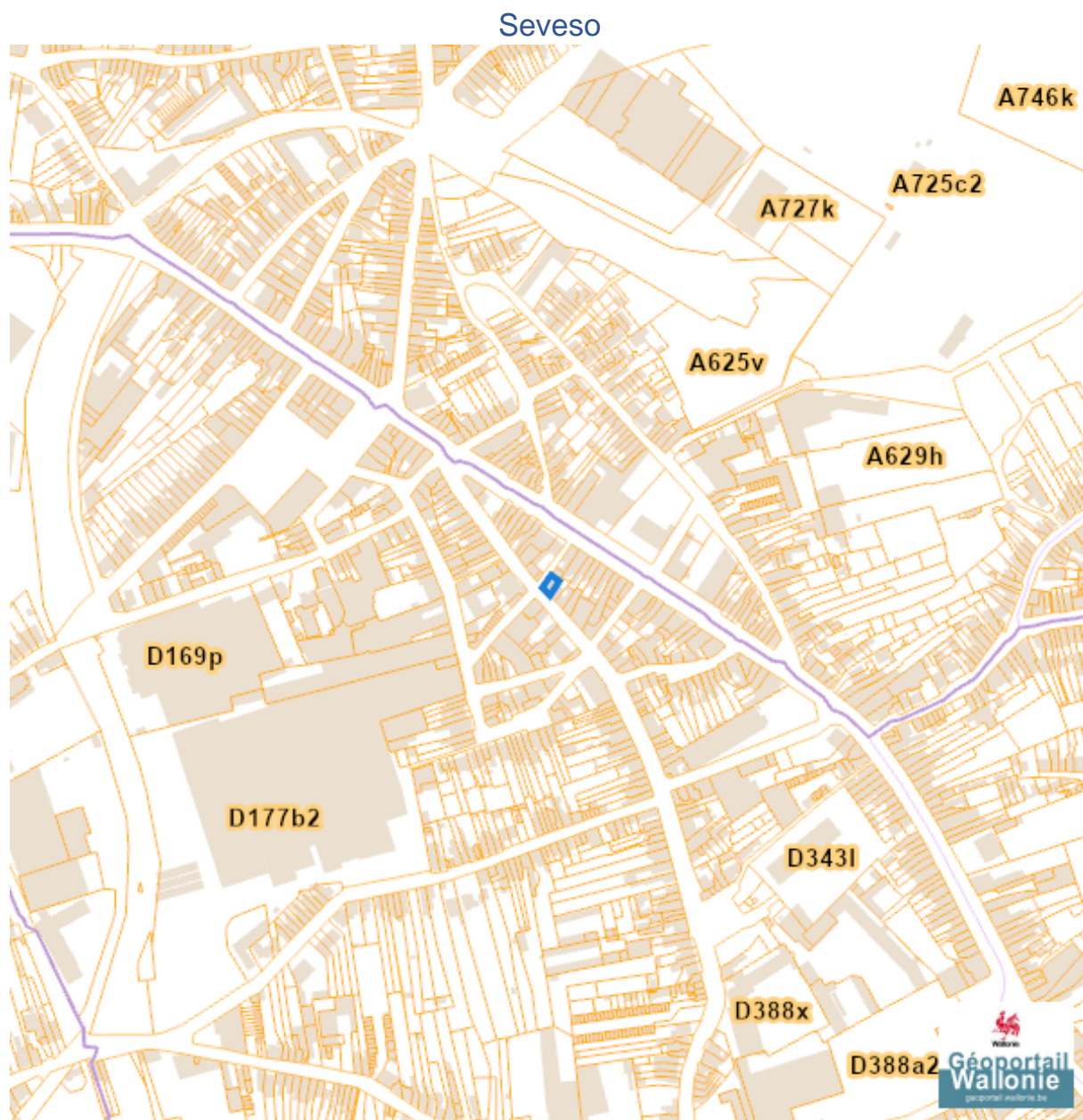


Rue du Calvaire (Gy) 108, 6060 Gilly

### Taxation des bénéfices résultant d'une révision du plan de secteur



Dossier: 24-01-5341/003



- Zone vulnérable basées sur un risque de probabilité d'effets dangereux supérieure à E-5 et sur une distance de 100m autour du site SEVESO
- Zone vulnérable basées sur un risque de probabilité d'effets dangereux comprise entre E-5 et E-6 et sur une distance de 200m autour du site SEVESO
- Zone vulnérable basées sur une courbe provisoire de risque et sur une distance de 200m autour du site SEVESO
- Seuil SEVESO
- Petits seuils SEVESO
- Grands seuils SEVESO
- Seuil SEVESO
- Petits seuils SEVESO
- Grands seuils SEVESO



---

*Sol et sous-sol*

---

Occupation du sol

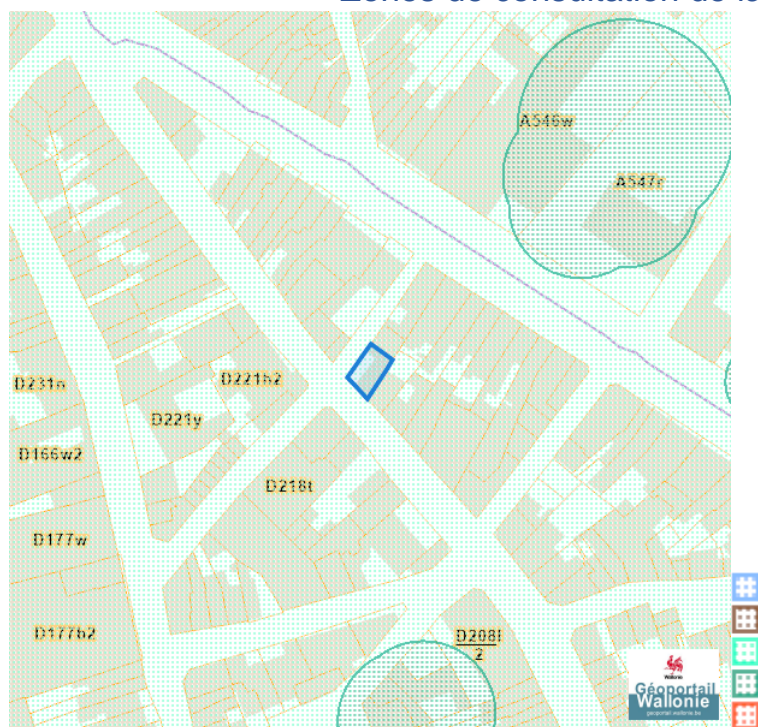


Rue du Calvaire (Gy) 108, 6060 Gilly

### Sites Karstiques



### Zones de consultation de la DRIGM



Dossier: 24-01-5341/003

Rue du Calvaire (Gy) 108, 6060 Gilly

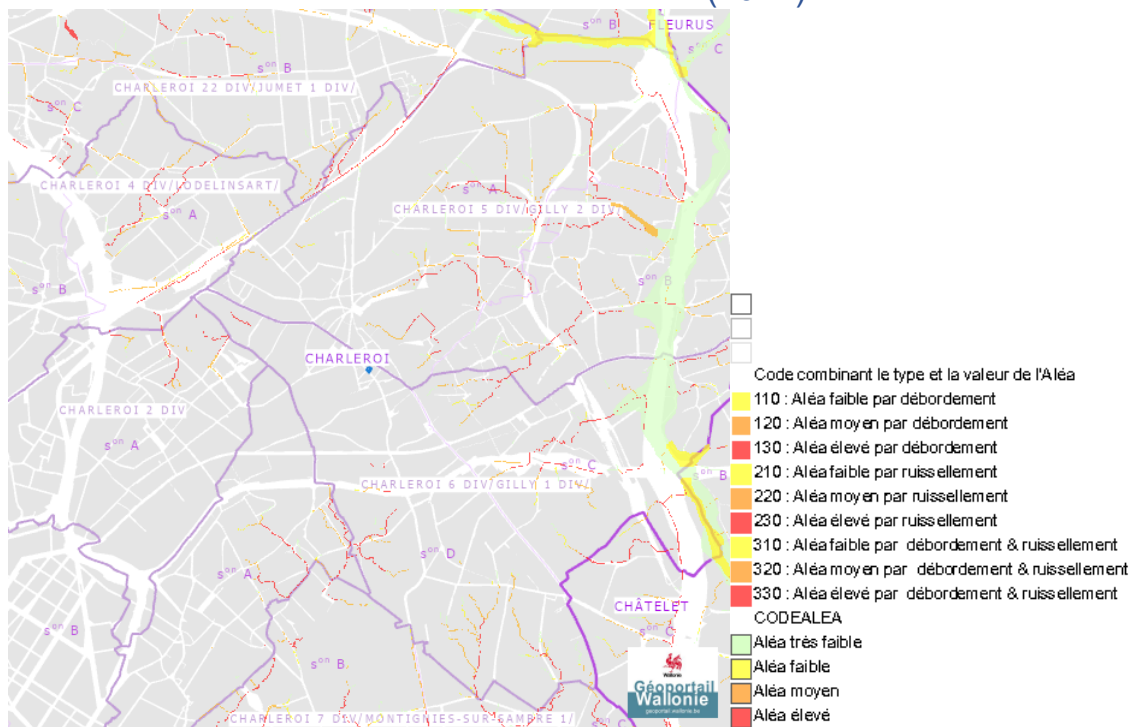
### Etat des sols (BDES)



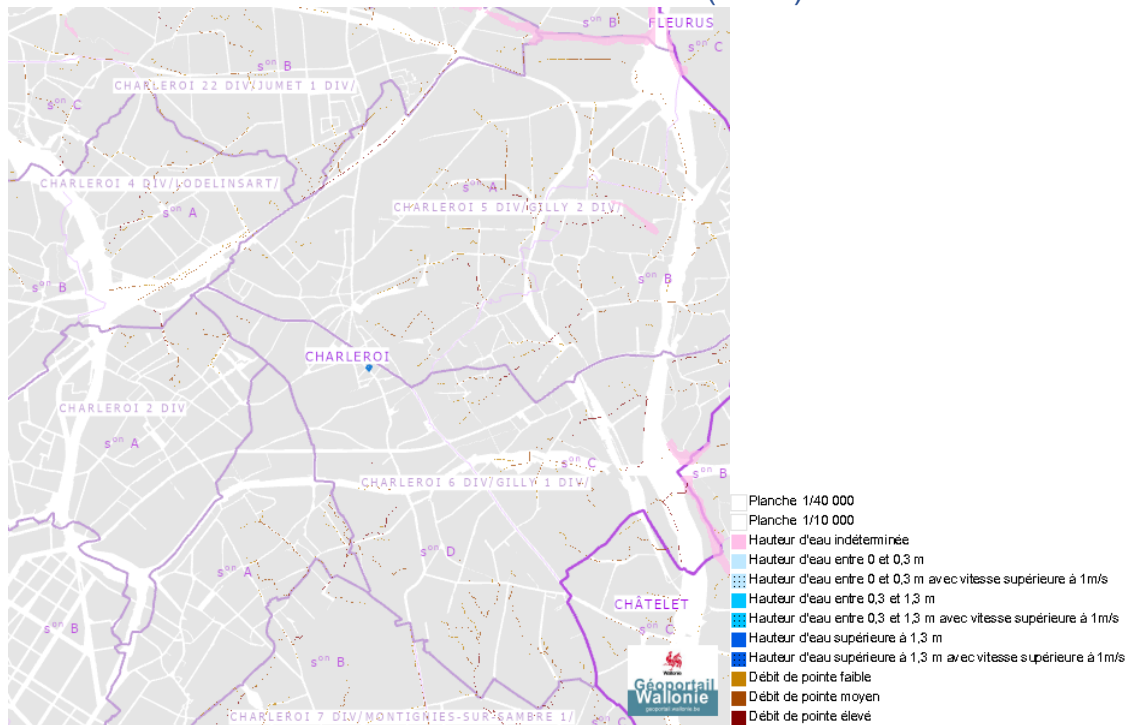
Dossier: 24-01-5341/003

Eau

Alea d' inondation (2021)

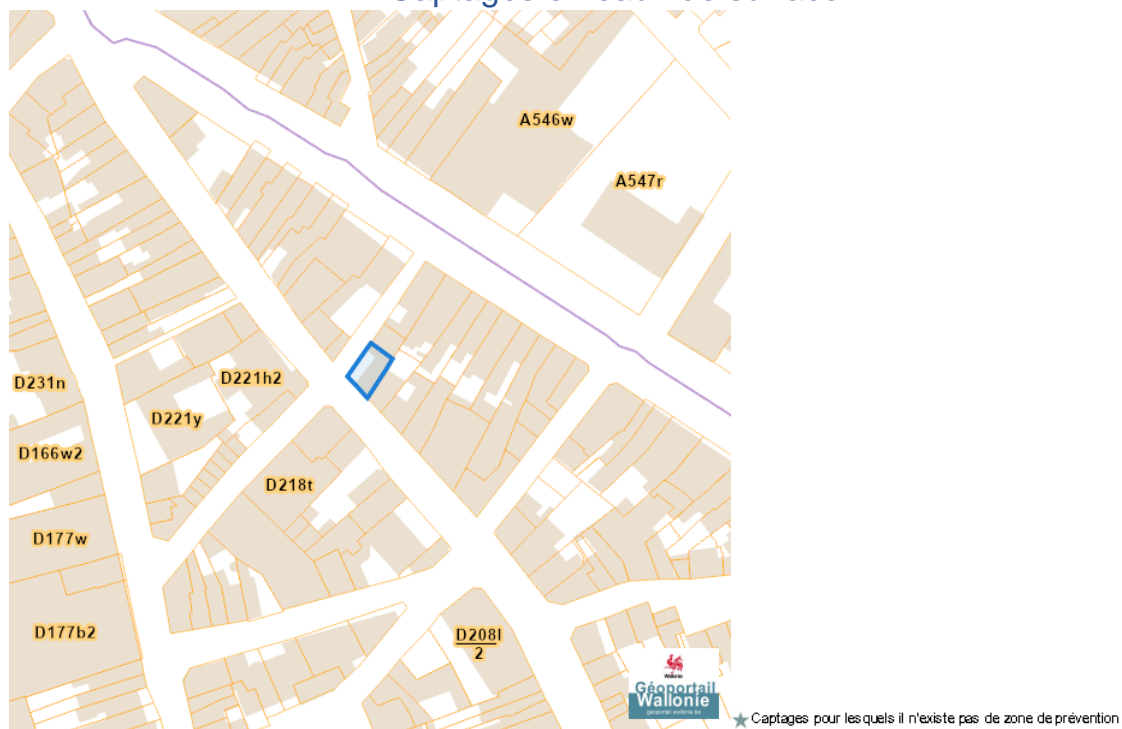


Zones inondables (2021)

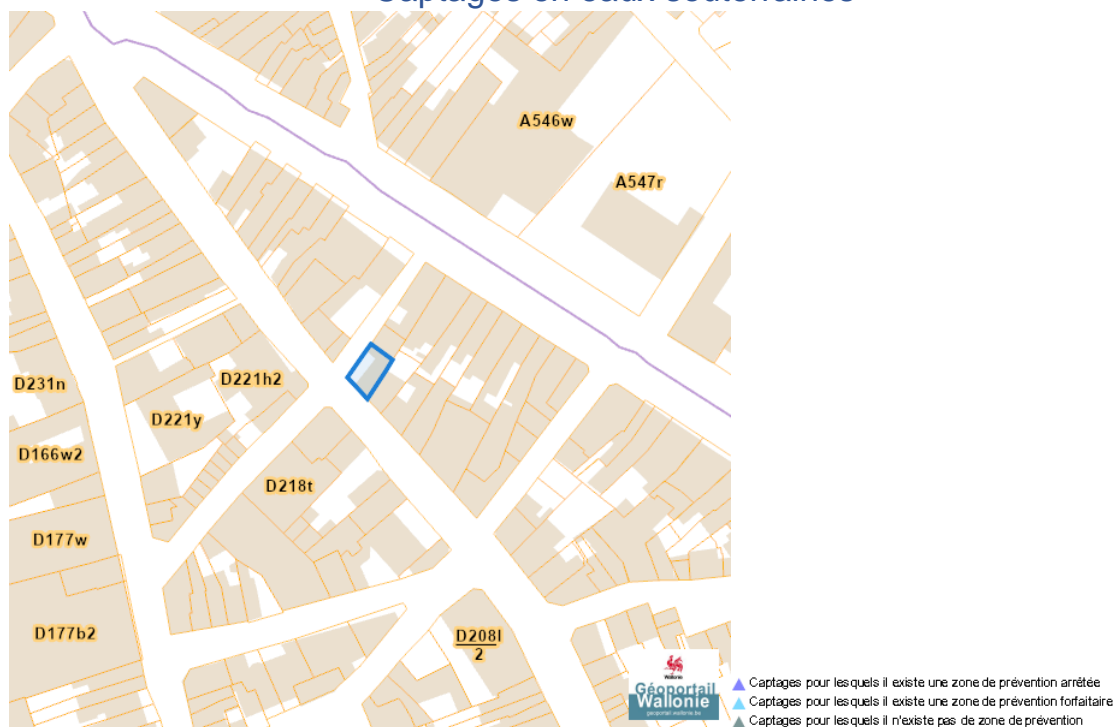


Rue du Calvaire (Gy) 108, 6060 Gilly

## Captages en eaux de surface

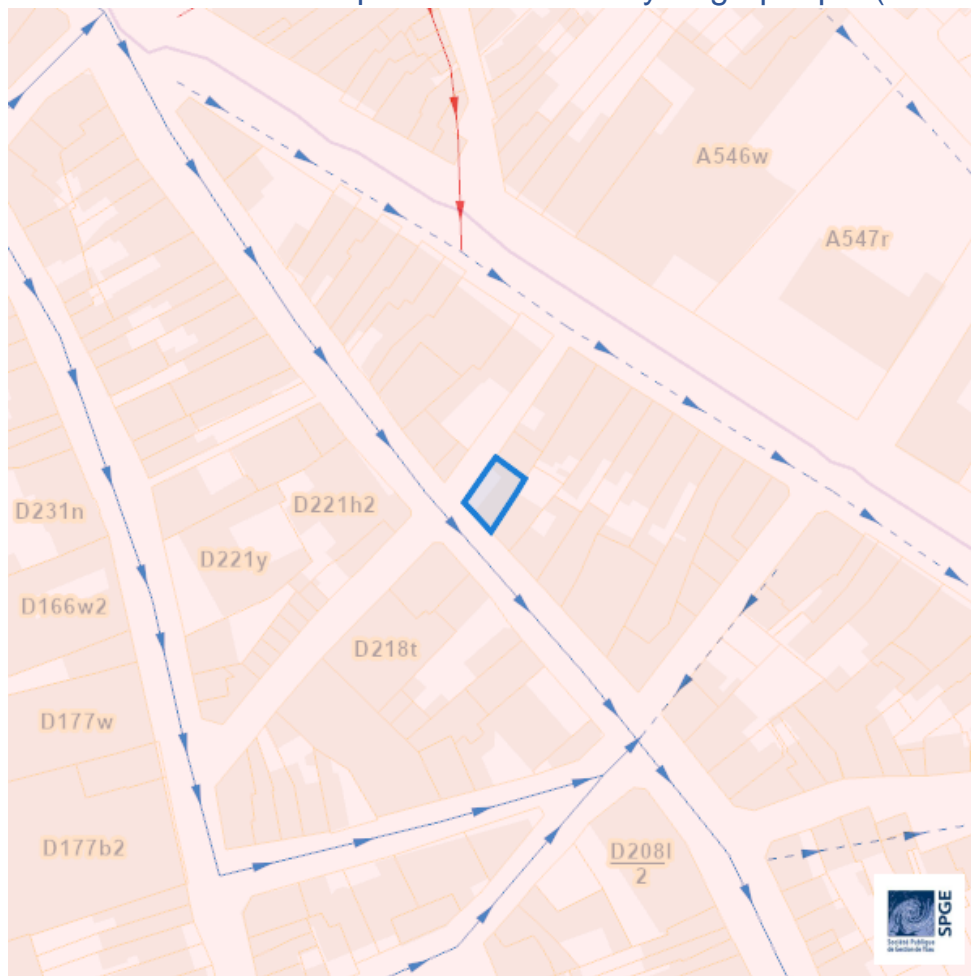


## Captages en eaux souterraines







Dossier: 24-01-5341/003

### Plan d'Assainissement par Sous-bassin Hydrographique (PASH)



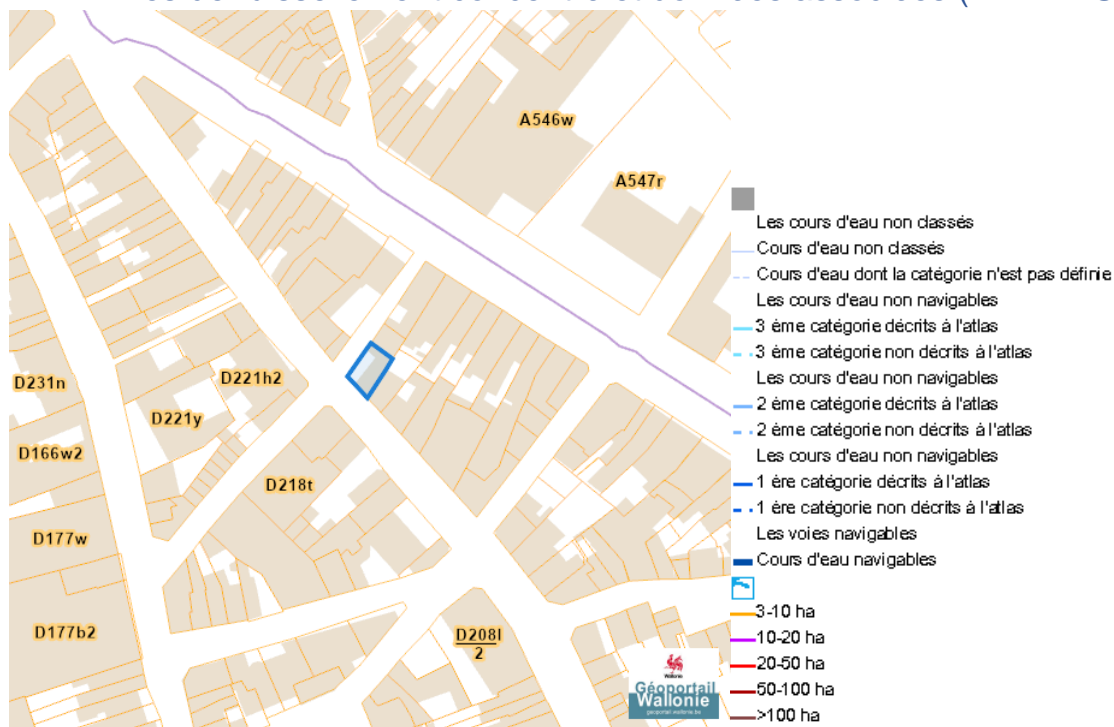
## Rue du Calvaire (Gy) 108, 6060 Gilly

- Assainissement collectif
  -  Collectif
  -  Collectif hors zone urbanisable
- Assainissement autonome
  -  Autonome
- Assainissement transitoire
  -  Transitoire
- Collecteurs gravitaires
  -  Collecteur gravitaire - Existant (localisation vérifiée)
  -  Collecteur gravitaire - Existant (schématique, localisation à vérifier)
  -  Collecteur gravitaire - En construction
  -  Collecteur gravitaire - A l'étude
- Collecteurs sous pression
  -  Collecteur sous-pression - Existant (localisation vérifiée)
  -  Collecteur sous-pression - Existant (schématique, localisation à vérifier)
  -  Collecteur sous-pression - En construction
  -  Collecteur sous-pression - A l'étude
- Type de système
  -  Strictement eaux usées
  -  Strictement eaux claires
- Unitaire (eaux usées et claires)
  -  Egout gravitaire - Existant (localisation vérifiée)
  -  Egout gravitaire - Existant (schématique, localisation à vérifier)
  -  Egout gravitaire - En construction
  -  Egout gravitaire - A l'étude
  -  Egout gravitaire - Existence à vérifier auprès de la commune
- Egout sous pression
  -  Egout sous pression - Existant (localisation vérifiée)
  -  Egout sous pression - Existant (schématique, localisation à vérifier)
  -  Egout sous pression - En construction
  -  Egout sous pression - A l'étude
  -  Egout sous pression - Existence à vérifier auprès de la commune
- Pompage
  -  Existant
  -  En construction
  -  A l'étude
- Publiques
  -  Existant
  -  En construction
  -  A l'étude
  -  A déclasser
  -  Hors Wallonie

Dossier: 24-01-5341/003

Rue du Calvaire (Gy) 108, 6060 Gilly

### Axes de ruissellement concentré et données associées (LIDAXES)



Dossier: 24-01-5341/003

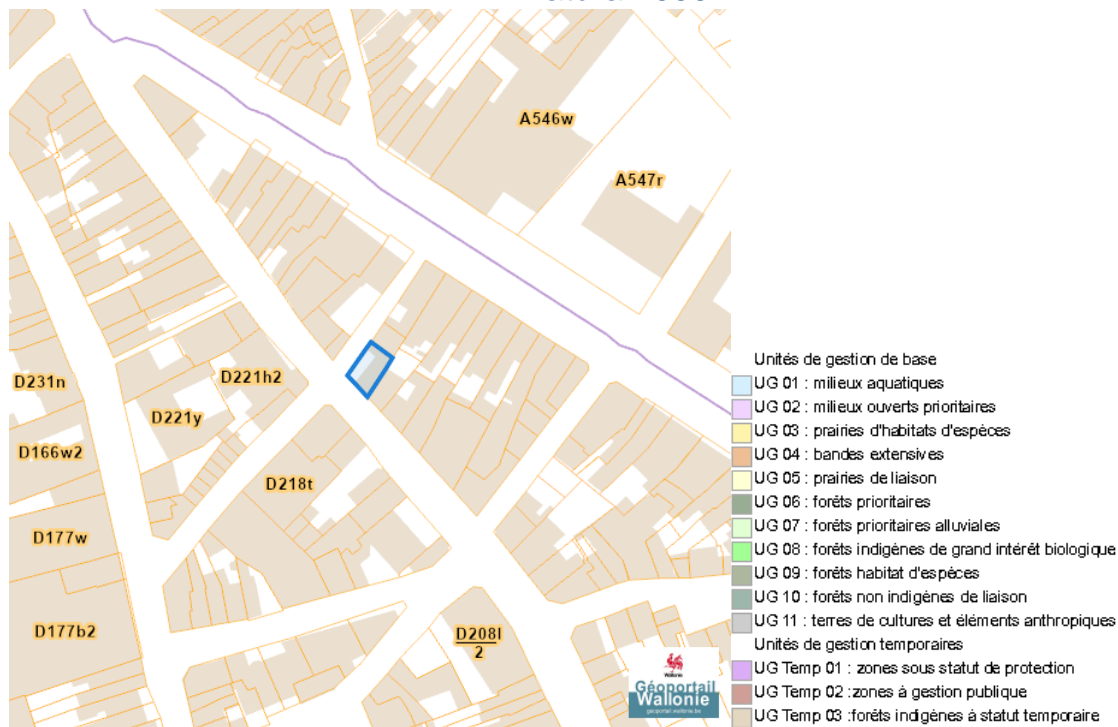


## Nature

## Arbres et haies remarquables (AHREM)

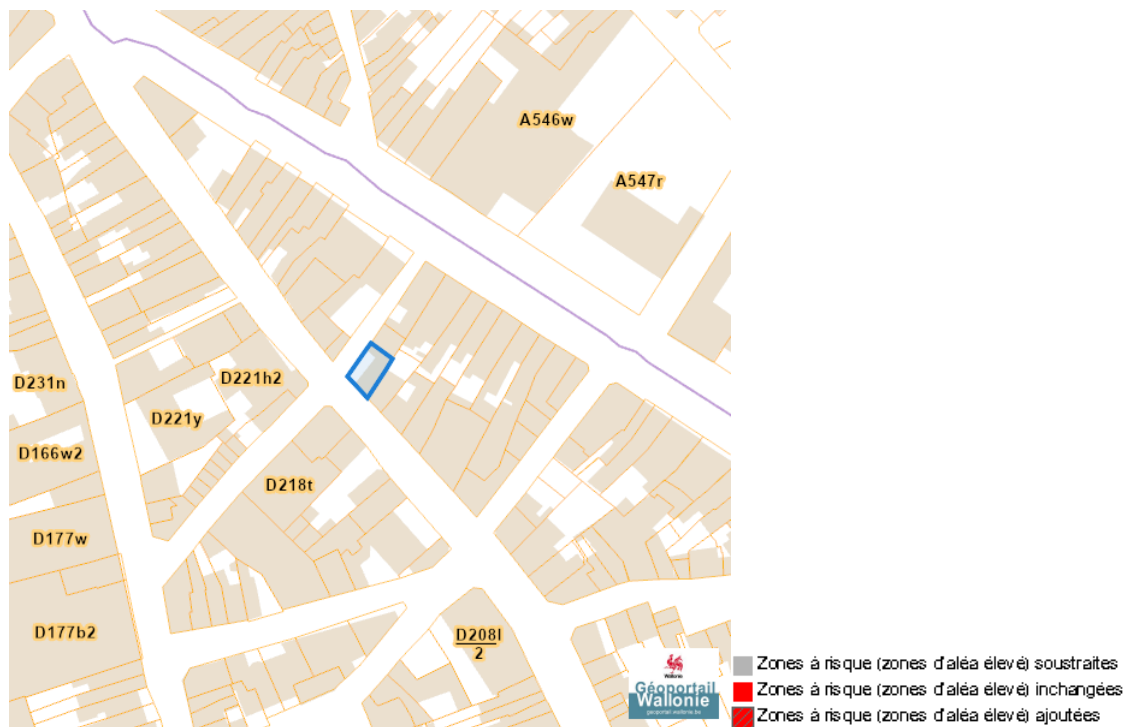


## Natura 2000

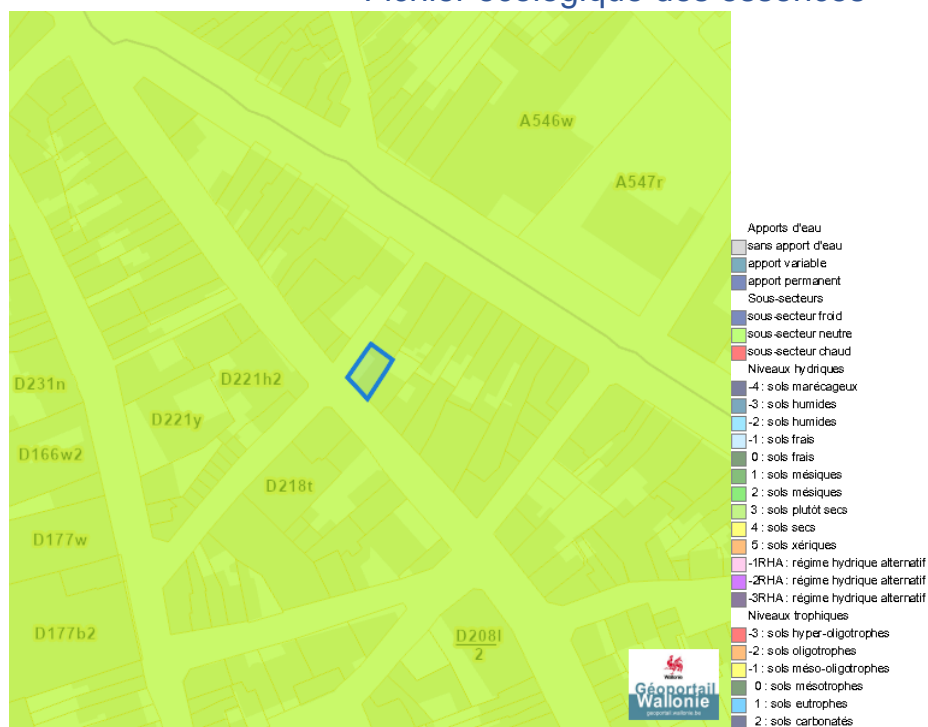


Dossier: 24-01-5341/003

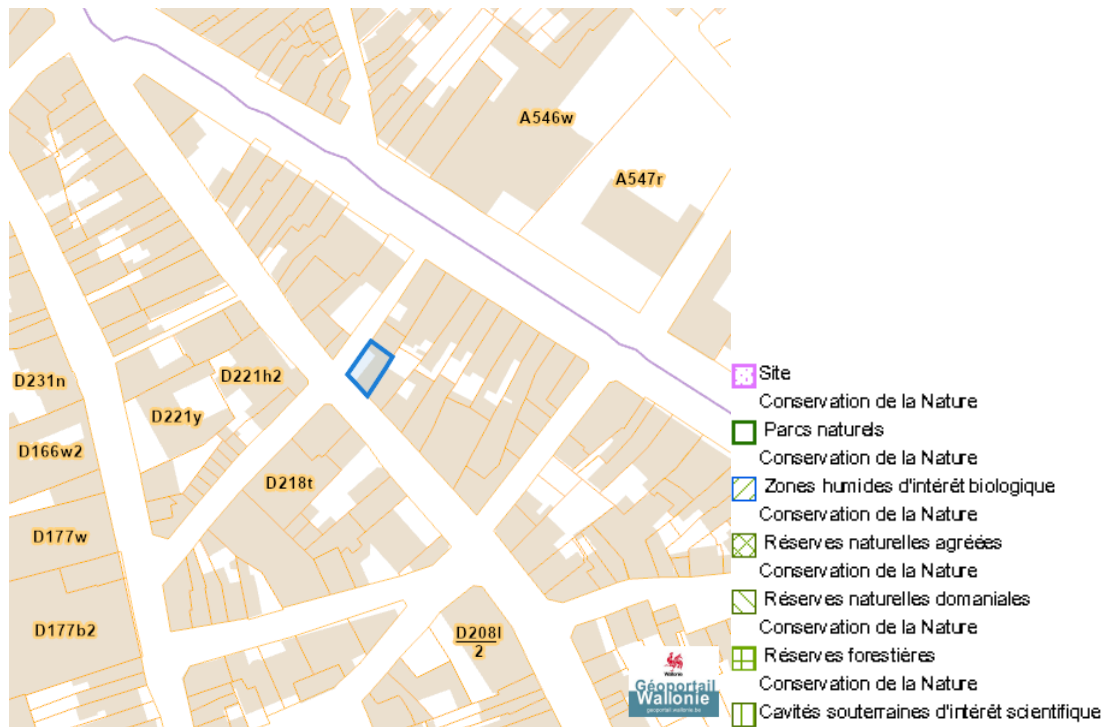
### Loi sur le contrat d'assurance terrestre



### Fichier écologique des essences



### Conservation de la nature

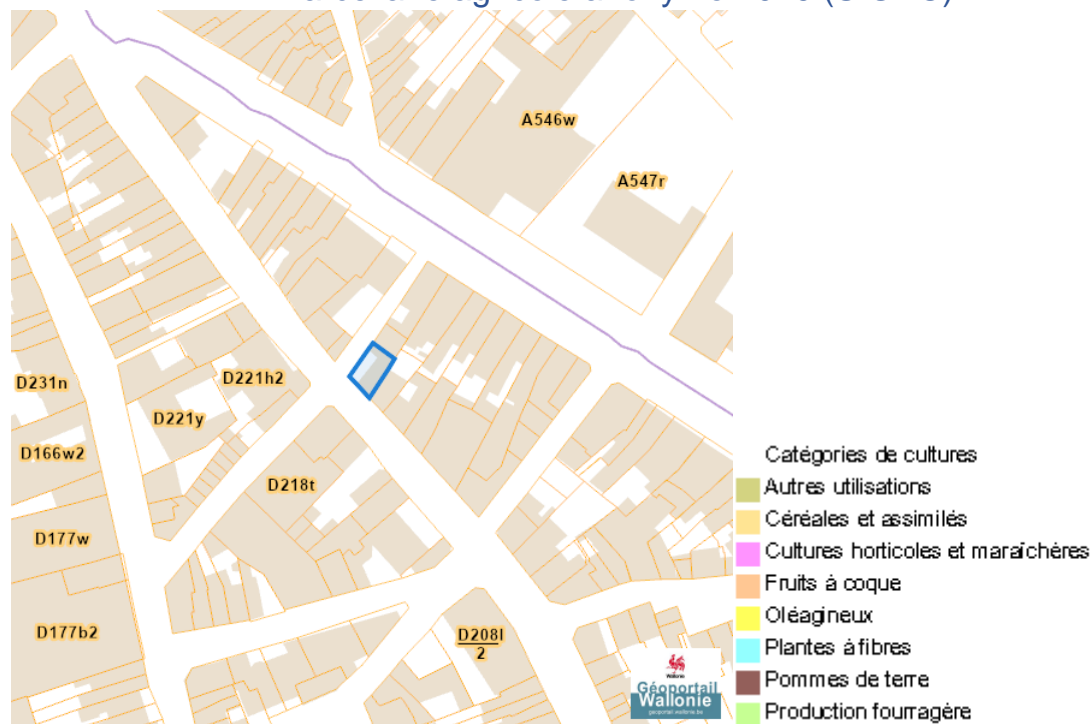


### Peste porcine africaine

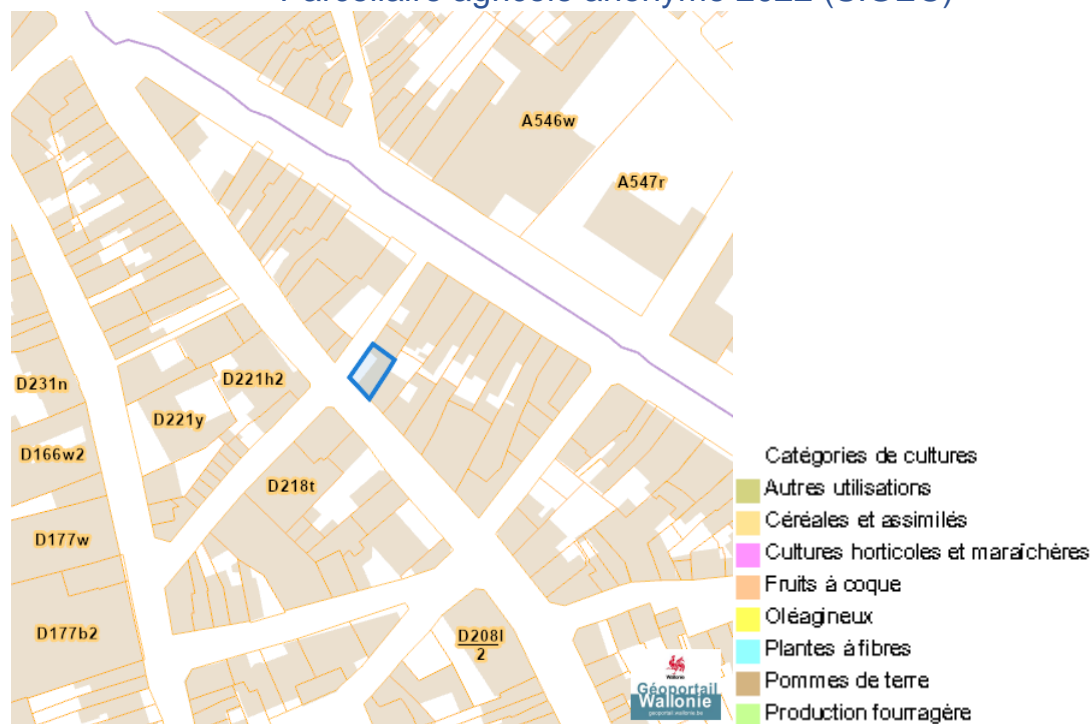


Rue du Calvaire (Gy) 108, 6060 Gilly

## Parcelle agricole anonyme 2019 (SIGEC)



## Parcelle agricole anonyme 2022 (SIGEC)



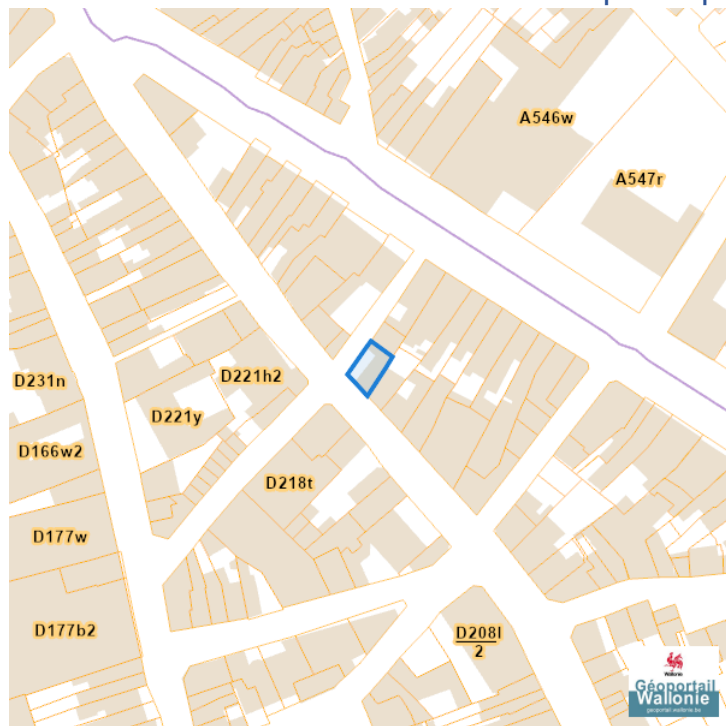
Dossier: 24-01-5341/003

---

*Droit de préemption*

---

## Communes préemptibles



Préemption, Service extérieur

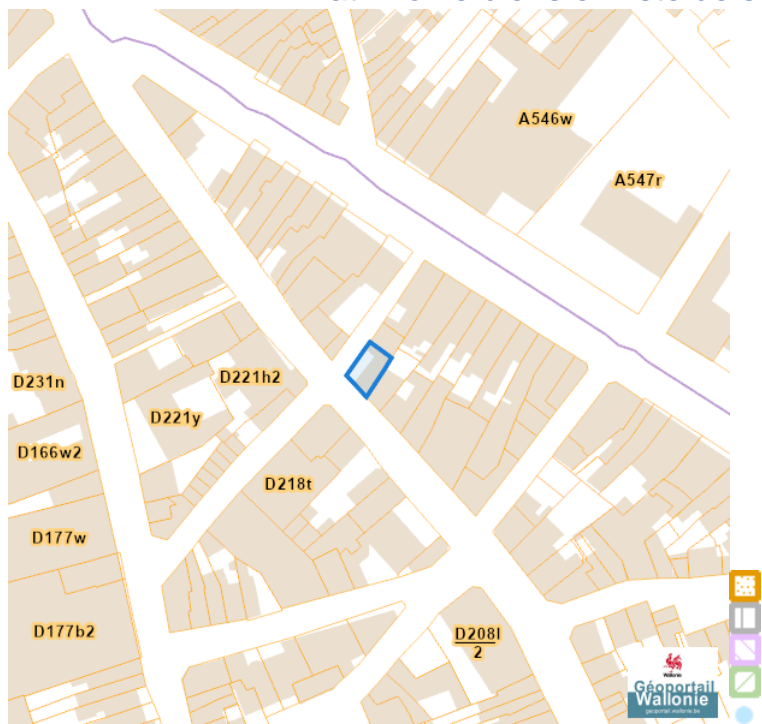
- Droit de préemption, Service extérieur de Mons
- Droit de préemption, Service extérieur de Libramont
- Droit de préemption, Service extérieur de Huy
- Pas de droit de préemption

---

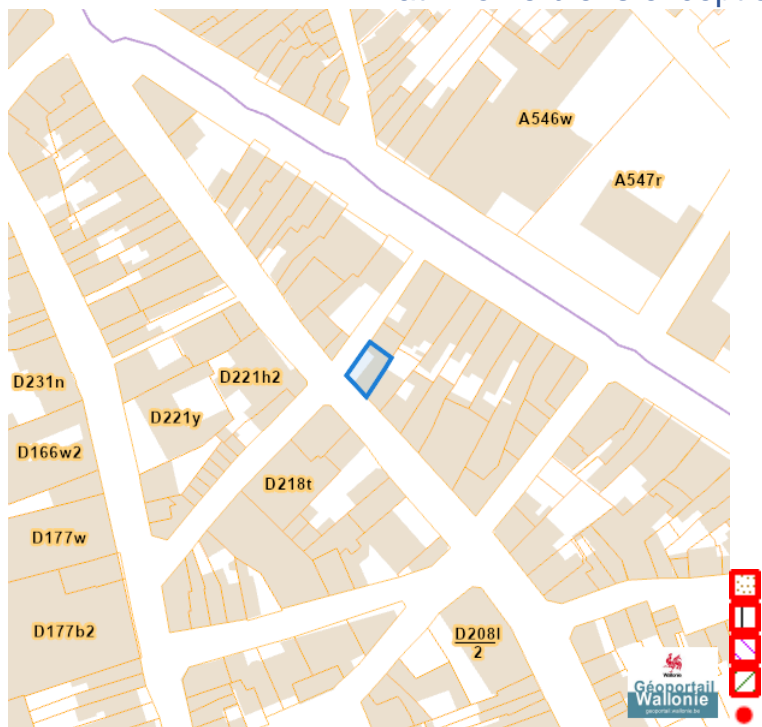
*Patrimoine immobilier*

---

Patrimoine biens en liste de sauvegarde

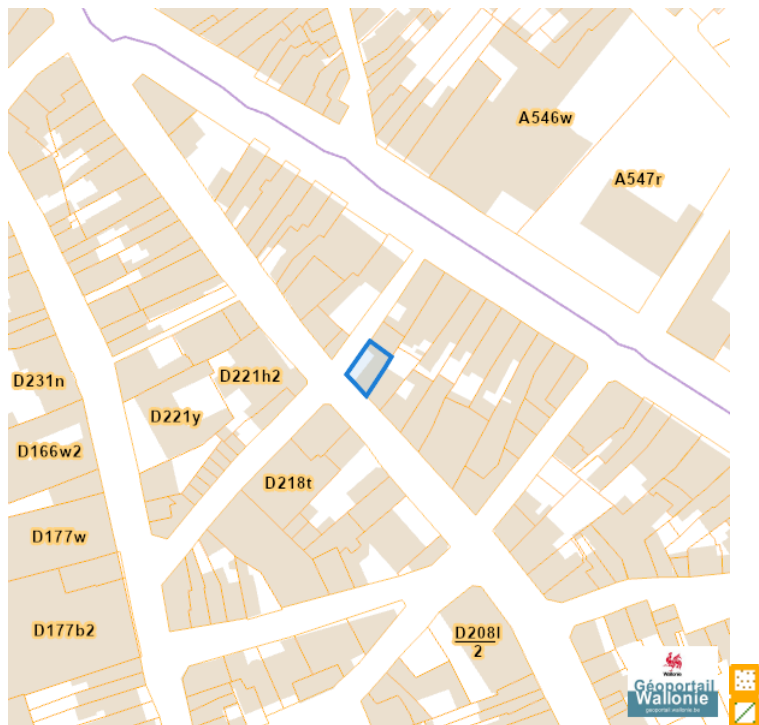


Patrimoine biens exceptionnels

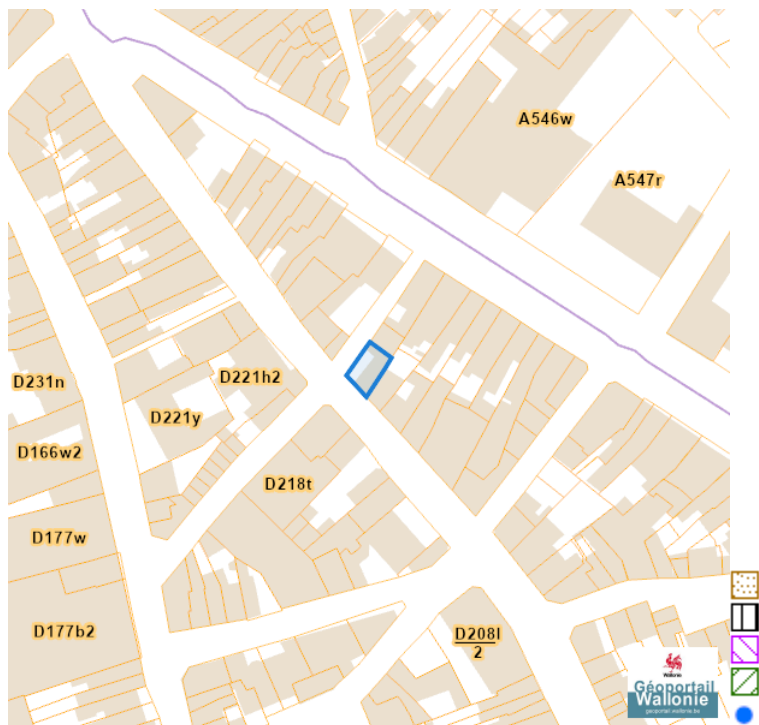


Rue du Calvaire (Gy) 108, 6060 Gilly

### Patrimoine biens mondiaux



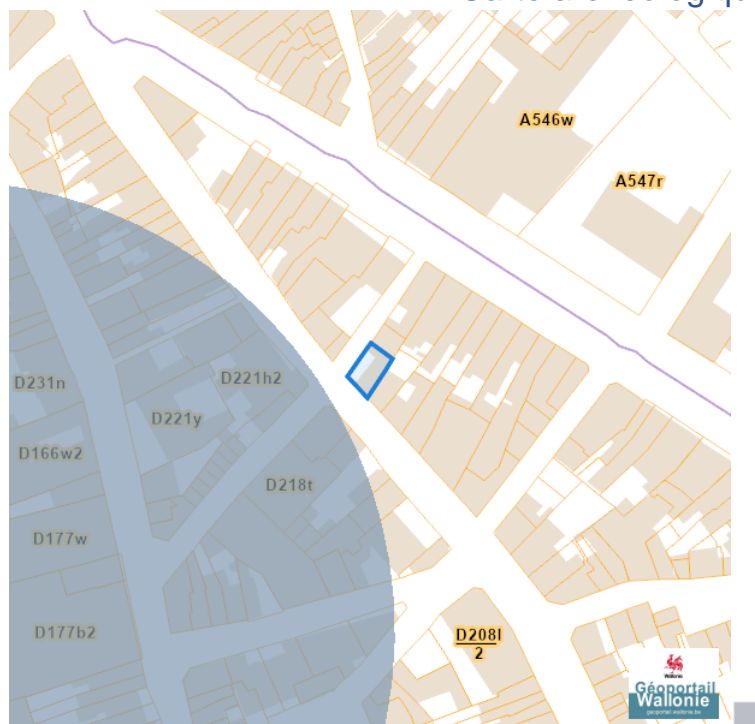
### Patrimoine biens classés et zones de protection



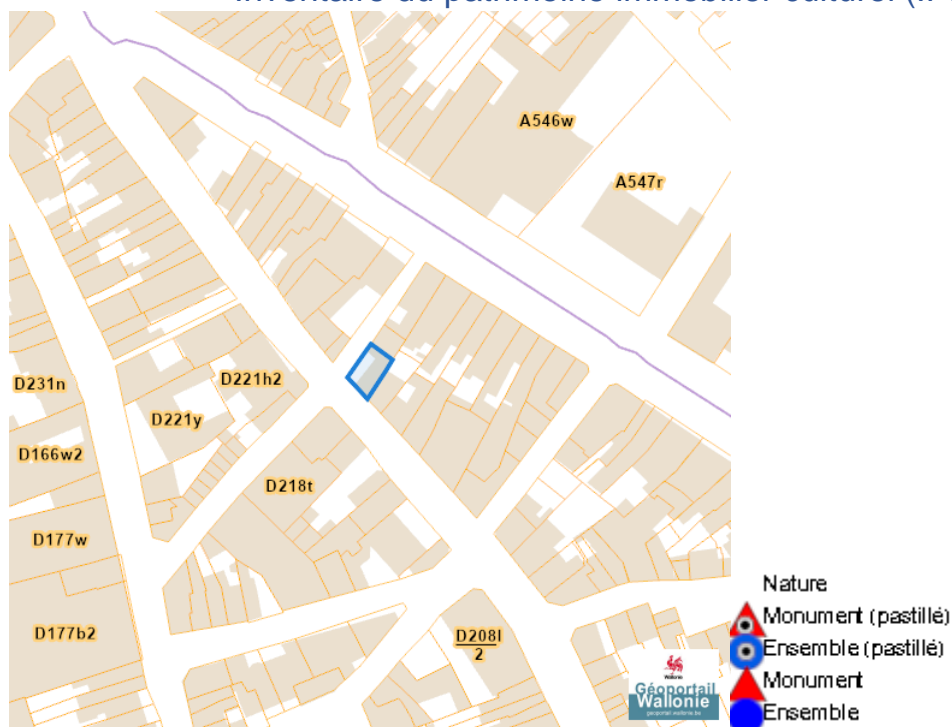
Dossier: 24-01-5341/003

Rue du Calvaire (Gy) 108, 6060 Gilly

## Carte archéologique



## Inventaire du patrimoine immobilier culturel (IPIC)



Dossier: 24-01-5341/003

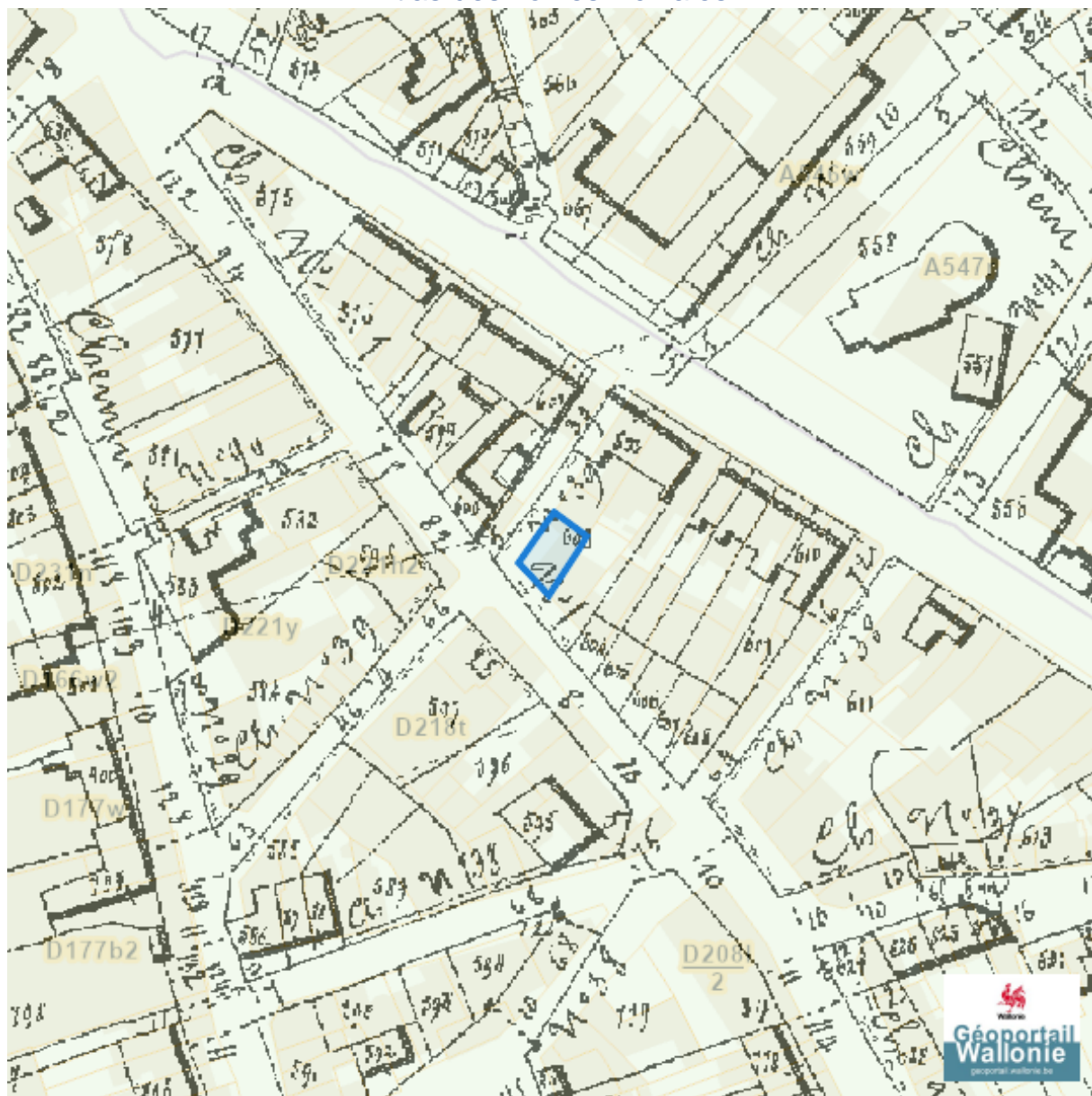


---

*Cartes historiques*

---

## Atlas des voiries vicinales



Dossier: 24-01-5341/003

Autres cartes

Réseau routier régional et bornes associées

