

DC à la carte



Campagne Dry Montibourg, 6990 Fronville
83322D0160/00D000

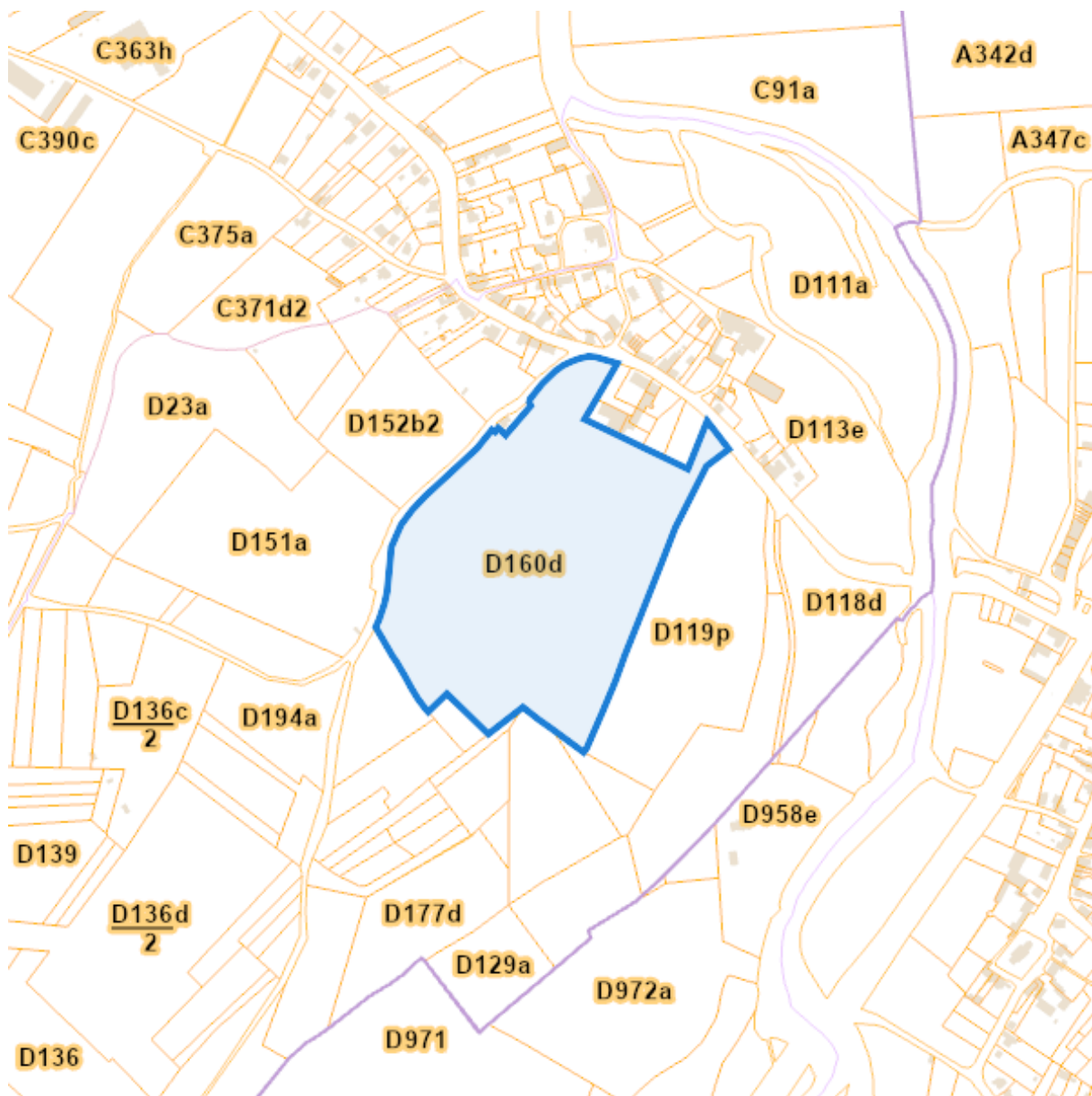
Lieu
Environs
Cadastre
Plan régional
Amenagement du territoire
Sol et sous-sol
Eau
Nature
Droit de préemption
Patrimoine immobilier
Cartes historiques
Autres cartes

Dossier: 2025-0274/003

Lieu

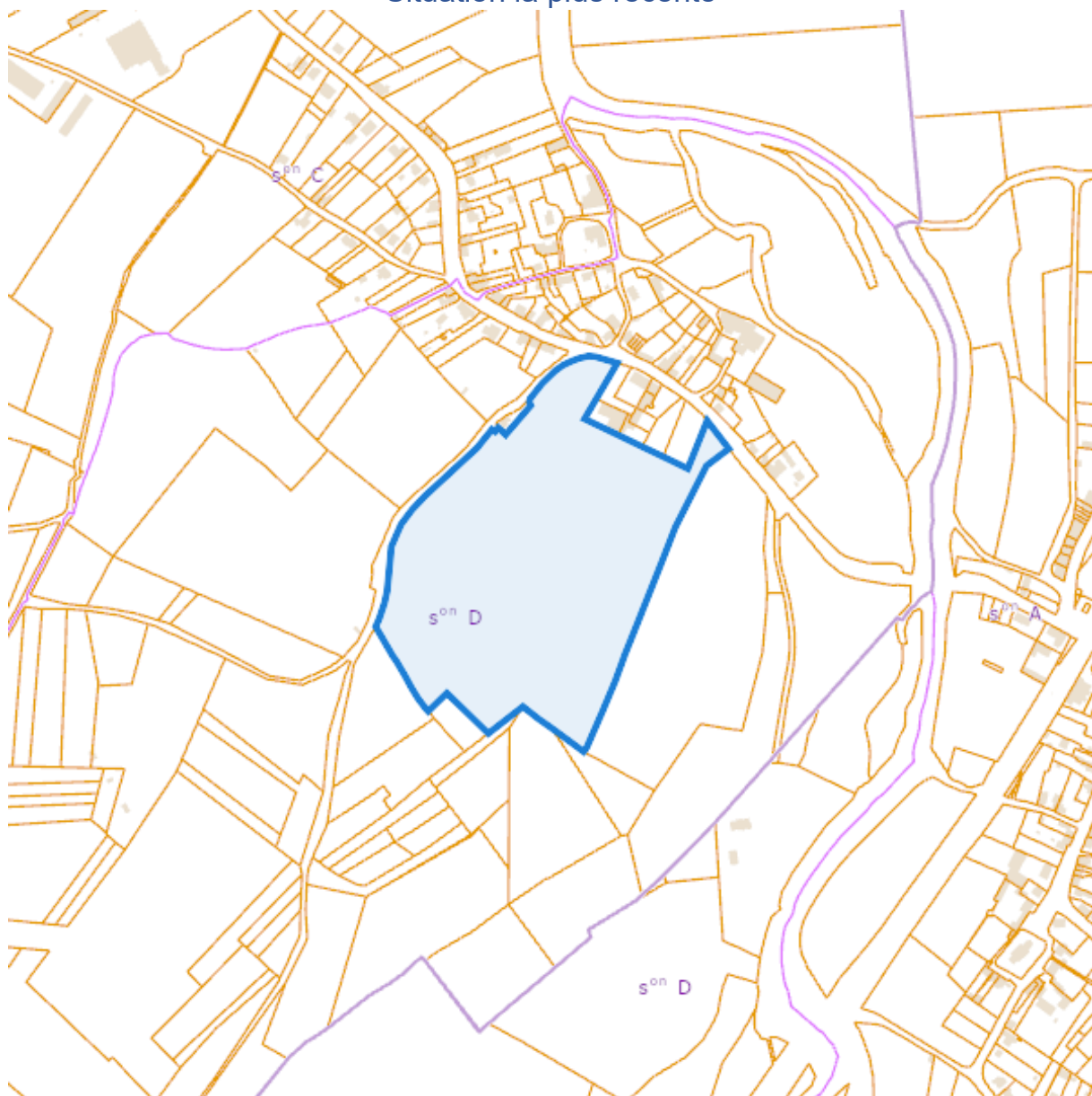


Environs



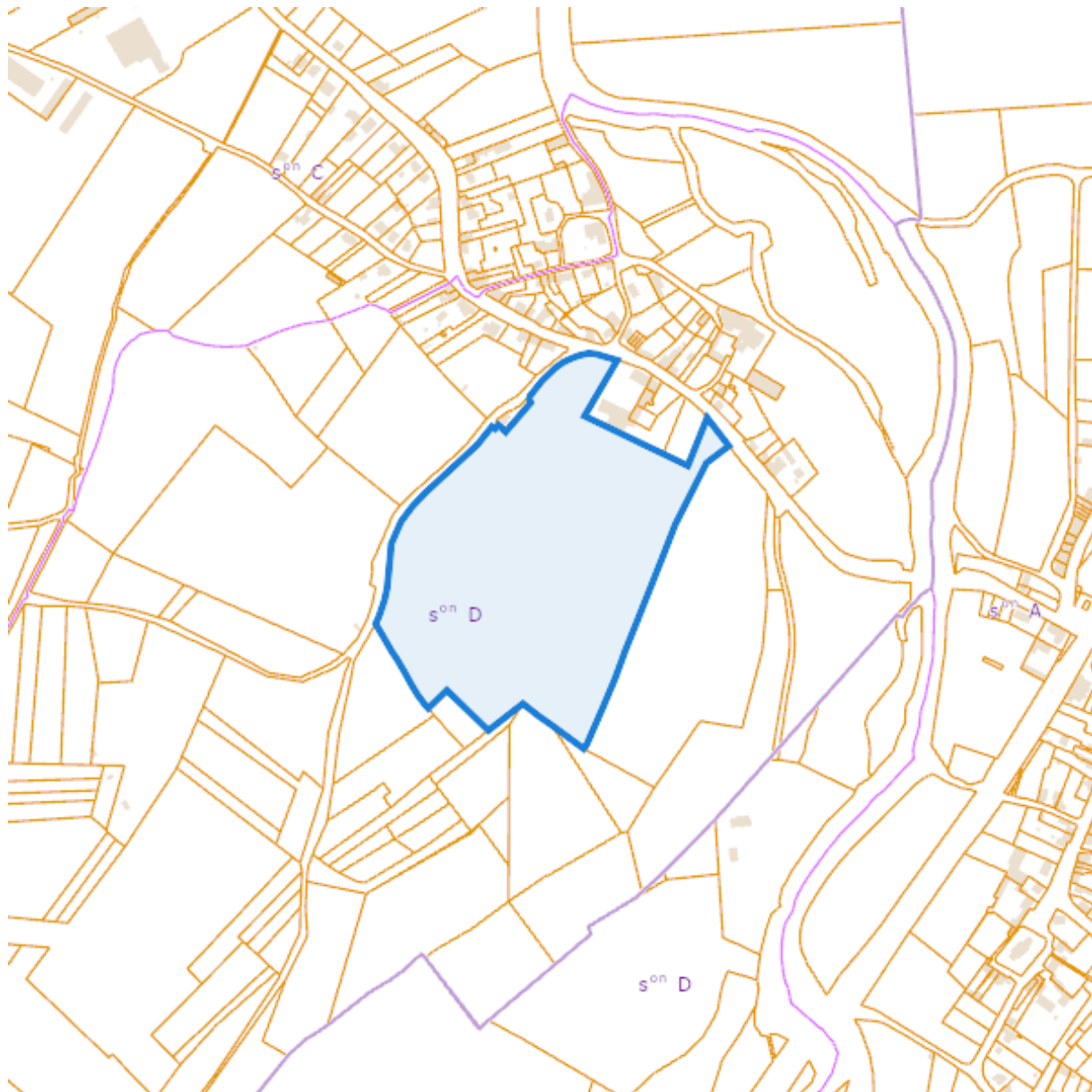
Cadastre

Situation la plus récente



eservices.minfin.fgov.be

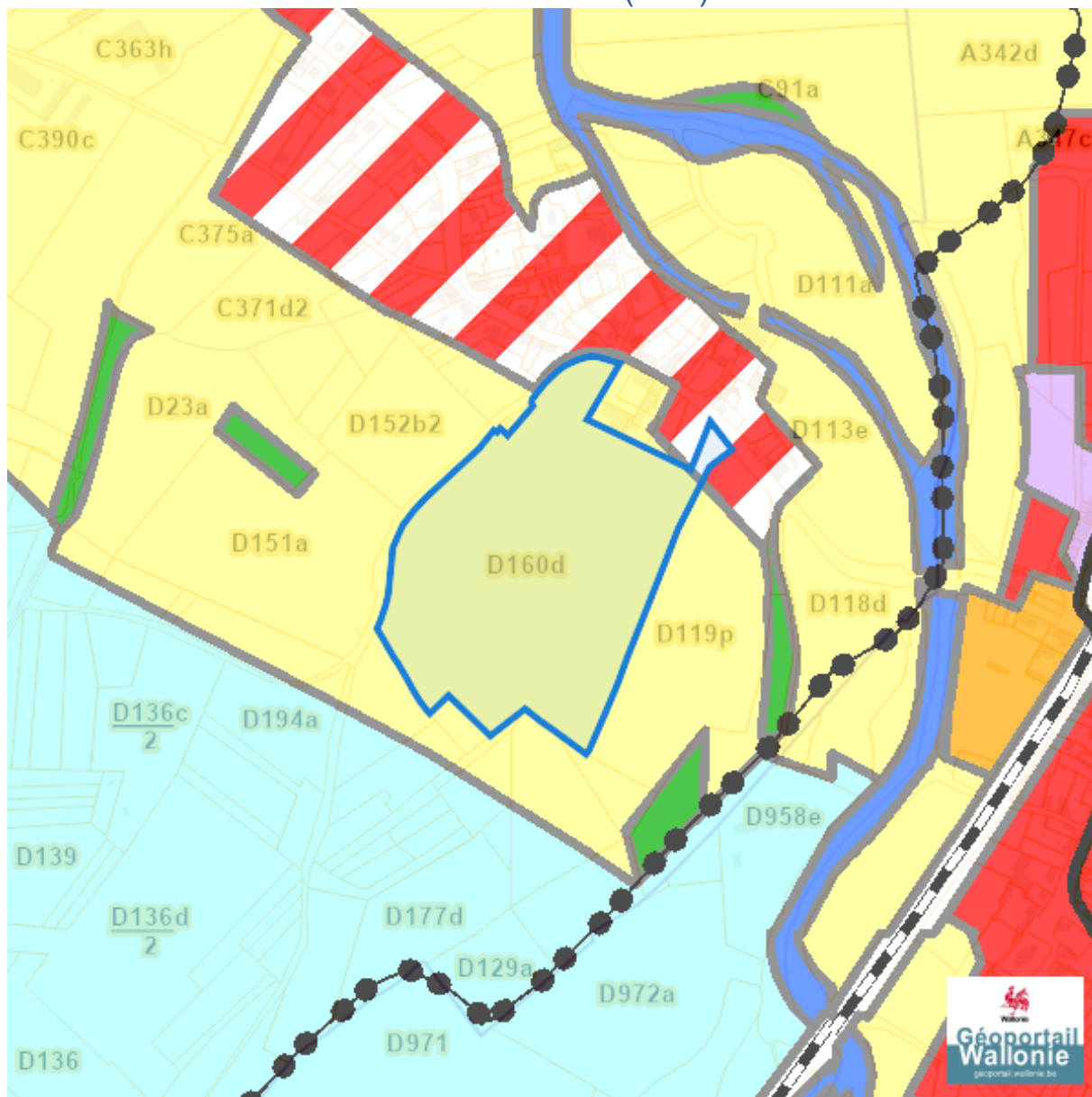
Situation fiscale



eservices.minfin.fgov.be






























Plan régional

Plan de secteur (PDS)



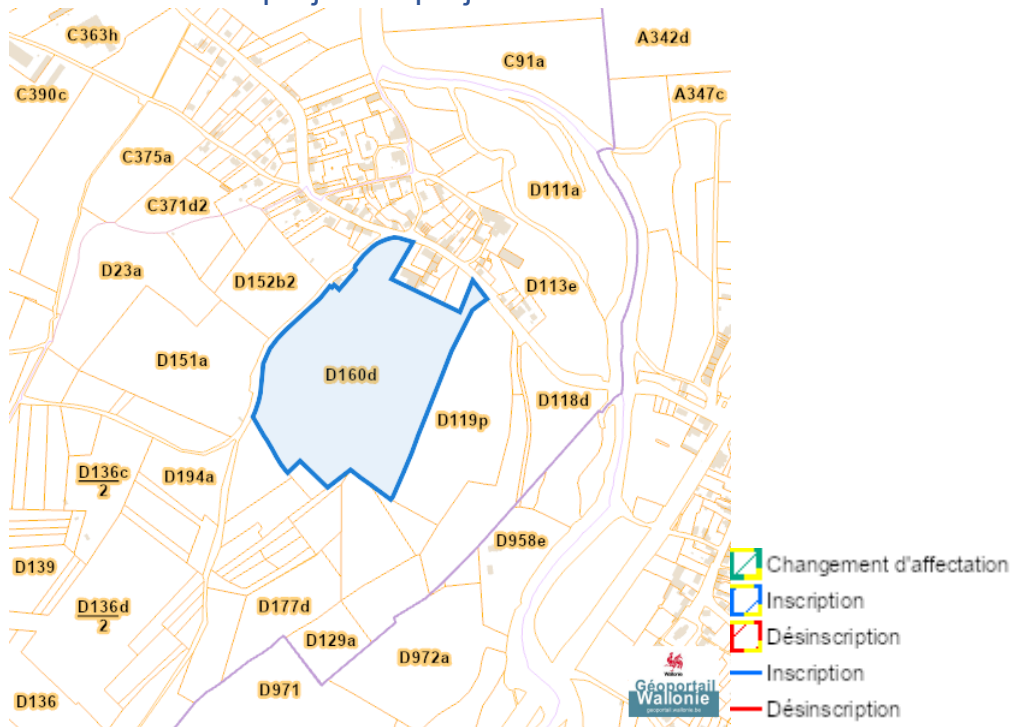
Dossier: 2025-0274/003

Campagne Dry Montibourg, 6990 Fronville

	Habitat
	Habitat à caractère rural
	Habitat vert
	Services publics et équipements communautaires
	Centre d'enfouissement technique
	Centre d'enfouissement technique désaffecté
	Loisirs
	Servitude particulière
	Activité économique mixte
	Activité économique industrielle
	Activité économique spécifique Agro-Economique
	Activité économique spécifique Grande Distribution
	Activité économique spécifique Risque majeur
	Dépendances d'extraction
	Extraction à destination agricole
	Extraction à destination forestière
	Extraction à destination espaces verts
	Extraction à destination zone naturelle
	Aménagement communal concerté
	Aménagement communal concerté à caractère économique
	Enjeu communal
	Enjeu régional
	Agricole
	Forestière
	Espaces verts
	Naturelle
	Parc
	Eau
	Non affectée ("zone blanche")

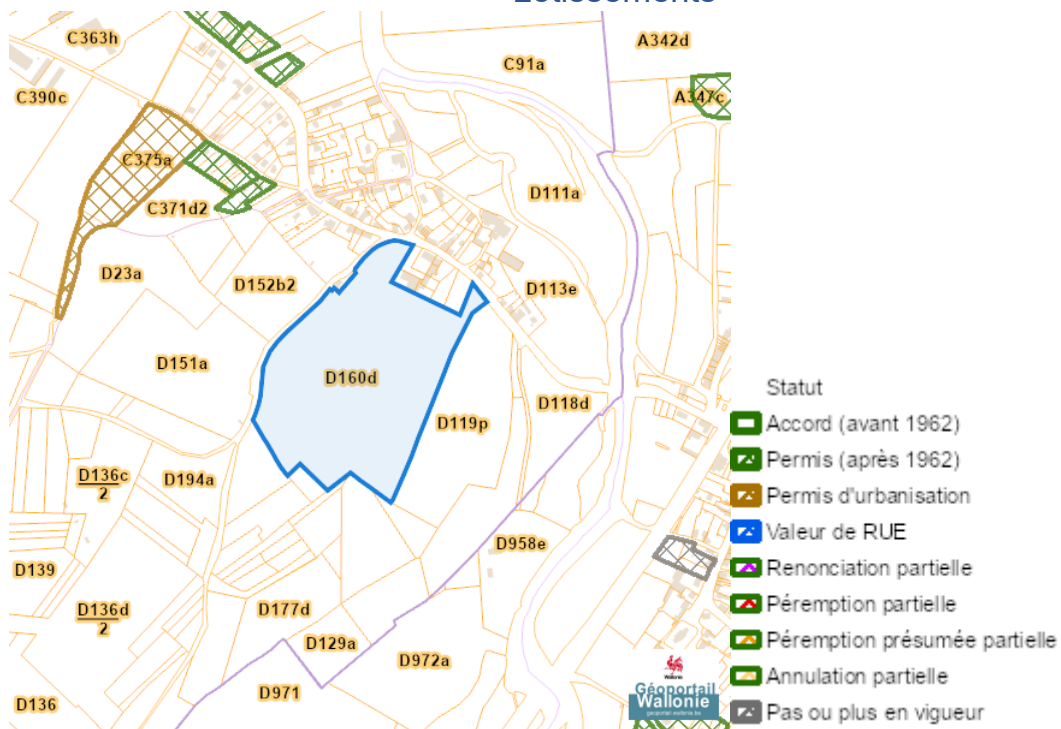
Dossier: 2025-0274/003

Avant-projets et projets de modification du Plan du Secteur

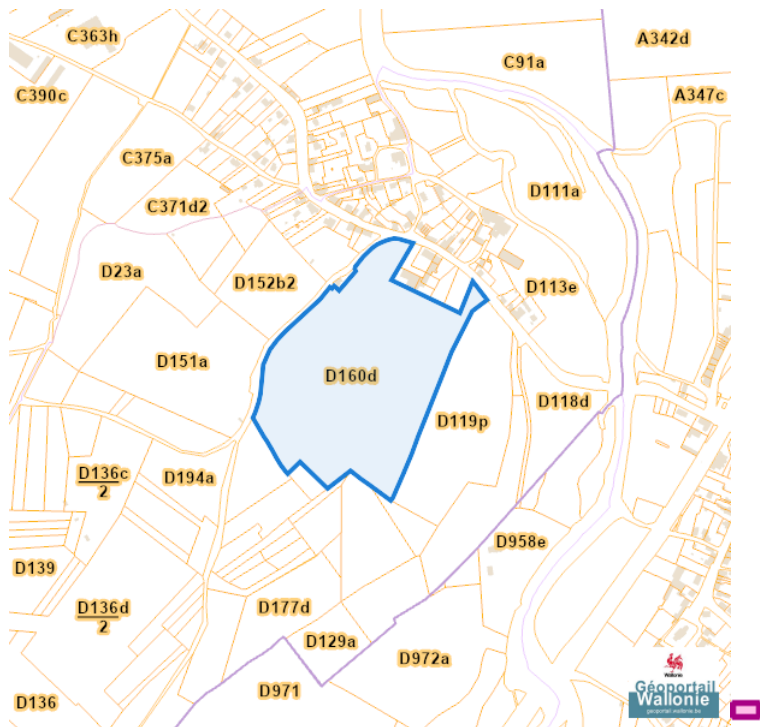


Aménagement du territoire

Lotissements

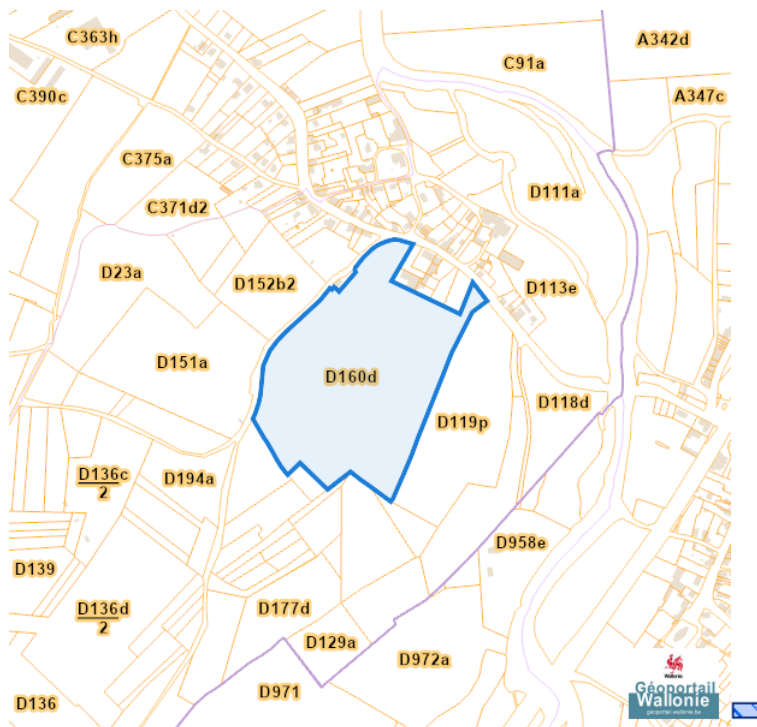


Plan Habitat Permanent

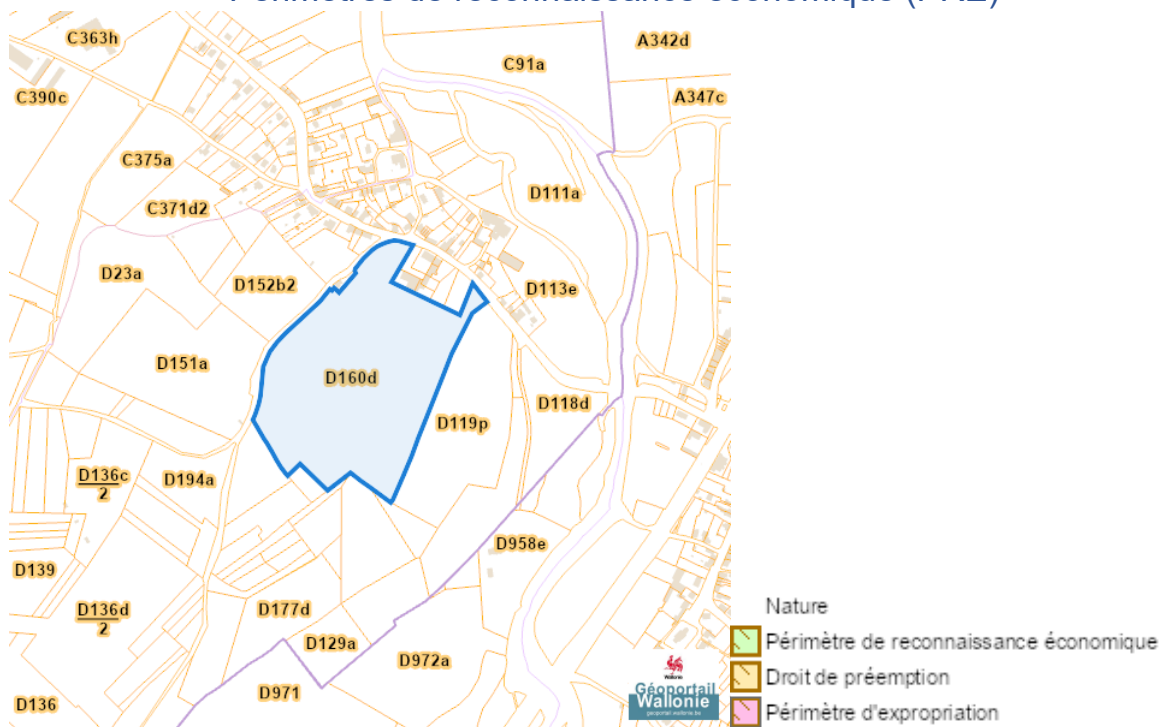


Campagne Dry Montibourg, 6990 Fronville

Périmètres de remembrement urbain (PRU)



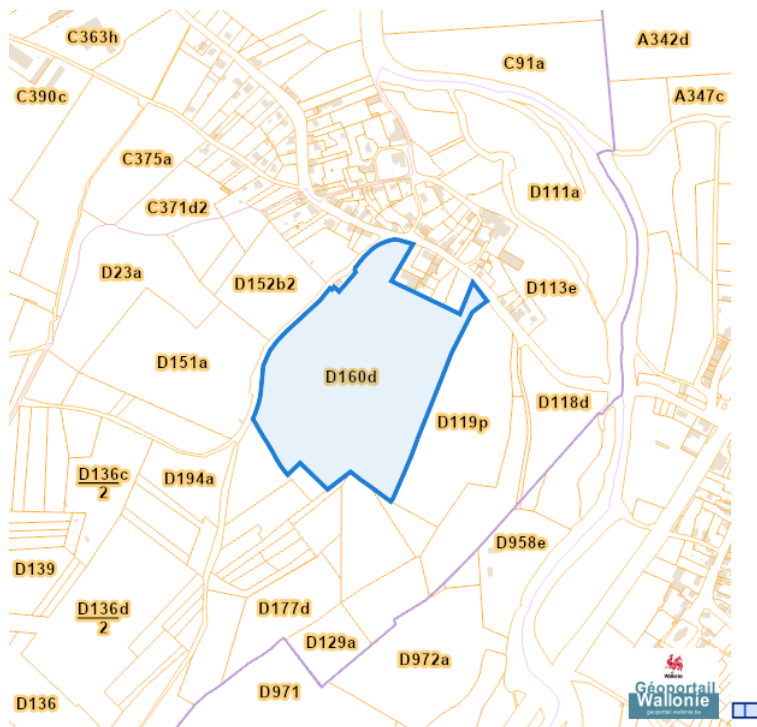
Périmètres de reconnaissance économique (PRE)



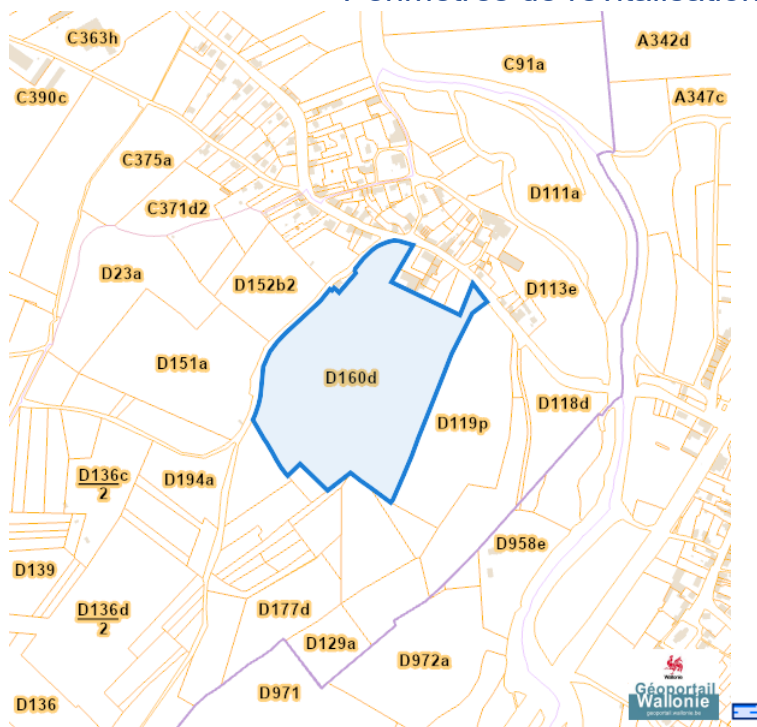
Dossier: 2025-0274/003

Campagne Dry Montibourg, 6990 Fronville

Périmètres de rénovation urbaine



Périmètres de revitalisation urbaine



Dossier: 2025-0274/003

Campagne Dry Montibourg, 6990 Fronville

Schéma d'Orientation Local (SOL)

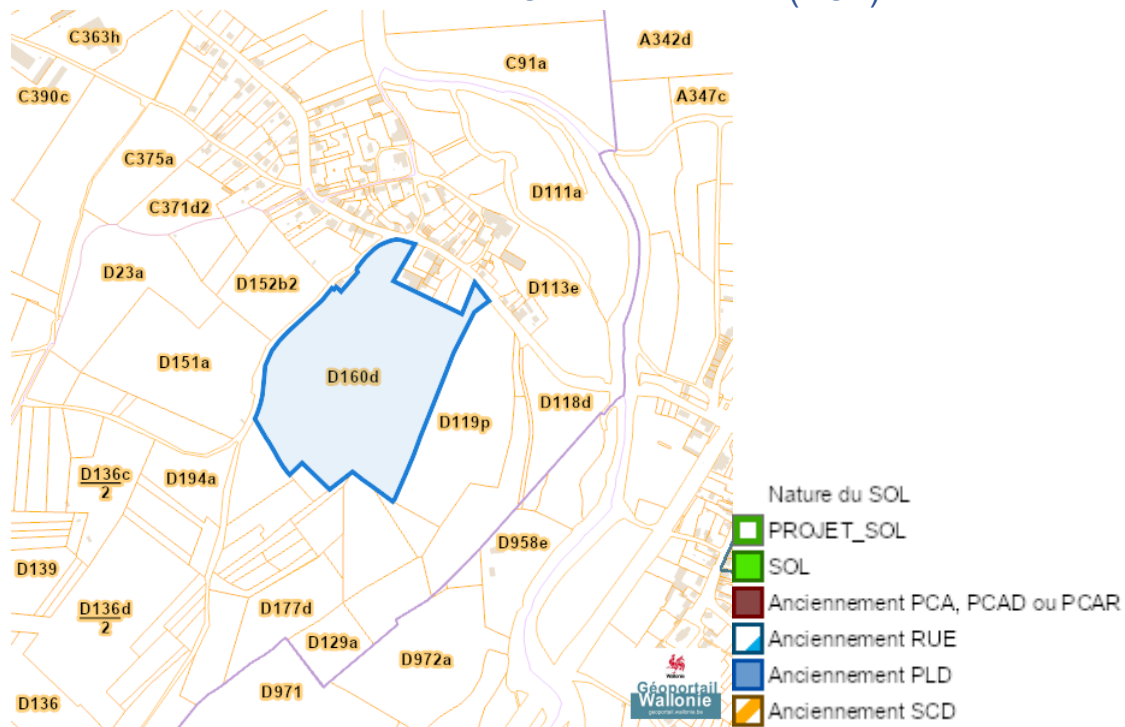
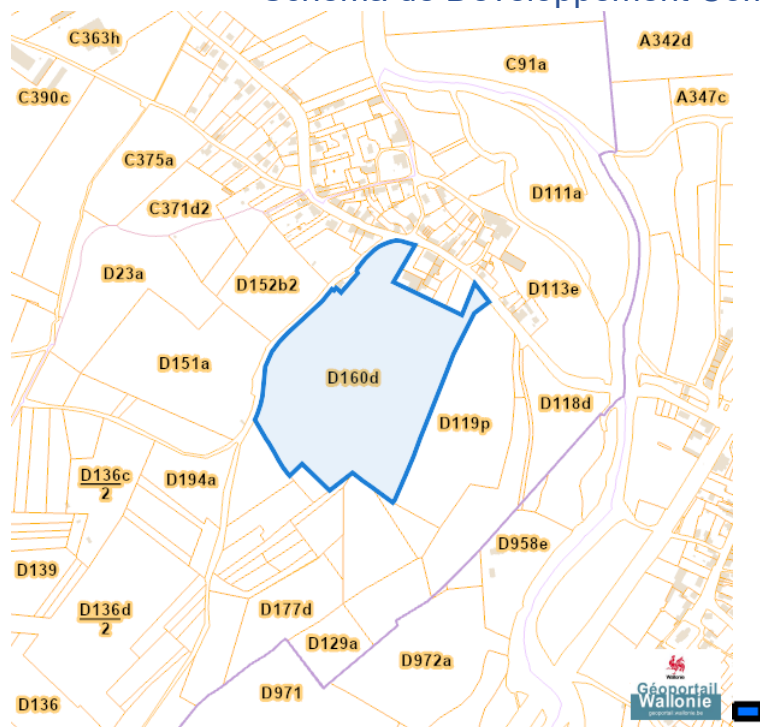
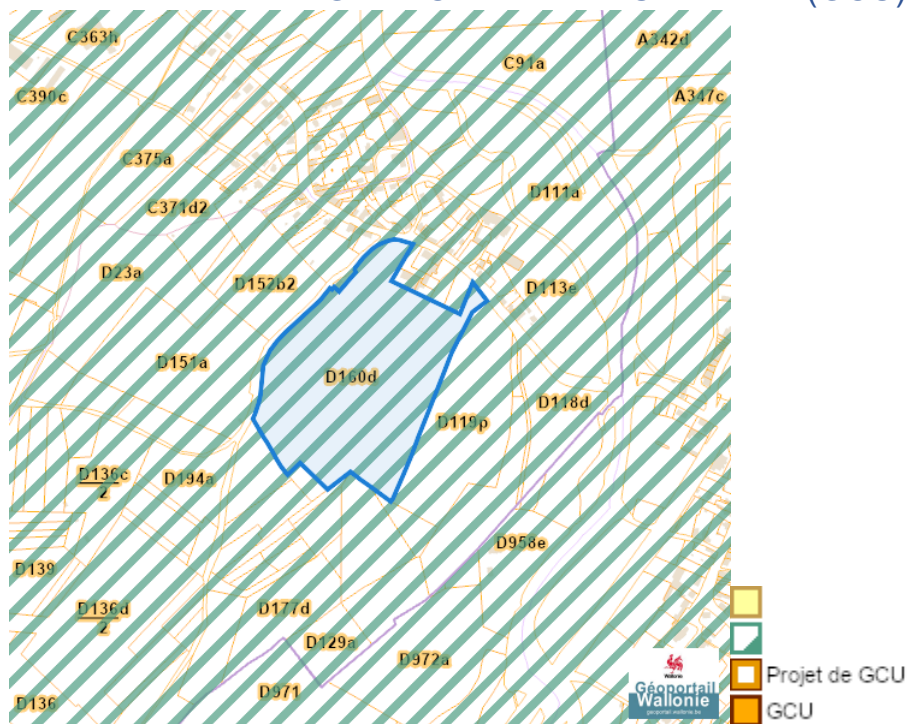


Schéma de Développement Communal (SDC)

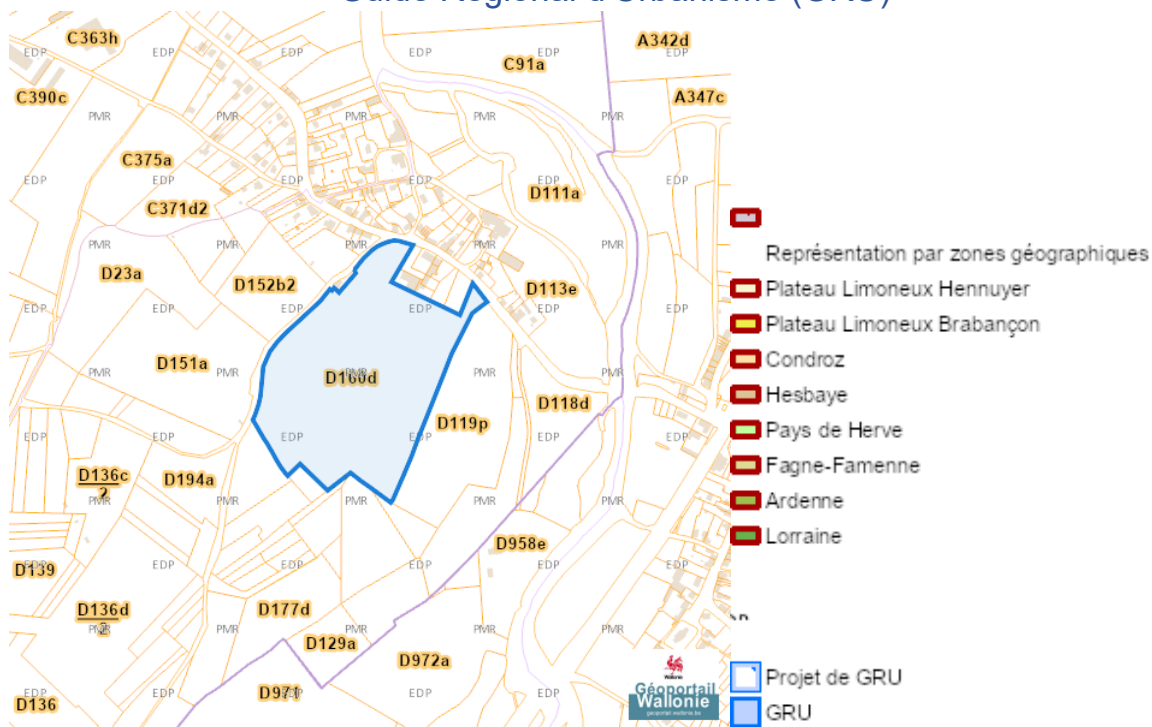


Dossier: 2025-0274/003

Guide Communal d'Urbanisme (GCU)

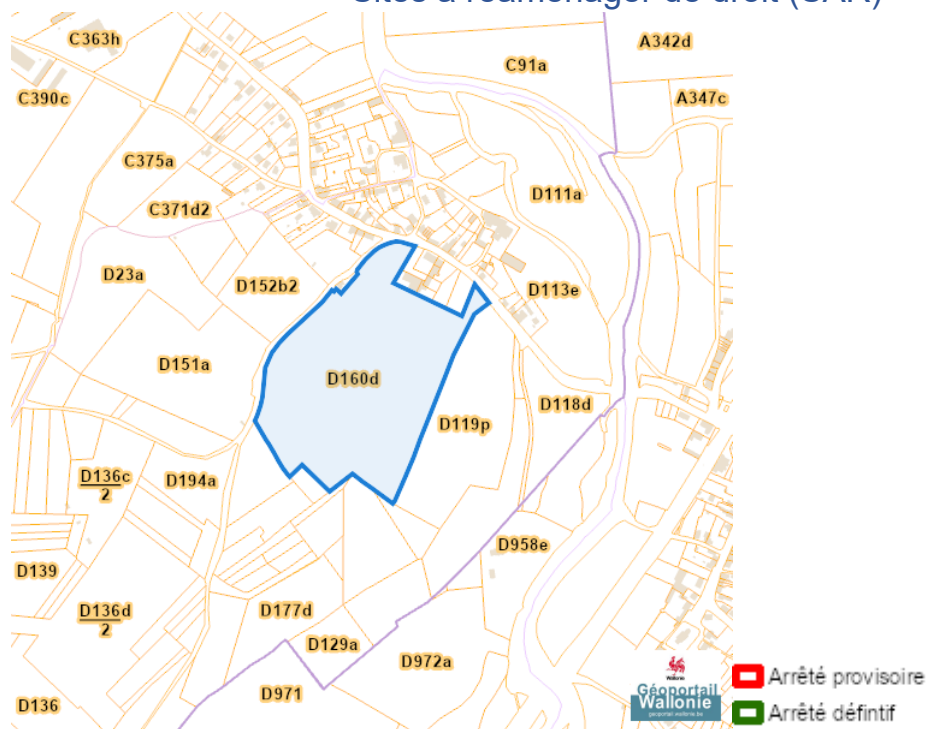


Guide Régional d'Urbanisme (GRU)

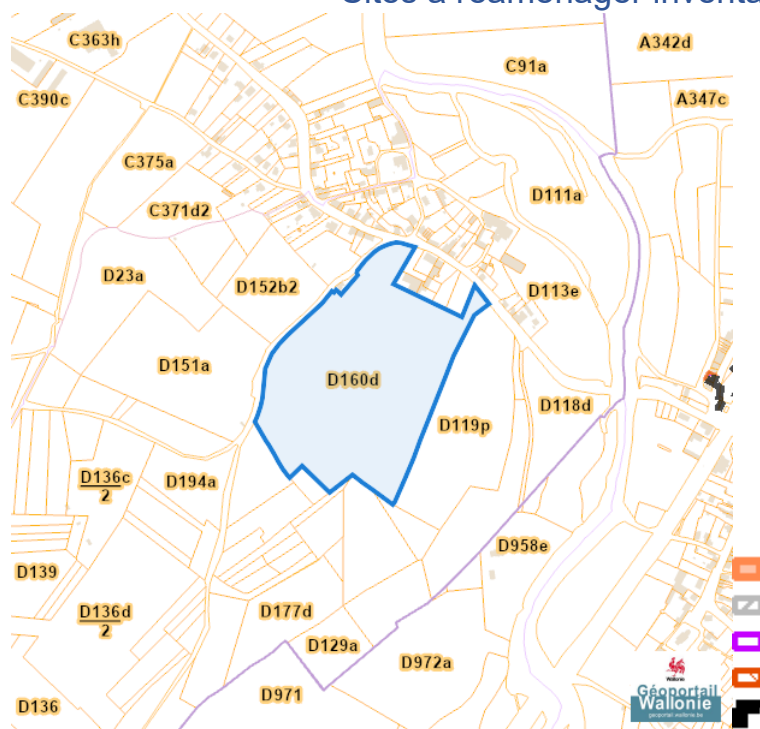


Campagne Dry Montibourg, 6990 Fronville

Sites à réaménager de droit (SAR)



Sites à réaménager inventaire (ISA)



Dossier: 2025-0274/003

Campagne Dry Montibourg, 6990 Fronville

Taxation des bénéficiaires résultant d'une révision du plan de secteur

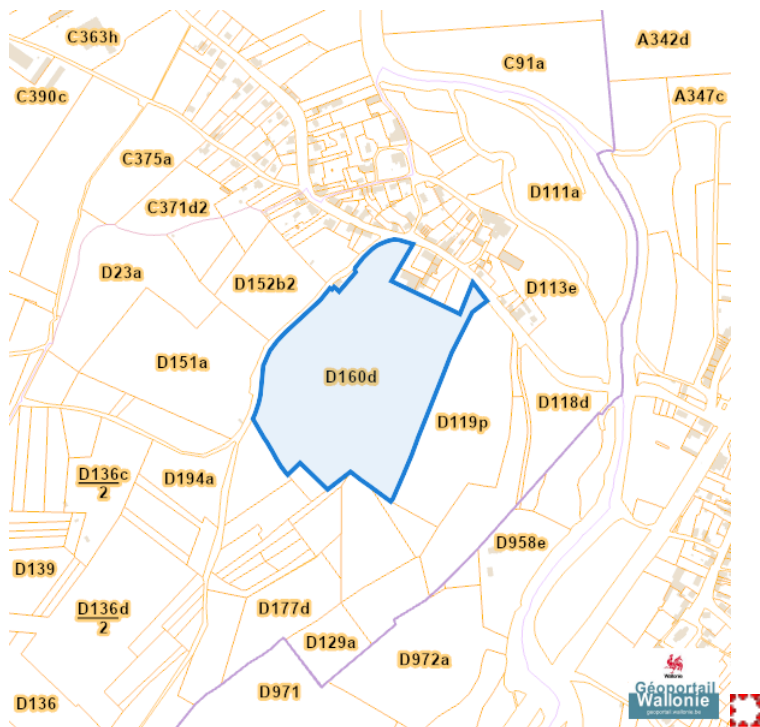
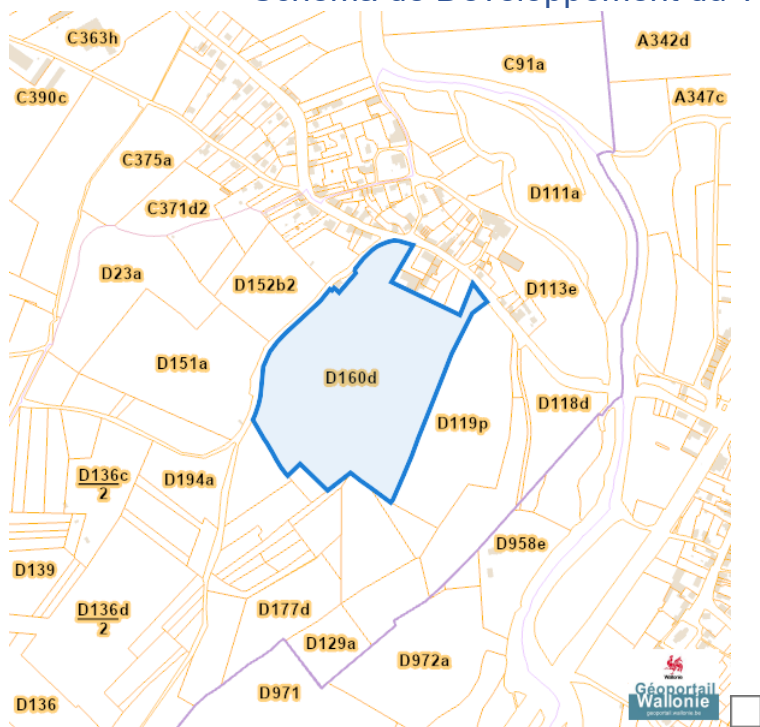
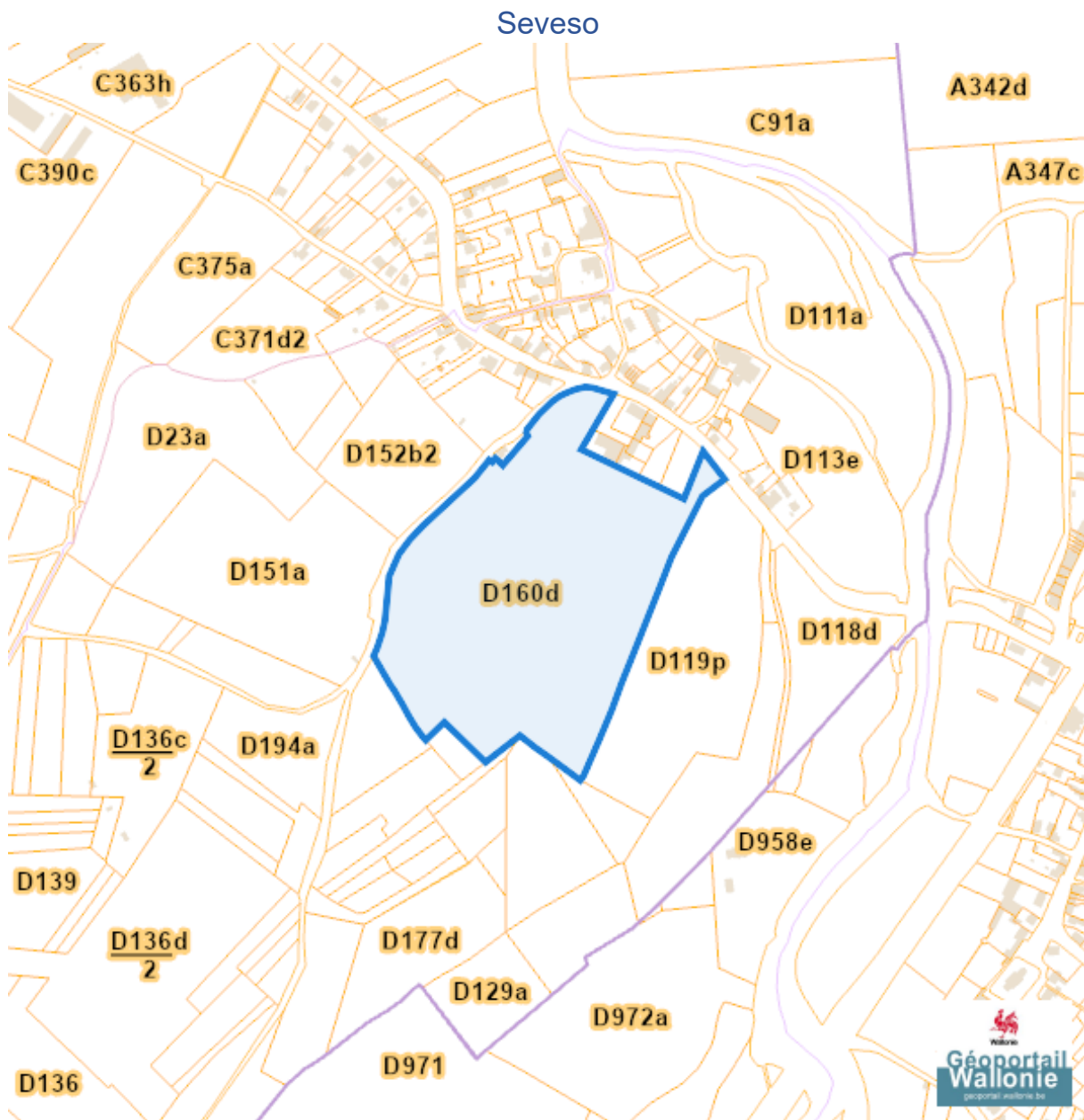









Schéma de Développement du Territoire (SDT)



Dossier: 2025-0274/003

Campagne Dry Montibourg, 6990 Fronville

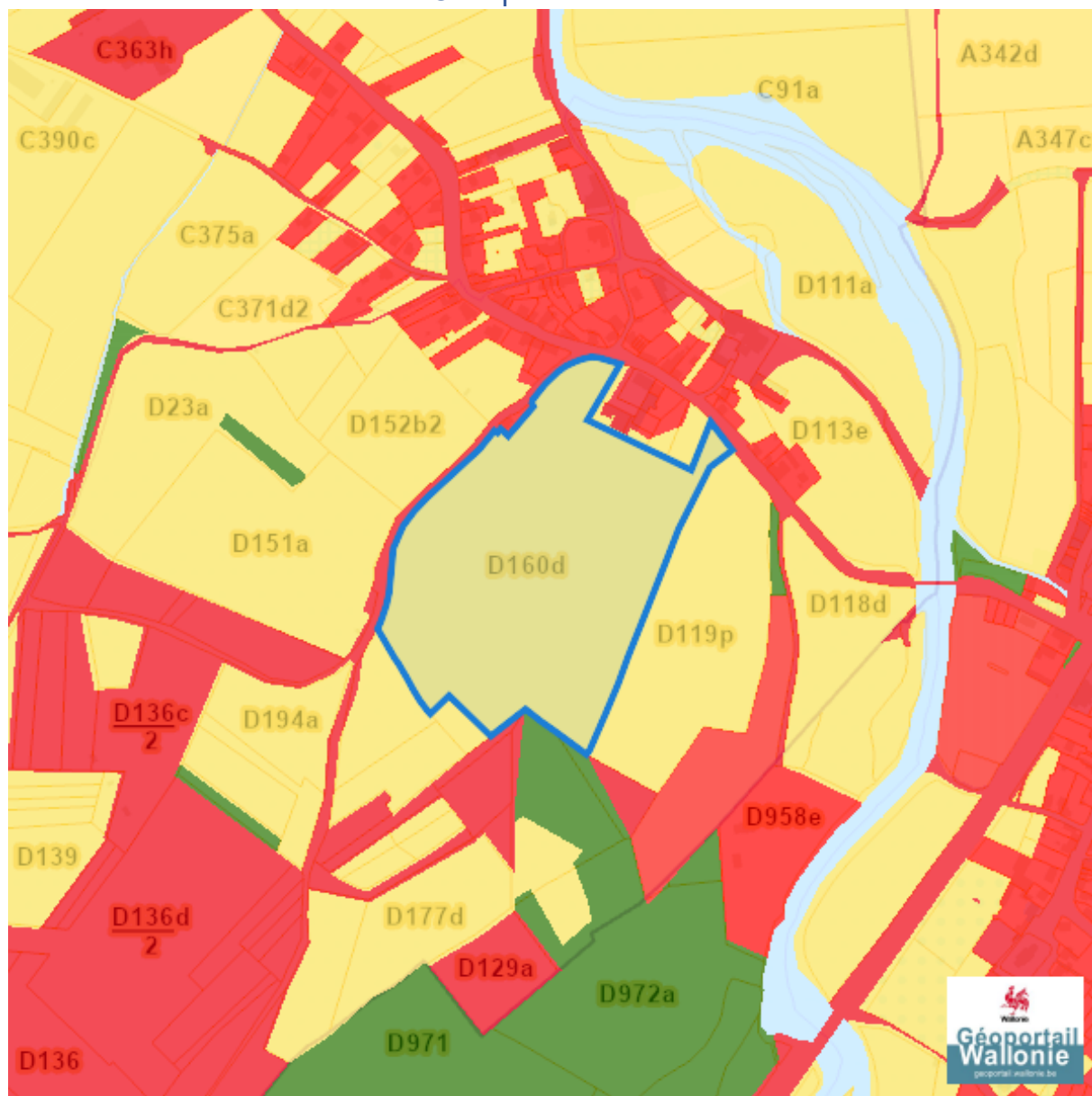


-  Zone vulnérable basée sur un risque de probabilité d'effets dangereux supérieure à E-5 et sur une distance de 100m autour du site SEVESO
-  Zone vulnérable basée sur un risque de probabilité d'effets dangereux comprise entre E-5 et E-6 et sur une distance de 200m autour du site SEVESO
-  Zone vulnérable basée sur une courbe provisoire de risque et sur une distance de 200m autour du site SEVESO
- Seuil SEVESO
-  Petits seuils SEVESO
-  Grands seuils SEVESO
- Seuil SEVESO
-  Petits seuils SEVESO
-  Grands seuils SEVESO

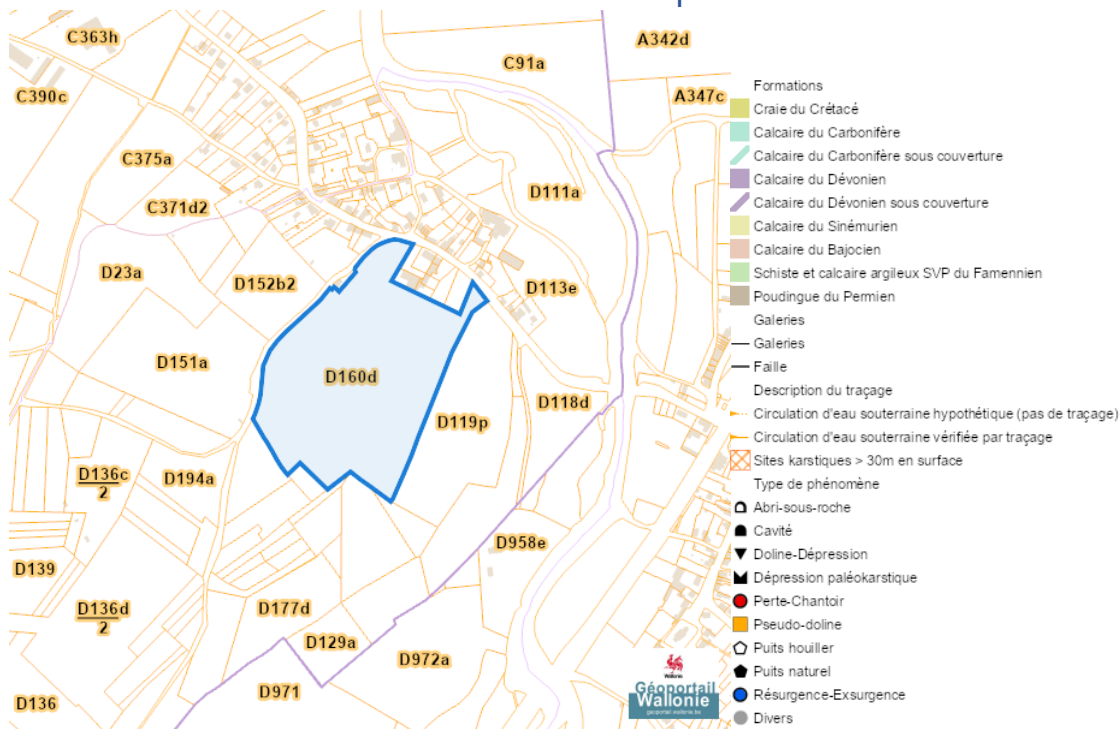
Dossier: 2025-0274/003

Sol et sous-sol

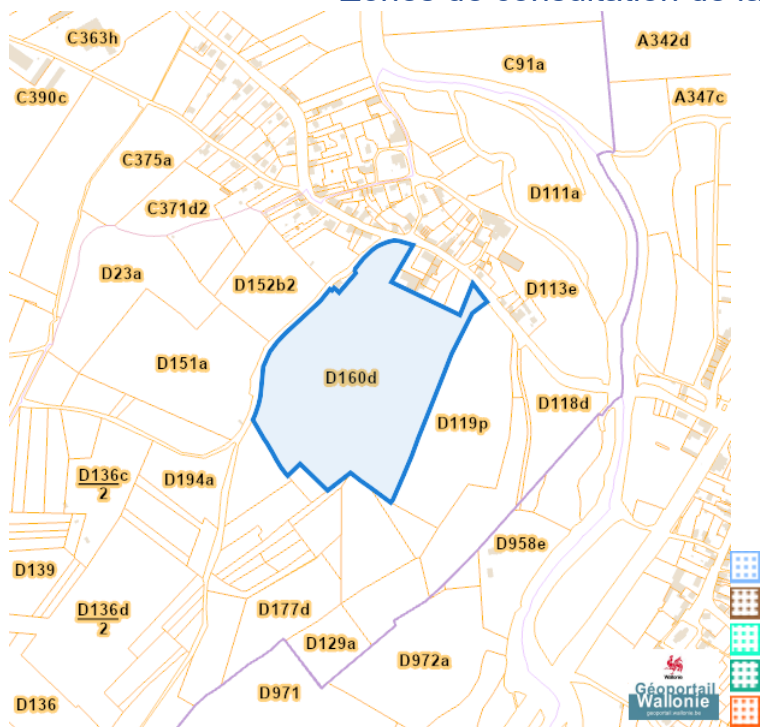
Occupation du sol



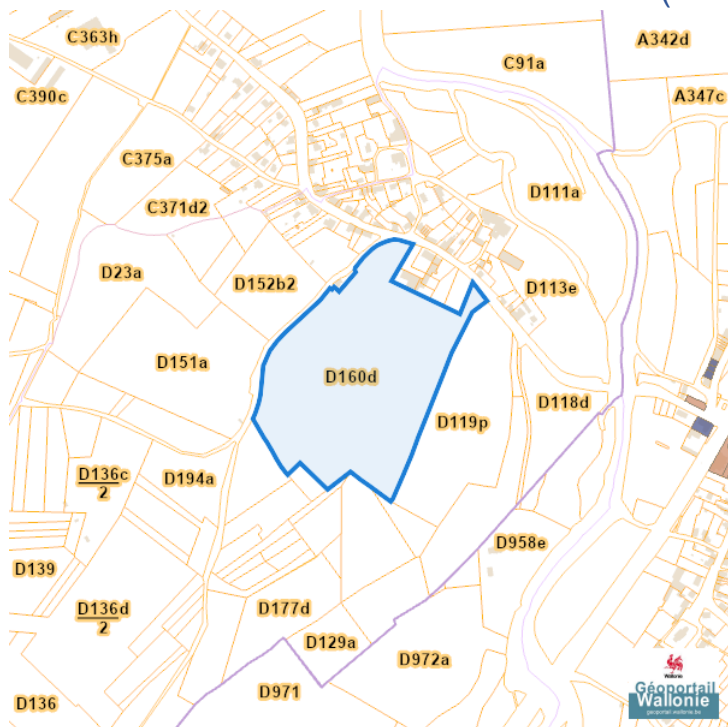
Sites Karstiques



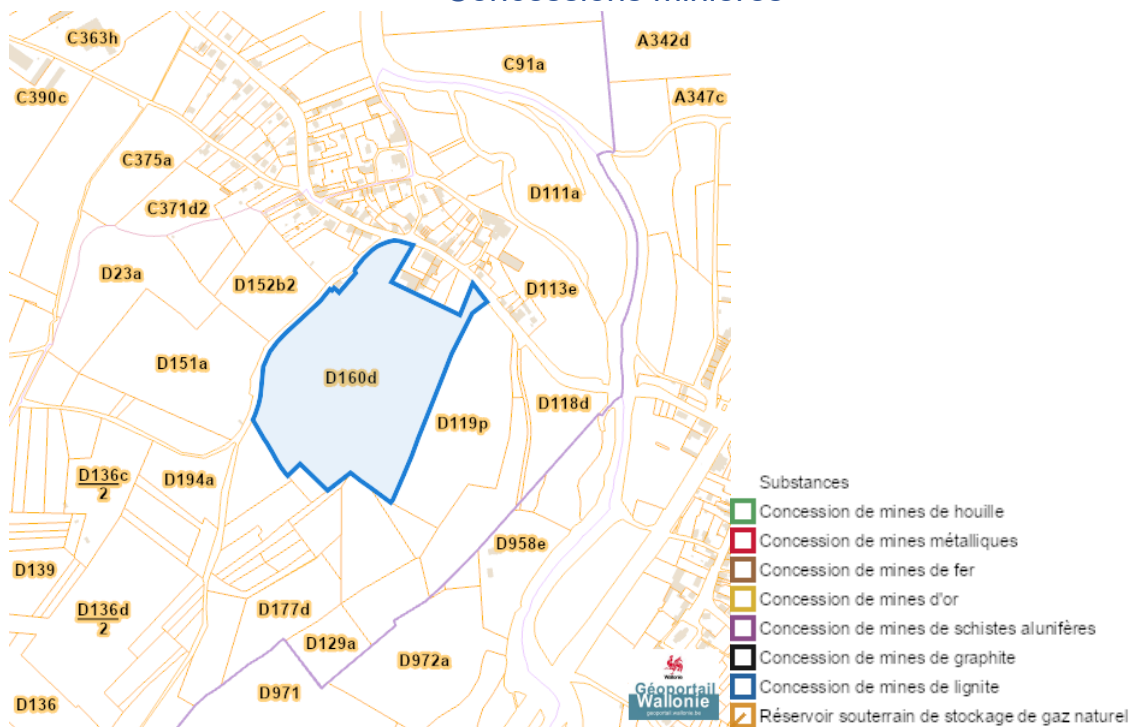
Zones de consultation de la DRIGM



Etat des sols (BDES)

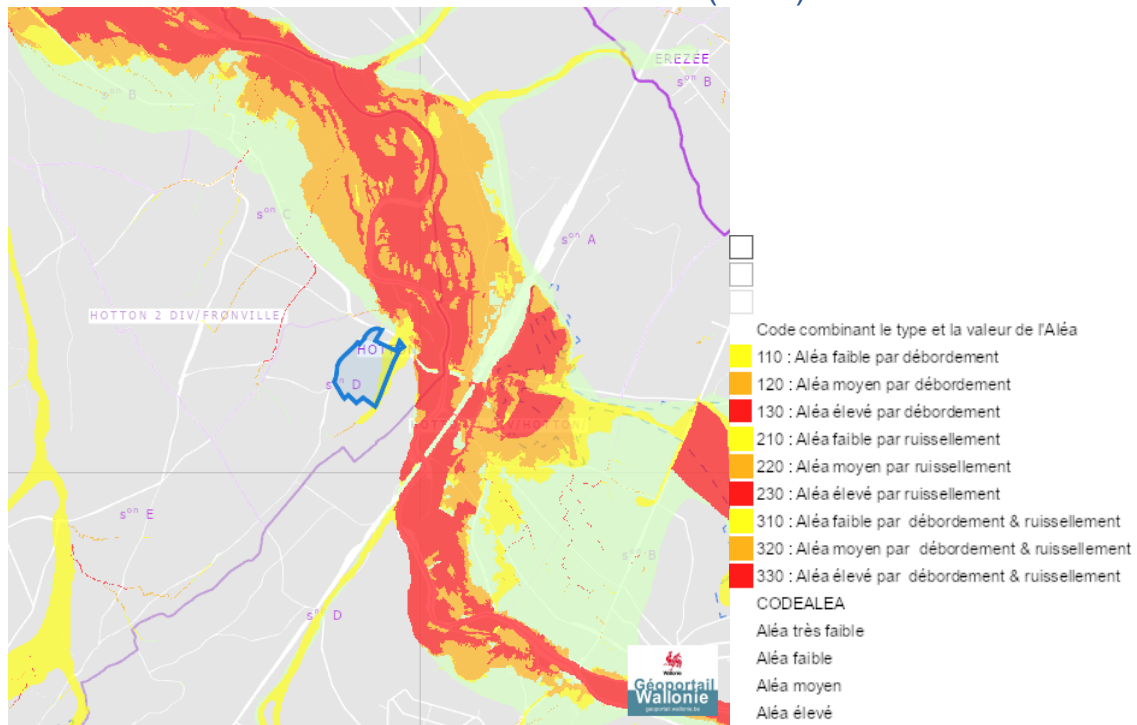


Concessions minières

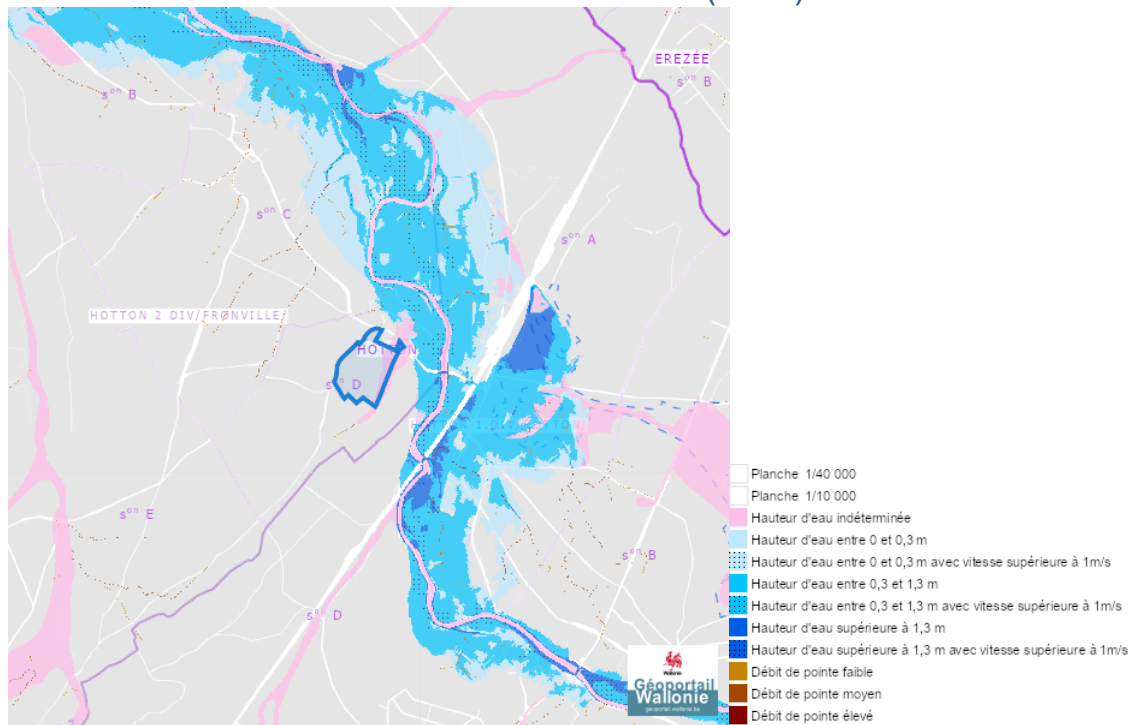


Eau

Aléa d' inondation (2021)

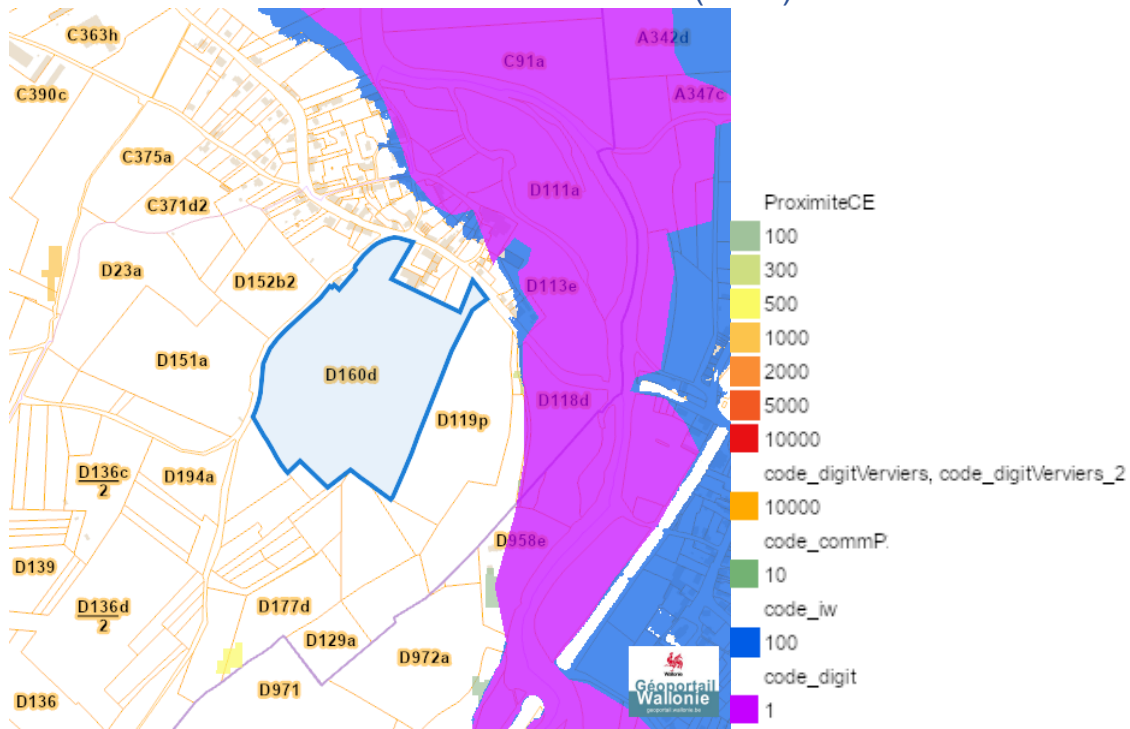


Zones inondables (2021)

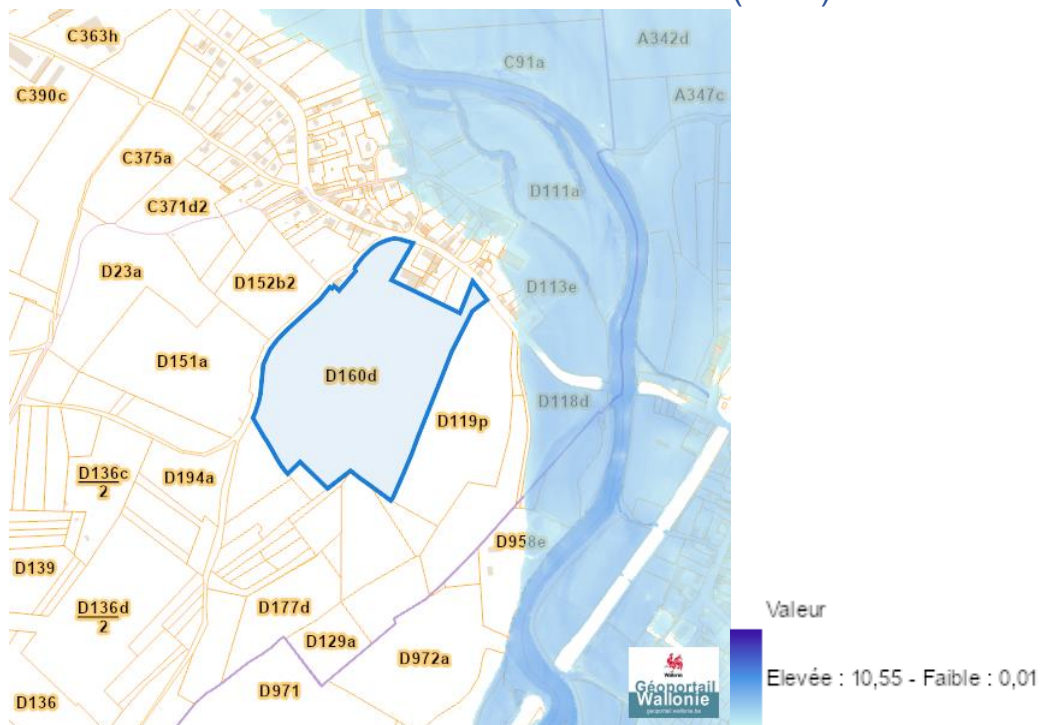


Dossier: 2025-0274/003

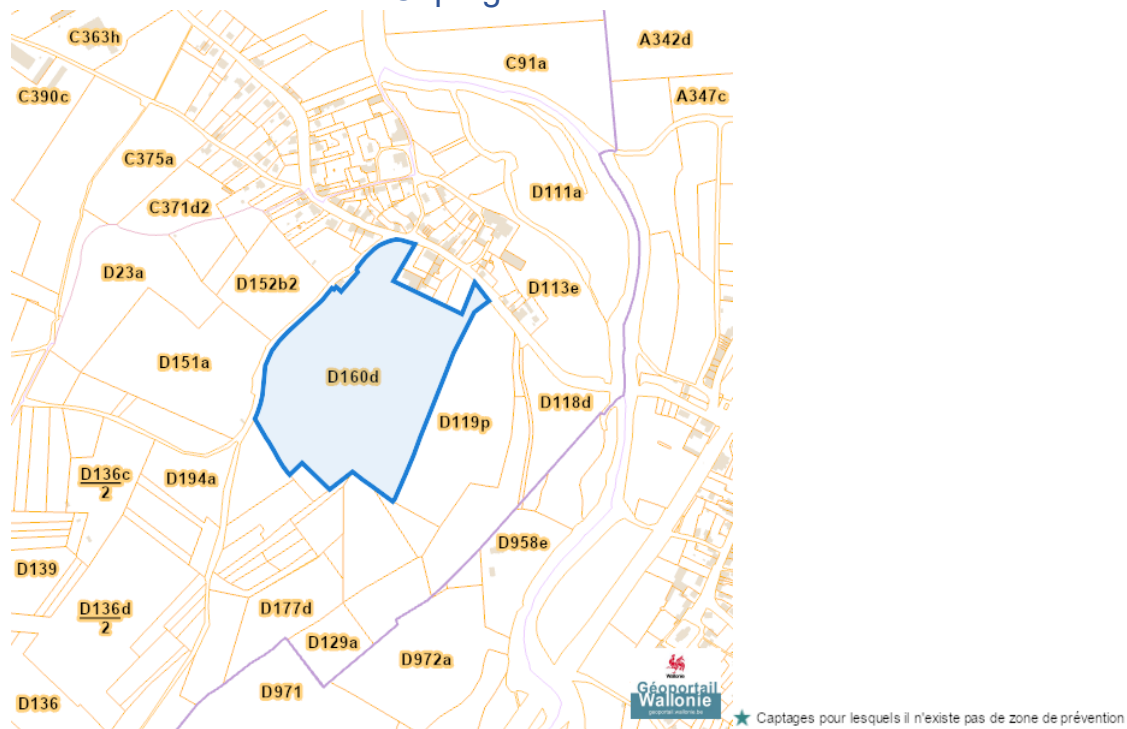
Zones inondees (2021)



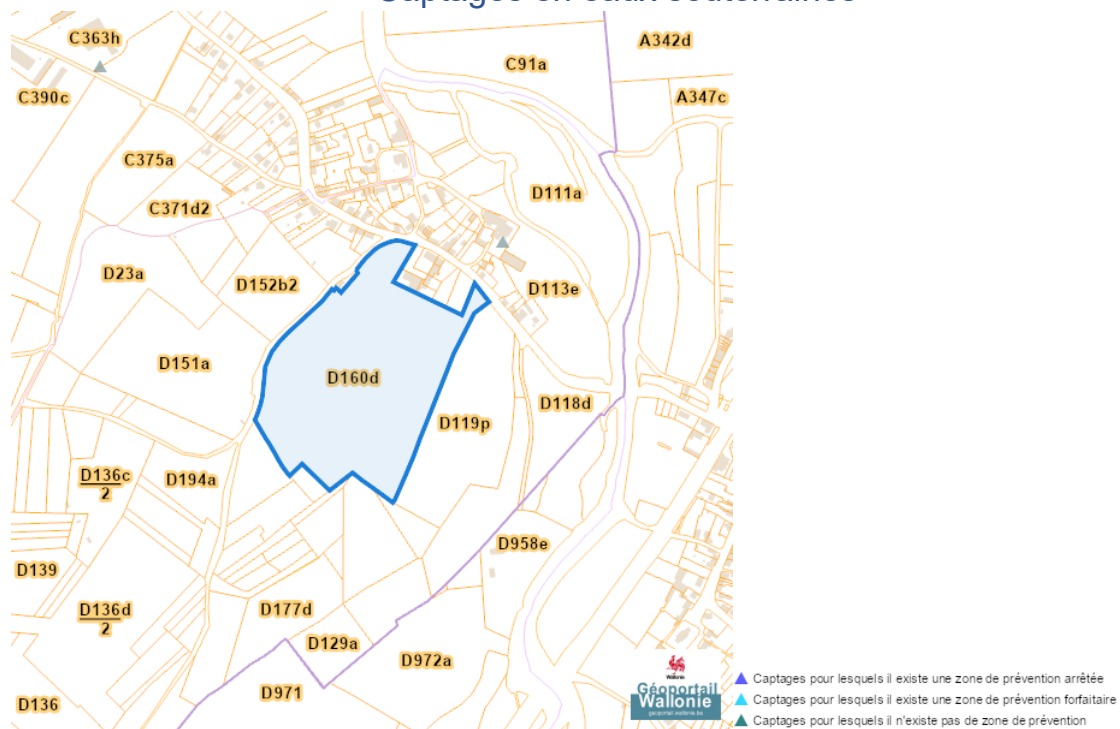
Zones inondees IDW (2021)



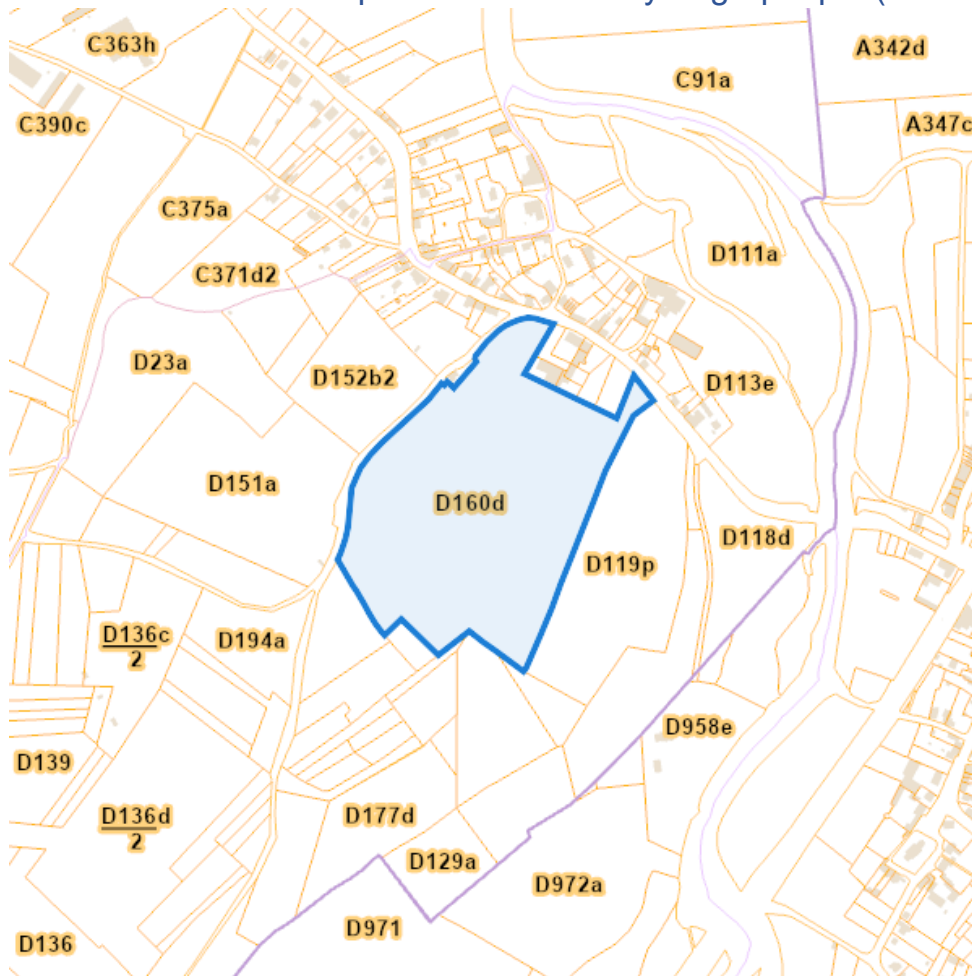
Captages en eaux de surface



Captages en eaux souterraines

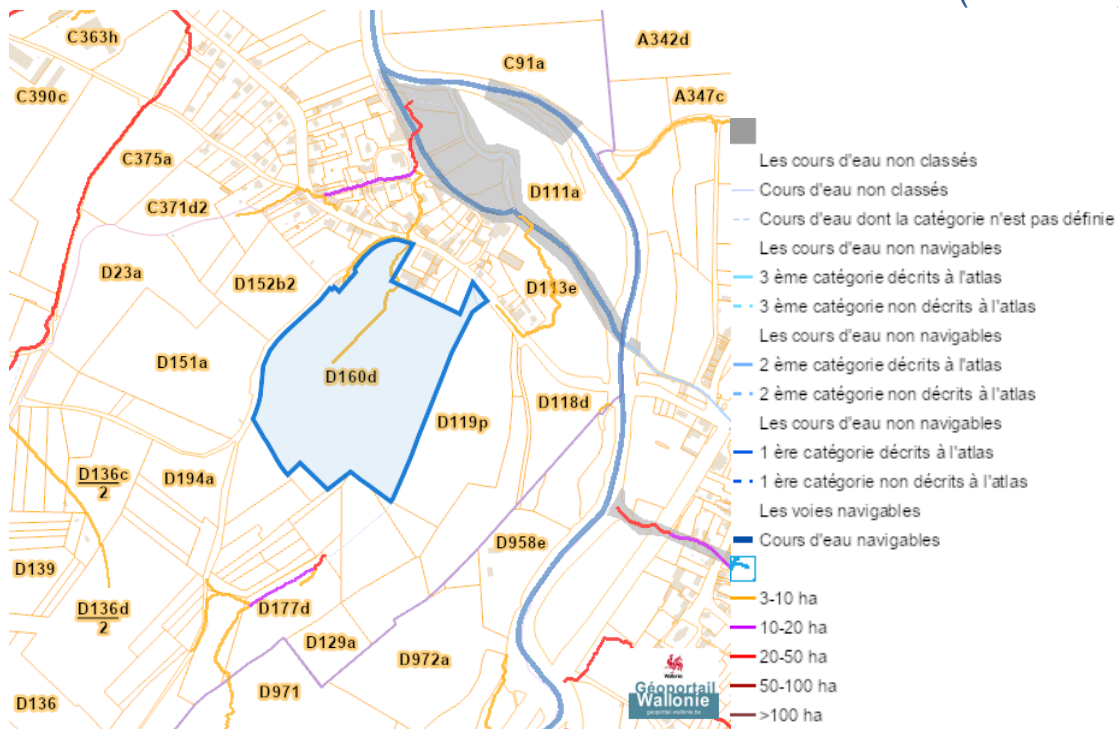


Plan d'Assainissement par Sous-bassin Hydrographique (PASH)

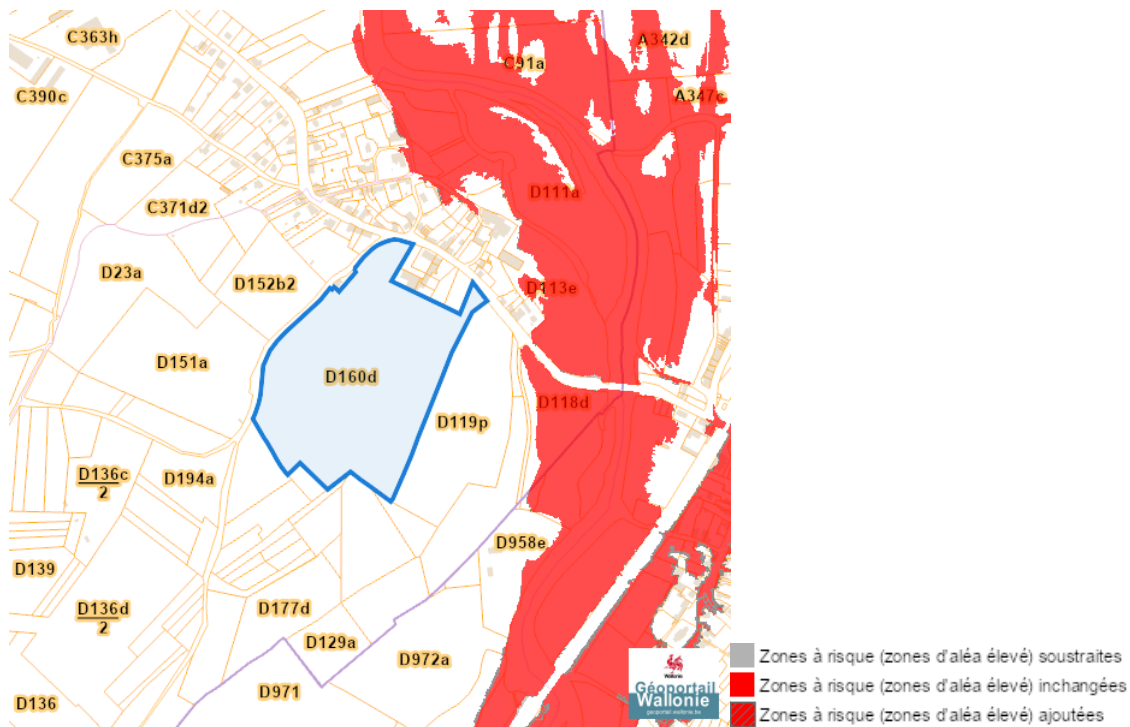


%pash_legend scale=60%

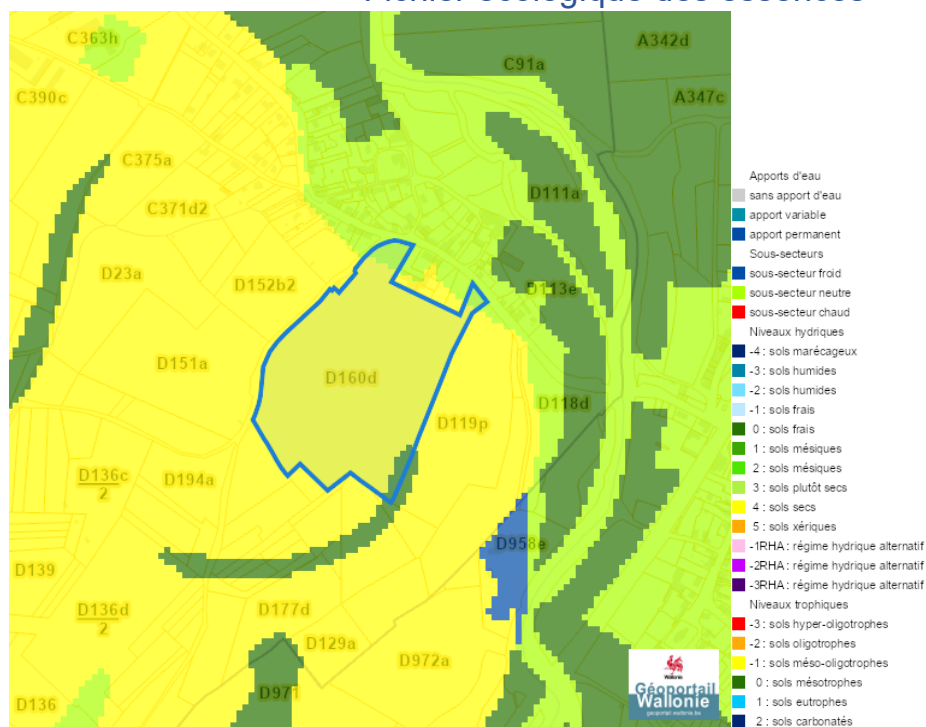
Axes de ruissellement concentré et données associées (LIDAXES)



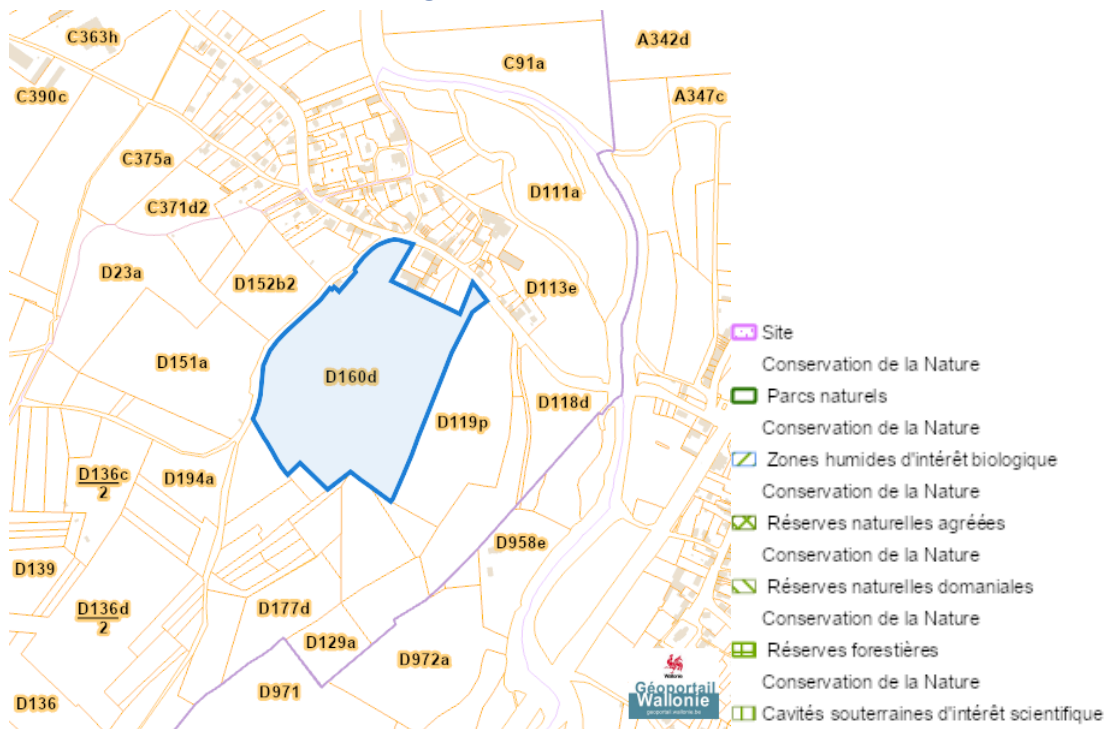
Loi sur le contrat d'assurance terrestre



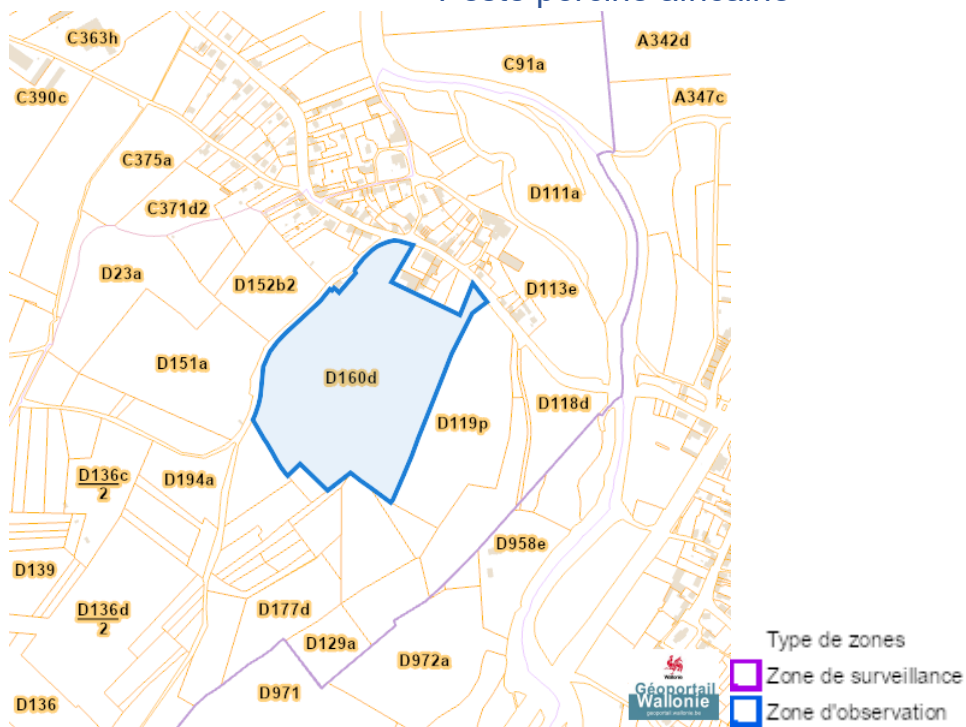
Fichier écologique des essences



Conservation de la nature

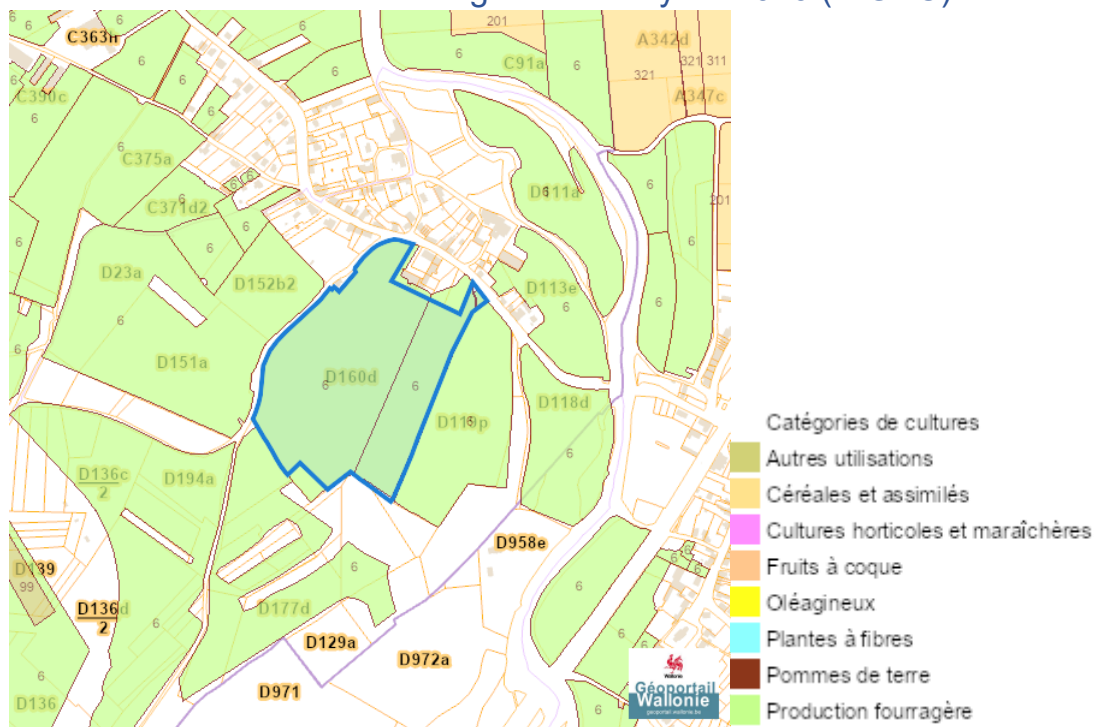


Peste porcine africaine

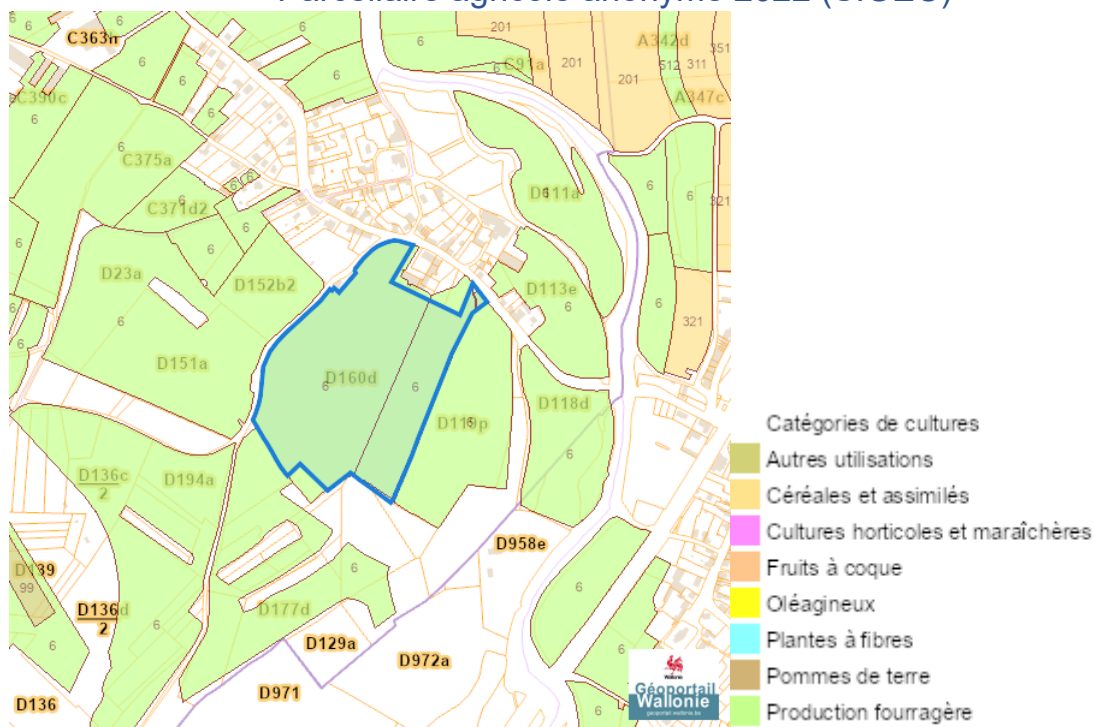


Campagne Dry Montibourg, 6990 Fronville

Parcelle agricole anonyme 2019 (SIGEC)



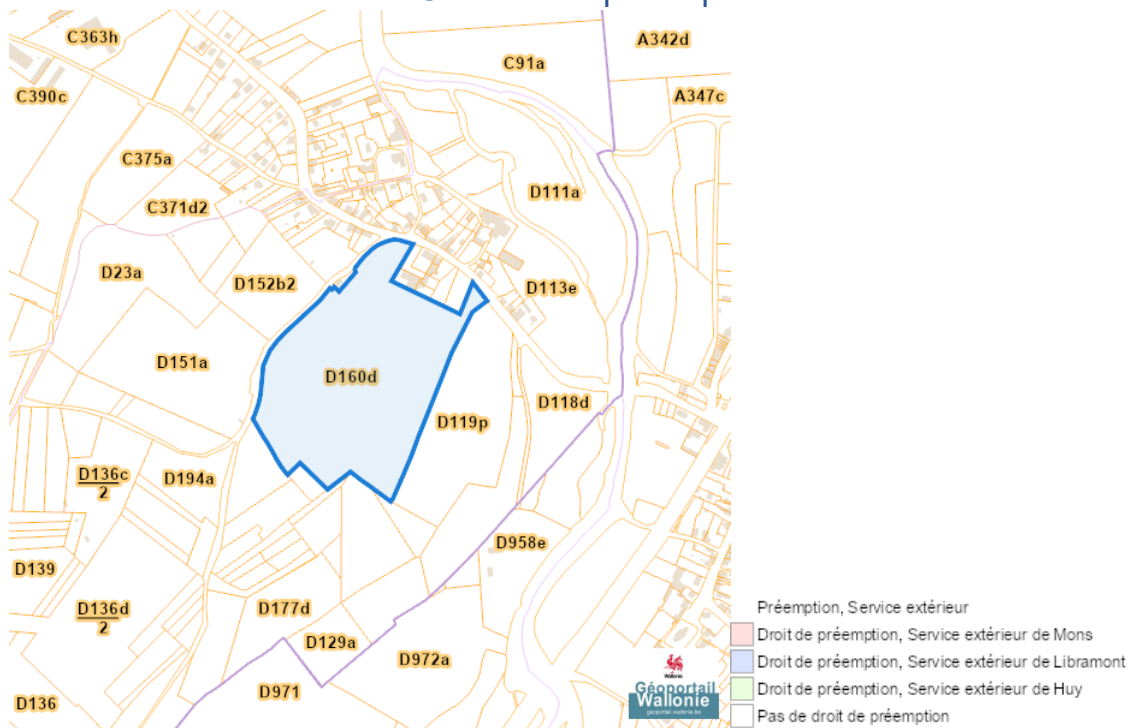
Parcelle agricole anonyme 2022 (SIGEC)



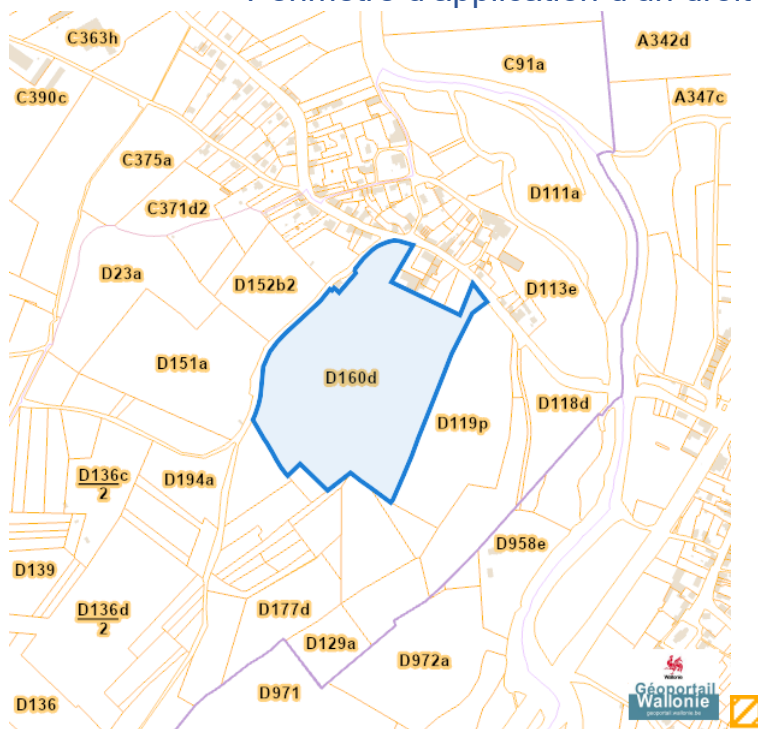
Dossier: 2025-0274/003

Droit de préemption

Communes préemptibles

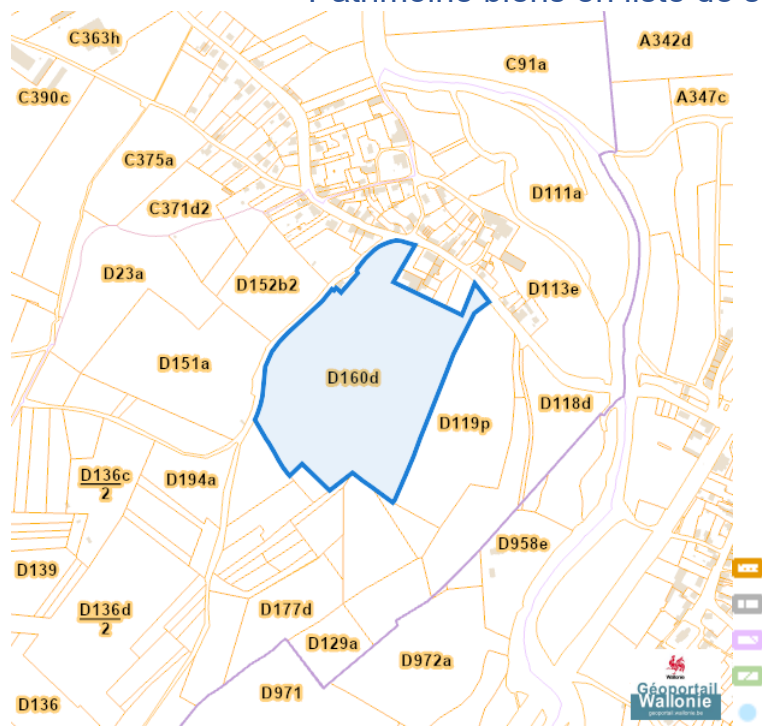


Périmètre d'application d'un droit de préemption

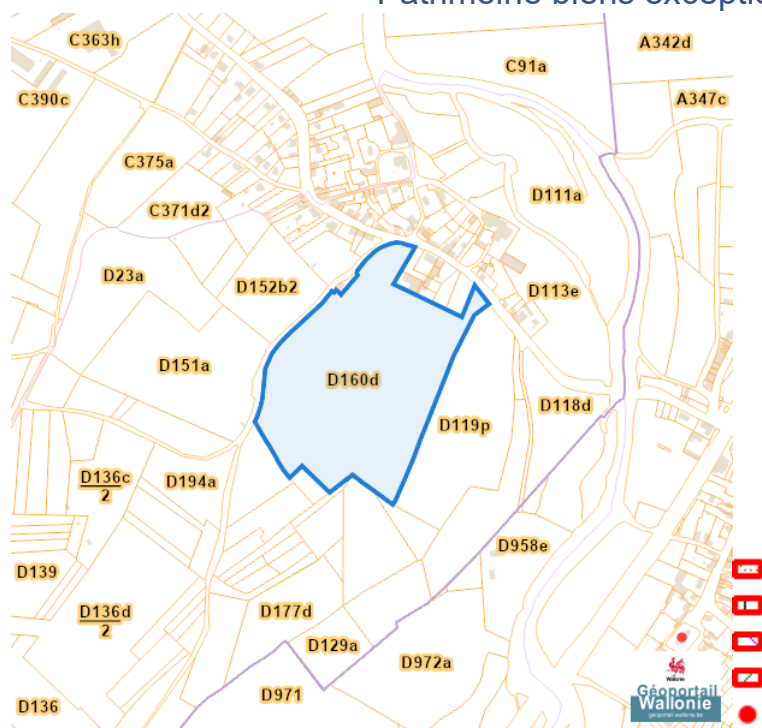


Patrimoine immobilier

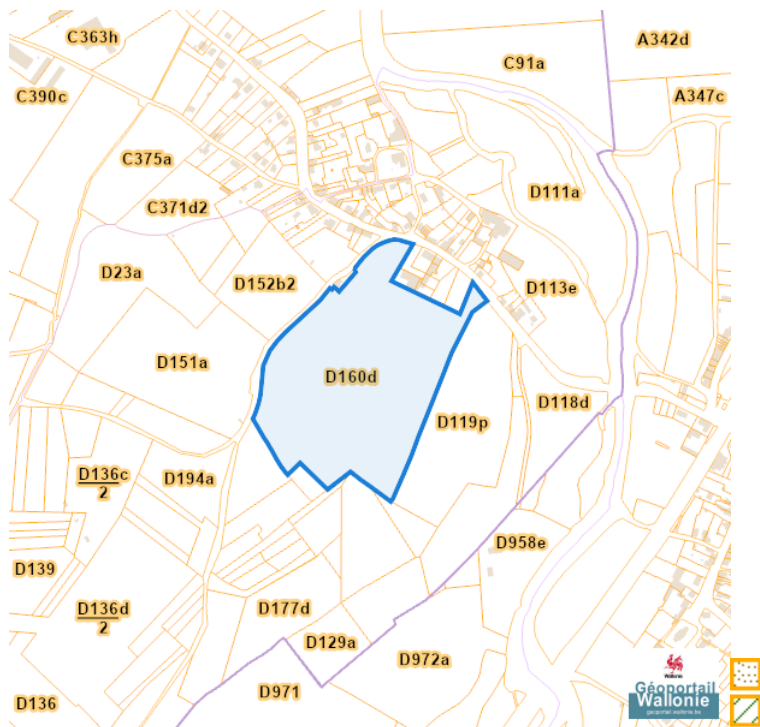
Patrimoine biens en liste de sauvegarde



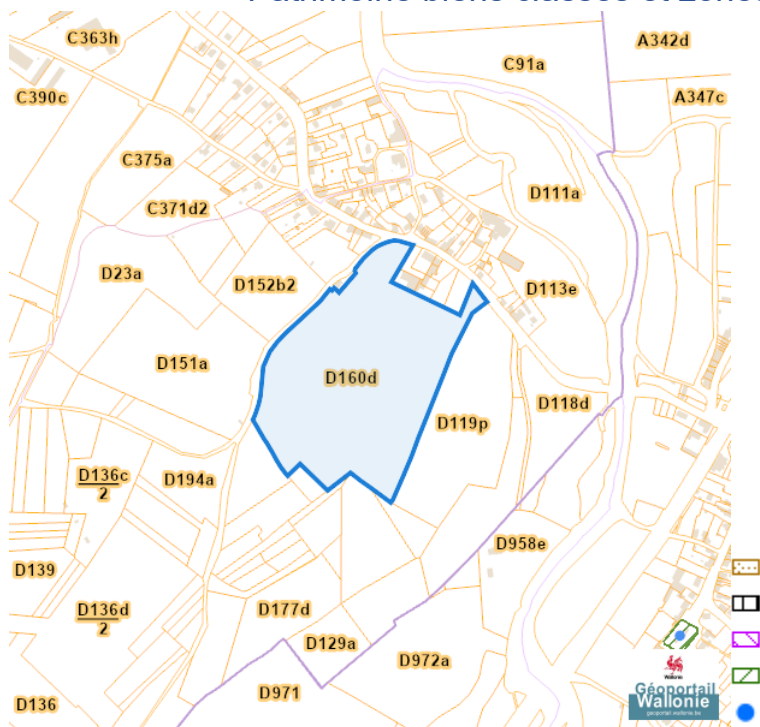
Patrimoine biens exceptionnels



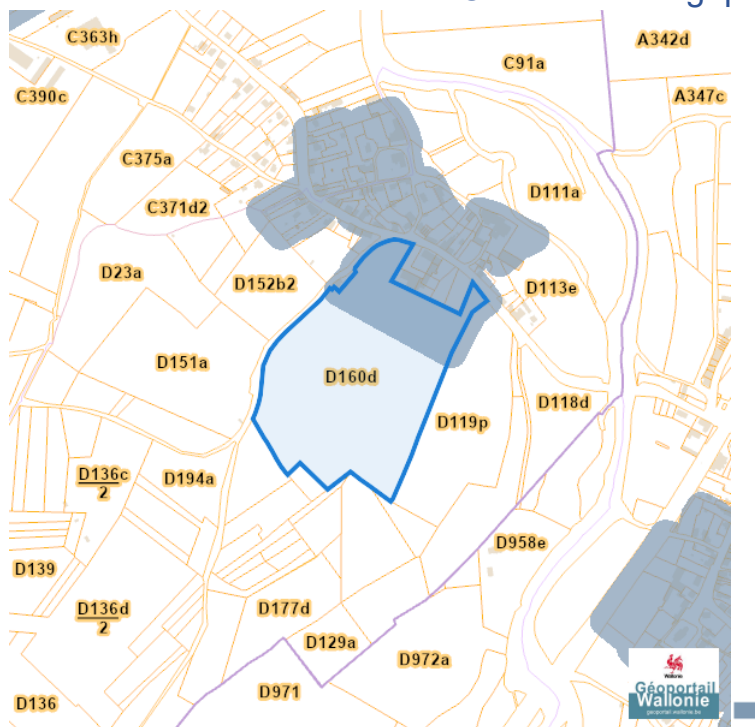
Patrimoine biens mondiaux



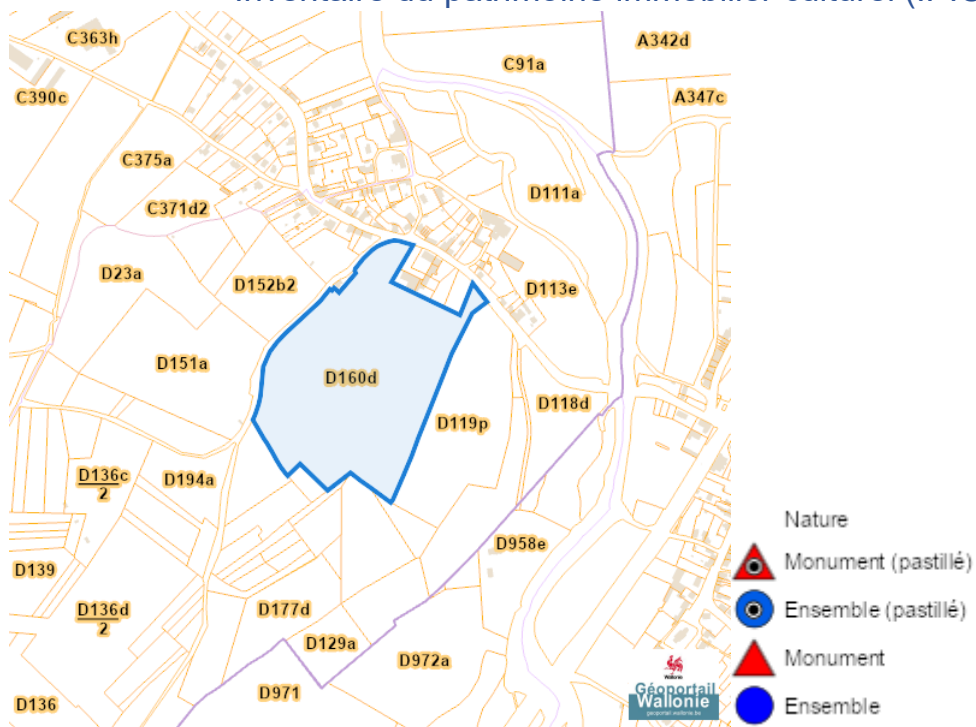
Patrimoine biens classés et zones de protection



Carte archéologique

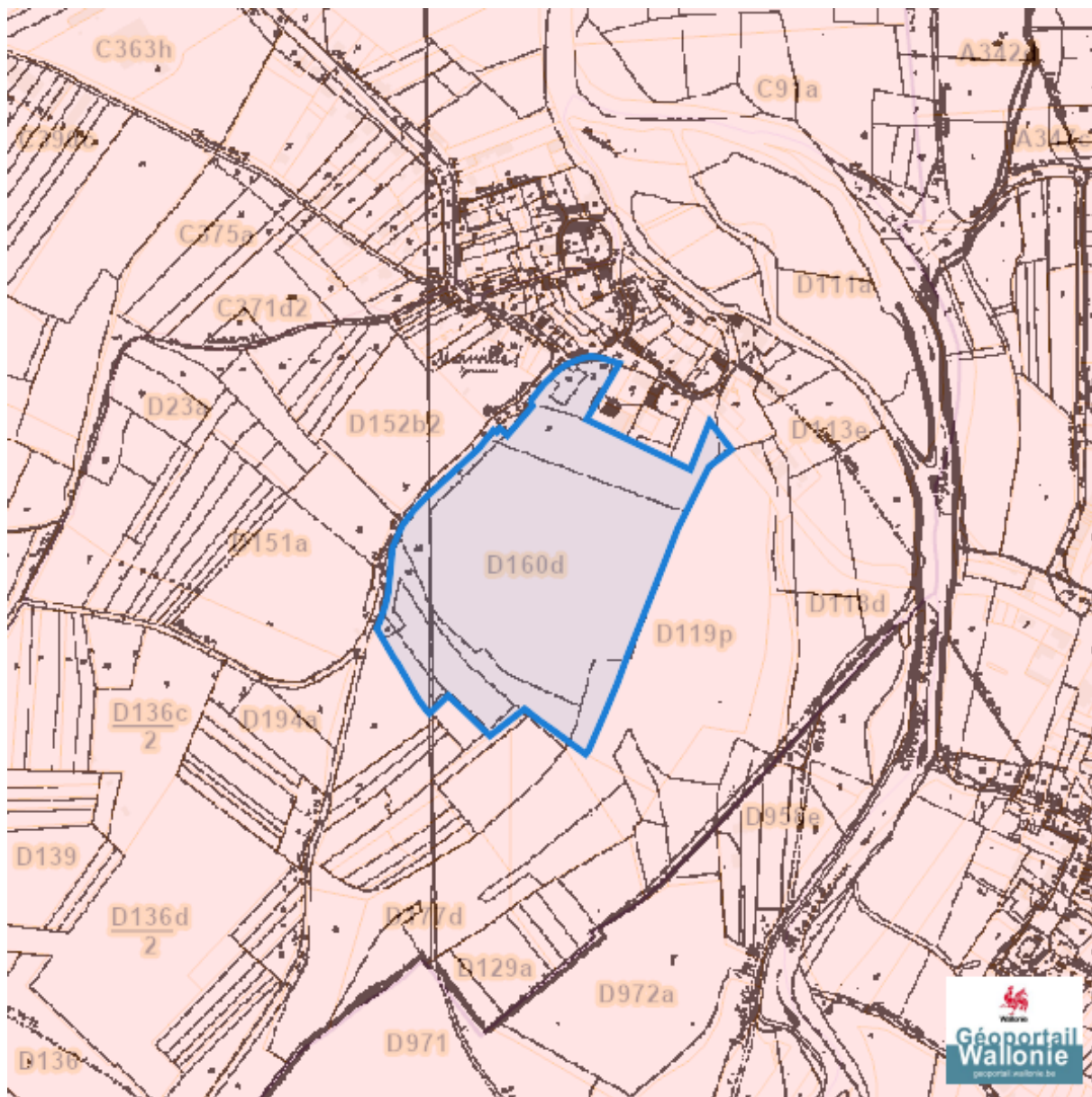


Inventaire du patrimoine immobilier culturel (IPIC)



Cartes historiques

Atlas des voiries vicinales



Dossier: 2025-0274/003

