

Inhoudstafel

Kaarten

Mobiscore	4
Register van Herstelvorderingen	4
Kadastraal plan (CadGis)	5
Luchtfoto Vlaanderen winter 2022 - kleur.....	7
Gewestplan	8
PFAS	9
OVAM Bodemonderzoeken en sanering	10
OVAM-Schadegevallen en meldingen.....	11
Vlaamse inventaris van ongeschikte en onbewoonbare woningen	12
Woningen met een conformiteitsattest	13
Boskartering 1990.....	22
Bosreferentiaal 2000.....	23
Digitale boswijzer Vlaanderen 2021	24
Groenkaart Vlaanderen 2021	25
Natuurbeheerplannen	26
Watertoets: Overstromingsgevoelige gebieden vanuit zee 2023	27
Watertoets: Overstromingsgevoelige gebieden fluviaal 2023	28
Watertoets: Overstromingsgevoelige gebieden pluviaal 2023	29
Overstromingsgebieden en oeverzones Integraal Waterbeleid.....	30
Risicozones voor overstromingen.....	31
Recent overstromde gebieden	32
Van nature overstroombare gebieden	33
Gebieden van het VEN en het IVON	34
Signaalgebieden	35
Grenzen van polders	36

Grenzen van wateringen.....	37
Grondwaterwingebieden en beschermingszones	38
Gebiedstypes nitraat mestdecreet, geldend	39
Traditioneel Landschap.....	40
Habitatrichtlijngebieden	41
Vogelrichtlijngebieden	42
Jachtgebieden	43
Vlaams voorkooprecht van toepassing op het onroerend goed	44
Vastgoedprijzen	46
Atlas der Buurtwegen (ca 1840), Vlaanderen.....	47
Watergevoelige openruimtegebieden (WORG).....	48
Beschermd onroerend erfgoed.....	49
Vastgestelde inventarissen	50
Erfgoedlandschappen	52
Unesco Werelderfgoed.....	53
Gebieden geen Archeologie.....	54
Plannen	55
Atlas van de woonreservegebieden.....	56
Bevraging Waterlopen (Digitale Atlas).....	57
Bevraging Atlaspunten (Digitale Atlas)	58

Legend:

Resultaat in map

Resultaat in het perceel

Bronnen:

Vlaamse Milieumaatschappij [Klik hier](#)

Koninklijke Bibliotheek België [Klik hier](#)
Agentschap Natuur en Bos [Klik hier](#)
Departement Omgeving [Klik hier](#)
Agentschap Onroerend Erfgoed [Klik hier](#)
Ovam [Klik hier](#)
Cadgis [Klik hier](#)
Universiteit Gent [Klik hier](#)
Digitaal Vlaanderen [Klik hier](#)
Fednot [Klik hier](#)
Vlaamse Milieumaatschappij - Ondergrond [Klik hier](#)
Waterinfo [Klik hier](#)
Wonen in Vlaanderen [Klik hier](#)
Vlaamse Landmaatschappij [Klik hier](#)
Mobiscore [Klik hier](#)

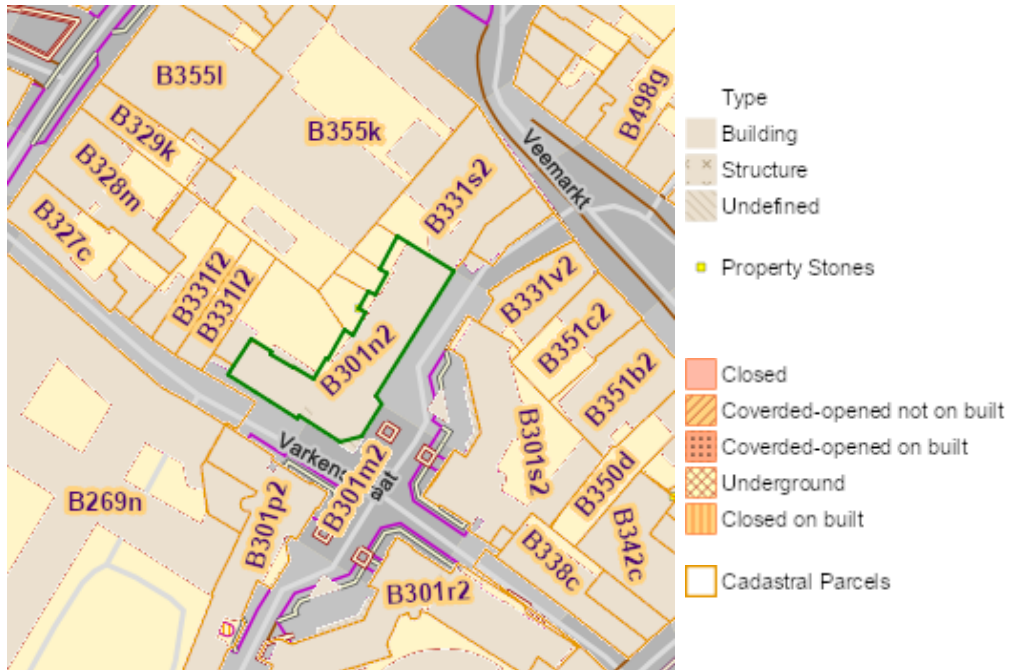
Mobiscore



Register van Herstelvorderingen

Dit perceel staat niet geregistreerd in het register van herstellvorderingen

Kadastraal plan (CadGis)



Naam	Waarde
Gebouw ID	gbg_510946
Type	BU
Oppervlakte	749.71 m ²
Omtrek	171.90 m
Kadastraal planperceel	12025B0301/00N002
Kadastrale sectiecode	12025B
Perceel oppervlakte Patris (m ²)	812
Type oppervlakte	Graphic
Status	Undefined
Fiscale toestand	9
Laatste aanpassing	05/06/23 11:57:58
Oppervlakte	812.39 m ²

Omtrek	167.65 m
--------	----------

Bronnen

Bekijken op eservices.minfin.fgov.be [Klik hier](#)


Luchtfoto Vlaanderen winter 2022 - kleur



Bronnen

Bekijken op Geopunt.be [Klik hier](#)

Gewestplan



Naam	Waarde
Naam	origineel gewestplan Mechelen
De datum van het verschijnen van het plan in het Belgisch Staatsblad horende bij de betreffende fase.	1976-09-28
Herinterpretatie	Nee
Naam	origineel gewestplan Mechelen
Naam voorschrift	milieubelastende industrieën
De datum van het verschijnen van het plan in het Belgisch Staatsblad horende bij de betreffende fase.	1976-09-28
Herinterpretatie	Nee

Bronnen

Bekijken op Geopunt.be [Klik hier](#)

PFAS



Middelpunten no regret zones






Actuele no regret zones (PFAS)

-  Opgeheven
-  Preventief ingesteld
-  Locatiespecifiek vastgesteld
-  Overruled door een andere zone
-  Opgeheven mits gebruikadvies

Profielen (PFAS)

-  boring
-  peilbuis
-  waterbodemstaal
-  staal

Inventaris brandweer(oefen)terreinen en incidenten (PFAS)

-  Geen verkennend bodemonderzoek
-  Niet-PFAS-verdachte locatie
-  Verkennend bodemonderzoek besc

Bronnen

Bekijken op Geopunt.be [Klik hier](#)

OVAM Bodemonderzoeken en sanering



Dossierinfo

-  Sitebesluit
-  Oriënterend bodemonderzoek
-  Beschrijvend bodemonderzoek
-  Bodemsaneringsproject
-  Eindevaluatieonderzoek

Naam	Waarde
opdrachttype_hoogstconform	Oriënterend bodemonderzoek
opdrachtid_obo_meestrecent	81136
datum_obo	1999-06-08





Bronnen

Bekijken op Geopunt.be [Klik hier](#)

OVAM-Schadegevallen en meldingen



Schadeinfo

-  Evaluatierapport schadegeval
-  Vaststelling schadegeval
-  Melding schadegeval
-  Melding bodemverontreiniging

Naam	Waarde
null	unknown

Bronnen

Bekijken op Geopunt.be [Klik hier](#)

Vlaamse inventaris van ongeschikte en onbewoonbare woningen



Bronnen

Bekijken op Geopunt.be [Klik hier](#)

Woningen met een conformiteitsattest



Naam	Waarde
CREATED	2024-04-04T23:30:00Z
UPDATED	2024-04-04T23:30:00Z
EINDDATUM	
Naam	Woning op bus 104 op eerste verdieping 1e verdieping links
Alternatieve naam	
Notitie	EN18-020097
Omschrijving	De woning voldoet aan de minimale woningkwaliteitsnormen voor woningen geldig op het moment van afgifte conformiteitsattest.
Straat	Varkensstraat
Huisnummer	9
Busnummer	104
Postcode	2800

Gemeente	Mechelen
POI-type	Conformiteitsattest (CA)
Categorie	Woningkwaliteit
Thema	Bouwen en wonen
Link 1	https://vlok.vlaanderen.be/#/open/referte/EN18-020097
Link omschrijving 1	VLOK-link naar de entiteit (mits toegang)
Link 2	https://vlok.vlaanderen.be/#/open/referte/CA18-004473
Link omschrijving 2	VLOK-link naar recentste conformiteitsattest (mits toegang)
Link 3	
Link omschrijving 3	
AUTEUR	Wonen in Vlaanderen
AUTURL	https://www.vlaanderen.be/conformiteitsattest-voor-huurwoningen
Auteur type	owner
Product	Conformiteitsattest
CREATED	2025-09-03T23:30:00Z
UPDATED	2025-09-03T23:30:00Z
EINDDATUM	
Naam	Woning op bus 301 op derde verdieping 3e verdieping (op de hoek)
Alternatieve naam	
Notitie	EN18-020386
Omschrijving	De woning voldoet aan de minimale woningkwaliteitsnormen voor woningen geldig op het moment van afgifte conformiteitsattest.
Straat	Varkensstraat

Huisnummer	9
Busnummer	301
Postcode	2800
Gemeente	Mechelen
POI-type	Conformiteitsattest (CA)
Categorie	Woningkwaliteit
Thema	Bouwen en wonen
Link 1	https://vlok.vlaanderen.be/#/open/referte/EN18-020386
Link omschrijving 1	VLOK-link naar de entiteit (mits toegang)
Link 2	https://vlok.vlaanderen.be/#/open/referte/CA18-004927
Link omschrijving 2	VLOK-link naar recentste conformiteitsattest (mits toegang)
Link 3	
Link omschrijving 3	
AUTEUR	Wonen in Vlaanderen
AUTURL	https://www.vlaanderen.be/conformiteitsattest-voor-huurwoningen
Auteur type	owner
Product	Conformiteitsattest
CREATED	2025-09-03T23:30:00Z
UPDATED	2025-09-03T23:30:00Z
EINDDATUM	
Naam	Woning op bus 303 op derde verdieping midden rechts
Alternatieve naam	
Notitie	EN21-024771

Omschrijving	De woning voldoet aan de minimale woningkwaliteitsnormen voor woningen geldig op het moment van afgifte conformiteitsattest.
Straat	Varkensstraat
Huisnummer	11
Busnummer	303
Postcode	2800
Gemeente	Mechelen
POI-type	Conformiteitsattest (CA)
Categorie	Woningkwaliteit
Thema	Bouwen en wonen
Link 1	https://vlok.vlaanderen.be/#/open/referte/EN21-024771
Link omschrijving 1	VLOK-link naar de entiteit (mits toegang)
Link 2	https://vlok.vlaanderen.be/#/open/referte/CA22-005691
Link omschrijving 2	VLOK-link naar recentste conformiteitsattest (mits toegang)
Link 3	
Link omschrijving 3	
AUTEUR	Wonen in Vlaanderen
AUTURL	https://www.vlaanderen.be/conformiteitsattest-voor-huurwoningen
Auteur type	owner
Product	Conformiteitsattest
CREATED	2025-09-03T23:30:00Z
UPDATED	2025-09-03T23:30:00Z
EINDDATUM	
Naam	Woning op bus 503 op vijfde verdieping 5v

Alternatieve naam	
Notitie	EN24-004284
Omschrijving	De woning voldoet aan de minimale woningkwaliteitsnormen voor woningen geldig op het moment van afgifte conformiteitsattest.
Straat	Varkensstraat
Huisnummer	9
Busnummer	503
Postcode	2800
Gemeente	Mechelen
POI-type	Conformiteitsattest (CA)
Categorie	Woningkwaliteit
Thema	Bouwen en wonen
Link 1	https://vlok.vlaanderen.be/#/open/referte/EN24-004284
Link omschrijving 1	VLOK-link naar de entiteit (mits toegang)
Link 2	https://vlok.vlaanderen.be/#/open/referte/CA24-006230
Link omschrijving 2	VLOK-link naar recentste conformiteitsattest (mits toegang)
Link 3	
Link omschrijving 3	
AUTEUR	Wonen in Vlaanderen
AUTURL	https://www.vlaanderen.be/conformiteitsattest-voor-huurwoningen
Auteur type	owner
Product	Conformiteitsattest
CREATED	2025-09-03T23:30:00Z
UPDATED	2025-09-03T23:30:00Z

EINDDATUM	
Naam	Woning op bus 202 op tweede verdieping 2de verdieping achter
Alternatieve naam	
Notitie	EN23-019565
Omschrijving	De woning voldoet aan de minimale woningkwaliteitsnormen voor woningen geldig op het moment van afgifte conformiteitsattest.
Straat	Varkensstraat
Huisnummer	9
Busnummer	202
Postcode	2800
Gemeente	Mechelen
POI-type	Conformiteitsattest (CA)
Categorie	Woningkwaliteit
Thema	Bouwen en wonen
Link 1	https://vlok.vlaanderen.be/#/open/referte/EN23-019565
Link omschrijving 1	VLOK-link naar de entiteit (mits toegang)
Link 2	https://vlok.vlaanderen.be/#/open/referte/CA24-020348
Link omschrijving 2	VLOK-link naar recentste conformiteitsattest (mits toegang)
Link 3	
Link omschrijving 3	
AUTEUR	Wonen in Vlaanderen
AUTURL	https://www.vlaanderen.be/conformiteitsattest-voor-huurwoningen
Auteur type	owner

Product	Conformiteitsattest
CREATED	2025-09-03T23:30:00Z
UPDATED	2025-09-03T23:30:00Z
EINDDATUM	
Naam	Woning op bus 203 op tweede verdieping rechts
Alternatieve naam	
Notitie	EN22-005443
Omschrijving	De woning voldoet aan de minimale woningkwaliteitsnormen voor woningen geldig op het moment van afgifte conformiteitsattest.
Straat	Varkensstraat
Huisnummer	11
Busnummer	203
Postcode	2800
Gemeente	Mechelen
POI-type	Conformiteitsattest (CA)
Categorie	Woningkwaliteit
Thema	Bouwen en wonen
Link 1	https://vlok.vlaanderen.be/#/open/referte/EN22-005443
Link omschrijving 1	VLOK-link naar de entiteit (mits toegang)
Link 2	https://vlok.vlaanderen.be/#/open/referte/CA22-012914
Link omschrijving 2	VLOK-link naar recentste conformiteitsattest (mits toegang)
Link 3	
Link omschrijving 3	
AUTEUR	Wonen in Vlaanderen

AUTURL	https://www.vlaanderen.be/conformiteitsattest-voor-huurwoningen
Auteur type	owner
Product	Conformiteitsattest
CREATED	2025-09-03T23:30:00Z
UPDATED	2025-09-03T23:30:00Z
EINDDATUM	
Naam	Woning op bus 304 op derde verdieping
Alternatieve naam	
Notitie	EN18-105470
Omschrijving	De woning voldoet aan de minimale woningkwaliteitsnormen voor woningen geldig op het moment van afgifte conformiteitsattest.
Straat	Varkensstraat
Huisnummer	9
Busnummer	304
Postcode	2800
Gemeente	Mechelen
POI-type	Conformiteitsattest (CA)
Categorie	Woningkwaliteit
Thema	Bouwen en wonen
Link 1	https://vlok.vlaanderen.be/#/open/referte/EN18-105470
Link omschrijving 1	VLOK-link naar de entiteit (mits toegang)
Link 2	https://vlok.vlaanderen.be/#/open/referte/CA18-049599
Link omschrijving 2	VLOK-link naar recentste conformiteitsattest (mits toegang)
Link 3	

Link omschrijving 3	
AUTEUR	Wonen in Vlaanderen
AUTURL	https://www.vlaanderen.be/conformiteitsattest-voor-huurwoningen
Auteur type	owner
Product	Conformiteitsattest









Bronnen

Bekijken op Geopunt.be [Klik hier](#)

Boskartering 1990



Boskartering 1990

Categorie	
	Loofhout
	Gemengd loofhout (20 - 50% bijmenging naaldhout)
	Gemengd naaldhout (20 - 50% bijmenging loofhout)
	Naaldhout
	Heide
	Te herbebossen oppervlakte
	Niet beboste oppervlakte van het bosdomein
	Vijvers binnen het bosdomein









Bronnen

Bekijken op Geopunt.be [Klik hier](#)

Bosreferentiaalag 2000



Bosreferentiaalag 2000

Categorie	
	Loofhout
	Gemengd loofhout (20 - 50% bijmenging naaldhout)
	Gemengd naaldhout (20 - 50% bijmenging loofhout)
	Naaldhout
	Heide
	Te herbebossen oppervlakte
	Niet beboste oppervlakte van het bosdomein
	Vijvers binnen het bosdomein

Bronnen

Bekijken op Geopunt.be [Klik hier](#)

Digitale boswijzer Vlaanderen 2021



Digitale boswijzer Vlaanderen 2021

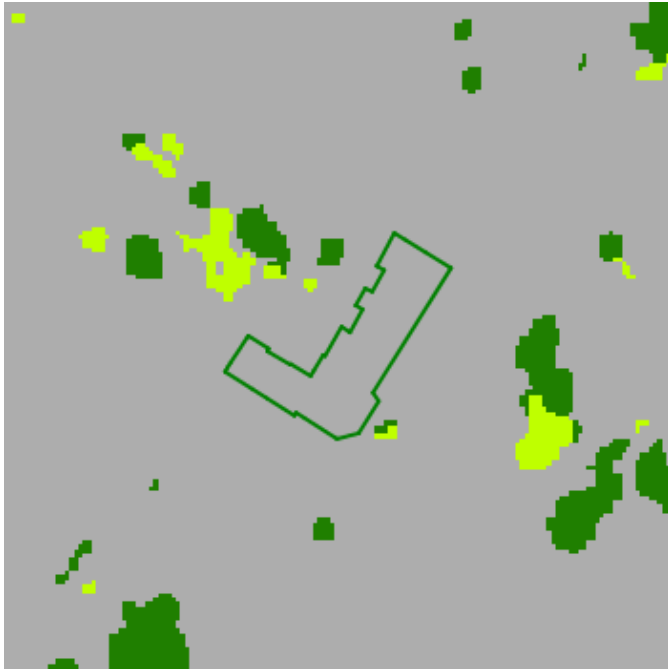
Geen bos
 Bos

Naam	Waarde
Omschrijving	Geen bos
Definitie	Bodembedekking die niet aan de definitie van 'Bos' voldoet

Bronnen

Bekijken op Geopunt.be [Klik hier](#)

Groenkaart Vlaanderen 2021



Naam	Waarde
Omschrijving	Niet groen
Definitie	Andere bodembedekking dan hoog groen, laag groen of landbouw

Bronnen

Bekijken op Geopunt.be [Klik hier](#)

Natuurbeheerplannen



Natuurbeheerplannen

-  Natuurbeheerplan Type 1
-  Natuurbeheerplan Type 2
-  Natuurbeheerplan Type 3
-  Natuurbeheerplan Type 4
-  Natuurreservaat met verbintenis he
-  Harmonisch Park- en Groenbeheerp
-  Uitgebreid Bosbeheerplan
-  Domein met natuurprotocol
-  Vlaams Natuurreservaat
-  Erkend Natuurreservaat
-  Aangewezen Bosreservaat
-  Erkend Bosreservaat

Bronnen

Bekijken op Geopunt.be [Klik hier](#)

Watertoets: Overstromingsgevoelige gebieden vanuit zee 2023



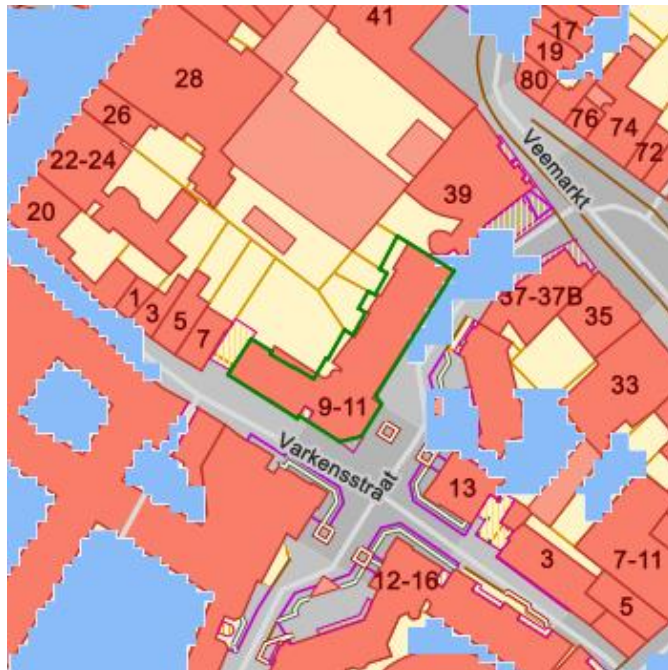
- A - Geen overstroming gemodelleerd
- B - Kleine kans op overstromingen onder klimaatverandering
- C - Kleine kans op overstromingen
- D - Middelgrote kans op overstromingen

Naam	Waarde
P-score	A

Bronnen

Bekijken op Geopunt.be [Klik hier](#)

Watertoets: Overstromingsgevoelige gebieden fluviaal 2023

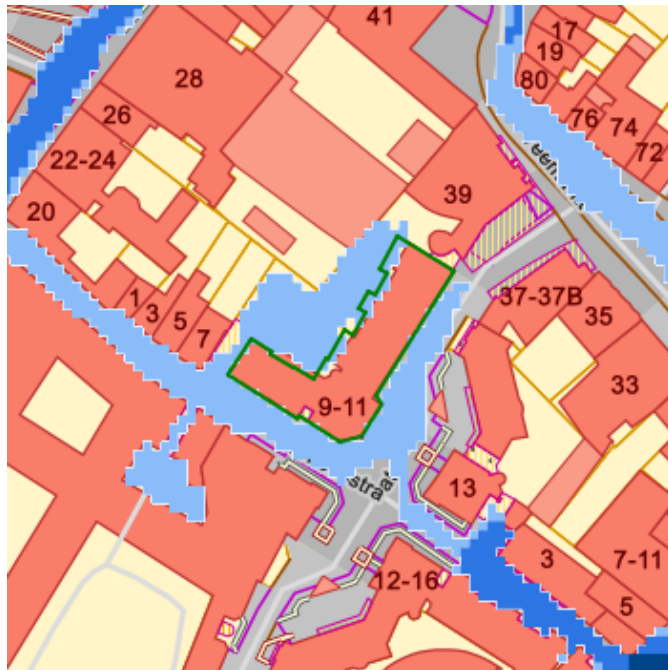


- A - Geen overstroming gemodelleerd
- B - Kleine kans op overstromingen onder klimaatverandering
- C - Kleine kans op overstromingen
- D - Middelgrote kans op overstromingen

Naam	Waarde
P-score	B

Bronnen
Bekijken op Geopunt.be Klik hier

Watertoets: Overstromingsgevoelige gebieden pluviaal 2023



- A - Geen overstroming gemodelleerd
- B - Kleine kans op overstromingen onder klimaatverandering
- C - Kleine kans op overstromingen
- D - Middelgrote kans op overstromingen



Naam	Waarde
P-score	B

Bronnen
Bekijken op Geopunt.be Klik hier

Overstromingsgebieden en oeverzones Integraal Waterbeleid



RVV Oeverzones en
Overstromingsgebieden Integraal
Waterbeleid

 IWB Oeverzone
 IWB Overstromingsgebied

Bronnen

Bekijken op Geopunt.be [Klik hier](#)

Risicozones voor overstromingen




Bronnen

Bekijken op Geopunt.be [Klik hier](#)

Recent overstroomde gebieden



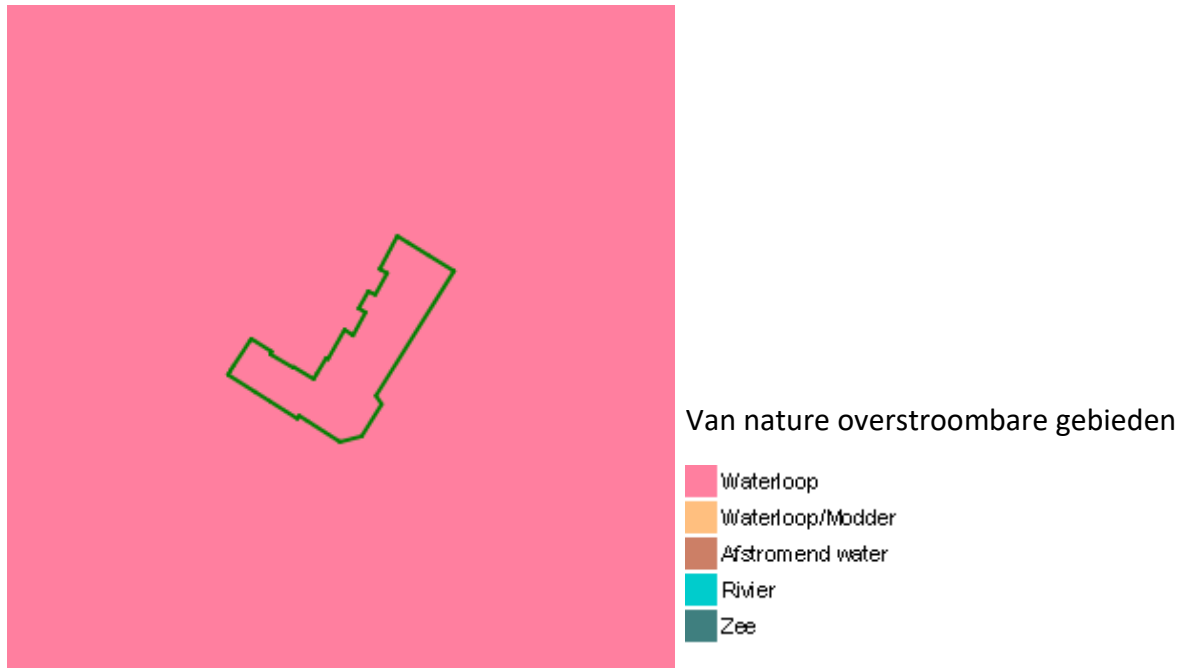
Vlak behorende tot 1 overstrooming in de periode 1988-'versiedatum'

 Recent overstroomd gebied

Bronnen

Bekijken op Geopunt.be [Klik hier](#)

Van nature overstroombare gebieden



Naam	Waarde
Omschrijving	Overstroombaar vanuit waterloop
VERSION	5/12/2000
Naam	Dijlebekken
Stroomgebied	Schelde
Lengte	5381280038




Bronnen

Bekijken op Geopunt.be [Klik hier](#)

Gebieden van het VEN en het IVON



Gebieden van het VEN en het IVON

-  Grote Eenheid Natuur
-  Grote Eenheid Natuur in ontwikkelir
-  Natuurverwevingsgebied

Bronnen

Bekijken op Geopunt.be [Klik hier](#)

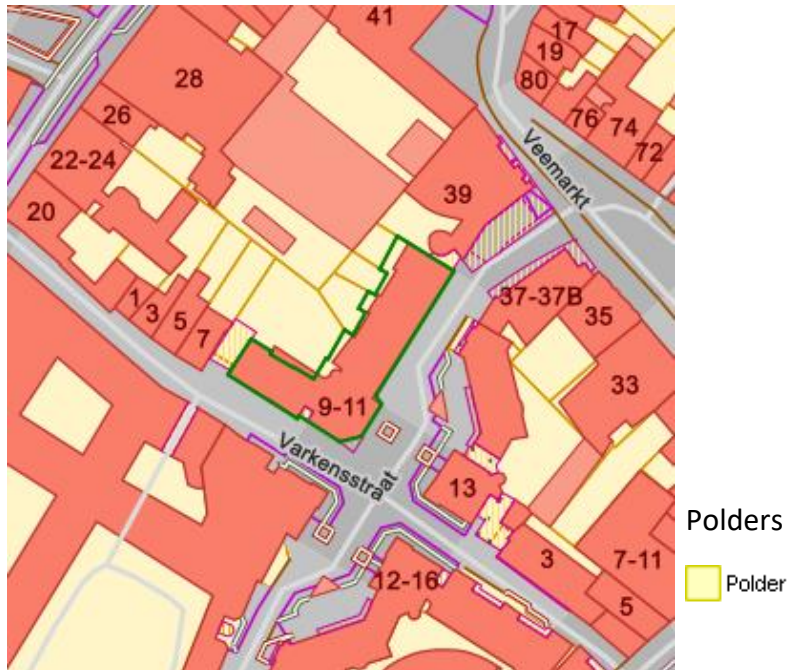
Signaalgebieden



Bronnen

Bekijken op Geopunt.be [Klik hier](#)

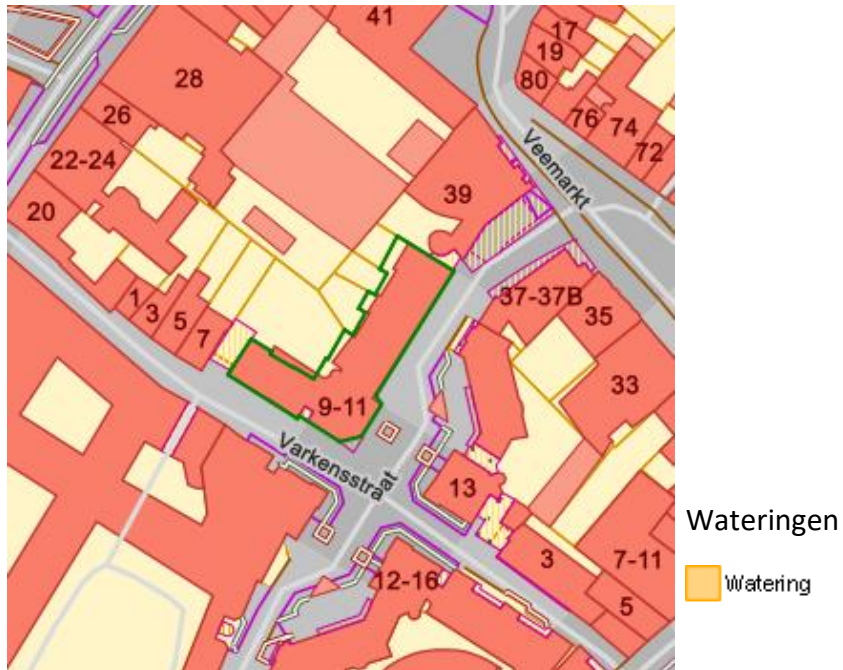
Grenzen van polders



Bronnen

Bekijken op Geopunt.be [Klik hier](#)

Grenzen van wateringen







Bronnen

Bekijken op Geopunt.be [Klik hier](#)

Grondwaterwingebieden en beschermingszones




Grondwaterwingebieden en beschermingszones

-  Winning
-  Beschermingszone type I
-  Beschermingszone type II
-  Beschermingszone type III

Bronnen

Bekijken op Geopunt.be [Klik hier](#)

Gebiedstypes nitraat mestdecreet, geldend



Legende

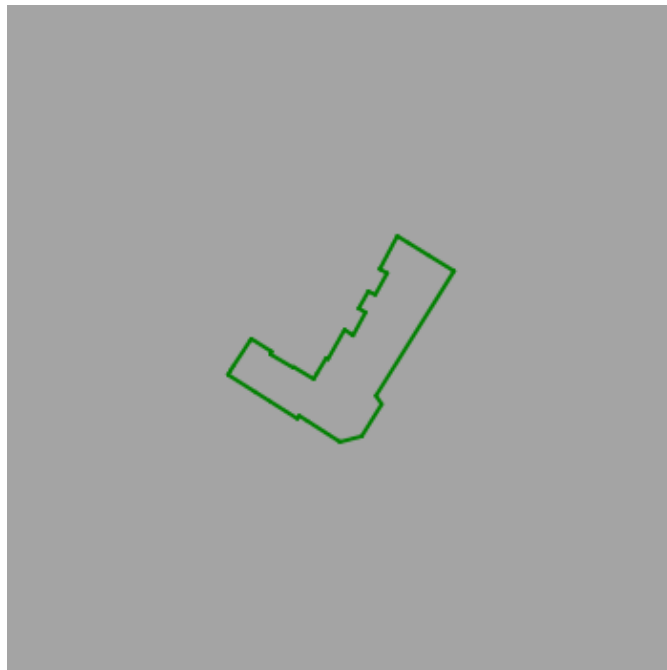
- Gebiedstype 0
- Gebiedstype 1
- Gebiedstype 2
- Gebiedstype 3

Naam	Waarde
Naam	Afstroomzone van GETIJDEDIJLE & GETIJDEZENNE
Gebiedtypes omschrijving	Gebiedstype 1

Bronnen
Bekijken op Geopunt.be Klik hier

Traditioneel Landschap

Traditionele landschappen



- Streek
- Stedelijke gebieden en havengebieden
 - Kust
 - Kustpolders
 - Scheldepolders
 - Zandstreek binnen de Vlaamse Vallei
 - Zandstreek buiten de Vlaamse Vallei
 - Zandleem- en leemstreek
 - Noorderkempen
 - Centrale Kempen
 - Zuiderkempen
 - Kempens Plateau
 - Maasland
 - Hageland
 - Vochtig Haspengouw
 - Droog Haspengouw
 - Brabantse Leemstreek
 - Land van Herve
 - Scheldebekken met getijden
 - Scheldebekken zonder getijden
 - Netebekken
 - Dijle-Gete-Demeris
 - Kustbekken met IJzer
 - Maasbekken

Naam	Waarde
Naam	Stedelijke agglomeratie of (lucht)havengebied
Streek	Stedelijke gebieden en havengebieden

Bronnen
Bekijken op Geopunt.be Klik hier

Habitatrichtlijngebieden



Habitatrichtlijngebieden



Bronnen

Bekijken op Geopunt.be [Klik hier](#)

Vogelrichtlijngebieden



Vogelrichtlijngebieden




Bronnen

Bekijken op Geopunt.be [Klik hier](#)

Jachtgebieden



Jachtterreinen

 Jachtterrein



Bronnen

Bekijken op Geopunt.be [Klik hier](#)

Vlaams voorkeepsrecht van toepassing op het onroerend goed




Rvv Complex Project

-  Complex project Projectbesluit
-  Complex project Voorkeursbesluit



Rvv Beschermingszone

-  RVV Speciale beschermingszone natuur


Rvv Vlaamse Waterweg

-  RVV de Vlaamse Waterweg nv

RVV Oeverzones en Overstromingsgebieden Integraal Waterbeleid

-  IWB Oeverzone
-  IWB Overstromingsgebied


Rvv Natuurreservaat

-  RVV Natuurreservaat

Rvv Kracht van wet

-  RVV Ruilverkaveling uit kracht van wet

Rvv grote infrastructuurwerken

-  RVV Ruilverkaveling grote infrastructuurwerken

Naam	Waarde
GEOM	70287
SRTTYPELAB	De Vlaamse Waterweg nv
BGUNSTID	844

BGUNST	De Vlaamse Waterweg nv
BDRVV	18/6/2021
EDRVV	1/1/1900
Lengte	642852207

Bronnen

Bekijken op Geopunt.be [Klik hier](#)

Vastgoedprijzen



Bronnen

Bekijken op Geopunt.be [Klik hier](#)

Atlas der Buurtwegen (ca 1840), Vlaanderen



Bronnen

Bekijken op Geopunt.be [Klik hier](#)

Watergevoelige openruimtegebieden (WORG)



lu:lu_wor_ct



Bronnen

Bekijken op Geopunt.be [Klik hier](#)

Beschermd onroerend erfgoed



Cultuurhistorische landschappen



Archeologische sites



Stads- en dorpsgezichten



Monumenten



Overgangszones



Bronnen

Bekijken op Geopunt.be [Klik hier](#)

Vastgestelde inventarissen



Landschapsatlas



Landschappelijk erfgoed



Vastgestelde archeologische zones



Vastgestelde archeologische zones



Bouwkundig erfgoed



Naam	Waarde
Naam	Historische stadskern van Mechelen
Infolink	https://id.erfgoed.net/thesauri/aanduidingstypes/11
type_naam	vastgestelde archeologische zone
Locatie	Mechelen (Mechelen)
Geldig sinds	2016-02-19
Link	https://inventaris.onroerenderfgoed.be/aanduidingsobjecten/11905
dataverant	https://id.erfgoed.net/actoren/501

Bronnen



Datum: 07/04/2026
Perceel: 12025B0301/00N002
Gebruikersnaam: Jessy Duschek
Varkensstraat 11, 2800 Mechelen

Bekijken op Geopunt.be [Klik hier](#)

Erfgoedlandschappen



Erfgoedlandschappen



Bronnen

Bekijken op Geopunt.be [Klik hier](#)

Unesco Werelderfgoed



Kernzones



Unesco werelderfgoed - buffers



Bronnen

Bekijken op Geopunt.be [Klik hier](#)

Gebieden geen Archeologie



gga - gewestelijk



Bronnen

Bekijken op Geopunt.be [Klik hier](#)

Plannen



Beheersplannen



Onroerende goederplannen



Bronnen

Bekijken op Geopunt.be [Klik hier](#)

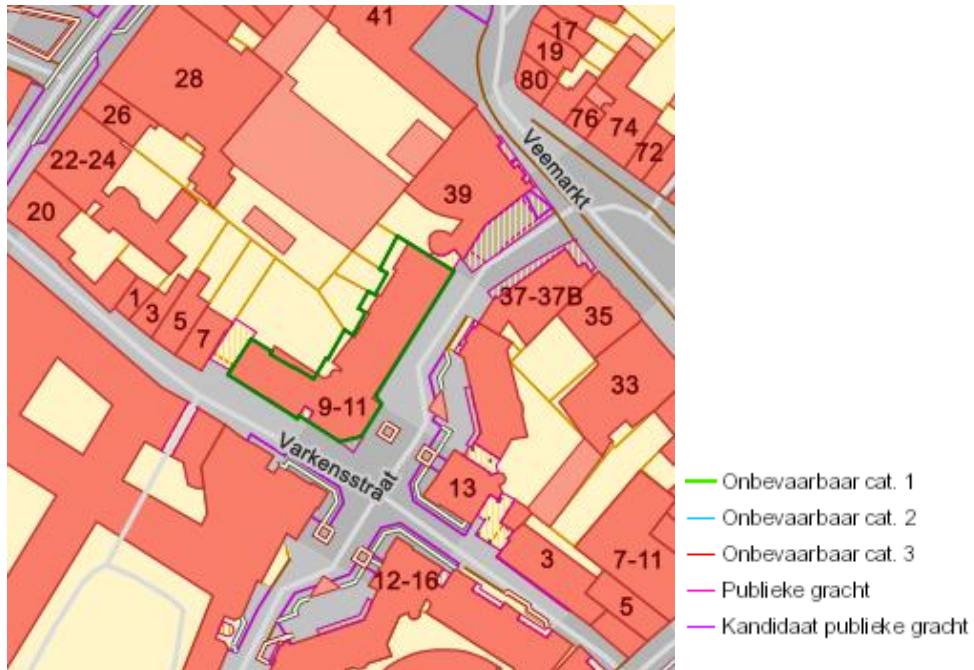
Atlas van de woonreservegebieden



lu:lu_wrg

- BPA: Gelegen in een APA
- BPA: Gelegen in een BPA
- GEMRUP: Gelegen in een gemeente
- GEWRUP: Gelegen in een gewestelij
- PRORUP: Gelegen in een provinciaal
- VERK: Gelegen in een Goedgekeurd
- WORG: Gelegen in een watergevoeli
- hyp.gwbouw: Hypothetische Groeps
- Vrijgave_DV: Gelegen in een goedge
- Gem_RB: Gelegen in een gemeentelij
- GRS: Gelegen in een gemeentelijk n
- WRGcontour: Gelegen in de contour

Bevraging Waterlopen (Digitale Atlas)



Bevraging Atlaspunten (Digitale Atlas)





Datum: 07/04/2026
Perceel: 12025B0301/00N002
Gebruikersnaam: Jessy Duschek
Varkensstraat 11, 2800 Mechelen