

GEOPUNT Algemene kaart

Menu

Perceel

36006B0824/00B000

DICHTSTBUZIJNDE ADRES
Bruggestraat 109, 8830 Hooglede

[Website van Hooglede](#)

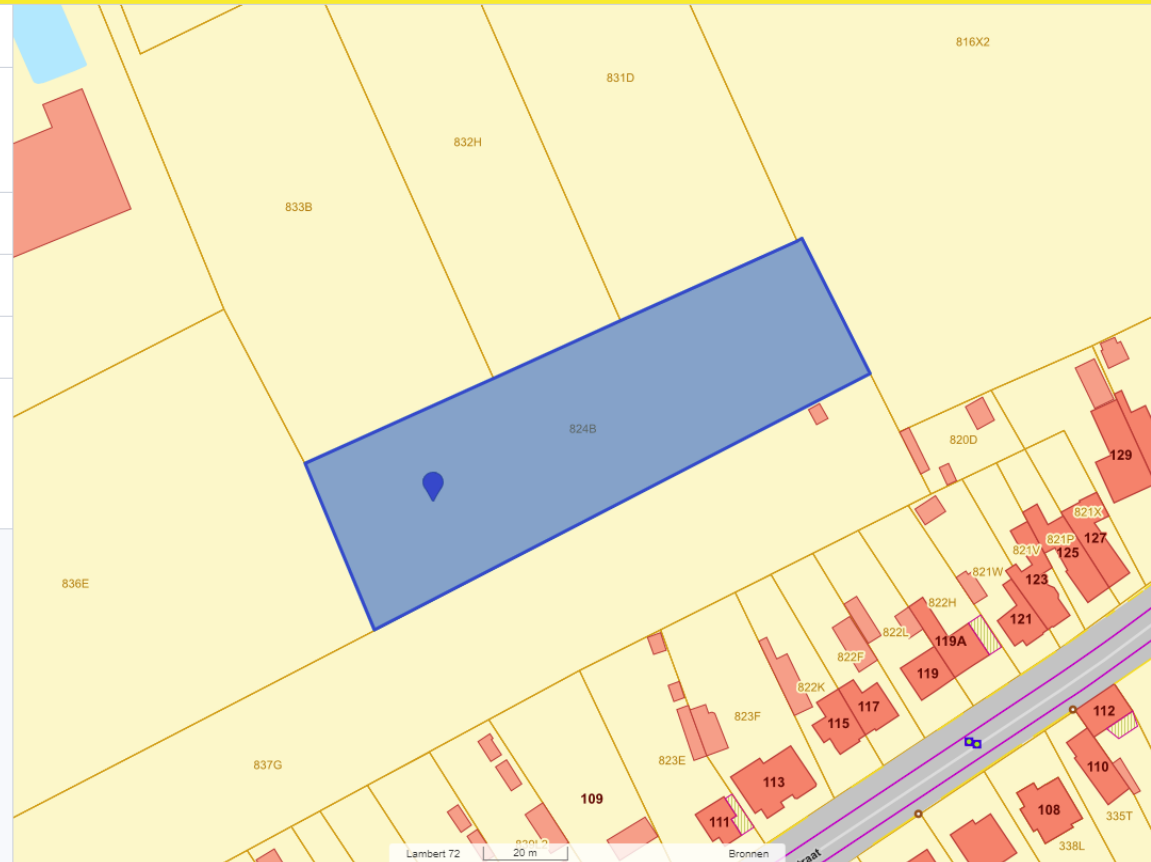
[Kadastrale informatie](#)

[Coördinaten](#)

Digitale boswijzer Vlaanderen 2021

Boswijzer: **Geen bos**
Definitie: **Bodembedekking die niet aan de definitie van 'Bos' voldoet**

[Alles openklappen](#)



Lagen

- Natuur en milieu > Bos
- [Bebossing op de Ferrariskaarten](#)
- [Bebossing op de Vandermaelenkaarten](#)
- [Bebossing op de topografische kaarten](#)
- [Boskartering 1990](#)
- [Bosreferentielaaag 2000](#)
- [Digitale boswijzer Vlaanderen 2021](#)
- [Digitale boswijzer Vlaanderen 2018](#)
- [Digitale boswijzer Vlaanderen 2015](#)
- [Digitale boswijzer Vlaanderen 2012](#)
- [Digitale boswijzer Vlaanderen 2009](#)
- [Groenkaart Vlaanderen 2021](#)
- [Groenkaart Vlaanderen 2018](#)

Perceel

36006B0836/00D000

DICHTSTBIJZIJNDE ADRES
Rozenstraat 13, 8830 Hooglede

[Website van Hooglede](#)

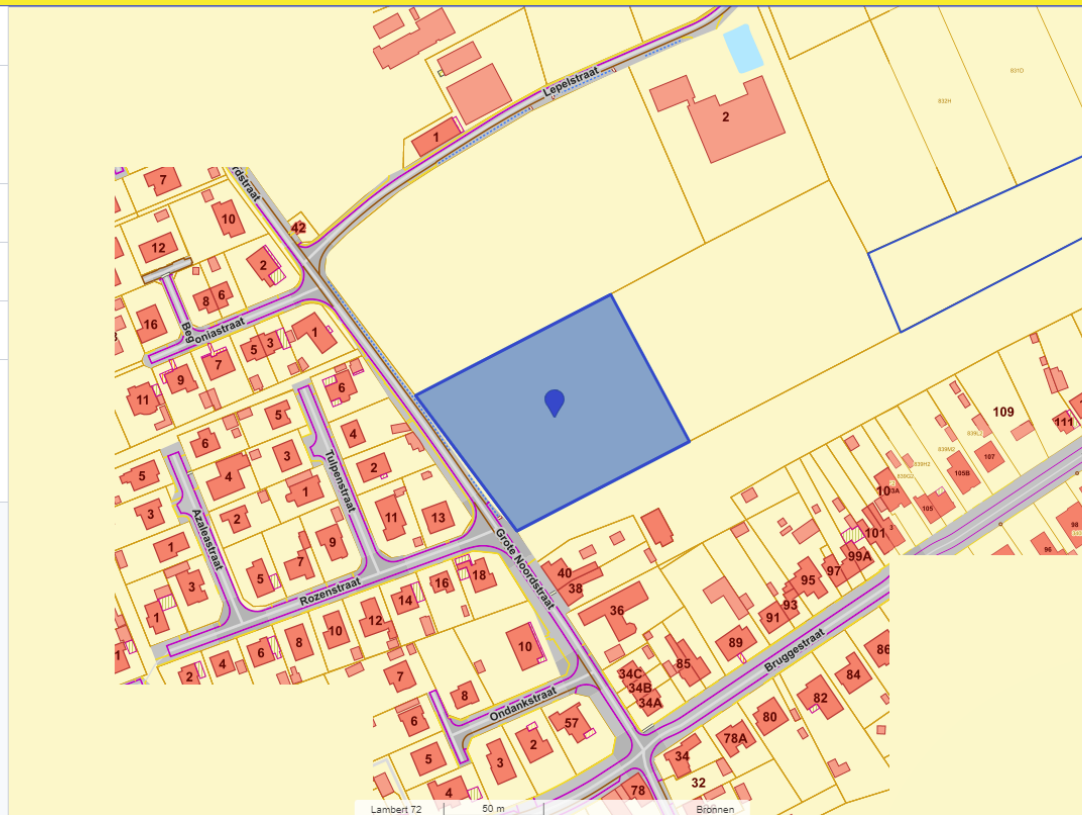
[Kadastrale informatie](#)

[Coördinaten](#)

Digitale boswijzer Vlaanderen 2021

Boswijzer: Geen bos
Definitie: Bodembedekking die niet aan de definitie van 'Bos' voldoet

[Alles openklappen](#)



Lagen

Natuur en milieu > Bos

- Bebossing op de Ferriskaarten
- Bebossing op de Vandermaelenkaarten
- Bebossing op de topografische kaarten
- Boskartering 1990
- Bosreferentiaag 2000
- Digitale boswijzer Vlaanderen 2021
- Digitale boswijzer Vlaanderen 2018
- Digitale boswijzer Vlaanderen 2015
- Digitale boswijzer Vlaanderen 2012
- Digitale boswijzer Vlaanderen 2009
- Groenkaart Vlaanderen 2021
- Groenkaart Vlaanderen 2018

GEOPUNT | Algemene kaart | Menu

Perceel ✕

36006B0836/00E000

DICHTSTBIJZIJNDE ADRES
📍 Lepelstraat 2, 8830 Hooglede

[Website van Hooglede](#)

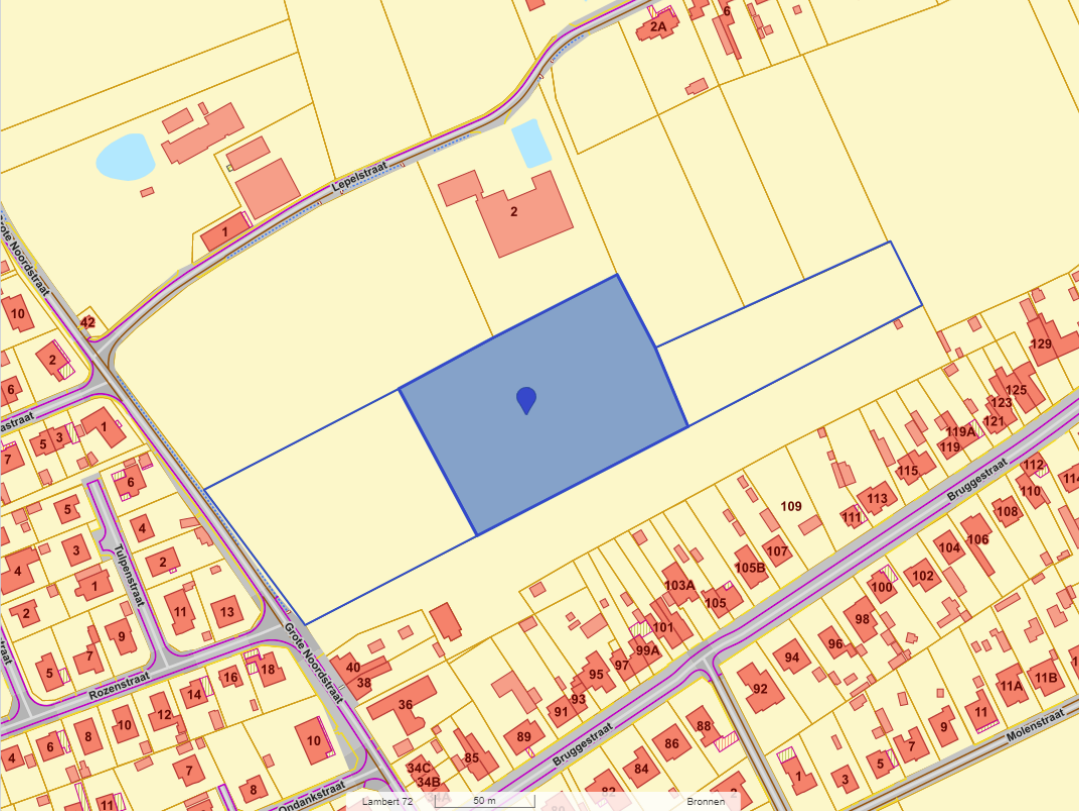
[Kadastrale informatie](#) ▾

[Coördinaten](#) ▾

Digitale boswijzer Vlaanderen 2021 ▾

Boswijzer: **Geen bos**
Definitie: **Bodembedekking die niet aan de definitie van 'Bos' voldoet**

[Alles openklappen](#)



Lagen ✕

🏠 > Natuur en milieu > Bos

- Bebossing op de Ferriskaarten ⓘ
- Bebossing op de Vandermaelenkaarten ⓘ
- Bebossing op de topografische kaarten ⓘ
- Boskartering 1990 ⓘ
- Bosreferentiaag 2000 ⓘ
- Digitale boswijzer Vlaanderen 2021 ⓘ
- Digitale boswijzer Vlaanderen 2018 ⓘ
- Digitale boswijzer Vlaanderen 2015 ⓘ
- Digitale boswijzer Vlaanderen 2012 ⓘ
- Digitale boswijzer Vlaanderen 2009 ⓘ
- Groenkaart Vlaanderen 2021 ⓘ
- Groenkaart Vlaanderen 2018 ⓘ