

Agentschap
Onroerend
Erfgoed

PERCEELRAPPORT ONROEREND ERFGOED

Perceelnummer 36006B0824/00B000

Dit rapport is opgevraagd op 07-03-2024 om 15.11 uur via <https://geo.onroenderfgoed.be>.

De gegevens in dit perceelrapport zijn een momentopname van de situatie op het moment van de opvraging. Raadpleeg <https://geo.onroenderfgoed.be> voor de meest actuele juridische situatie. Deze kan nadien nog veranderen.

INLEIDING

Het Perceelrapport Onroerend Erfgoed bevat gegevens van het agentschap Onroerend Erfgoed over het aanwezige erfgoed op een perceel. Het rapport biedt een overzicht van het erfgoed waaraan juridische gevolgen verbonden zijn.

Op www.onroerenderfgoed.be vindt u alle informatie over de soorten erfgoed, uw rechten en plichten en mogelijkheden tot financiële steun en fiscale voordelen.

ADMINISTRATIEVE GEGEVENS

Postadres(sen): Niet gekend

Gemeente: Hooglede

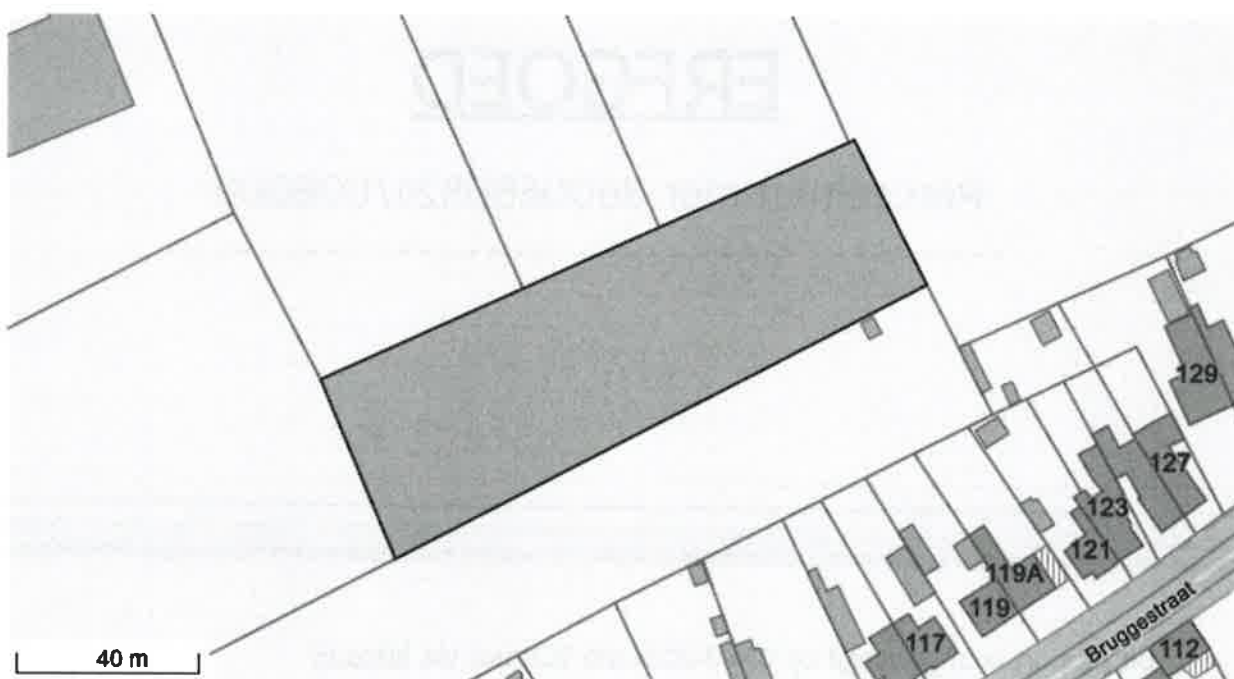
Kadastrale afdeling: HOOGLEDE 1 AFD/HOOGLEDE/

Kadastrale sectie: B

Perceel: 0824/00B000

Capakey: 36006B0824/00B000

Oppervlakte perceel: 5018.20m²



Het opgevraagde perceel is **geen**:

- Overgangszone
- Beschermd cultuurhistorisch landschap
- Beschermd stads- of dorpsgezicht
- Beschermd archeologische site
- Beschermd monument
- Vastgesteld landschappelijk erfgoed

- Vastgesteld landschapsatlasrelict
- Vastgesteld bouwkundig erfgoed
- Vastgestelde historische tuin of park
- Vastgestelde archeologische zone
- Vastgestelde houtige beplanting met erfgoedwaarde
- Erfgoedlandschap
- Gebied geen archeologie
- Unesco werelderfgoed kernzone
- Unesco werelderfgoed bufferzone

Agentschap
Onroerend
Erfgoed

PERCEELRAPPORT ONROEREND ERFGOED

Perceelnummer 36006B0836/00D000

Dit rapport is opgevraagd op 07-03-2024 om 15.12 uur via <https://geo.onroenderfgoed.be>.

De gegevens in dit perceelrapport zijn een momentopname van de situatie op het moment van de opvraging. Raadpleeg <https://geo.onroenderfgoed.be> voor de meest actuele juridische situatie. Deze kan nadien nog veranderen.

INLEIDING

Het Perceelrapport Onroerend Erfgoed bevat gegevens van het agentschap Onroerend Erfgoed over het aanwezige erfgoed op een perceel. Het rapport biedt een overzicht van het erfgoed waaraan juridische gevolgen verbonden zijn.

Op www.onroerenderfgoed.be vindt u alle informatie over de soorten erfgoed, uw rechten en plichten en mogelijkheden tot financiële steun en fiscale voordelen.

ADMINISTRATIEVE GEGEVENS

Postadres(sen): Niet gekend

Gemeente: Hooglede

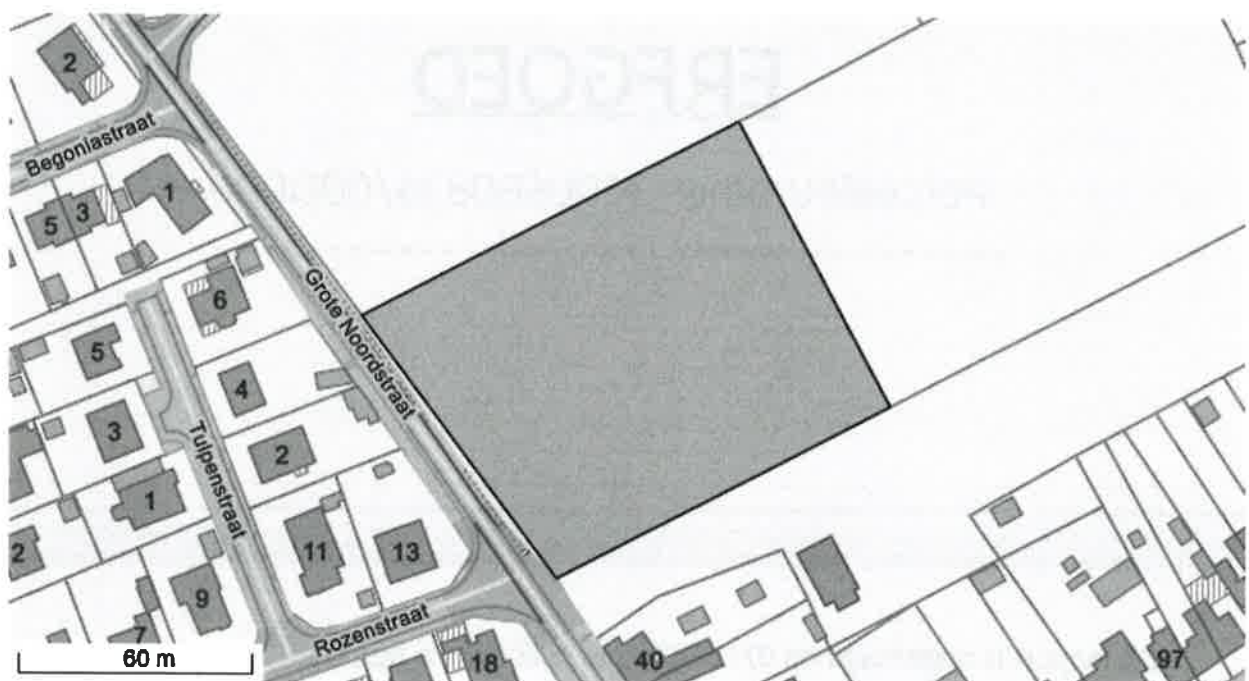
Kadastrale afdeling: HOOGLEDE 1 AFD/HOOGLEDE/

Kadastrale sectie: B

Perceel: 0836/00D000

Capakey: 36006B0836/00D000

Oppervlakte perceel: 8485.36m²



Het opgevraagde perceel is **geen**:

- Overgangszone
- Beschermd cultuurhistorisch landschap
- Beschermd stads- of dorpsgezicht
- Beschermd archeologische site
- Beschermd monument
- Vastgesteld landschappelijk erfgoed

- Vastgesteld landschapsatlasrelict
- Vastgesteld bouwkundig erfgoed
- Vastgestelde historische tuin of park
- Vastgestelde archeologische zone
- Vastgestelde houtige beplanting met erfgoedwaarde
- Erfgoedlandschap
- Gebied geen archeologie
- Unesco werelderfgoed kernzone
- Unesco werelderfgoed bufferzone

Agentschap
Onroerend
Erfgoed

PERCEELRAPPORT ONROEREND ERFGOED

Perceelnummer 36006B0836/00E000

Dit rapport is opgevraagd op 07-03-2024 om 15.12 uur via <https://geo.onroenderfgoed.be>.

De gegevens in dit perceelrapport zijn een momentopname van de situatie op het moment van de opvraging. Raadpleeg <https://geo.onroenderfgoed.be> voor de meest actuele juridische situatie. Deze kan nadien nog veranderen.

INLEIDING

Het Perceelrapport Onroerend Erfgoed bevat gegevens van het agentschap Onroerend Erfgoed over het aanwezige erfgoed op een perceel. Het rapport biedt een overzicht van het erfgoed waaraan juridische gevolgen verbonden zijn.

Op www.onroerenderfgoed.be vindt u alle informatie over de soorten erfgoed, uw rechten en plichten en mogelijkheden tot financiële steun en fiscale voordelen.

ADMINISTRATIEVE GEGEVENS

Postadres(sen): Niet gekend

Gemeente: Hooglede

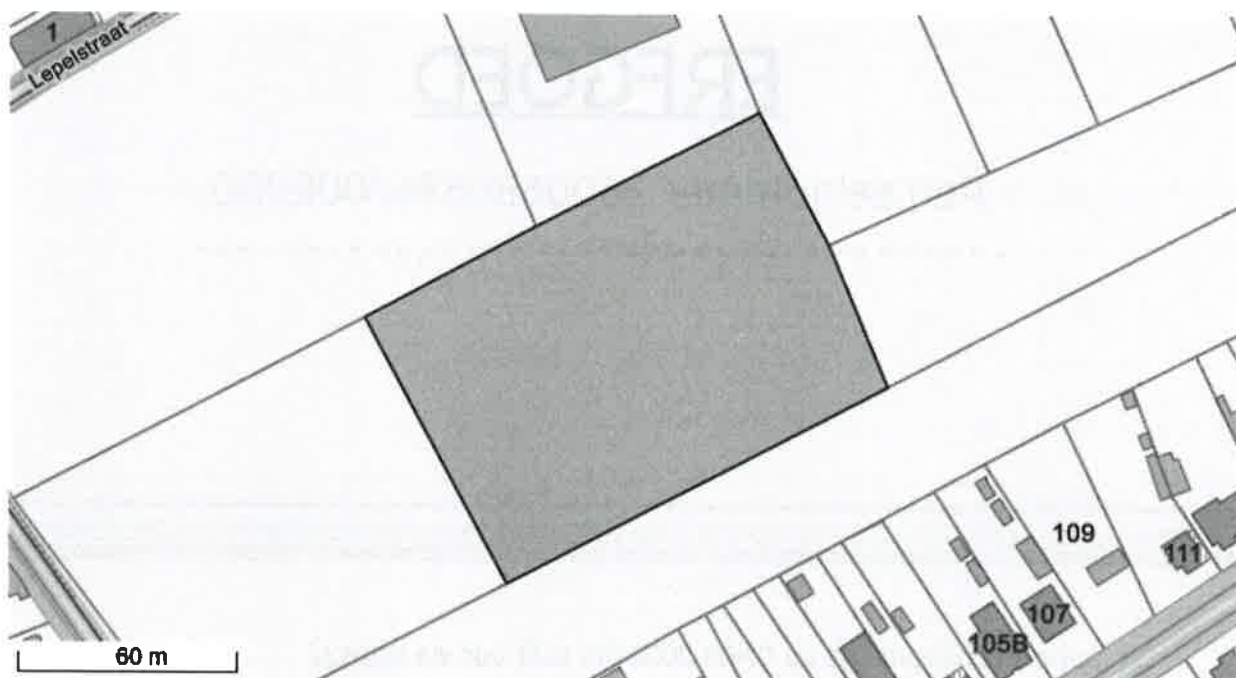
Kadastrale afdeling: HOOGLEDE 1 AFD/HOOGLEDE/

Kadastrale sectie: B

Perceel: 0836/00E000

Capakey: 36006B0836/00E000

Oppervlakte perceel: 10052.14m²



Het opgevraagde perceel is **geen**:

- Overgangszone
- Beschermd cultuurhistorisch landschap
- Beschermd stads- of dorpsgezicht
- Beschermd archeologische site
- Beschermd monument
- Vastgesteld landschappelijk erfgoed

- Vastgesteld landschapsatlasrelict
- Vastgesteld bouwkundig erfgoed
- Vastgestelde historische tuin of park
- Vastgestelde archeologische zone
- Vastgestelde houtige beplanting met erfgoedwaarde
- Erfgoedlandschap
- Gebied geen archeologie
- Unesco werelderfgoed kernzone
- Unesco werelderfgoed bufferzone