

**Perceel** ✕

**36014B0644/00C000**

DICHTSTBUZIJNDE ADRES  
[Gemeenhofstraat 37, 8840 Staden](#)

[Website van Staden](#)

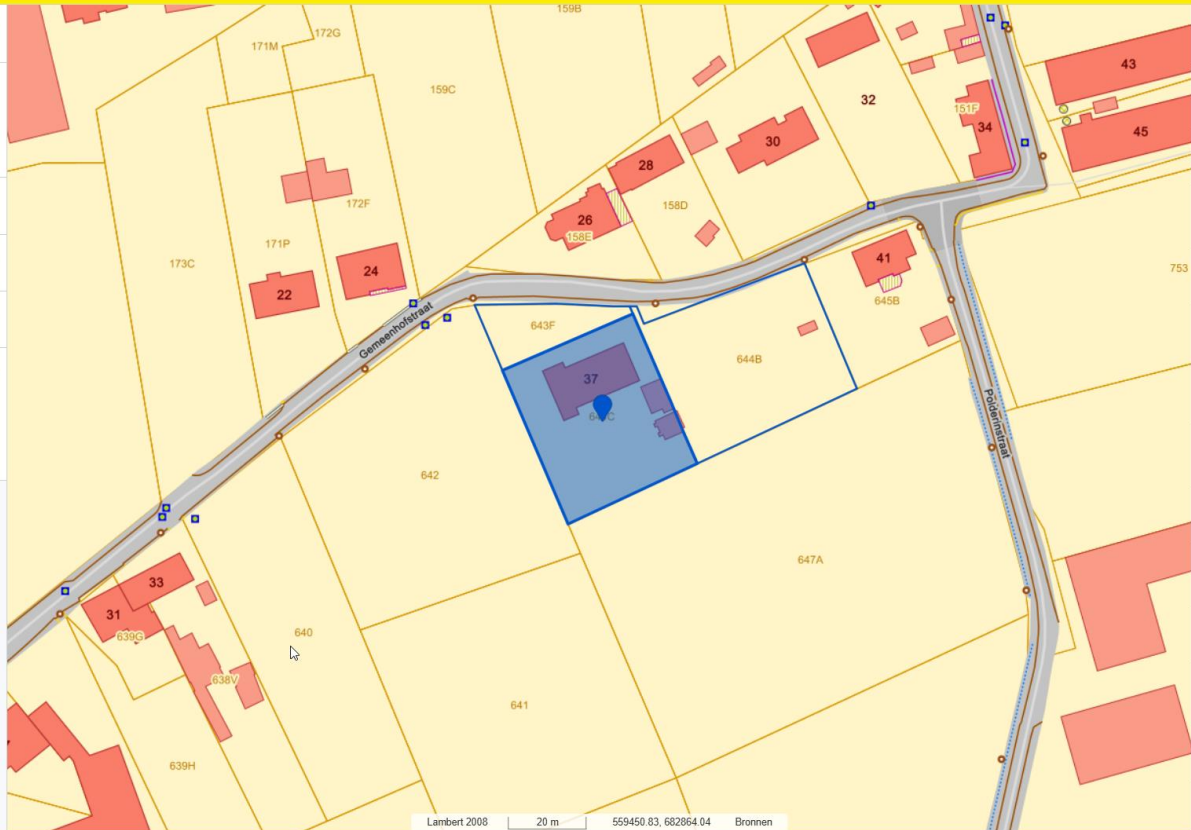
[Kadastrale informatie](#) ▾

[Coördinaten](#) ▾

**Digitale boswijzer Vlaanderen 2021** ▾

Boswijzer **Geen bos**  
Definitie **Bodembedekking die niet aan de definitie van 'Bos' voldoet**

[Alles openklappen](#)



**Lagen** ✕

- Boskartering 1990 ℹ
- Bosreferentiaag 2000 ℹ
- Bosleeftijd ℹ
- Bebossing op de Ferrariskaarten ℹ
- Bebossing op de Vandermaelenkaarten ℹ
- Bebossing op de topografische kaarten ℹ
- Digitale boswijzer Vlaanderen 2021 ℹ
- Digitale boswijzer Vlaanderen 2018 ℹ
- Digitale boswijzer Vlaanderen 2015 ℹ
- Digitale boswijzer Vlaanderen 2012 ℹ
- Digitale boswijzer Vlaanderen 2009 ℹ
- Vrij toegankelijke zones en speelzones in bossen en natuurdomeinen ℹ

**Perceel** ✕

36014B0643/00F000

DICHTSTBIJZIJNDE ADRES  
📍 Gemeenhofstraat 37, 8840 Staden

[Website van Staden](#)

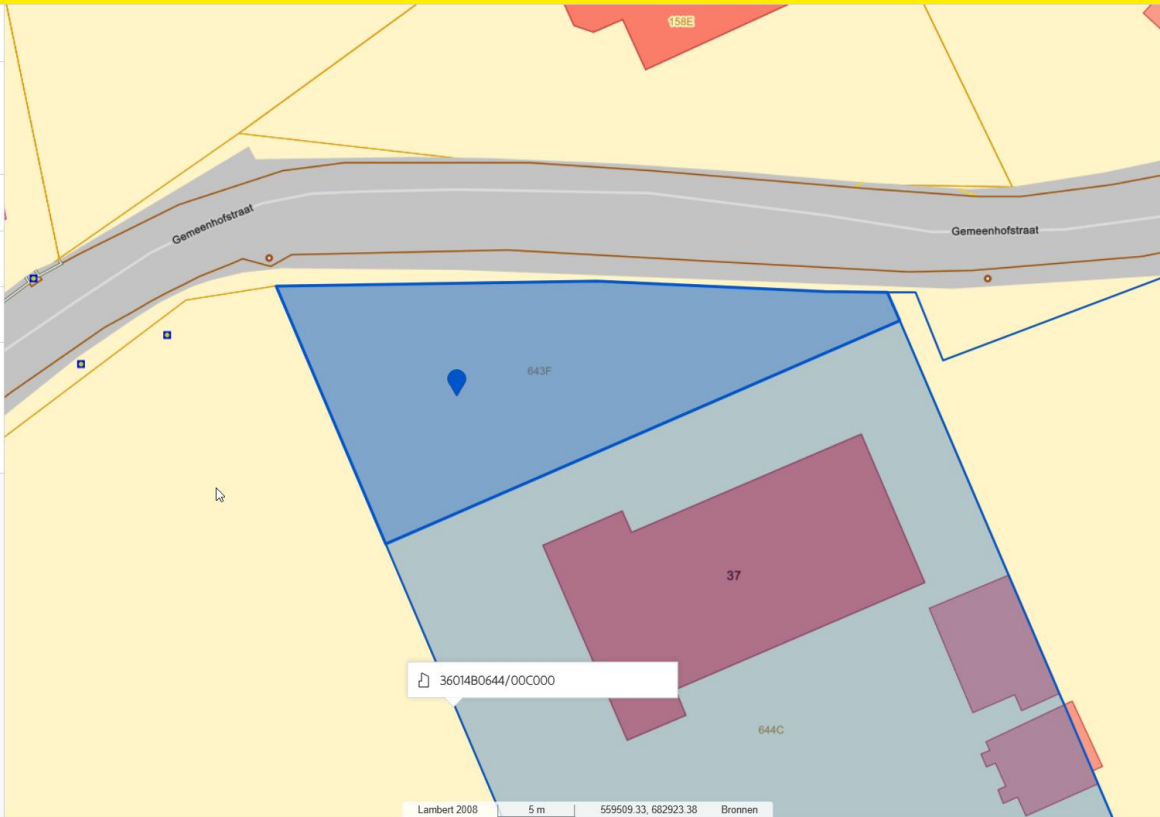
[Kadastrale informatie](#) ∨

[Coördinaten](#) ∨

**Digitale boswijzer Vlaanderen 2021** ∧

Boswijzer **Geen bos**  
Definitie **Bodembedekking die niet aan de definitie van 'Bos' voldoet**

[Alles openklappen](#)



**Lagen** ✕

[+ Lagen toevoegen](#) [+ Via service](#)

📄 36014B0644/00B000	👁	⋮
📄 36014B0643/00F000	👁	⋮
📄 36014B0644/00C000	👁	⋮
📖 Digitale boswijzer Vlaanderen 2021	👁	⋮

[Verwijder meerdere lagen](#)

ACHTERGROND  
GRB | OpenStreetMap  
Legende ⌵

**Perceel** ✕

36014B0644/00B000

DICHTSTBUZUNDE ADRES  
📍 Gemeenhofstraat 37, 8840 Staden

[Website van Staden](#)

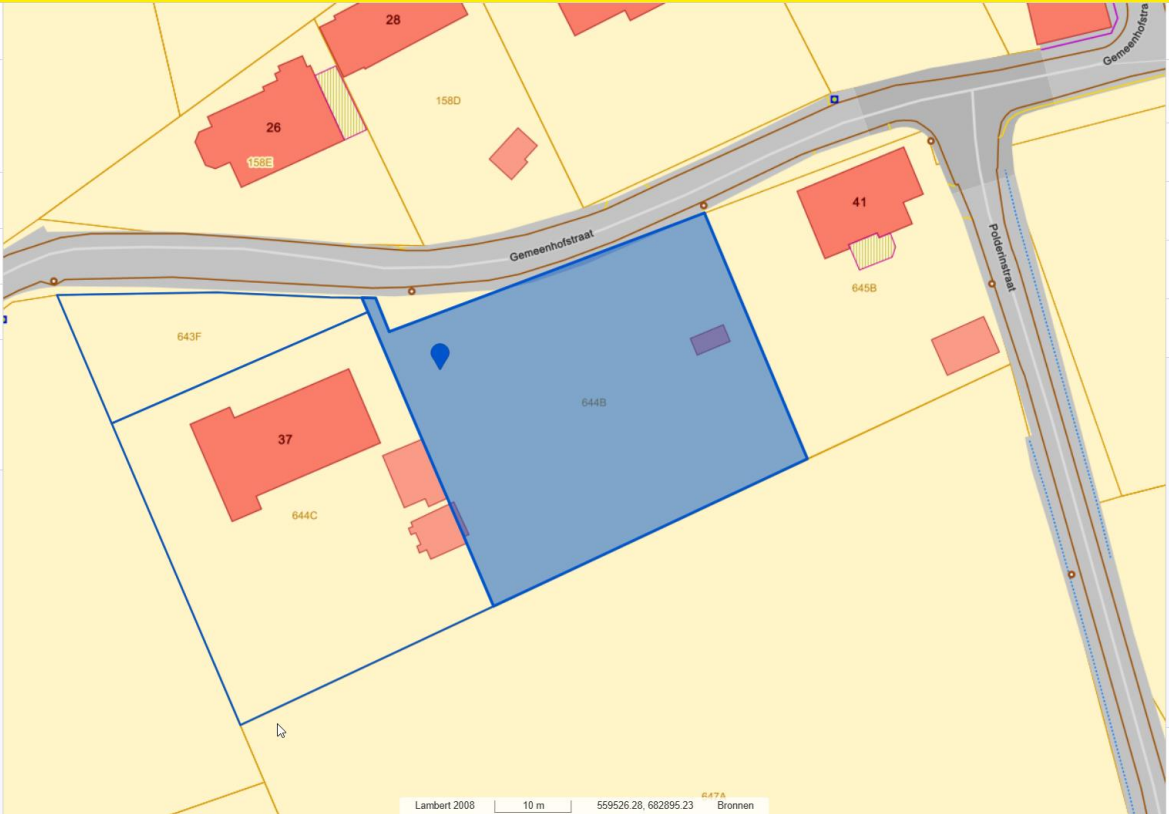
[Kadastrale informatie](#) ▾

[Coördinaten](#) ▾

[Digitale boswijzer Vlaanderen 2021](#) ▾

Boswijzer **Geen bos**  
Definitie **Bodembedekking die niet aan de definitie van 'Bos' voldoet**

[Alles openklappen](#)



**Lagen** ✕

[+ Lagen toevoegen](#) [+ Via service](#)

📄 36014B0644/00B000	👁	⋮
📄 36014B0643/00F000	👁	⋮
📄 36014B0644/00C000	👁	⋮
📖 Digitale boswijzer Vlaanderen 2021	👁	⋮

[Verwijder meerdere lagen](#)

ACHTERGROND  
GRB | OpenStreetMap  
Legende 📄